



Subida hacia La Escalera

3^a Etapa



Viniegra de Abajo ..24,4 km ..**Villoslada de Cameros**



Cabezo del Santo desde Canto Hincado

En esta etapa, de 24,4 km de longitud, se atraviesan diversas localidades de las sierras riojanas, como Viniegra de Abajo, Brieva de Cameros, Ventrosa y Villoslada de Cameros. Todas ellas están unidas a partir del collado de Canto Hincado por la "Cañada de las Siete Villas", que continúa desde Viniegra de Abajo por Mansilla, Villavelayo hasta llegar a Canales de la Sierra, ya en el límite de La Rioja. Se trata de una etapa de suave recorrido a través de los collados por donde discurren los caminos antiguos entre los pueblos, coincidentes en su mayor parte con la citada vía pecuaria. En general, y a consecuencia de su importante pasado ganadero y trashumante, el paisaje está dominado por pastizales y matorrales, en el que aparecen salpicadas algunas pequeñas manchas de robles y carrascas. En todos los pueblos de la etapa es posible disfrutar de la belleza arquitectónica de sus conjuntos urbanos, reflejo de un pasado floreciente en el que la ganadería trashumante fue la base principal de su riqueza. En Ventrosa existe un pequeño museo etnográfico, gestionado por la Asociación Cultural Villarrica, que acoge multitud de objetos sobre la vida tradicional de la zona. Brieva de Cameros dispone desde hace un tiempo de un coqueto museo denominado "del Esquileo" en el que se puede contemplar una exposición sobre dicha actividad, ligada a la Trashumancia. Por último, en Villoslada de Cameros se encuentra el Centro de Interpretación del Parque Natural de la Sierra de Cebollera. En Canto Hincado y Villoslada se encuentran enlaces con el sendero GR 93 "Sierras de La Rioja".

0 horas

0,000
km**VINIEGRA DE ABAJO**

Salida por la parte alta del pueblo, tomando el camino viejo a Ventrosa en dirección al cementerio. Al poco de iniciar el camino de desecha un camino por la izquierda que se dirige hacia un almacén y se tuerce ligeramente hacia la derecha hasta pasar por debajo del cementerio. Se atraviesa una pequeña vaguada y se asciende por una zona de rocas hasta llegar a un poste de la línea eléctrica, desde donde se observa una buena panorámica del valle del Najerilla y la Sierra de La Demanda. Después, el camino se adentra en un bosque de robles quejigos en el que también aparecen algunos arces, y llega a una alambrada que marca el límite del municipio con Ventrosa. En un suave descenso a media ladera se atraviesa un pequeño barranco y ya por una zona de pastos se accede al pueblo de Ventrosa tras pasar un puente sobre el río del mismo nombre.

1 h 8 min

3,900
km**VENTROSA**

La salida del pueblo se realiza por el camino viejo a Brieva, que se inicia con una pista que pasa junto a dos pabellones ganaderos. Después del segundo se llega a un vertedero vallado y se abandona la pista por la derecha tomando un camino que sube a media ladera, siguiendo siembre



El Palo

la línea del tendido eléctrico que llega hasta Brieva. Se vuelve a entrar en la pista y se continúa por ella por el fondo del valle. A unos 8 minutos se vuelve a abandonar por la derecha, cruzando el barranco, para tomar un camino a media ladera que discurre paralelo a la pista. El camino desemboca de nuevo en la pista, por la que se continúa hasta llegar a un collado, en donde se tuerce ligeramente a la derecha para pasar junto a un mojón de piedra, conocido como "El Palo".

2 horas

6,700
km**COLLADO DE "EL PALO"**

Buenas vistas sobre el valle de Brieva y al fondo el collado de Canto Hincado por donde discurre el camino a Ortigosa. Se comienza el descenso entre pastizales y se gira a la izquierda para descender por un barranco en dirección hacia un bosque de carrascas. En el fondo del barranco se observa una fuente que mana de la roca. Después de atravesar el carrascal, entre zigzags y alguna pedrera, se llega al fondo del valle, que desemboca en la confluencia con un barranco que viene por la derecha.

2 h 20 min

7,920
km

UNIÓN DE DOS BARRANCOS

Se continúa el descenso por una trocha que sigue hacia la izquierda por el fondo del valle, paralela a la línea del tendido eléctrico. En algunos tramos la trocha discurre por pastizales, antiguas fincas de cultivo, y sin pérdida se llega al Barrio de Barriuso en Brieva. Al llegar a la iglesia de Santa María, hoy día abandonada, se gira a la derecha y se accede a un puente que da acceso a la carretera, en donde se gira a la derecha hasta llegar al centro del pueblo.



Museo del esquila de Brieva

2 h 47 min

9,750
km

BRIEVA DE CAMEROS

Salir del pueblo por la carretera de Ortigosa y, a unos 200 m de la última casa, tomar una pista a la derecha. La pista pasa por encima de una nave de ganado y remonta el río Berrinche hacia las Peñas de la Escalera.

3 h 7 min

10,950
km

SENDA

Antes de llegar a una gravera se abandona la pista por un camino a la derecha que cruza por dos veces el arroyo mediante puentes y pasa junto a un mojón. Se bordea la gravera por su derecha y, ya con el camino bien definido, se penetra en el desfiladero para subir paralelamente al río. En el último tramo se gana altura mediante unos cerrados zigzags que reciben el nombre de "La Escalera" y se llega a unas tenadas.

3 h 36 min

12,380
km

TENADAS DE LA ESCALERA


Ignorar una senda que sale hacia la derecha, junto a la última construcción, y que se dirige hacia el collado de Santa Cruz. Continuar por un camino que asciende en zigzag hacia el este, y pasa por encima de una encina solitaria. Se sigue ascendiendo por una loma rocosa y, tras algunos zigzags amplios, se llega a una zona de pastos. Continuar en dirección hacia un refugio siguiendo un camino bordeado por vegetación densa de arbustos.

3 h 59 min

13,530
km

REFUGIO

El camino atraviesa una pista y pasa por debajo del refugio y la fuente, desde donde se observa Brieva de Cameros. Sin perder la dirección se sube directamente hacia el collado, dejando en los últimos metros una pequeña barranquera por la derecha, hasta llegar a la carretera.



La Escalera

4 h 6 min

13,880
km

COLLADO DE CANTO HINCADO

En el collado una gran piedra señala la muga entre Brieva y Ortigosa, observándose buenas panorámicas hacia ambos valles. Si se sigue de frente existe la posibilidad de conectar con otra ruta incluida en la Red de Senderos de La Rioja, el Sendero "GR 93 Sierras de La Rioja", a través del Enlace Canto Hincado-Ortigosa. Para continuar hacia Villoslada, se toma la pista que asciende a mano derecha por una ladera deforestada hasta llegar a una bifurcación en el collado Santa Cruz donde se toma la pista de la derecha.

El ascenso se suaviza y casi a nivel y con vistas al Cabezo del Santo, se va girando hacia un nuevo collado. Una vez en él se deja la pista y se tuerce a la izquierda para cruzar un portillo por un paso de escalera. Se entra en un pastizal, dejando a la derecha la valla que separa Ortigosa y Brieva, y sin perder altura se camina hasta adentrarse en un pinar y encontrar un abrevadero. La senda, estrecha pero bien marcada, conduce a otro pastizal en la divisoria de aguas. Nos encontramos en el paraje denominado Solana de Viciercas.

17,550
km

SOLANA DE VICIERCAS

5 h 7 min

Cruzar el pastizal manteniendo la dirección, descendiendo levemente hasta retomar la senda. Esta va subiendo de forma casi imperceptible entre los pinos, hasta otro paso de escalera que permite cruzar la valla del término municipal de Villoslada de Cameros. Se entra así en el Parque Natural de la Sierra de Cebollera. Sin apenas desnivel el camino alcanza otro pequeño collado donde se enlaza con otra pista forestal. Sin dejar la pista que discurre por la ladera de Mojón Alto, cruzar el Arroyo de Las Hoyas, para llegar enseguida al paraje San Cristóbal donde se encuentra la estela romana de Villoslada.

20,870
km

ESTELA ROMANA

5 h 52 min

Este último tramo del recorrido coincide con el Sendero de La Dehesa de la Red Básica de Senderos del Parque Natural de la Sierra de Cebollera. La bajada discurre paralela a una alambrada; pasamos una portilla y llegamos a un salegar, lugar en el que se raciona la sal al ganado. El sendero gira a la izquierda, llega al Arroyo del Maguillo y continúa paralelo a su orilla. Vadeamos el arroyo y seguimos hasta otra portilla; aquí el camino recorre una zona de bancales y nos conduce a la parte alta del pueblo.



Estela romana

7 h 7 min

24,470
km

VILLOSLADA DE CAMEROS

Final del sendero


En Villoslada se puede caminar al Sendero GR 93 Sierras de La Rioja a través del Enlace Villoslada de Cameros – El Hoyo





SORIA



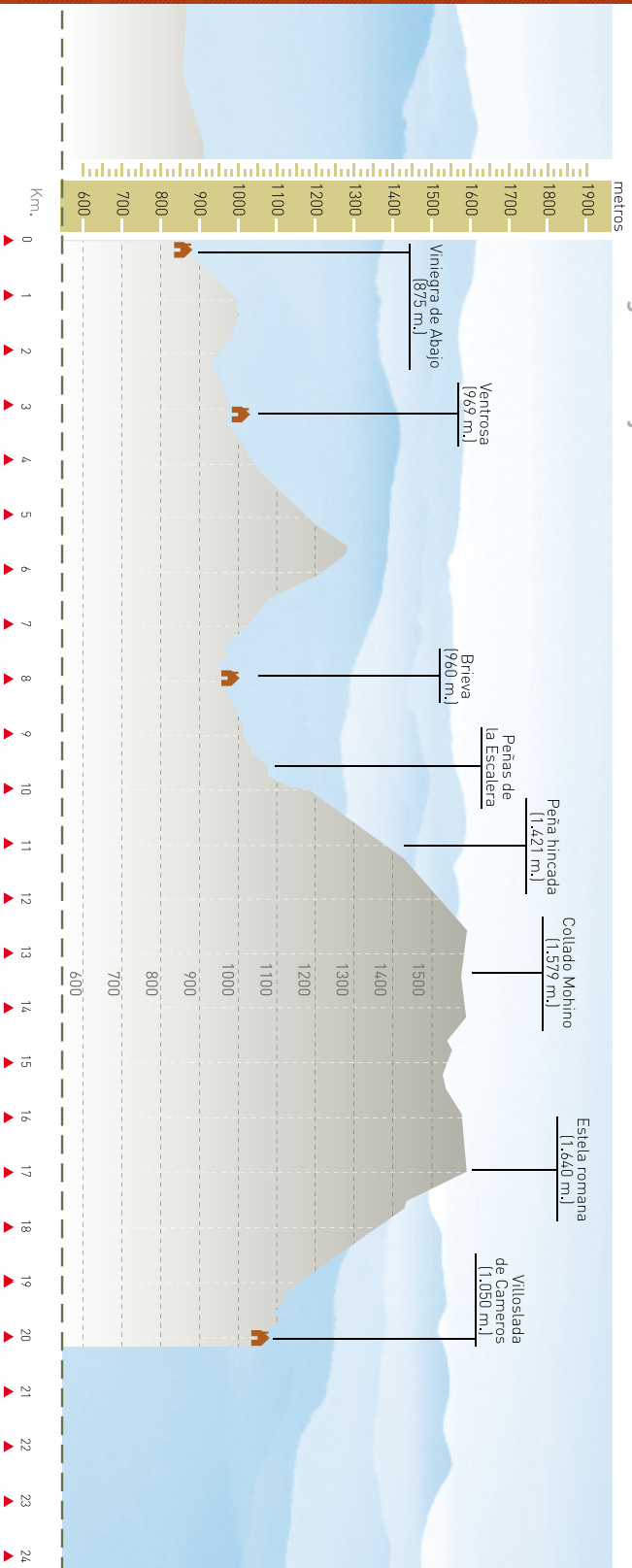
-  Recorrido
-  GR 93
-  Enlaces
-  Carreteras
-  Ríos



Viniegra de Abajo

PERFIL DE ETAPA

Villoslada de Cameros



La Cañada Real



Cañada

La Cañada Real de Santa Coloma discurre por los núcleos de Canales de la Sierra y Villavelayo, antiguamente atravesaba el, ahora inundado por el embalse, núcleo urbano de Mansilla de la Sierra para dirigirse posteriormente a Viniegra de Abajo. Desde aquí, seguía hasta Ventrosa y, por el collado del Palo, hasta Brieva. Después, por el desfiladero de "La escalera" llegaba al paso de Canto Hincado donde se unía a la Cañada Real Galiana procedente del puerto de Montenegro. En este lugar, la cañada se dirigía al norte por el cordal de la divisoria de aguas entre los ríos Iregua y Najerilla, por los altos de San Cristóbal y Agenzana y, después, atravesando El Muélago tomaba la planicie del cerro Gamellones y luego las cumbres del Serradero y los Moncalvillos para, entre Sorzano y Sojuela, y por Entrena y Lardero, llegar a la ribera del Ebro en Logroño.

La actividad trashumante de nuestras sierras, entre los siglos XVI y XVIII mantenía estas vías en perfecto estado, para que las merinas se pudiesen trasladar de los pastos frescos del verano camerano a los sesteaderos invernales de "extremos", en la Mancha o en Extremadura. Con este trasiego, además de un mejor aprovechamiento de los recursos, se obtenía una lana de mejor calidad que durante siglos fue la base de la boyante economía camerana.

En la actualidad la trashumancia ha desaparecido casi en su totalidad y con ello las vías pecuarias que la hacían posible se encuentran amenazadas por otros usos del territorio. El senderismo como actividad que se basa en los caminos tradicionales puede ser de gran valor para su mantenimiento.

El Parque Natural Sierra de Cebollera



Puente Ra

El Parque Natural de la Sierra de Cebollera se emplaza en Los Cameros, comarca montañosa que establece frontera natural entre La Rioja y Soria. Su declaración en 1995 fue la base para garantizar la conservación de sus muchos valores naturales, culturales y etnográficos, así como la piedra de toque para consumir el equilibrio entre el medio natural y las actividades humanas actuales derivadas del aprovechamiento forestal y la ganadería. El turismo de montaña también tiene su cabida gracias a las actividades promovidas desde los centros de visitantes de Villoslada y de la Venta de Piqueras en Lumbreras.

Cebollera es un conjunto de sierras de perfiles redondeados. Aquí, los bosques alternan de vez en cuando con pedrizas, pastos, brezales y enebros rastreros, sobre todo en las zonas más elevadas. Y los interminables bosques de pino silvestre, conviven con otras masas forestales de pinos negros en las alturas, y de hayas, rebollos, abedules, robles atlánticos, arces, serbales, mostajos, olmos de montaña, álamos temblones y fresnos en las laderas y vaguadas.

Cada una de estas comunidades vegetales desarrolla en su interior formas de vida diferentes. El Parque es un espléndido refugio para la perdiz pardilla, el pechiazul, el lúgano, el verderón serrano, los topillos nival y rojo, el lirón gris, el nóctulo grande, el desmán ibérico, el visón europeo, el lagarto verde o la mariposa Apolo o las libélulas de las lagunas de montaña y otras muchas especies incapaces de desarrollarse a menor altitud en latitudes tan mediterráneas.

Villoslada de Cameros... Viniegra de Abajo

0 horas

0,000
km

VILLOSLADA DE CAMEROS

Este tramo coincide con el Sendero de la Dehesa de la Red Básica de Senderos del Parque Natural de la Sierra de Cebo-llera. Desde la parte alta del pueblo se asciende por una zona de bancales hasta una portilla. Se vadea el Arroyo del Magui-llero y se gira a la derecha, subiendo hasta otra portilla, tras la cual se asciende paralelos a una alambrada hasta llegar a la Estela Romana.

1 h 10 min

3,600
km

ESTELA ROMANA

Se cruza el paraje de San Cristobal y se coge la pista que discurre bajo el Mojón Alto, hasta cruzar el Arroyo de las Hoyas. Al cabo de un rato se abandona la pista en un collado para tomar una senda que, a media ladera, lleva a una alambrada que se cruza por un paso de escalera. Tras cruzar se sigue sin perder altura, entre pinos, hasta un amplio pastizal en la Solana de Viciercas.



Alto de Villoslada por la GR. Villoslada al fondo

1 h 55 min

6,920
km

SOLANA DE VICIERCAS

Se cruza el pastizal ascendiendo suavemente hacia la derecha, hasta llegar nuevamente al pinar. La senda vuelve a nivelarse hasta llegar a un abrevadero. Al poco se sale del pinar y la senda se acerca a una alambrada y una portilla con otro paso de escalera. Tras cruzar se llega a una pista, donde se gira a la derecha y se sigue por ella hasta alcanzar el collado de Canto Hincado.

2 h 56 min

10,590
km

COLLADO DE CANTO HINCADO

En el collado una gran piedra señala la muga entre Brieva y Ortigosa, observándose buenas panorámicas hacia ambos valles. Se gira a la izquierda por un sendero, dejando la carretera de Brieva y el camino de Ortigosa que enlaza con el GR Sierras de La Rioja a la derecha, y se desciende hasta que se llega a un refugio con una fuente.

3 h 3 min

10,940
km

REFUGIO

Se atraviesa una pista, con Brieva al fondo, y se continúa el descenso por un camino bordeado de arbustos hasta llegar a una zona con rocas. El camino desciende en zigzags, bien marcados, hacia unos corrales a la entrada de un desfiladero.



Tenada de La Escalera

3 h 23 min

12,090
km

TENADA DE LA ESCALERA

Después de pasar junto al último corral, el camino desciende en cerrados zigzags, "La Escalera", hacia el fondo de los cerrados calizos. Cuando la pendiente se suaviza, éste sigue paralelo al río Berrinche, por su margen derecha, hasta llegar a una pequeña gravera. Se bordean la gravas por su izquierda y, tras cruzar dos puentes, se llega a una pista.

3 h 42 min

13,520
km

PISTA

Continuar por la pista en el fondo del valle hasta enlazar con la carretera de Ortigosa a Brieva, que nos conduce al centro del pueblo.

4 h 2 min

14,720
km

BRIEVA DE CAMEROS

Se sale del pueblo por la carretera de acceso y, tras pasar junto a un cruce, se abandona ésta por un camino que sale de un puente a la izquierda y se dirige hacia el barrio de Barriuso. Al llegar a la iglesia de Santa María, hoy día abandonada, se tuerce a la izquierda para tomar el camino hacia Ventrosa, teniendo en todo el trayecto como referencia la línea del tendido eléctrico. Se pasa por una puerta y se continúa por una trocha que asciende entre pastizales, antiguas fincas de cultivo, hasta llegar a la confluencia de dos barrancos, en donde la trocha finaliza.

4 h 29 min

16,550
km

UNIÓN DE DOS BARRANCOS

Se toma el barranco de la derecha para penetrar en un carrascal, y el camino asciende con mayor pendiente mediante zigzags que atraviesan el bosque. Al salir de éste se observa en el fondo del barranco una fuente que mana de la roca. Tras los últimos repechones se accede a una zona de pastizales desde donde ya se divisa todo el valle de Brieva, y se continúa en dirección hacia el collado, señalizado por un mojón de piedra conocido como "El Palo".



Ventrosa

4 h 49 min

17,770
km

COLLADO DE "EL PALO"

Buena panorámica sobre ambas vertientes. Tras pasar el mojón se tuerce ligeramente a la derecha para tomar una pista que desciende hasta Ventrosa. Al cabo de unos 4 minutos se abandona la pista por la izquierda para tomar un camino a media ladera que desciende por encima de ésta. Cuando el camino llega al fondo del valle se continúa por la pista hasta la unión de dos barrancos en donde se vuelve a recuperar el camino por la izquierda. Antes de llegar al pueblo se retoma la pista en las proximidades de un vertedero, y tras pasar junto a unos pabellones de ganado se llega a Ventrosa.

5 h 41 min

20,570
km

VENTROSA

Se abandona el pueblo por el camino viejo a Viniegra de Abajo, que sale, tras cruzar un puente, junto a la ermita del Cristo. El camino asciende suavemente a media ladera entre pastizales y, más tarde, penetra en un bosque de robles quejigos, en el que también abundan los arces. Se atraviesa una alambrada que separa los términos municipales de Ventrosa y Viniegra de Abajo y, cuando el bosque se acaba, el camino pasa junto a un poste del tendido eléctrico, desde donde se divisa una buena panorámica del valle del Najerilla y de la Sierra de la Demanda. También se observa al fondo el collado de Ocijo, paso obligado del sendero en su camino hacia Valvanera y Ezcaray. Se comienza el descenso y, al poco, ya puede verse el pueblo de Viniegra de Abajo, al que se llega tras pasar junto al cementerio.



Llegada a Viniegra de Abajo

6 h 49 min

24,470
km

VINIEGRA DE ABAJO

Final de etapa