



Camino de Valverde entre olivos

11^a Etapa



Cervera del Río Alhama 11,6 km. **Valverde**



Valdegutur

Además de la visita obligada a los restos de la fortaleza de Cervera, el caminante puede visitar la iglesia parroquial de Santa Ana, en el barrio de arriba, del XVI, donde destaca el retablo manierista del mismo siglo. En el barrio de abajo se encuentra la iglesia parroquial de San Gil, gótica, construida entre los siglos XV y XVII. En el Barrio de San Miguel se puede ver una antigua nevera, probablemente del XVI, que destaca por su planta circular cerrada por una cúpula. Cerca de Cervera, en el término de Aguilar del Río Alhama, se puede visitar el yacimiento arqueológico de Contrebia Leukade, cuyo primer asentamiento data del año 700 antes de Cristo. Se observan los sistemas de conducción de agua, su distribución urbanística, con restos de alguna vivienda, y sobre todo sorprende su sistema defensivo con un espectacular foso tallado en la roca de 8 m. de ancho por 650 de longitud.

Desde Cervera el sendero se dirige hacia el límite con Aragón, hasta la localidad de Valverde, dependiente de Cervera, y la población más oriental de La Rioja.

Poco más de 11 kilómetros de recorrido separan ambas localidades, pasando por Valdegutur, desde donde se puede tomar el desvío hasta el embalse de Añamaza. Se siguen caminos agrícolas y ganaderos por un paisaje deforestado, dominado por cultivos de almendros y algunas viñas en las cercanías de Valverde.

0 horas

0,000
km.**CERVERA DEL RIO ALHAMA**

Salida desde el puente, dejando a la derecha la carretera en dirección a Aguilar del Río Alhama y continuar por la carretera de Cabretón y Valverde, pasando junto al antiguo Matadero Municipal. Antes de llegar a la curva girar a la derecha por la calle de San Miguel hasta el Molino Harinero del Cubo y entrar por un paso estrecho a la izquierda para coger el Camino de Pedralen.

10 minutos

0,300
km.**CAMINO DE PEDRALEN**

El camino se convierte en pista que rodea las huertas del Valle del Alhama y luego asciende hasta un collado, donde en días claros se puede ver a lo lejos la silueta del Moncayo. Al poco de iniciar el descenso desde el collado, se deja la pista por un camino que luego se convierte en senda durante 30 minutos, remontando un barranco con bancales de piedra y algunos almendros, hasta salir de nuevo al camino.

1 h. 5 min.

4,600
km.**PISTA**

Se coge el camino por la izquierda, rodeando fincas de almendros, dejando un camino que sale a la izquierda en la curva. Más tarde se pasa junto a un chozo y se continúa por el camino que pronto se convierte en pista para descender hacia la carretera que lleva a la aldea de Valdegutur.

2 horas

8,100
km.**VALDEGUTUR**

Se sigue por la derecha y antes de llegar al pueblo se pasa junto a la ermita de San Joaquín. En las primeras casas toma el camino que lleva directamente a una fuente con pilón. El camino continúa de frente, dejando a la derecha la opción de acercarse en 5 minutos a la presa del Embalse de Añaraza. Se asciende el camino para remontar el barranco, junto a unos corrales y casas en ruinas, hasta alcanzar un alto y un cruce de caminos.



Embalse de Añaraza

2 h. 30 min.

9,500
km.**ALTO**

Desde aquí se observa al fondo el pueblo de Valverde de Cervera. Se baja de frente, por el camino que discurre junto a fincas cultivadas de viñedos y almendros y que deja a la izquierda el acceso al cementerio antes de llegar a la báscula y a un cruce de caminos. Seguimos de frente hasta salir a la carretera.



Valverde

3 horas


11,600
km.**VALVERDE**

Se gira a la derecha en dirección a Valverde, dejando a la derecha las piscinas y el Hogar de la 3ª Edad antes de cruzar el paso a nivel sin barreras de las vías del ferrocarril Soria-Castejón y terminar en la carretera N-113, en el límite con la provincia de Zaragoza.
Final de etapa.



Valverde

Sierra de Alcarama y Valle del Alhama

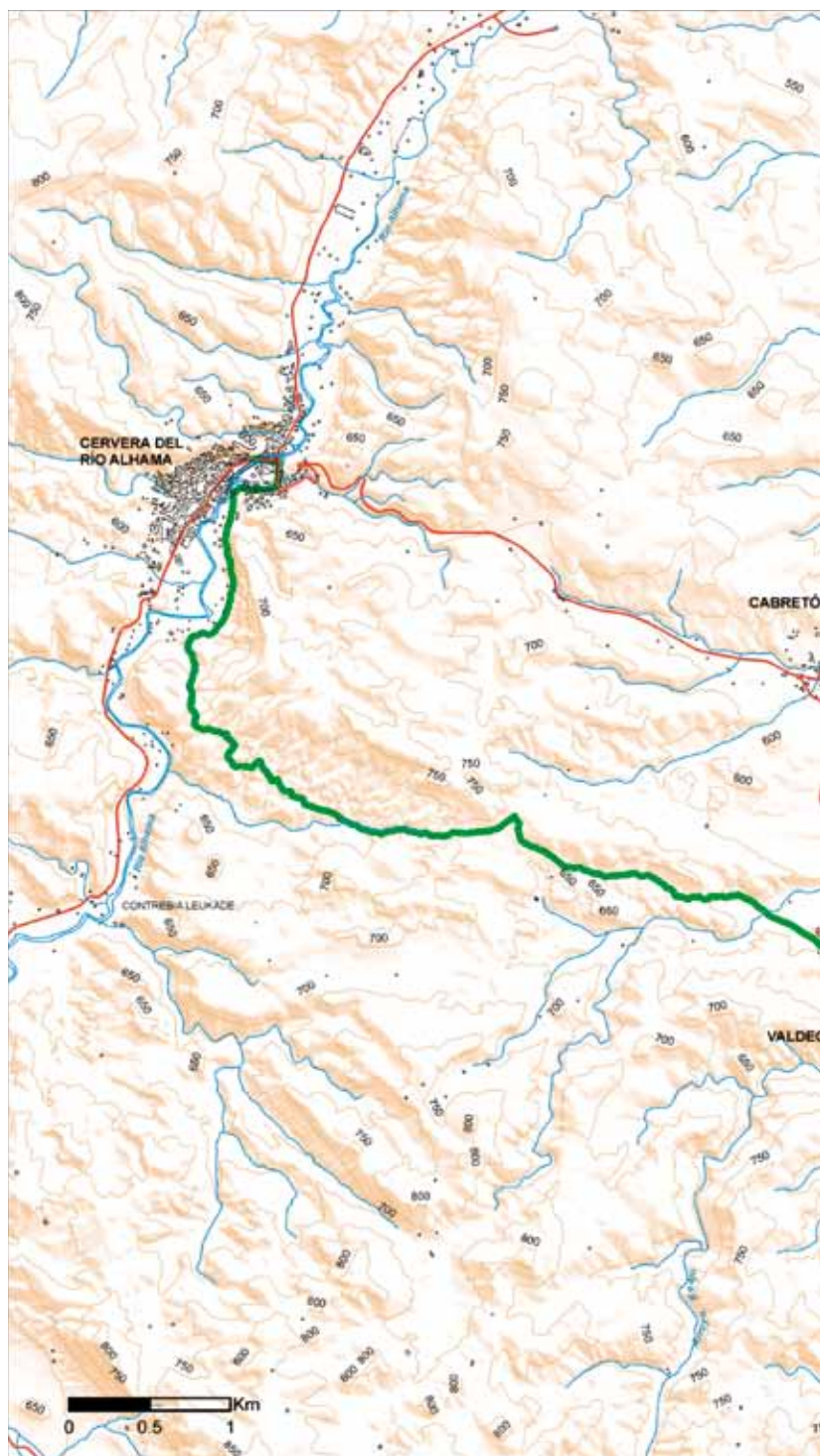


Cortados de Cervera del Río Alhama

Varias etapas del sendero GR 93 Sierras de La Rioja, entre las que se encuentra la última, discurren por los espacios riojanos de la Red Natura 2000. La Etapa 11 atraviesa el espacio Sierra de Alcarama y Valle del Alhama que es un espacio representativo de la montaña ibérica de carácter más mediterráneo en La Rioja, que incluye un conjunto de sierras de escasa altitud con cortados rocosos y los complejos de hoces y barrancos de los ríos Alhama y Añamaza. El clima es mediterráneo, con fuerte sequía estival y precipitaciones escasas.

El paisaje se caracteriza por el predominio de laderas y crestas montañosas cubiertas por matorrales típicamente mediterráneos con romero, tomillo, aulaga, sabina mora y coscoja, entre los que subsisten, a pesar de la fuerte presión agrícola y ganadera, algunos pequeños bosques de encinas. Los fondos de valle están ocupados por huertas con árboles frutales y hortalizas, cultivos de cereal, olivares y choperas en las orillas de los ríos.

Los cortados rocosos acogen buenas poblaciones de buitre leonado y otras aves como búho real, las águilas real y perdicera, el alimoche y el halcón peregrino. Los campos y matorrales contienen endemismos mediterráneos como el eslizón ibérico, la lagartija cenicienta o la víbora hocicuda y los arroyos peces endémicos como el barbo colirrojo o la bermejuela. También están presentes en la zona corzos, ciervos y jabalíes.

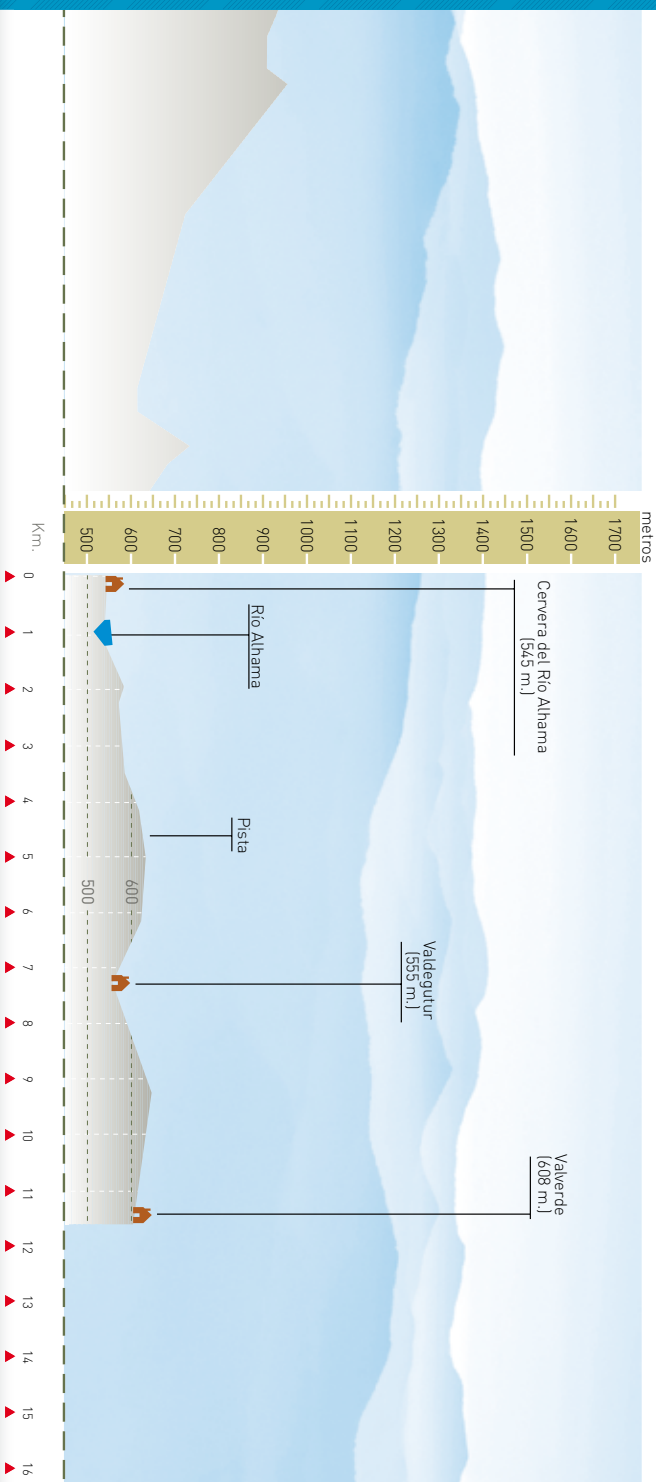




- Recorrido
- Carreteras
- Rios

PERFIL DE ETAPA

Cervera del Río AlhamaValverde






Buitre leonado

La red europea “Natura 2000”

La Red Natura 2000 es una red ecológica europea formada por las Zonas de Especial Conservación (ZEC) y por las Zonas de Especial Protección para las Aves (ZEPA). Esta red de espacios naturales se fundamenta en la política de conservación de la naturaleza de la Comisión Europea para todos los estados miembros de la UE con la adopción de la Directiva 92/43/CEE del 21 de mayo de 1992 relativa a la Conservación de los Hábitats Naturales y de la Fauna y la Flora Silvestres, más conocida como Directiva Hábitats.

Su fin es garantizar un estado de conservación favorable, de los tipos de hábitats naturales y de hábitats de las especies de que se trate en su área de distribución natural. Para ello se fomenta un uso sostenible del medio y sus recursos con el fin de preservar el espacio a generaciones venideras.

Una vez designados los espacios de la Red Natura 2000 por parte de la Comisión Europea, corresponde a cada Estado miembro establecer los sistemas de gestión y protección para cada uno de los espacios. En España, las Comunidades Autónomas son las encargadas de establecer la gestión de los espacios incluidos en la



Nidos de buitre leonado

Red Natura 2000. Esta gestión deberá, como mínimo, fijar medidas adecuadas de conservación, evaluar los posibles impactos y adoptar medidas compensatorias en el caso de que alguno de estos espacios tuviese que alterarse por razones de interés público. Las medidas de conservación que se desarrollen en los territorios Natura 2000 contarán con el apoyo financiero de la Unión Europea.

En La Rioja se han designado 6 Lugares de Importancia Comunitaria que ocupan 167.611 hectáreas, más del 33% de la superficie de la región. Estos espacios, con la excepción de los Sotos y Riberas del Ebro, están a su vez designados desde el año 1.989 como Zonas de Especial Protección para las Aves (ZEPA). Esto sitúa a La Rioja entre las comunidades españolas que mayor proporción de territorio aportan a la Red Natura 2000.

En la Ley 4/2003 de Conservación de los Espacios Naturales de La Rioja se ha establecido una nueva figura de espacio protegido, la "Zona de Especial Conservación de Importancia Comunitaria (ZE-CIC)", mediante la que se incorporan a nuestra legislación los espacios naturales incluidos en la RED NATURA 2000.

0 horas

0,000
km.**VALVERDE**

Desde la N-113 coger la dirección hacia Cervera y Cabretón, por la calle Carretera de Cervera, para cruzar la vía de tren abandonada (FFCC Soria-Castejón). La carretera va dejando a la izquierda las piscinas y el Hogar de la 3ª Edad y luego la iglesia, a la derecha, por la calle Virgen del Rosario. En las últimas casas a la izquierda se deja la carretera por un camino que pasa junto a una báscula y continúa dejando a la derecha el cruce al cementerio.

0 h. 10 min.

0,300
km.**CEMENTERIO**

Se camina entre viñedos y almendros hasta llegar a un alto en un cruce de caminos. Hay que bajar de frente, con fuerte pendiente al principio. Más adelante se deja un camino que sigue por la izquierda y se pasa junto a unas casa en ruinas y unos corrales a la derecha. Al fondo del barranco se ve el caserío de Valdegutur.

1 h. 10 min.

3,500
km.**VALDEGUTUR**

Antes de llegar a la fuente con pilón, se puede coger a la izquierda el camino que conduce hasta el Embalse de Añamaza, en 5 minutos. Se sale por la derecha directamente a la carretera en dirección a Cabretón, dejando a la derecha la ermita de San Joaquín.



Embalse de Añamaza

4,300
km.**CAMINO**

En una curva se deja la carretera para subir por un camino a la izquierda que después se convierte en pista, que discurre entre almendros, pasando junto a un chozo a la derecha. Más adelante se deja un camino que sale a la derecha en una curva.

1 h. 22 min.

7,000
km.**SENDA**

Se abandona la pista, que continúa hacia la izquierda para seguir una senda que sube de frente hasta un collado y luego desciende junto a un barranco, entre bancales de piedra y algunos almendros. Al cabo de 30 minutos de senda se sale de nuevo a una pista que sube por la derecha camino de Cervera del Río Alhama. Después de un corto ascenso se coge una senda por la derecha para salir de nuevo al Camino de Pedralén.

2 horas

11,300
km.**MOLINO DEL CUBO**

Se entra en las primeras casa de Cervera por un paso estrecho, junto al Molino del Cubo, a la derecha, sin cruzar el puente sobre el Alhama. Se continúa por la calle San Miguel, por la margen derecha del río hasta salir a la carretera que por la derecha se dirige a Cabretón y Valverde. Se desciende por la izquierda hacia el puente del Río Alhama, dejando a la derecha el antiguo Matadero Municipal.

2 h. 55 min.



Camino de Pedralén

3 h. 05 min.

11,600
km.**CERVERA DEL RÍO ALHAMA**

Final de etapa.