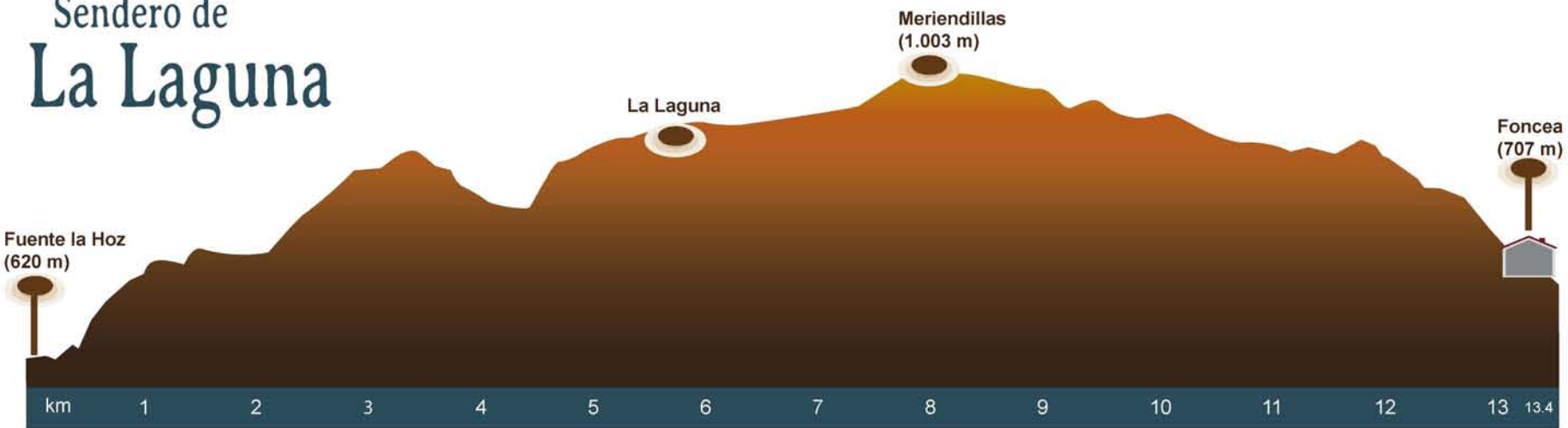



Sendero de La Laguna



¡Colabora para que todos disfrutemos del recorrido!



Senderos de Foncea

Puede obtener más información sobre este sendero y otros que recorren La Rioja en: www.larioja.org/senderos

Depósito legal: LR XX-2014. Impreso en papel reciclado 100% y libre de cloro. Imprime: Ochoa impresores. Fotografías: Gobierno de La Rioja. Diseño: Alberto B. Tinda: 10.000 ejemplares. Coste por ejemplar: 0,29 €

Senderos de Foncea



Descripción

El monte de **Foncea** se localiza en el extremo más occidental de los **montes Obarenes** riojanos. Los Obarenes, junto a la **Sierra de Cantabria**, constituyen una **alineación montañosa** que comprende las sierras que limitan en el **noroeste riojano** la **Depresión del Ebro**. Estos montes son una "frontera" que separa la **Iberia húmeda** (Alava y Burgos) de la **Iberia seca** (La Rioja), donde predomina un **clima mediterráneo**. Ser una frontera climática provoca que estas sierras tengan una gran **riqueza de**

especies vegetales y de fauna, sobre todo de aves rapaces rupícolas que nidifican en los **roquedos calizos**.

Entre ellas cabe destacar la presencia de **águila-azor perdicera, águila real, buho real, halcón peregrino, alimoche y buitre leonado**.



Boj - *Buxus sempervirens*

La **vegetación del monte de Foncea** está dominada por el **encinar** y el **boj**, estando también presentes el **aladierno**, el **guillomo**, la **gayuba**, la **sabina**, el **cerezo**, los **brezos**, junto al **quejigo**, especies estas **indicadoras del suelo de naturaleza caliza**.



Buho
Bubo bubo



En la Laguna de Foncea habitan numerosas especies de fauna

También aparecen repoblaciones de **pino laricio, silvestre y radiata**.

Otro elemento significativo de esta zona es la **laguna endorreica** que da un toque singular al paisaje, y donde podemos encontrar **anfibios como la ranita de San Antonio y el tritón jaspeado**.



Rana verde
Pelophylax perezi

Los **Obarenes riojanos** abarcan desde el **Monte de Foncea** hasta las **Conchas de Haro** y se incluye en el espacio protegido de la **Red Natura 2000** como **Zona especial de Conservación de Importancia Comunitaria "Obarenes - Sierra de Cantabria"**. La Red Natura 2000 es una **red europea de espacios naturales** que han sido protegidos para **asegurar la supervivencia a largo plazo de las especies y los hábitats más amenazados de la Unión Europea (UE)**.



Los montes Obarenes son un espacio protegido incluido en la Red Natura 2000

Recorridos

Para visitar la zona se han diseñado tres rutas que nos permiten apreciar los elementos más destacados del paisaje: los **encinares y pinares**, los **roquedos y relieves**, y **La Laguna**.



Sendero de La Laguna

Longitud: 13,5 km
Desnivel: 550 m

Descripción:

El recorrido parte del **área recreativa de Fuente la Hoz**, donde, tras cruzar la carretera, comienza un suave ascenso que cruza un **frondoso encinar**.

El sendero recorre después una **zona rocosa** bajo unos **cantiles calizos** donde nidifica una colonia de **buitres leonados**.

Se llega a una fuente, para cruzar después entre antiguas fincas de cultivo. Un fuerte ascenso entre encinas nos conduce a un camino y una pista que lleva al paraje de **El Hoyo**, una hondonada con **pastizales** donde se puede ver un rebaño de **ganado ecológico**. Se deja la pista y se asciende entre una **re población de cedros** para llegar a un pinar, donde la pista discurre paralela a **La Laguna**, una zona endorreica donde se acumula el agua en época de lluvias, formando una charca de **gran interés ecológico**. A partir de aquí se inicia la subida al **monte Meriendillas** que con sus 1.003 m, es un magnífico oteadero de los **desfiladeros** de Pancorbo en Burgos y del valle de La Rioja, con la **Sierra de la Demanda** al fondo. Se desciende entre **bujedos** y posteriormente entre **encinas** hasta llegar a la **ermita del Santo Cristo y Foncea**.



En los montes Obarenes encontramos frondosos bosquetes de encina y quejigo



Quejigo
Quercus faginea

Sendero de Peña Águila

Longitud: 2 km
Desnivel: 100 m

Descripción:

Recorrido lineal que enlaza dos puntos del sendero de La Laguna y permite acortarlo. Discurre por las faldas del **Monte Foncea** en un paisaje dominado por el **boj y los pastizales**.



Boj
Buxus sempervirens



Este sendero resulta muy recomendable para primavera y verano

Sendero del Escalerón


Longitud: 3,5 km
Desnivel: 200 m

Descripción:

Recorrido lineal entre **El Hoyo** y el **pueblo de Foncea** que discurre por el antiguo **camino del Escalerón** que comunicaba el núcleo urbano con el monte. Encajado entre **roquedos y matorrales**, donde domina el **boj**, el sendero permite atajar en el paseo de **La Laguna**.



Los roquedos calizos albergan numerosas especies de aves



Enebro
Juniperus

Senderos de Foncea



Descripción

El monte de **Foncea** se localiza en el extremo más occidental de los **montes Obarenes** riojanos. Los Obarenes, junto a la **Sierra de Cantabria**, constituyen una **alineación montañosa** que comprende las sierras que limitan en el **noroeste riojano** la **Depresión del Ebro**. Estos montes son una "frontera" que separa la **Iberia húmeda** (Alava y Burgos) de la **Iberia seca** (La Rioja), donde predomina un **clima mediterráneo**. Ser una frontera climática provoca que estas sierras tengan una gran **riqueza de**

especies vegetales y de fauna, sobre todo de aves rapaces rupícolas que nidifican en los **roquedos calizos**.

Entre ellas cabe destacar la presencia de **águila-azor perdicera, águila real, buho real, halcón peregrino, alimoche y buitre leonado**.



Boj - *Buxus sempervirens*

La **vegetación del monte de Foncea** está dominada por el **encinar** y el **boj**, estando también presentes el **aladierno**, el **guillomo**, la **gayuba**, la **sabina**, el **cerezo**, los **brezos**, junto al **quejigo**, especies estas **indicadoras del suelo de naturaleza caliza**.



Buho
Bubo bubo



En la Laguna de Foncea habitan numerosas especies de fauna

También aparecen repoblaciones de **pino laricio, silvestre y radiata**.

Otro elemento significativo de esta zona es la **laguna endorreica** que da un toque singular al paisaje, y donde podemos encontrar **anfibios como la ranita de San Antonio y el tritón jaspeado**.



Rana verde
Pelophylax perezi

Los **Obarenes riojanos** abarcan desde el **Monte de Foncea** hasta las **Conchas de Haro** y se incluye en el espacio protegido de la **Red Natura 2000** como **Zona especial de Conservación de Importancia Comunitaria "Obarenes - Sierra de Cantabria"**. La Red Natura 2000 es una **red europea de espacios naturales** que han sido protegidos para **asegurar la supervivencia a largo plazo de las especies y los hábitats más amenazados de la Unión Europea (UE)**.



Los montes Obarenes son un espacio protegido incluido en la Red Natura 2000

Recorridos

Para visitar la zona se han diseñado tres rutas que nos permiten apreciar los elementos más destacados del paisaje: los **encinares y pinares**, los **roquedos y relieves**, y **La Laguna**.



Sendero de La Laguna

Longitud: 13,5 km
Desnivel: 550 m

Descripción:

El recorrido parte del **área recreativa de Fuente la Hoz**, donde, tras cruzar la carretera, comienza un suave ascenso que cruza un **frondoso encinar**.

El sendero recorre después una **zona rocosa** bajo unos **cantiles calizos** donde nidifica una colonia de **buitres leonados**.

Se llega a una fuente, para cruzar después entre antiguas fincas de cultivo. Un fuerte ascenso entre encinas nos conduce a un camino y una pista que lleva al paraje de **El Hoyo**, una hondonada con **pastizales** donde se puede ver un rebaño de **ganado ecológico**. Se deja la pista y se asciende entre una **re población de cedros** para llegar a un pinar, donde la pista discurre paralela a **La Laguna**, una zona endorreica donde se acumula el agua en época de lluvias, formando una charca de **gran interés ecológico**. A partir de aquí se inicia la subida al **monte Meriendillas** que con sus 1.003 m, es un magnífico oteadero de los **desfiladeros** de Pancorbo en Burgos y del valle de La Rioja, con la **Sierra de la Demanda** al fondo. Se descende entre **bujedos** y posteriormente entre **encinas** hasta llegar a la **ermita del Santo Cristo y Foncea**.



En los montes Obarenes encontramos frondosos bosquetes de encina y quejigo



Quejigo
Quercus faginea

Sendero de Peña Águila

Longitud: 2 km
Desnivel: 100 m

Descripción:

Recorrido lineal que enlaza dos puntos del sendero de La Laguna y permite acortarlo. Discurre por las faldas del **Monte Foncea** en un paisaje dominado por el **boj y los pastizales**.



Boj
Buxus sempervirens




Este sendero resulta muy recomendable para primavera y verano

Sendero del Escalerón

Longitud: 3,5 km
Desnivel: 200 m

Descripción:

Recorrido lineal entre **El Hoyo** y el **pueblo de Foncea** que discurre por el antiguo **camino del Escalerón** que comunicaba el núcleo urbano con el monte. Encajado entre **roquedos y matorrales**, donde domina el **boj**, el sendero permite atajar en el paseo de **La Laguna**.



Enebro
Juniperus



Los roquedos calizos albergan numerosas especies de aves