Prado Viejo, 62 bis
26071 Logroño (La Rioja)
941 29 11 00
dg.medionaturalypaisaje@larioja.org

VALLES DEL JUBERA – CIDACOS - ALHAMA

Localización	Código MUP	TRAMO/SEÑAL	Denominación
Aguilar del Río Alhama	153	04P003-04P002	Pista Forestal de Monegro
Aguilar del Río Alhama	153	04P232	Repoblacion Barranco La Nava
Alfaro	147	04P005	Camino
Alfaro	147	04P006	Camino
Alfaro	147	04P007	Camino al río Ebro
Alfaro	147	04P008	Barranco de Valverde
Alfaro	147	04P009-04P010	Valdearañón
Alfaro	147	04P011	Falda monte Yerga y Moncalvillo
Alfaro	147	04P011-04P179	Acceso a Montalvillo
Arnedillo	002	04P062	Trocha de San Julían a Recibillo
Arnedillo	002	04P063	Cortafuegos de Marimingo
Arnedillo	002	04P064-04P061	Acceso a Cabimonteros
Arnedo	186	04P145-04P155	Los Caballos
Arnedo	186	04P147	Valdelavía
Arnedo	186	04P148	Camino
Arnedo	186	04P151-04P150-04P144	Camino de Préjano a Turruncún
Arnedo	186	04P152	Camino de Préjano a Muro
Arnedo	186	04P153-04P225	Las Peñas

DOCUMENTO FIRMADO ELECTRÓNICAMENTE en formato PDF/A 1.7 Firma PAdES. Custodiado en repositorio seguro del Gobierno de La Rioja.

Expediente	Tipo	Procedimiento	Nº Documento
00860-2026/071773	Resolución	Solicitudes y remisiones generales	2026/0559032
Cargo		Firmante / Observaciones	Fecha/hora
1 Director General		Ignacio Sáenz de Urturi Sánchez	05/06/2026 12:33:05
2 SELLADO ELECTRÓNICAMENTE	por Gobierno de La Rioja con CSV:	8MG34ASFDVHGO6F Dirección de verificación: https://www.larioja.org/verificacion	05/06/2026 12:33:31

Localización	Código MUP	TRAMO/SEÑAL	Denominación
Arnedo	186	04P154	De Turruncún a los Corrales de la Cortija
Arnedo	203	04P065	Alto Mayor
Arnedo	203	04P066	Alto Mayor
Arnedo	224	04P143	Pista El Cascón
Autol	016	04P012	Bajera monte
Autol	016	04P013	Acceso Cortafuegos divisoria barranco Santa María
Autol	016	04P014	Camino
Autol	016	04P015	Pista
Autol	016	04P016	Pista
Autol	016	04P019-04P018	Pista
Bergasa	004	04P109-04P110	Vallerrutajo a Carbonera
Bergasa	004	04P109-04P111	Camino de la Corte
Bergasillas Bajera	003	04P067-04P069	Camino de Bergasillas a Carbonera
Bergasillas Bajera	003	04P068	Corral Llano
Calahorra	152	04P020-04P202	Pico de la Mesa
Calahorra	152	04P024	Camino de Peinado al Becerril
Calahorra	152	04P025-04P027	Camino de la Barda
Calahorra	152	04P028	Camino de los Postes
Calahorra	152	04P029-04P201	Cañada Real de Ganados

DOCUMENTO FIRMADO ELECTRÓNICAMENTE en formato PDF/A 1.7 Firma PAdES. Custodiado en repositorio seguro del Gobierno de La Rioja.

Expediente	Tipo	Procedimiento	Nº Documento
00860-2026/071773	Resolución	Solicitudes y remisiones generales	2026/0559032

	Cargo	Firmante / Observaciones	Fecha/hora
1	Director General	Ignacio Sáenz de Urturi Sánchez	05/06/2026 12:33:05
2	**SELLADO ELECTRÓNICAMENTE** por Gobierno de La Rioja con CSV: **8MG34ASFDVHGO6F** Dirección de verificación: https://www.larioja.org/verificacion		05/06/2026 12:33:31

Localización	Código MUP	TRAMO/SEÑAL	Denominación
Cervera del Río Alhama	207	04P196	Camino de la Serna
Cornago	017	04P035-04P032	Pista
Cornago	194	04P031-04P030	El Fontón a Horcajo de Eltrón
Cornago	194	04P197	Acceso a Molinos
Enciso	005	04P070-04P081	Camino Real a San Pedro Manrique
Enciso	005	04P073-04P072	Los Llanos a la subestación
Enciso	005	04P074	Cabecera del barranco de las Bargas
Enciso	005	04P077	Pista por el Barranco del Valle
Enciso	005	04P078	Pista
Enciso	005	04P079	Del Hayedo
Enciso	005	04P080	Camino de las Fuentes
Enciso	005	04P083	Camino de La Escurquilla a Enciso
Enciso	005	04P226-04P076	De Lería
Enciso	005	04P227	Del Hayedo
Enciso	191	04P085-04P084	Faldetores
Enciso	191	04P086-04P087	Balsa Navalsaz - Vallejo Labrado
Enciso	191	04P088	Pista salida Cuesta de Andorra
Enciso	191	04P089	Sierra el Palo
Enciso	191	04P090	Pista de repoblación

DOCUMENTO FIRMADO ELECTRÓNICAMENTE en formato PDF/A 1.7 Firma PAdES. Custodiado en repositorio seguro del Gobierno de La Rioja.

Expediente	Tipo	Procedimiento	Nº Documento
00860-2026/071773	Resolución	Solicitudes y remisiones generales	2026/0559032

	Cargo	Firmante / Observaciones	Fecha/hora
1	Director General	Ignacio Sáenz de Urturi Sánchez	05/06/2026 12:33:05
2	**SELLADO ELECTRÓNICAMENTE** por Gobierno de La Rioja con CSV: **8MG34ASFDVHGO6F** Dirección de verificación: https://www.larioja.org/verificacion		05/06/2026 12:33:31

Localización	Código MUP	TRAMO/SEÑAL	Denominación
Enciso	191	04P228	Acceso al Cortafuegos
Herce	008	04P091	Valdemartín y Sierra La Hez
Igea	156	04P038	Pista Cortafuegos al muladar
Munilla	009	04P102	Pista
Munilla	009	04P104	Acceso a refugio de La Modorra
Munilla	185	04P094	Vieso
Munilla	185	04P095-04P096	Camino del Medio La Santa
Munilla	185	04P097	Solana de la Porra
Munilla	185	04P098	Límite municipal de Munilla
Munilla	192	04P099-04P100	Camino del Medio
Munilla	192	04P101	Acceso de Lagunazo al Limite con Soria
Munilla	192	04P156	Extremal
Navajún	149	04P230	Repoblación Barranco La Nava
Navajún	149	04P231	Repoblación Barranco La Nava
Ocón	010	04P108	Cortafuegos
Ocón	010	04P108-04P107	Del Calvario al barranco de Aldealobos
Ocón	010	04P108-04P112	Camino de San Julián
Ocón	010	04P113	Pista la Majada de Chispas
Ocón	010	04P114	Pista

DOCUMENTO FIRMADO ELECTRÓNICAMENTE en formato PDF/A 1.7 Firma PAdES. Custodiado en repositorio seguro del Gobierno de La Rioja.

Expediente	Tipo	Procedimiento	Nº Documento
00860-2026/071773	Resolución	Solicitudes y remisiones generales	2026/0559032
Cargo		**Firmante / Observaciones**	**Fecha/hora**
1 Director General		Ignacio Sáenz de Urturi Sánchez	05/06/2026 12:33:05
2 **SELLADO ELECTRÓNICAMENTE** por Gobierno de La Rioja con CSV: **8MG34ASFDVHGO6F** Dirección de verificación: https://www.larioja.org/verificacion			05/06/2026 12:33:31

Localización	Código MUP	TRAMO/SEÑAL	Denominación
Ocón	010	04P116-04P118-04P117	Fuente Tosca
Ocón	010	04P119	Pista
Ocón	010	04P120	Del Calvario al barranco de Aldealobos
Préjano	146	04P121	Las Conejeras
Préjano	146	04P122	Barranco Sierra el Palo
Préjano	146	04P123	Valdemurillo
Préjano	146	04P124	Camino Monegro
Préjano	146	04P125	Domingo Ramos
Préjano	146	04P126	Camino Barranco del Soto
Préjano	146	04P127	Camino Fuente Pinilla Los Quebrados
Préjano	146	04P128	Camino de Las Lagunas
Préjano	146	04P129	Sol de la Pita
Quel	254	04P039	Valdelavía
Quel	254	04P040	Camino de Grávalos a Quel
Quel	254	04P041-04P042	Camino de Grávalos a Quel
Quel	254	04P043	Camino de Grávalos a Quel
Robres del Castillo	012	04P131-04P134	Pista acceso a repoblación
Robres del Castillo	012	04P133	Pista
Robres del Castillo	012	04P135-04P130	Acceso a Molinos

DOCUMENTO FIRMADO ELECTRÓNICAMENTE en formato PDF/A 1.7 Firma PAdES. Custodiado en repositorio seguro del Gobierno de La Rioja.

Expediente	Tipo	Procedimiento	Nº Documento
00860-2026/071773	Resolución	Solicitudes y remisiones generales	2026/0559032

Cargo	Firmante / Observaciones	Fecha/hora
1 Director General	Ignacio Sáenz de Urturi Sánchez	05/06/2026 12:33:05
2 **SELLADO ELECTRÓNICAMENTE** por Gobierno de La Rioja con CSV: **8MG34ASFDVHGO6F** Dirección de verificación: https://www.larioja.org/verificacion		05/06/2026 12:33:31

Localización	Código MUP	TRAMO/SEÑAL	Denominación
Robres del Castillo	012	04P136-04P137	Acceso a Molinos
Robres del Castillo	012	04P138-04P139	Acceso a Molinos
Robres del Castillo	012	04P141	Camino de las Pasadas
Robres del Castillo	012	04P235	Pista por el cortafuegos
Valdemadera	150	04P001	Camino de las Lastras - Pista de Santo Viejo
Villarroya	013	04P047-04P051	Camino de los Taberneros
Villarroya	013	04P048	Camino de Grávalos
Villarroya	013	04P049-04P051-04P053	Camino de Villarroya a Ordoyo
Villarroya	013	04P050	Camino de Villarroya a Ordoyo
Villarroya	013	04P052	Pista
Villarroya	013	04P053	Camino del Cogote
Villarroya	013	04P056-04P217-04P058	Camino de Igea
Villarroya	013	04P060	Camino nuevo de Arnedo
Villarroya	013	04P216	Camino de Villarroya a Autol
Zarzosa	015	04P157	Extremal
Zarzosa	015	04P160	Camino de Zarzosa a La Santa
Zarzosa	015	04P161-04P163	Camino de Munilla a La Santa
Zarzosa	193	04P158-04P164	Arroyo Manzanares-Barranco Matazorras
Zarzosa	193	04P159	Arroyo Manzanares-Barranco Matazorras

DOCUMENTO FIRMADO ELECTRÓNICAMENTE en formato PDF/A 1.7 Firma PAdES. Custodiado en repositorio seguro del Gobierno de La Rioja.

Expediente	Tipo	Procedimiento	Nº Documento
00860-2026/071773	Resolución	Solicitudes y remisiones generales	2026/0559032

	Cargo	Firmante / Observaciones	Fecha/hora
1	Director General	Ignacio Sáenz de Urturi Sánchez	05/06/2026 12:33:05
2	**SELLADO ELECTRÓNICAMENTE** por Gobierno de La Rioja con CSV: **8MG34ASFDVHGO6F** Dirección de verificación: https://www.larioja.org/verificacion		05/06/2026 12:33:31

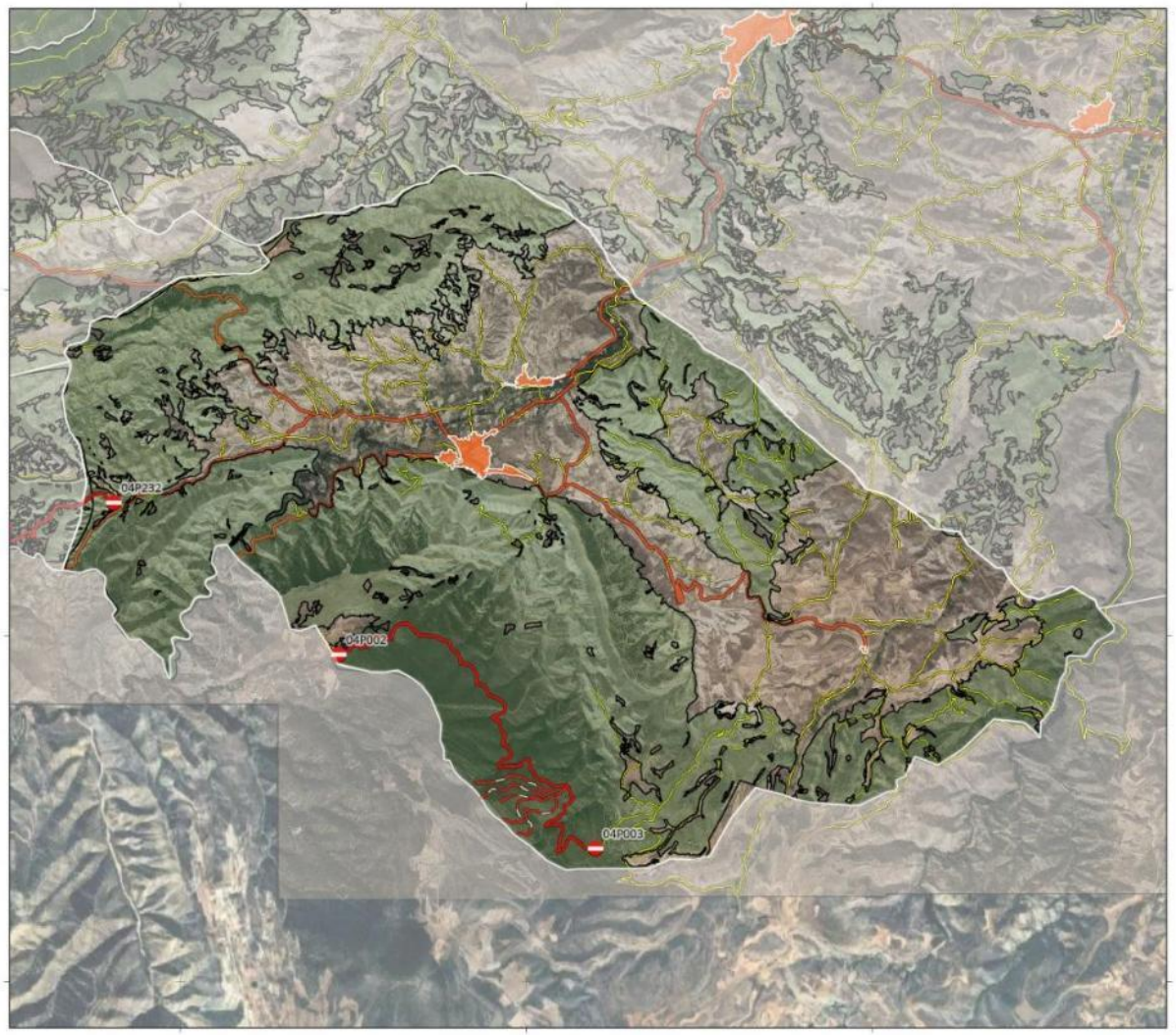

LOCALIZACION
PISTAS RESTRINGIDAS
DE

Aguilar del Río Alhama



1000 0 1000 m

Escala Mapa
Principal

EPSG: 25830 ETRS89 UTM ZONA 30N
Ortofoto PNOA 2023 (IDERioja)

Señalizacion

Señal de Uso Restringido

Vias de comunicacion

Pista Restringida (Principal)

Pista Restringida (Ramal)

Carreteras

Pistas y Caminos

Límites

Nucleos urbanos

Municipios

Montes Utilidad Pública

DOCUMENTO FIRMADO ELECTRÓNICAMENTE en formato PDF/A 1.7 Firma PAdES. Custodiado en repositorio seguro del Gobierno de La Rioja.

Expediente	Tipo	Procedimiento	Nº Documento
00860-2026/071773	Resolución	Solicitudes y remisiones generales	2026/0559032
Cargo		**Firmante / Observaciones**	**Fecha/hora**
1 Director General		Ignacio Sáenz de Urturi Sánchez	05/06/2026 12:33:05
2 **SELLADO ELECTRÓNICAMENTE**	por Gobierno de La Rioja con CSV: **8MG34ASFDVHGO6F**	Dirección de verificación: https://www.larioja.org/verificacion	05/06/2026 12:33:31



SEÑAL - PISTA TRAMO:
04P003-04P002

Denominación: **Pista Forestal de Monegro**

MUP: 153 MONEGRO Y AGREGADOS

ENTIDAD PROPIETARIA: Ayuntamiento de Aguilar del Río Alhama

Localización: Aguilar del Río Alhama

SEÑAL DE INICIO 04P003	SEÑAL DE FIN 04P002
Coordenada XY 584799.03 4641539.59	Coordenada XY 581826.9 4643783.37

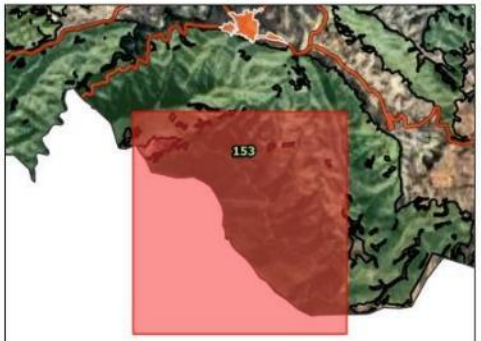

300 0 300 m

Escala Mapa Principal

EPSG: 25830 ETRS89 UTM ZONA 30N
Ortofoto PNOA 2023 (IDERioja)

DOCUMENTO FIRMADO ELECTRÓNICAMENTE en formato PDF/A 1.7 Firma PAdES. Custodiado en repositorio seguro del Gobierno de La Rioja.

Expediente	Tipo	Procedimiento	Nº Documento
00860-2026/071773	Resolución	Solicitudes y remisiones generales	2026/0559032

Cargo	Firmante / Observaciones	Fecha/hora
1 Director General	Ignacio Sáenz de Urturi Sánchez	05/06/2026 12:33:05
2 **SELLADO ELECTRÓNICAMENTE** por Gobierno de La Rioja con CSV: **8MG34ASFDVHGO6F** Dirección de verificación: https://www.larioja.org/verificacion		05/06/2026 12:33:31

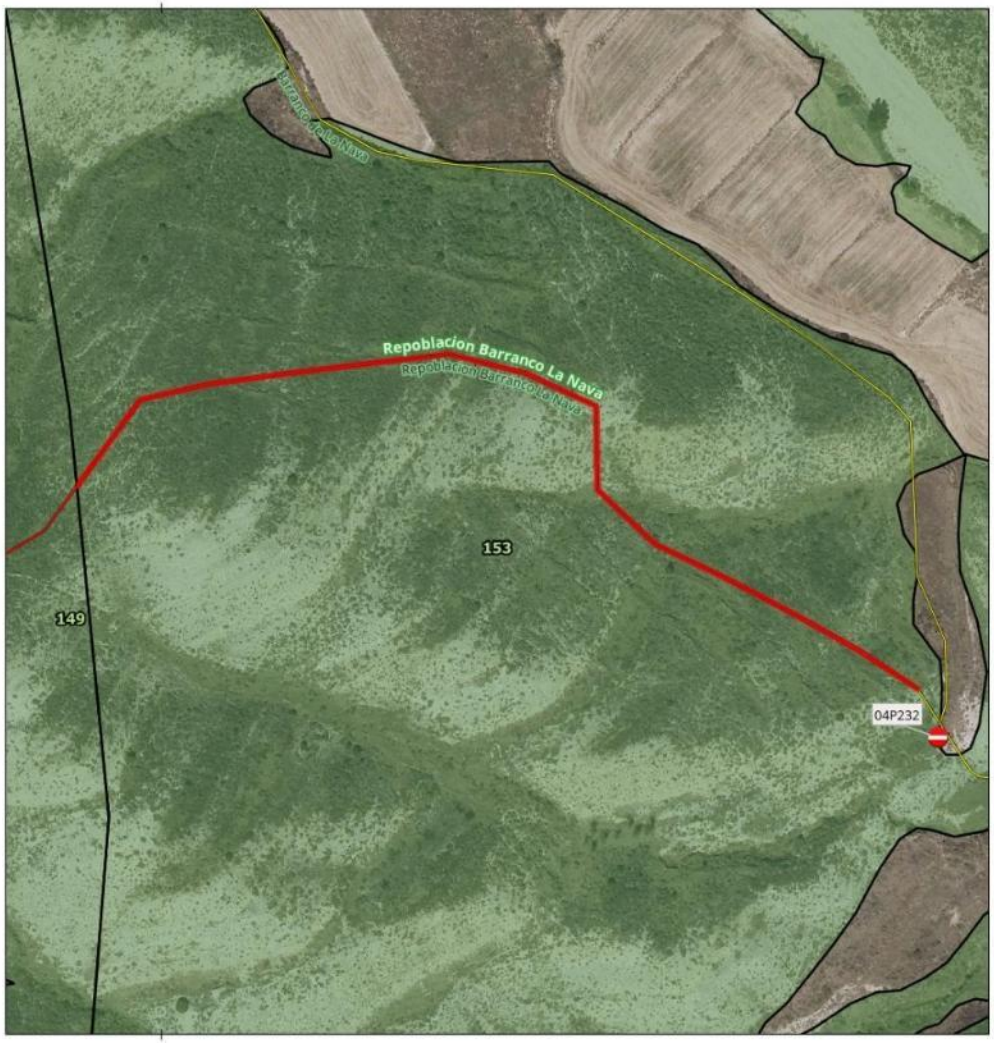

SEÑAL - PISTA TRAMO:
04P232

Denominación: **Repoblacion Barranco La Nava**

MUP: 153 MONEGRO Y AGREGADOS

ENTIDAD PROPIETARIA: Ayuntamiento de Aguilar del Río Alhama

Localización: Aguilar del Río Alhama

SEÑAL DE INICIO 04P232	SEÑAL DE FIN Sin señal
Coordenada XY 579224.84 4645542.17	Coordenada XY

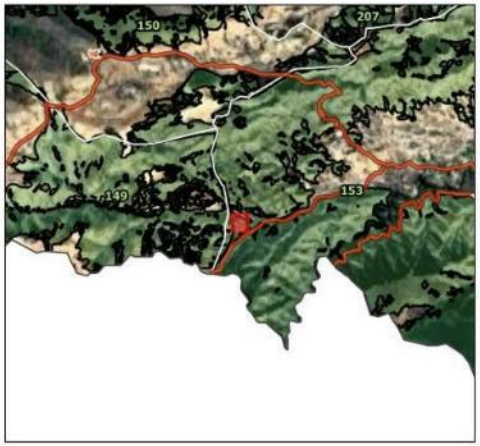

20 0 20 m

Escala Mapa Principal

EPSG: 25830 ETRS89 UTM ZONA 30N
Ortofoto PNOA 2023 (IDERioja)

DOCUMENTO FIRMADO ELECTRÓNICAMENTE en formato PDF/A 1.7 Firma PAdES. Custodiado en repositorio seguro del Gobierno de La Rioja.

Expediente	Tipo	Procedimiento	Nº Documento
00860-2026/071773	Resolución	Solicitudes y remisiones generales	2026/0559032

Cargo	Firmante / Observaciones	Fecha/hora
1 Director General	Ignacio Sáenz de Urturi Sánchez	05/06/2026 12:33:05
2 **SELLADO ELECTRÓNICAMENTE** por Gobierno de La Rioja con CSV: **8MG34ASFDVHGO6F** Dirección de verificación: https://www.larioja.org/verificacion		05/06/2026 12:33:31

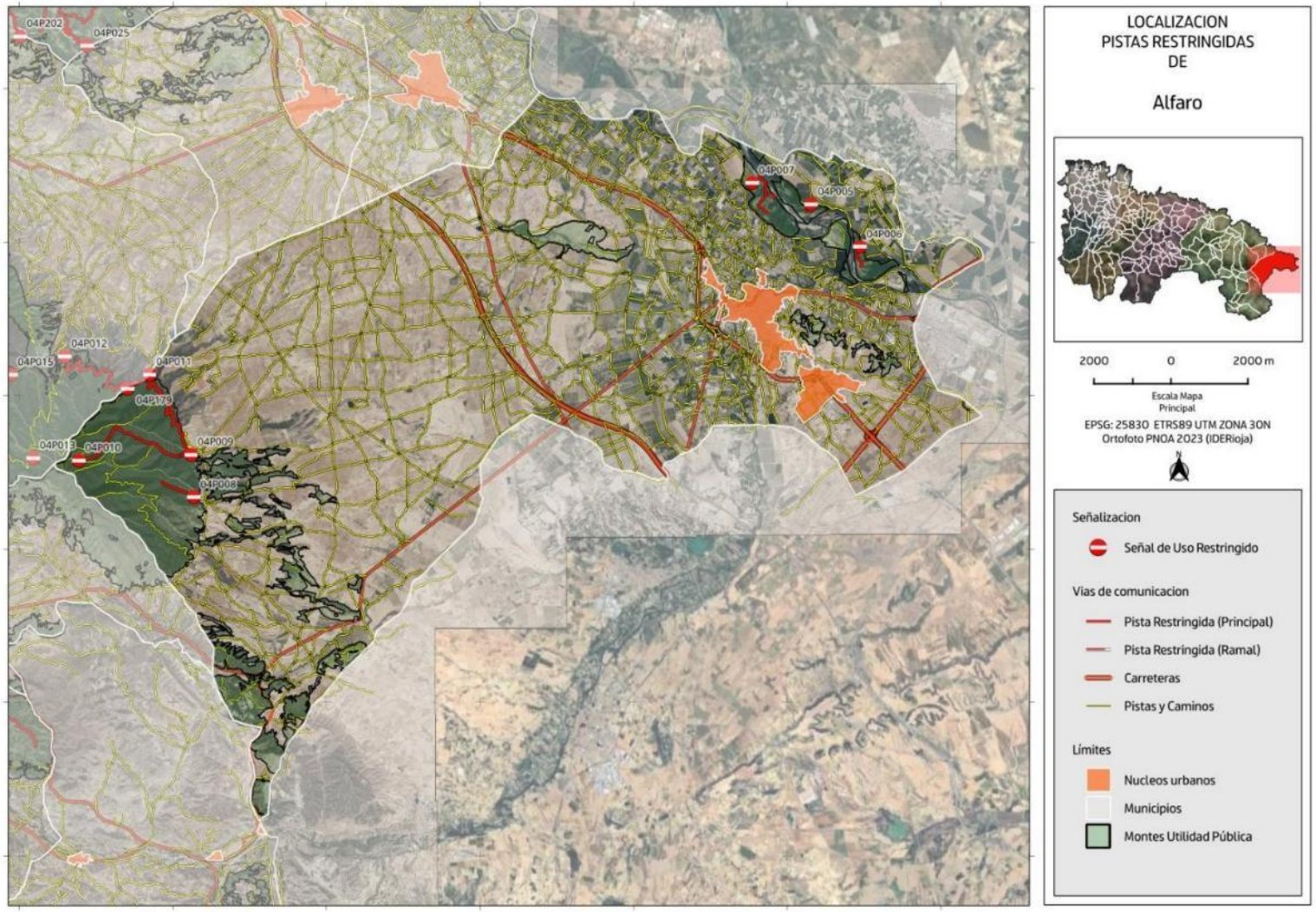

DOCUMENTO FIRMADO ELECTRÓNICAMENTE en formato PDF/A 1.7 Firma PAdES. Custodiado en repositorio seguro del Gobierno de La Rioja.

Expediente	Tipo	Procedimiento	Nº Documento
00860-2026/071773	Resolución	Solicitudes y remisiones generales	2026/0559032
Cargo		**Firmante / Observaciones**	**Fecha/hora**
1 Director General		Ignacio Sáenz de Urturi Sánchez	05/06/2026 12:33:05
2 **SELLADO ELECTRÓNICAMENTE**	por Gobierno de La Rioja con CSV: **8MG34ASFDVHGO6F**	Dirección de verificación: https://www.larioja.org/verificacion	05/06/2026 12:33:31



SEÑAL - PISTA TRAMO:
04P005

Denominación: Camino

MUP: 147 YERGA, SOTOS DEL EBRO Y CARRIZAL DE COFÍN

ENTIDAD PROPIETARIA: Ayuntamiento de Alfaro

Localización: Alfaro

SEÑAL DE INICIO 04P005	SEÑAL DE FIN Sin señal
Coordenada XY 604627.7 4672983.78	Coordenada XY

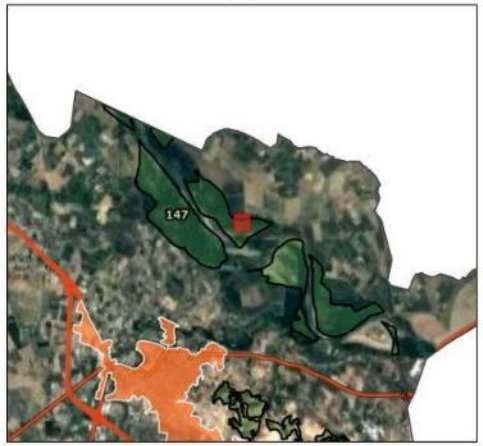

20 0 20 m

Escala Mapa Principal

EPSG: 25830 ETRS89 UTM ZONA 30N
Ortofoto PNOA 2023 (IDERioja)

DOCUMENTO FIRMADO ELECTRÓNICAMENTE en formato PDF/A 1.7 Firma PAdES. Custodiado en repositorio seguro del Gobierno de La Rioja.

Expediente	Tipo	Procedimiento	Nº Documento
00860-2026/071773	Resolución	Solicitudes y remisiones generales	2026/0559032

Cargo	Firmante / Observaciones	Fecha/hora
1 Director General	Ignacio Sáenz de Urturi Sánchez	05/06/2026 12:33:05
2 **SELLADO ELECTRÓNICAMENTE** por Gobierno de La Rioja con CSV: **8MG34ASFDVHGO6F** Dirección de verificación: https://www.larioja.org/verificacion		05/06/2026 12:33:31



SEÑAL - PISTA TRAMO:
04P006

Denominación: Camino

MUP: 147YERGA, SOTOS DEL EBRO Y CARRIZAL DE COFÍN

ENTIDAD PROPIETARIA: Ayuntamiento de Alfaro

Localización: Alfaro

SEÑAL DE INICIO 04P006	SEÑAL DE FIN Sin señal
Coordenada XY 605894.47 4671872.8	Coordenada XY

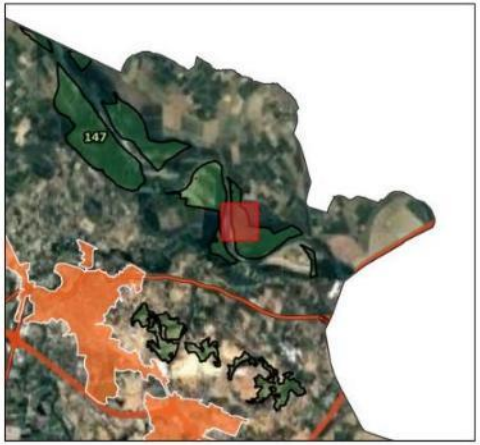

50 0 50 m

Escala Mapa Principal

EPSG: 25830 ETRS89 UTM ZONA 30N
Ortofoto PNOA 2023 (IDERioja)

DOCUMENTO FIRMADO ELECTRÓNICAMENTE en formato PDF/A 1.7 Firma PAdES. Custodiado en repositorio seguro del Gobierno de La Rioja. Pág. 340469

Expediente	Tipo	Procedimiento	Nº Documento
00860-2026/071773	Resolución	Solicitudes y remisiones generales	2026/0559032
Cargo		**Firmante / Observaciones**	**Fecha/hora**
1 Director General		Ignacio Sáenz de Urturi Sánchez	05/06/2026 12:33:05
2 **SELLADO ELECTRÓNICAMENTE** por Gobierno de La Rioja con CSV: **8MG34ASFDVHGO6F** Dirección de verificación: https://www.larioja.org/verificacion			05/06/2026 12:33:31

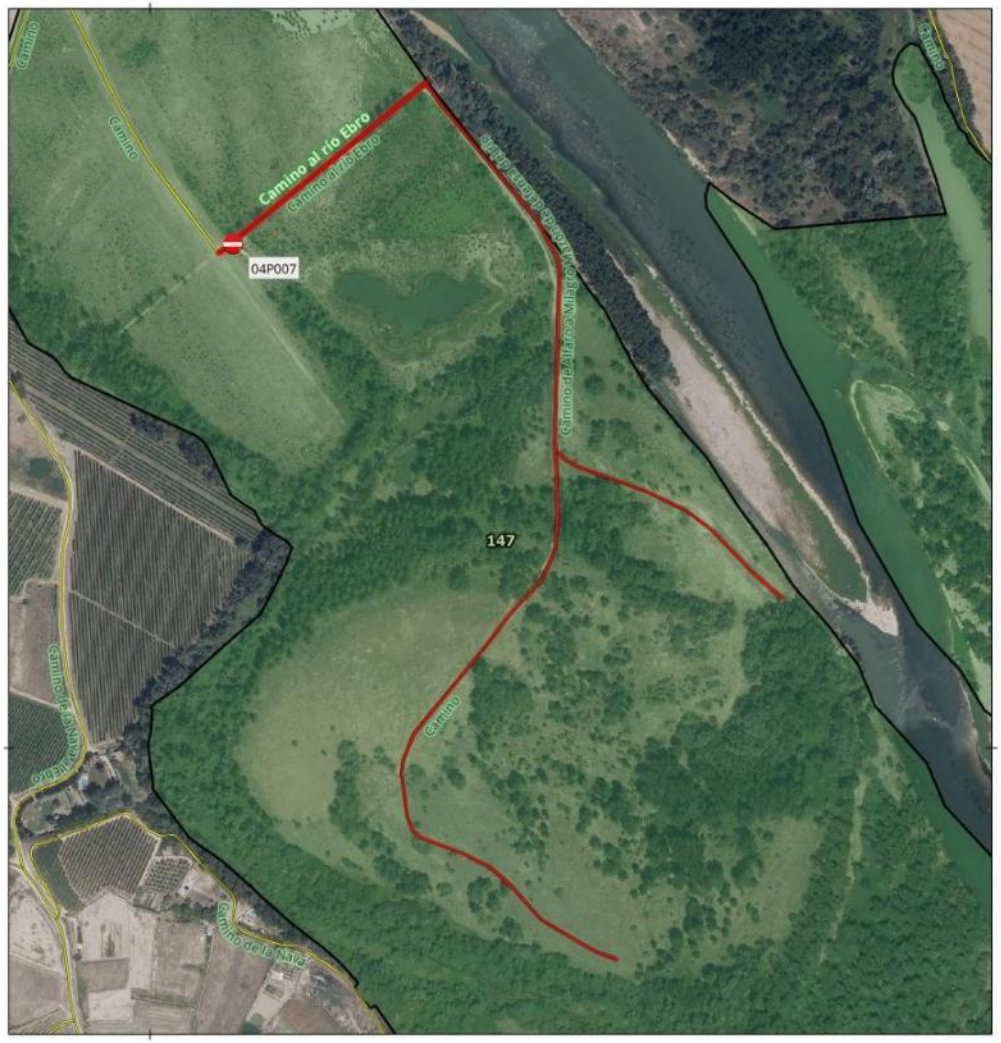

SEÑAL - PISTA TRAMO:
04P007

Denominación: **Camino al río Ebro**

MUP: 147 YERGA, SOTOS DEL EBRO Y CARRIZAL DE COFÍN

ENTIDAD PROPIETARIA: Ayuntamiento de Alfaro

Localización: Alfaro

SEÑAL DE INICIO	SEÑAL DE FIN
04P007	Sin señal
Coordenada XY	Coordenada XY
603088.01 4673539.19	



100 0 100 m

Escala Mapa Principal

EPSG: 25830 ETRS89 UTM ZONA 30N
Ortofoto PNOA 2023 (IDERioja)

DOCUMENTO FIRMADO ELECTRÓNICAMENTE en formato PDF/A 1.7 Firma PAdES. Custodiado en repositorio seguro del Gobierno de La Rioja.

Expediente	Tipo	Procedimiento	Nº Documento
00860-2026/071773	Resolución	Solicitudes y remisiones generales	2026/0559032

Cargo	Firmante / Observaciones	Fecha/hora
1 Director General	Ignacio Sáenz de Urturi Sánchez	05/06/2026 12:33:05
2 **SELLADO ELECTRÓNICAMENTE** por Gobierno de La Rioja con CSV: **8MG34ASFDVHGO6F** Dirección de verificación: https://www.larioja.org/verificacion		05/06/2026 12:33:31



SEÑAL - PISTA TRAMO:
04P008

Denominación: Barranco de Valverde

MUP: 147 YERGA, SOTOS DEL EBRO Y CARRIZAL DE COFÍN

ENTIDAD PROPIETARIA: Ayuntamiento de Alfaro

Localización: Alfaro

SEÑAL DE INICIO 04P008	SEÑAL DE FIN Sin señal
Coordenada XY 588544.56 4665346.2	Coordenada XY



90 0 90 m

Escala Mapa Principal

EPSG: 25830 ETRS89 UTM ZONA 30N
Ortofoto PNOA 2023 (IDERioja)

DOCUMENTO FIRMADO ELECTRÓNICAMENTE en formato PDF/A 1.7 Firma PAdES. Custodiado en repositorio seguro del Gobierno de La Rioja.

Expediente	Tipo	Procedimiento	Nº Documento
00860-2026/071773	Resolución	Solicitudes y remisiones generales	2026/0559032

Cargo	Firmante / Observaciones	Fecha/hora
1 Director General	Ignacio Sáenz de Urturi Sánchez	05/06/2026 12:33:05
2 **SELLADO ELECTRÓNICAMENTE** por Gobierno de La Rioja con CSV: **8MG34ASFDVHGO6F** Dirección de verificación: https://www.larioja.org/verificacion		05/06/2026 12:33:31

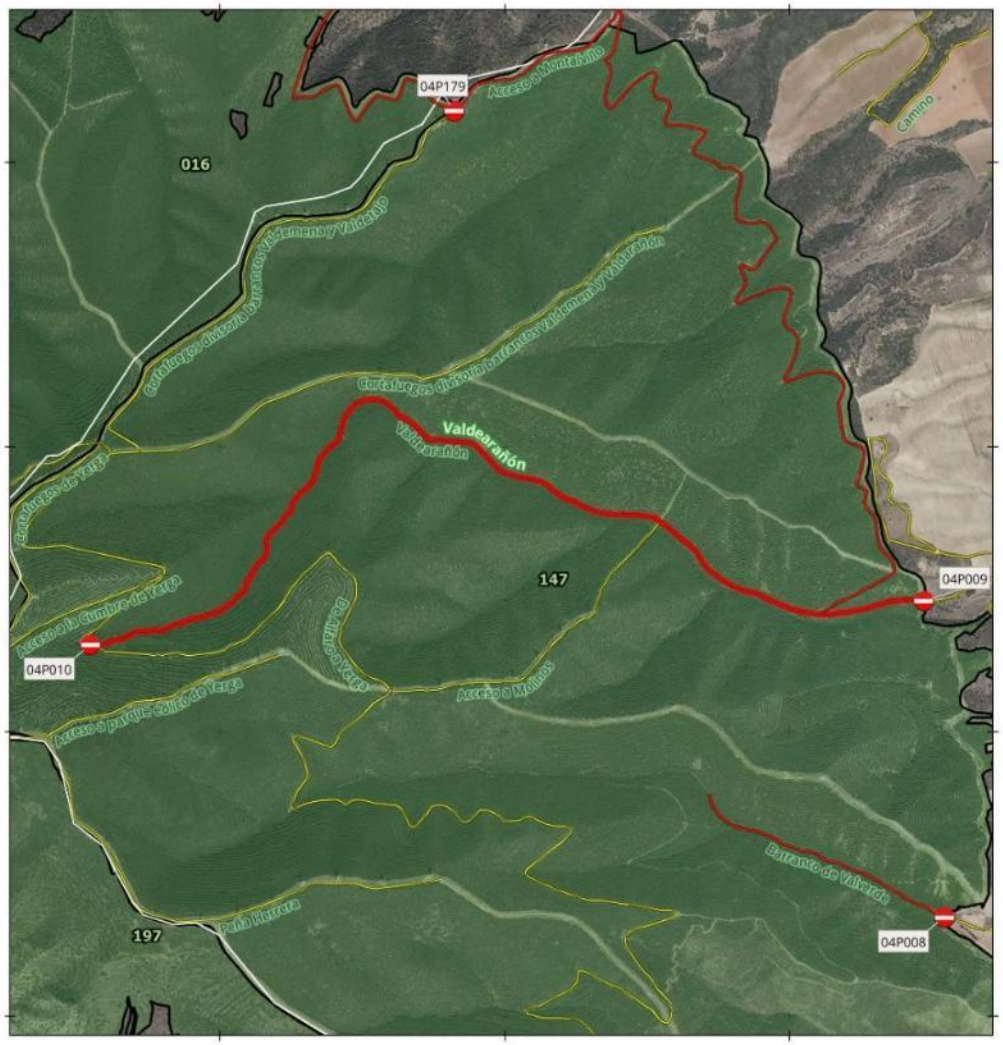

SEÑAL - PISTA TRAMO:
04P009-04P010

Denominación: Valdearañón

MUP: 147 YERGA, SOTOS DEL EBRO Y CARRIZAL DE COFÍN

ENTIDAD PROPIETARIA: Ayuntamiento de Alfaro

Localización: Alfaro

SEÑAL DE INICIO 04P009	SEÑAL DE FIN 04P010
Coordenada XY 588472.4 4666458.74	Coordenada XY 585542.55 4666304.11



300 0 300 m

Escala Mapa Principal

EPSG: 25830 ETRS89 UTM ZONA 30N
Ortofoto PNOA 2023 (IDERioja)

DOCUMENTO FIRMADO ELECTRÓNICAMENTE en formato PDF/A 1.7 Firma PAdES. Custodiado en repositorio seguro del Gobierno de La Rioja.

Expediente	Tipo	Procedimiento	Nº Documento
00860-2026/071773	Resolución	Solicitudes y remisiones generales	2026/0559032

Cargo	Firmante / Observaciones	Fecha/hora
1 Director General	Ignacio Sáenz de Urturi Sánchez	05/06/2026 12:33:05
2 **SELLADO ELECTRÓNICAMENTE** por Gobierno de La Rioja con CSV: **8MG34ASFDVHGO6F** Dirección de verificación: https://www.larioja.org/verificacion		05/06/2026 12:33:31

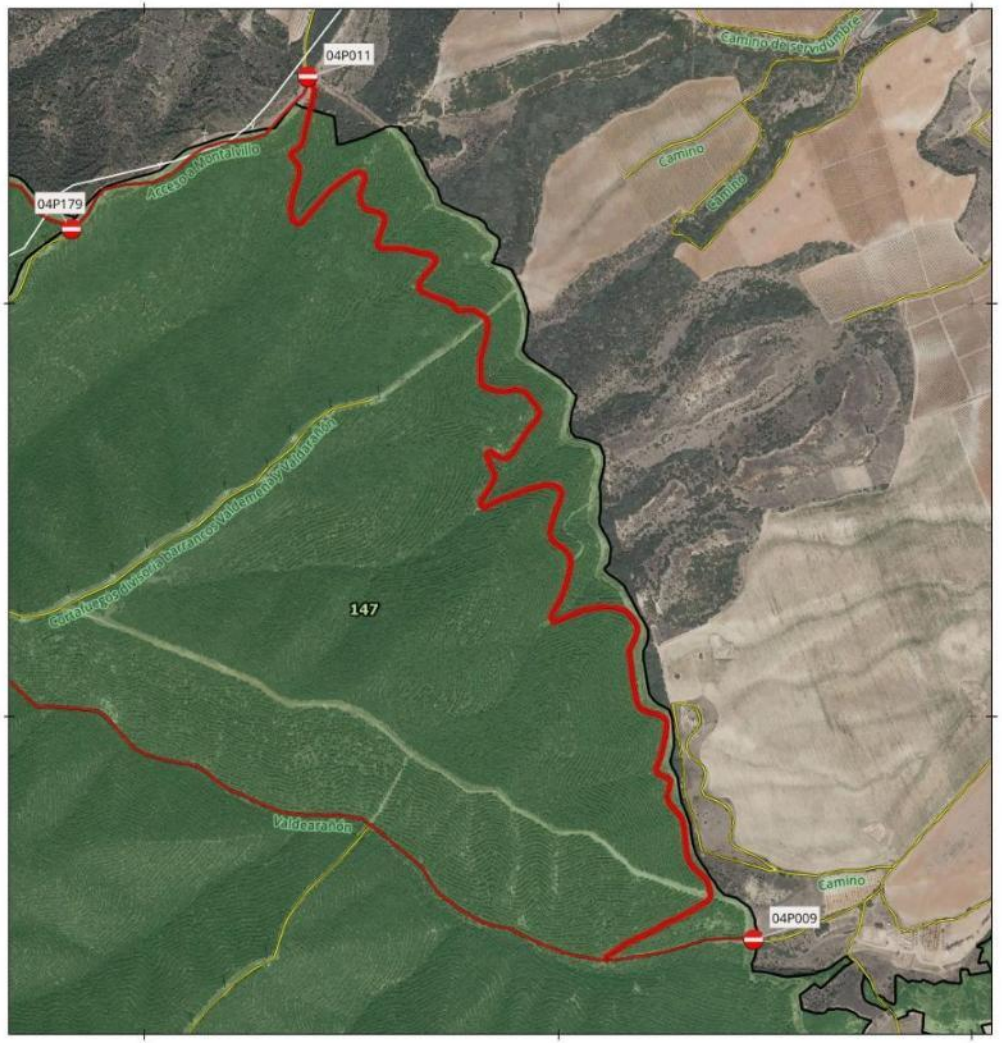

SEÑAL - PISTA TRAMO:
04P011

Denominación: **Falda monte Yerga y Moncalvillo**

MUP: 147 YERGA, SOTOS DEL EBRO Y CARRIZAL DE COFÍN

ENTIDAD PROPIETARIA: Ayuntamiento de Alfaro

Localización: Alfaro

SEÑAL DE INICIO 04P011	SEÑAL DE FIN Sin señal
Coordenada XY 587393.71 4668548.06	Coordenada XY

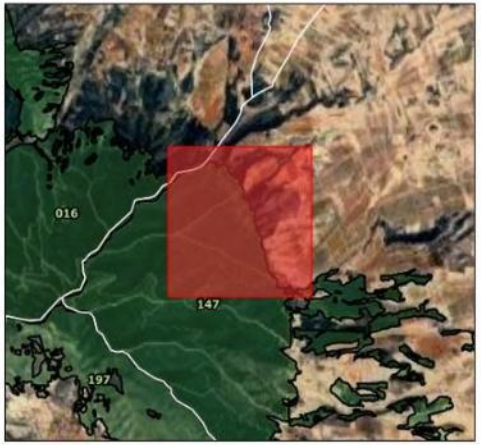

200 0 200 m

Escala Mapa Principal

EPSG: 25830 ETRS89 UTM ZONA 30N
Ortofoto PNOA 2023 (IDERioja)

DOCUMENTO FIRMADO ELECTRÓNICAMENTE en formato PDF/A 1.7 Firma PAdES. Custodiado en repositorio seguro del Gobierno de La Rioja. Pág. 344 469

Expediente	Tipo	Procedimiento	Nº Documento
00860-2026/071773	Resolución	Solicitudes y remisiones generales	2026/0559032
Cargo		**Firmante / Observaciones**	**Fecha/hora**
1 Director General		Ignacio Sáenz de Urturi Sánchez	05/06/2026 12:33:05
2 **SELLADO ELECTRÓNICAMENTE**	por Gobierno de La Rioja con CSV: **8MG34ASFDVHGO6F**	Dirección de verificación: https://www.larioja.org/verificacion	05/06/2026 12:33:31



SEÑAL - PISTA TRAMO:
04P011-04P179

Denominación: Acceso a Montalvillo

MUP: 147 YERGA, SOTOS DEL EBRO Y CARRIZAL DE COFÍN

ENTIDAD PROPIETARIA: Ayuntamiento de Alfaro

Localización: Alfaro

SEÑAL DE INICIO 04P011	SEÑAL DE FIN 04P179
Coordenada XY 587393.71 4668548.06	Coordenada XY 586821.89 4668179.89



60 0 60 m

Escala Mapa Principal

EPSG: 25830 ETRS89 UTM ZONA 30N
Ortofoto PNOA 2023 (IDERioja)

DOCUMENTO FIRMADO ELECTRÓNICAMENTE en formato PDF/A 1.7 Firma PAdES. Custodiado en repositorio seguro del Gobierno de La Rioja.

Expediente	Tipo	Procedimiento	Nº Documento
00860-2026/071773	Resolución	Solicitudes y remisiones generales	2026/0559032

Cargo	Firmante / Observaciones	Fecha/hora
1 Director General	Ignacio Sáenz de Urturi Sánchez	05/06/2026 12:33:05
2 **SELLADO ELECTRÓNICAMENTE** por Gobierno de La Rioja con CSV: **8MG34ASFDVHGO6F** Dirección de verificación: https://www.larioja.org/verificacion		05/06/2026 12:33:31

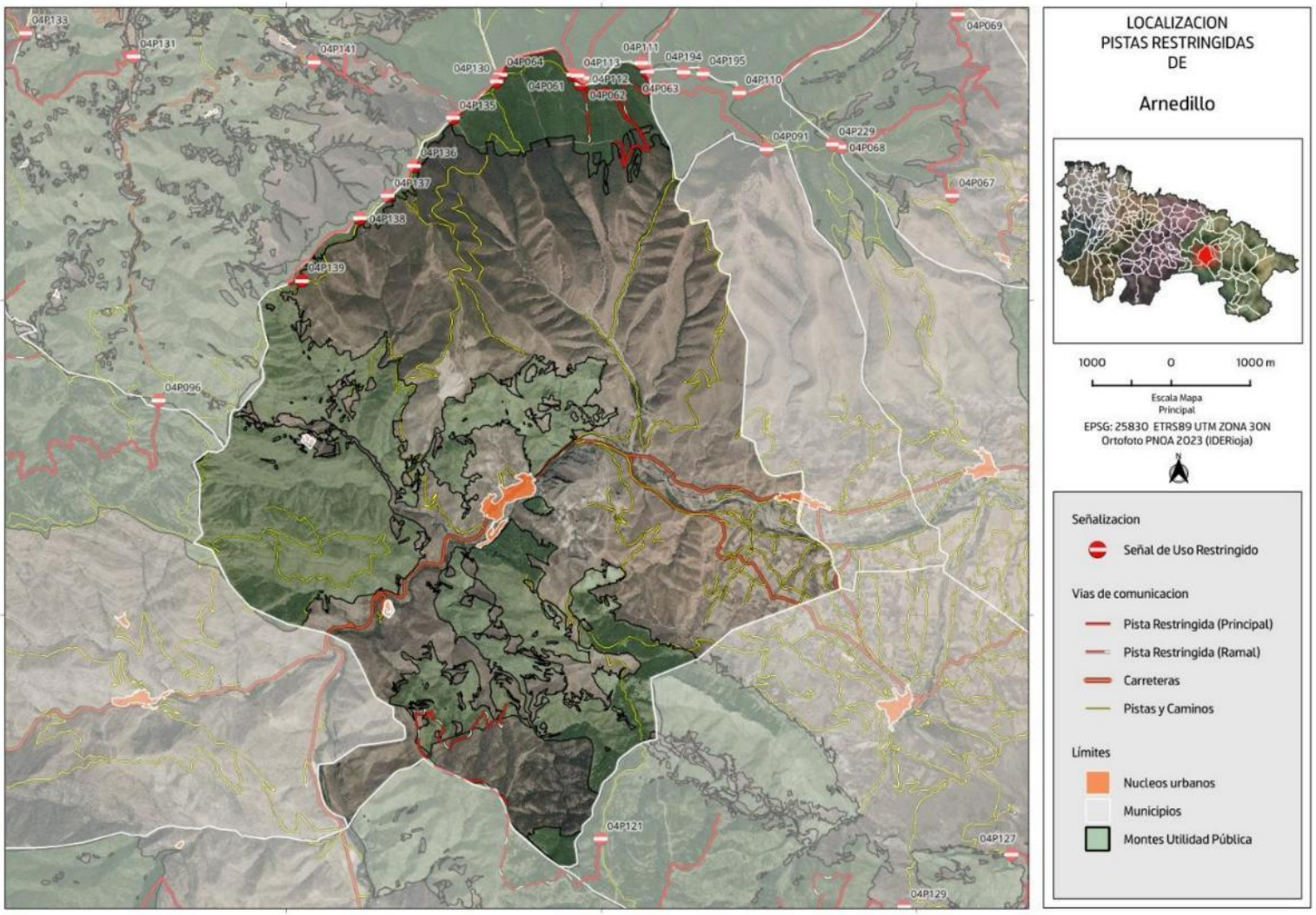

DOCUMENTO FIRMADO ELECTRÓNICAMENTE en formato PDF/A 1.7 Firma PAdES. Custodiado en repositorio seguro del Gobierno de La Rioja.

Expediente	Tipo	Procedimiento	Nº Documento
00860-2026/071773	Resolución	Solicitudes y remisiones generales	2026/0559032
Cargo		**Firmante / Observaciones**	**Fecha/hora**
1 Director General		Ignacio Sáenz de Urturi Sánchez	05/06/2026 12:33:05
2 **SELLADO ELECTRÓNICAMENTE**	por Gobierno de La Rioja con CSV: **8MG34ASFDVHGO6F**	Dirección de verificación: https://www.larioja.org/verificacion	05/06/2026 12:33:31

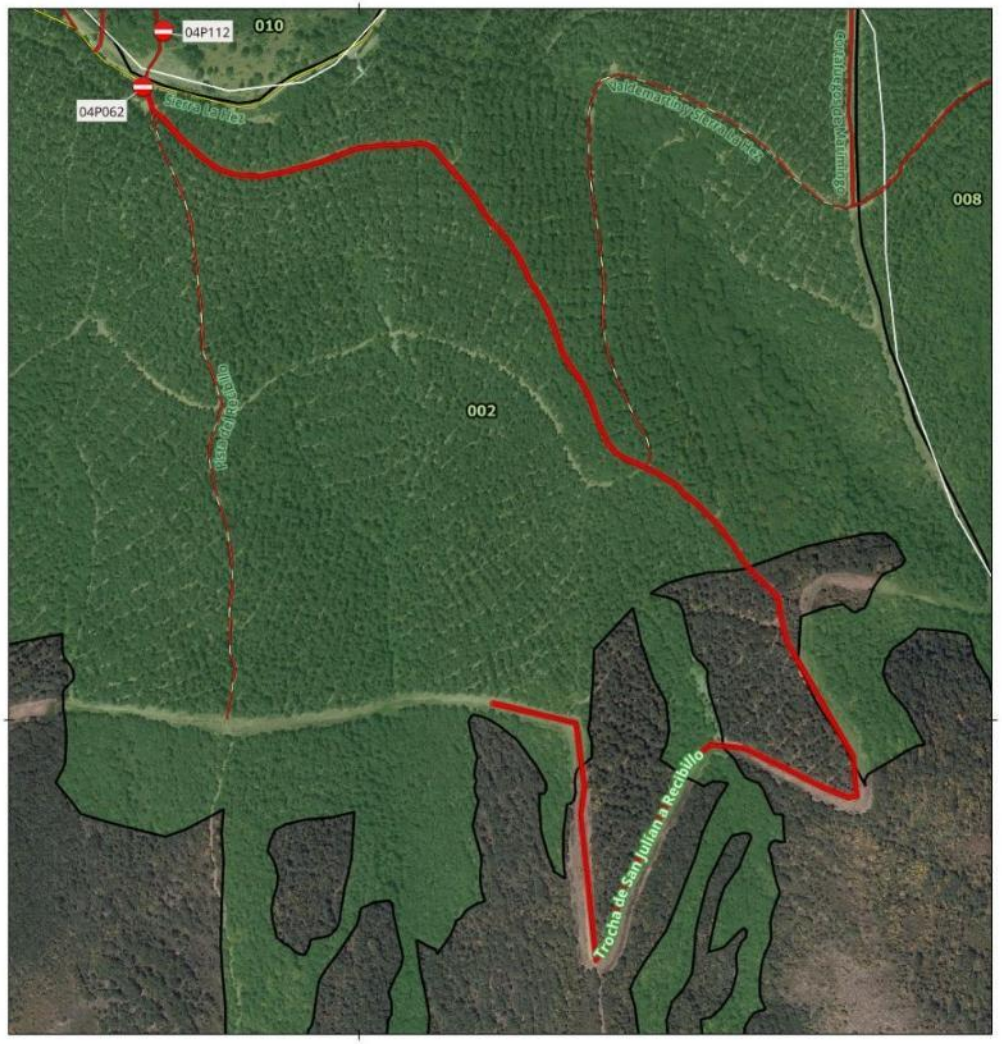

SEÑAL - PISTA TRAMO:
04P062

Denominación: **Trocha de San Julián a Recibillo**

MUP: 002 SIERRA LA HEZ Y AGREGADOS

ENTIDAD PROPIETARIA: Ayuntamiento de Arnedillo

Localización: Arnedillo

SEÑAL DE INICIO	SEÑAL DE FIN
04P062	Sin señal
Coordenada XY	Coordenada XY
563741.5 4678757.43	



100 0 100 m

Escala Mapa Principal

EPSG: 25830 ETRS89 UTM ZONA 30N
Ortofoto PNOA 2023 (IDERioja)

DOCUMENTO FIRMADO ELECTRÓNICAMENTE en formato PDF/A 1.7 Firma PAdES. Custodiado en repositorio seguro del Gobierno de La Rioja.

Expediente	Tipo	Procedimiento	Nº Documento
00860-2026/071773	Resolución	Solicitudes y remisiones generales	2026/0559032

Cargo	Firmante / Observaciones	Fecha/hora
1 Director General	Ignacio Sáenz de Urturi Sánchez	05/06/2026 12:33:05
2 **SELLADO ELECTRÓNICAMENTE** por Gobierno de La Rioja con CSV: **8MG34ASFDVHGO6F** Dirección de verificación: https://www.larioja.org/verificacion		05/06/2026 12:33:31



SEÑAL - PISTA TRAMO:
04P063

Denominación: **Cortafuegos de Marimingo**

MUP: 002 SIERRA LA HEZ Y AGREGADOS

ENTIDAD PROPIETARIA: Ayuntamiento de Arnedillo

Localización: Arnedillo

SEÑAL DE INICIO 04P063	SEÑAL DE FIN Sin señal
Coordenada XY 564583.55 4678912.57	Coordenada XY



60 0 60 m

Escala Mapa Principal

EPSG: 25830 ETRS89 UTM ZONA 30N
Ortofoto PNOA 2023 (IDERioja)

DOCUMENTO FIRMADO ELECTRÓNICAMENTE en formato PDF/A 1.7 Firma PAdES. Custodiado en repositorio seguro del Gobierno de La Rioja.

Expediente	Tipo	Procedimiento	Nº Documento
00860-2026/071773	Resolución	Solicitudes y remisiones generales	2026/0559032

Cargo	Firmante / Observaciones	Fecha/hora
1 Director General	Ignacio Sáenz de Urturi Sánchez	05/06/2026 12:33:05
2 **SELLADO ELECTRÓNICAMENTE** por Gobierno de La Rioja con CSV: **8MG34ASFDVHGO6F** Dirección de verificación: https://www.larioja.org/verificacion		05/06/2026 12:33:31

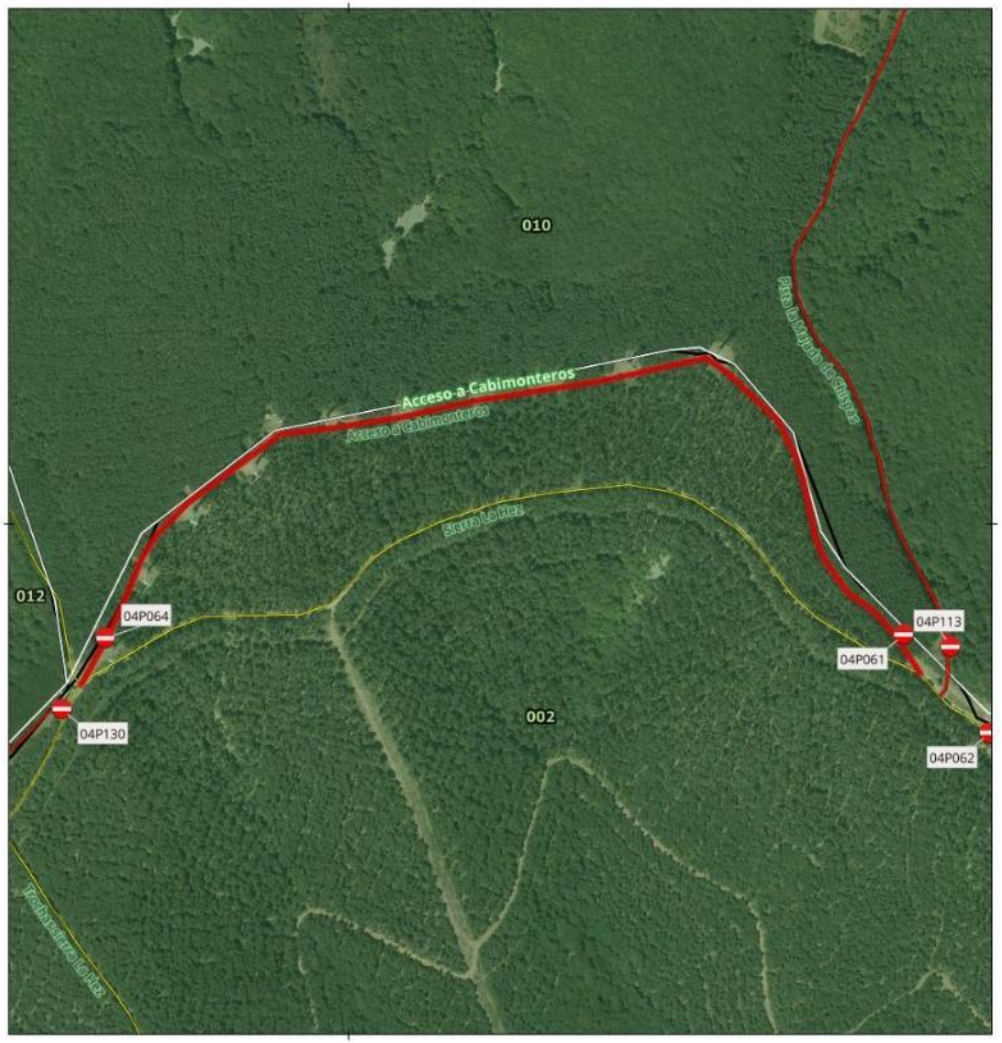

SEÑAL - PISTA TRAMO:
04P064-04P061

Denominación: Acceso a Cabimonteros

MUP: 002 SIERRA LA HEZ Y AGREGADOS

ENTIDAD PROPIETARIA: Ayuntamiento de Arnedillo

Localización: Arnedillo

SEÑAL DE INICIO 04P064	SEÑAL DE FIN 04P061
Coordenada XY	Coordenada XY
562717.77 4678867.63	563642.41 4678871.6



100 0 100 m

Escala Mapa Principal

EPSG: 25830 ETRS89 UTM ZONA 30N
Ortofoto PNOA 2023 (IDERioja)

DOCUMENTO FIRMADO ELECTRÓNICAMENTE en formato PDF/A 1.7 Firma PAdES. Custodiado en repositorio seguro del Gobierno de La Rioja.

Expediente	Tipo	Procedimiento	Nº Documento
00860-2026/071773	Resolución	Solicitudes y remisiones generales	2026/0559032

Cargo	Firmante / Observaciones	Fecha/hora
1 Director General	Ignacio Sáenz de Urturi Sánchez	05/06/2026 12:33:05
2 **SELLADO ELECTRÓNICAMENTE** por Gobierno de La Rioja con CSV: **8MG34ASFDVHGO6F** Dirección de verificación: https://www.larioja.org/verificacion		05/06/2026 12:33:31

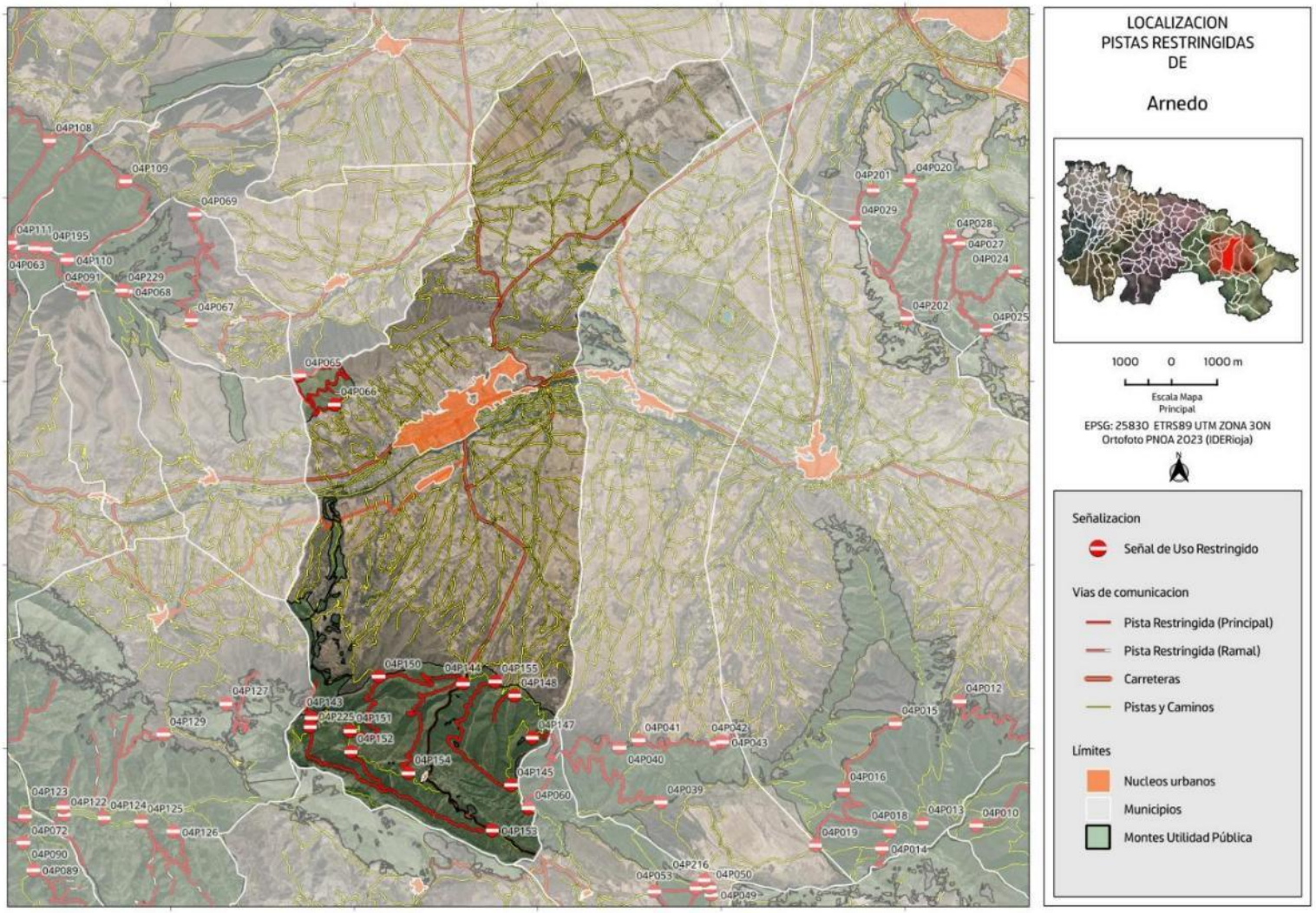

DOCUMENTO FIRMADO ELECTRÓNICAMENTE en formato PDF/A 1.7 Firma PAdES. Custodiado en repositorio seguro del Gobierno de La Rioja.

Expediente	Tipo	Procedimiento	Nº Documento
00860-2026/071773	Resolución	Solicitudes y remisiones generales	2026/0559032
Cargo		**Firmante / Observaciones**	**Fecha/hora**
1 Director General		Ignacio Sáenz de Urturi Sánchez	05/06/2026 12:33:05
2 **SELLADO ELECTRÓNICAMENTE**	por Gobierno de La Rioja con CSV: **8MG34ASFDVHGO6F**	Dirección de verificación: https://www.larioja.org/verificacion	05/06/2026 12:33:31

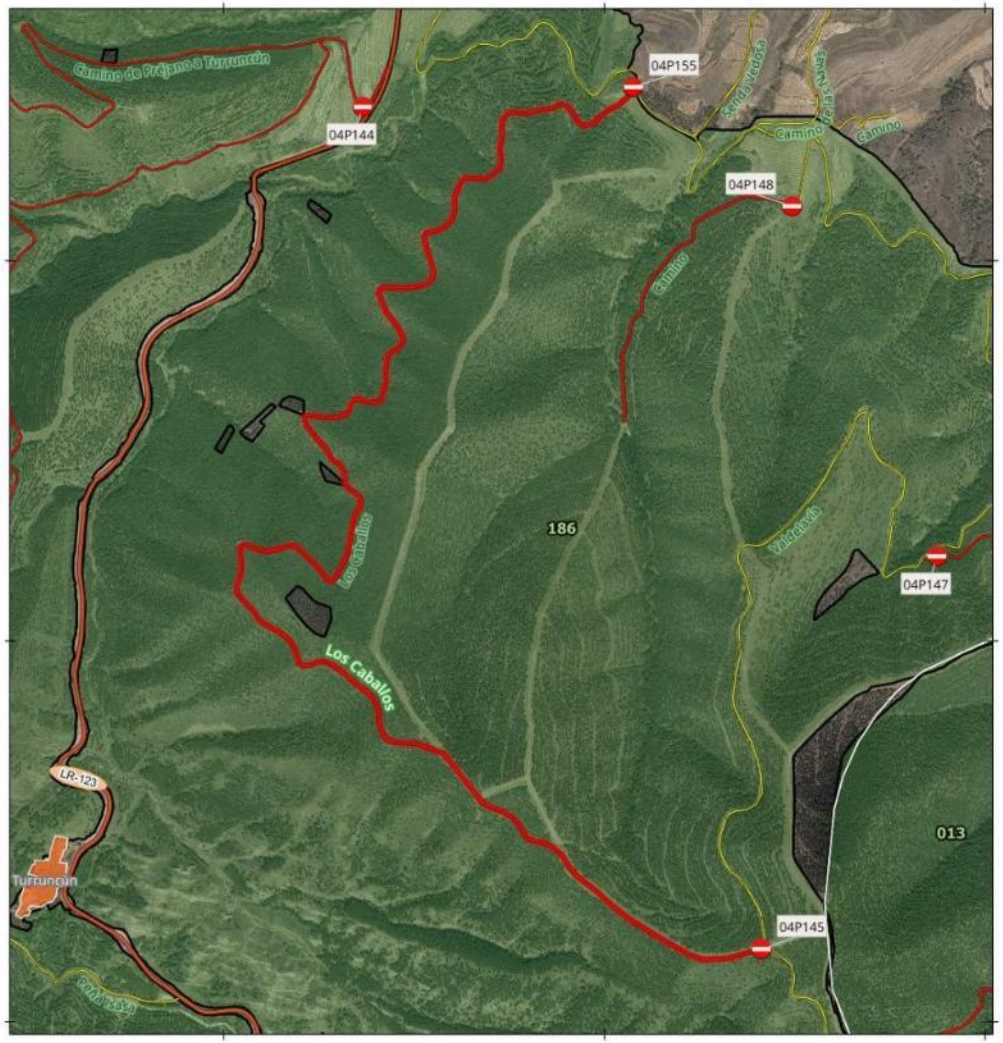

SEÑAL - PISTA TRAMO:
04P145-04P155

Denominación: Los Caballos

MUP: 186 TURRUNCUN

ENTIDAD PROPIETARIA: CAR

Localización: Arnedo

SEÑAL DE INICIO 04P145	SEÑAL DE FIN 04P155
Coordenada XY 575412.08 4667190.32	Coordenada XY 575075.06 4669454.64



200 0 200 m

Escala Mapa Principal

EPSG: 25830 ETRS89 UTM ZONA 30N
Ortofoto PNOA 2023 (IDERioja)

DOCUMENTO FIRMADO ELECTRÓNICAMENTE en formato PDF/A 1.7 Firma PAdES. Custodiado en repositorio seguro del Gobierno de La Rioja.

Expediente	Tipo	Procedimiento	Nº Documento
00860-2026/071773	Resolución	Solicitudes y remisiones generales	2026/0559032

Cargo	Firmante / Observaciones	Fecha/hora
1 Director General	Ignacio Sáenz de Urturi Sánchez	05/06/2026 12:33:05
2 **SELLADO ELECTRÓNICAMENTE** por Gobierno de La Rioja con CSV: **8MG34ASFDVHGO6F** Dirección de verificación: https://www.larioja.org/verificacion		05/06/2026 12:33:31



SEÑAL - PISTA TRAMO:
04P147

Denominación: Valdelavía

MUP: 186 TURRUNCUN

ENTIDAD PROPIETARIA: CAR

Localización: Arnedo

SEÑAL DE INICIO 04P147	SEÑAL DE FIN Sin señal
Coordenada XY 575874.17 4668221.28	Coordenada XY



50 0 50 m

Escala Mapa Principal

EPSG: 25830 ETRS89 UTM ZONA 30N
Ortofoto PNOA 2023 (IDERioja)

DOCUMENTO FIRMADO ELECTRÓNICAMENTE en formato PDF/A 1.7 Firma PAdES. Custodiado en repositorio seguro del Gobierno de La Rioja.

Expediente	Tipo	Procedimiento	Nº Documento
00860-2026/071773	Resolución	Solicitudes y remisiones generales	2026/0559032

Cargo	Firmante / Observaciones	Fecha/hora
1 Director General	Ignacio Sáenz de Urturi Sánchez	05/06/2026 12:33:05
2 **SELLADO ELECTRÓNICAMENTE** por Gobierno de La Rioja con CSV: **8MG34ASFDVHGO6F** Dirección de verificación: https://www.larioja.org/verificacion		05/06/2026 12:33:31



SEÑAL - PISTA TRAMO:
04P148

Denominación: Camino

MUP: 186 TURRUNCUN

ENTIDAD PROPIETARIA: CAR

Localización: Arnedo

SEÑAL DE INICIO	SEÑAL DE FIN
04P148	Sin señal
Coordenada XY	Coordenada XY
575492.63 4669141.67	



60 0 60 m

Escala Mapa Principal

EPSG: 25830 ETRS89 UTM ZONA 30N
Ortofoto PNOA 2023 (IDERioja)

DOCUMENTO FIRMADO ELECTRÓNICAMENTE en formato PDF/A 1.7 Firma PAdES. Custodiado en repositorio seguro del Gobierno de La Rioja.

Expediente	Tipo	Procedimiento	Nº Documento
00860-2026/071773	Resolución	Solicitudes y remisiones generales	2026/0559032

Cargo	Firmante / Observaciones	Fecha/hora
1 Director General	Ignacio Sáenz de Urturi Sánchez	05/06/2026 12:33:05
2 **SELLADO ELECTRÓNICAMENTE** por Gobierno de La Rioja con CSV: **8MG34ASFDVHGO6F** Dirección de verificación: https://www.larioja.org/verificacion		05/06/2026 12:33:31

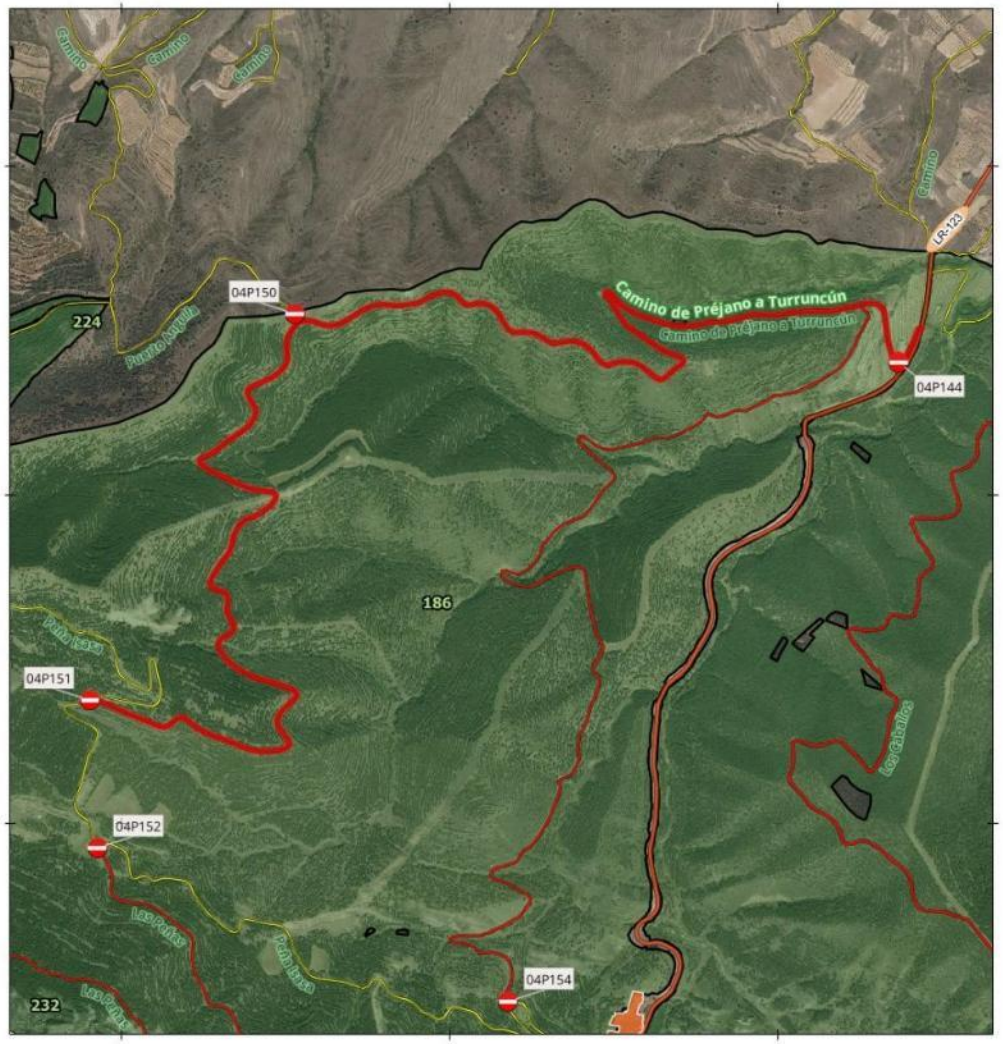

SEÑAL - PISTA TRAMO:
04P151-04P150-04P144

Denominación: Camino de Préjano a Turruncún

MUP: 186 TURRUNCUN

ENTIDAD PROPIETARIA: CAR

Localización: Arnedo

SEÑAL DE INICIO 04P151	SEÑAL DE FIN 04P144
Coordenada XY 571903.94 4668373.64	Coordenada XY 574365.44 4669403.26



200 0 200 m

Escala Mapa Principal

EPSG: 25830 ETRS89 UTM ZONA 30N
Ortofoto PNOA 2023 (IDERioja)

DOCUMENTO FIRMADO ELECTRÓNICAMENTE en formato PDF/A 1.7 Firma PAdES. Custodiado en repositorio seguro del Gobierno de La Rioja.

Expediente	Tipo	Procedimiento	Nº Documento
00860-2026/071773	Resolución	Solicitudes y remisiones generales	2026/0559032

Cargo	Firmante / Observaciones	Fecha/hora
1 Director General	Ignacio Sáenz de Urturi Sánchez	05/06/2026 12:33:05
2 **SELLADO ELECTRÓNICAMENTE** por Gobierno de La Rioja con CSV: **8MG34ASFDVHGO6F** Dirección de verificación: https://www.larioja.org/verificacion		05/06/2026 12:33:31

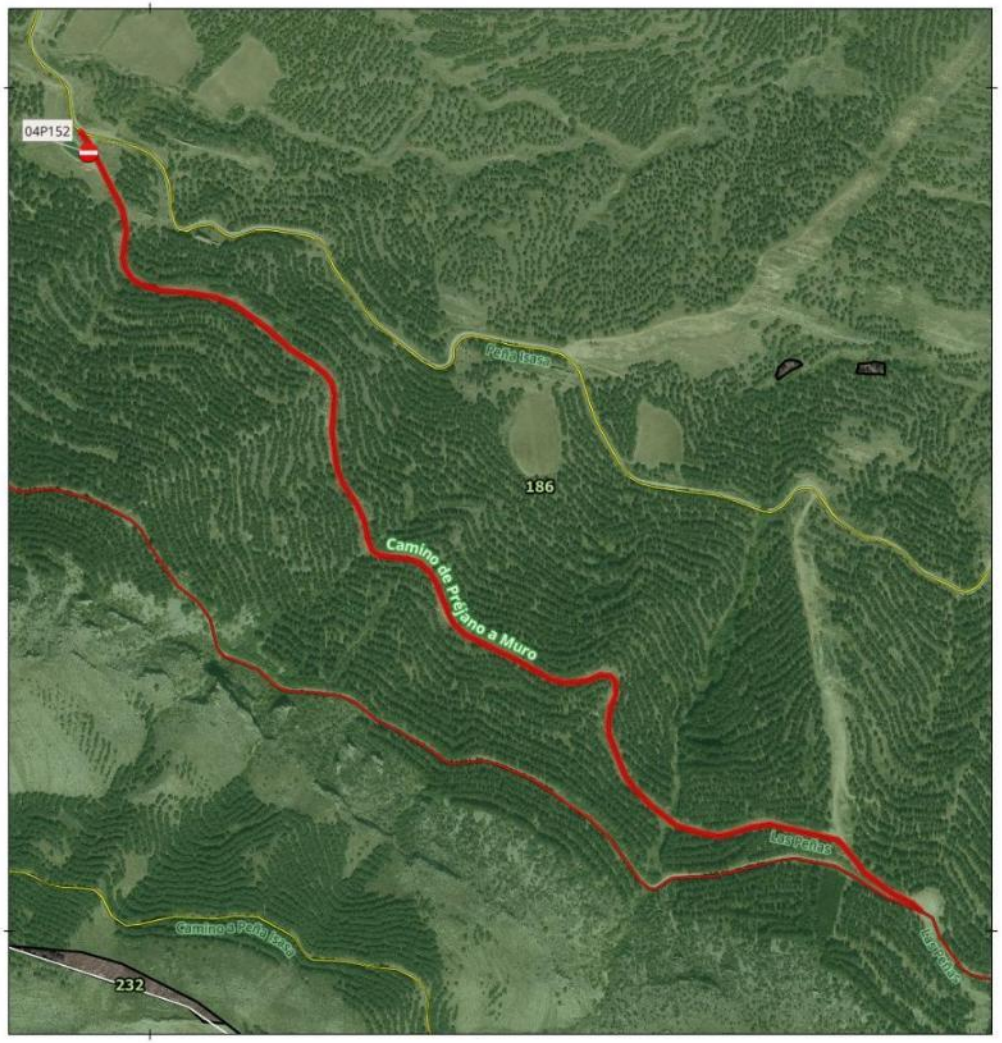

SEÑAL - PISTA TRAMO:
04P152

Denominación: Camino de Préjano a Muro

MUP: 186 TURRUNCUN

ENTIDAD PROPIETARIA: CAR

Localización: Arnedo

SEÑAL DE INICIO	SEÑAL DE FIN
04P152	Sin señal
Coordenada XY	Coordenada XY
571926.64 4667923.03	



100 0 100 m

Escala Mapa Principal

EPSG: 25830 ETRS89 UTM ZONA 30N
Ortofoto PNOA 2023 (IDERioja)

DOCUMENTO FIRMADO ELECTRÓNICAMENTE en formato PDF/A 1.7 Firma PAdES. Custodiado en repositorio seguro del Gobierno de La Rioja.

Expediente	Tipo	Procedimiento	Nº Documento
00860-2026/071773	Resolución	Solicitudes y remisiones generales	2026/0559032

Cargo	Firmante / Observaciones	Fecha/hora
1 Director General	Ignacio Sáenz de Urturi Sánchez	05/06/2026 12:33:05
2 **SELLADO ELECTRÓNICAMENTE** por Gobierno de La Rioja con CSV: **8MG34ASFDVHGO6F** Dirección de verificación: https://www.larioja.org/verificacion		05/06/2026 12:33:31



SEÑAL - PISTA TRAMO:
04P153-04P225

Denominación: Las Peñas

MUP: 186 TURRUNCUN

ENTIDAD PROPIETARIA: CAR

Localización: Arnedo

SEÑAL DE INICIO 04P153	SEÑAL DE FIN 04P225
Coordenada XY 575008.01 4666209.96	Coordenada XY 571039.82 4668465.21

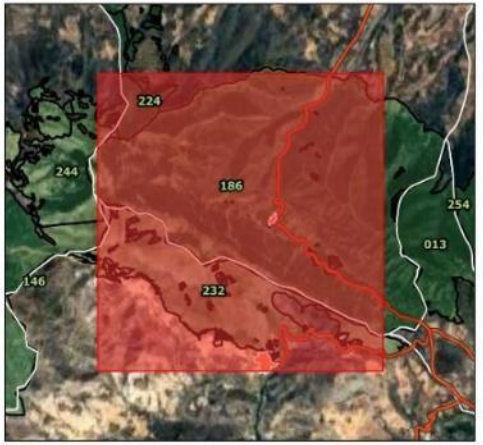

400 0 400 m

Escala Mapa Principal

EPSG: 25830 ETRS89 UTM ZONA 30N
Ortofoto PNOA 2023 (IDERioja)

DOCUMENTO FIRMADO ELECTRÓNICAMENTE en formato PDF/A 1.7 Firma PAdES. Custodiado en repositorio seguro del Gobierno de La Rioja.

Expediente	Tipo	Procedimiento	Nº Documento
00860-2026/071773	Resolución	Solicitudes y remisiones generales	2026/0559032

Cargo	Firmante / Observaciones	Fecha/hora
1 Director General	Ignacio Sáenz de Urturi Sánchez	05/06/2026 12:33:05
2 **SELLADO ELECTRÓNICAMENTE** por Gobierno de La Rioja con CSV: **8MG34ASFDVHGO6F** Dirección de verificación: https://www.larioja.org/verificacion		05/06/2026 12:33:31

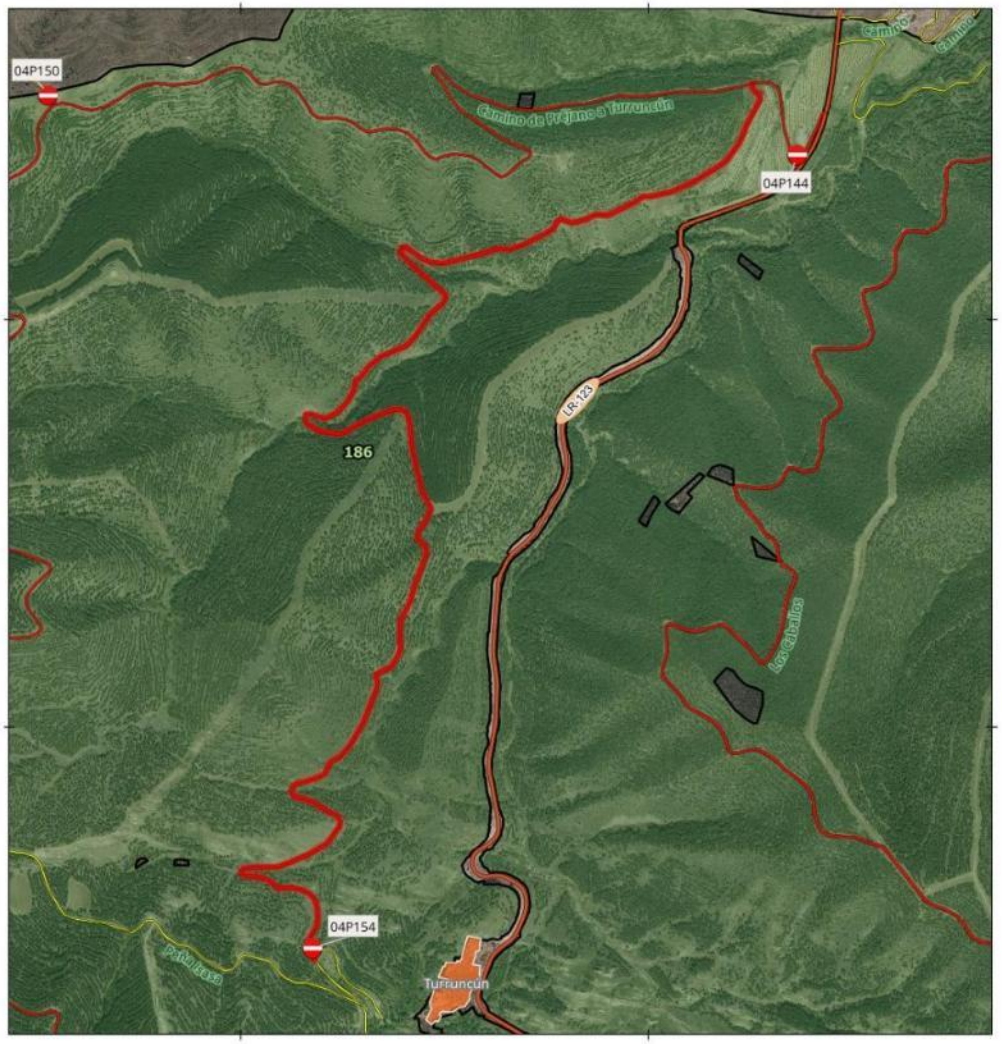

SEÑAL - PISTA TRAMO:
04P154

Denominación: **De Turruncún a los Corrales de la Cortija**

MUP: 186 TURRUNCUN

ENTIDAD PROPIETARIA: CAR

Localización: Arnedo

SEÑAL DE INICIO 04P154	SEÑAL DE FIN Sin señal
Coordenada XY 573176.48 4667456.26	Coordenada XY



200 0 200 m

Escala Mapa Principal

EPSG: 25830 ETRS89 UTM ZONA 30N
Ortofoto PNOA 2023 (IDERioja)

DOCUMENTO FIRMADO ELECTRÓNICAMENTE en formato PDF/A 1.7 Firma PAdES. Custodiado en repositorio seguro del Gobierno de La Rioja.

Expediente	Tipo	Procedimiento	Nº Documento
00860-2026/071773	Resolución	Solicitudes y remisiones generales	2026/0559032

Cargo	Firmante / Observaciones	Fecha/hora
1 Director General	Ignacio Sáenz de Urturi Sánchez	05/06/2026 12:33:05
2 **SELLADO ELECTRÓNICAMENTE** por Gobierno de La Rioja con CSV: **8MG34ASFDVHGO6F** Dirección de verificación: https://www.larioja.org/verificacion		05/06/2026 12:33:31

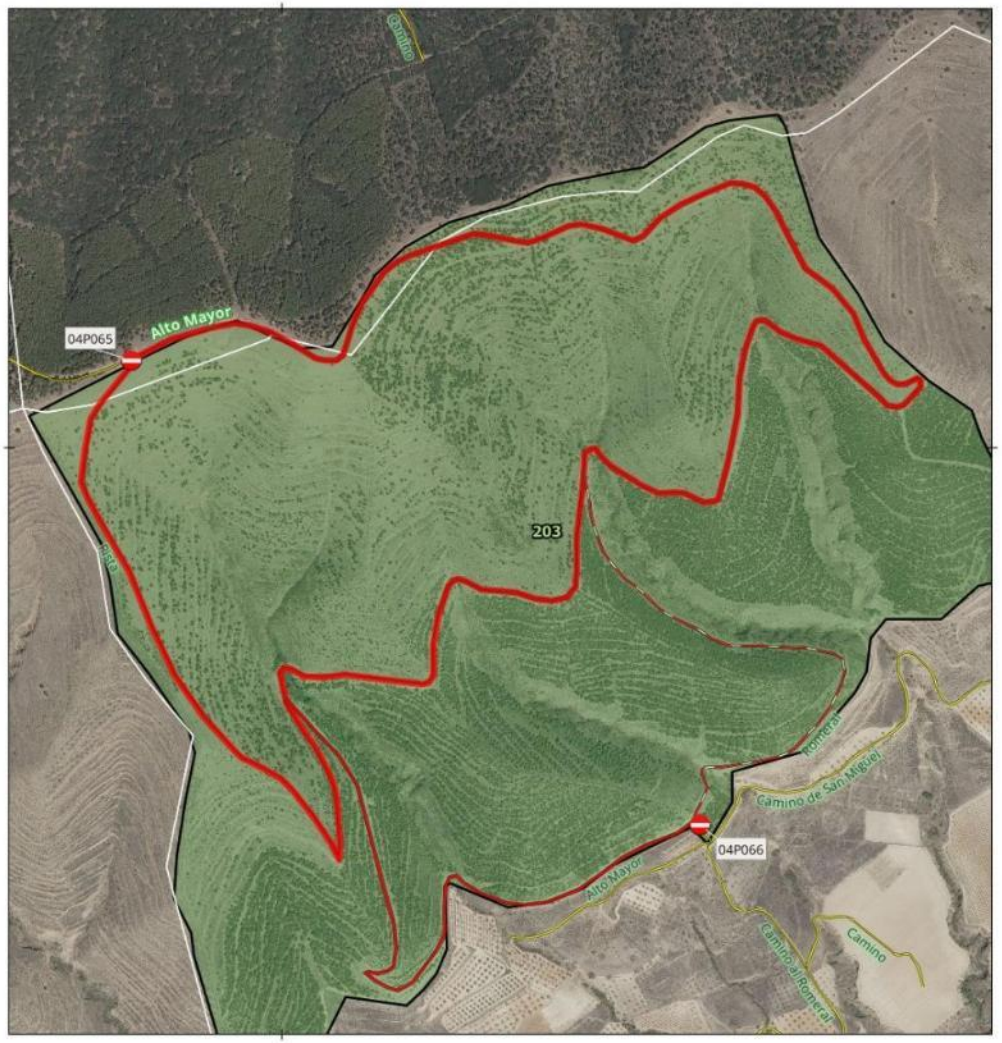

SEÑAL - PISTA TRAMO:
04P065

Denominación: Alto Mayor

MUP: 203 EL ROMERAL DE ARRIBA

ENTIDAD PROPIETARIA: CAR

Localización: Arnedo

SEÑAL DE INICIO 04P065	SEÑAL DE FIN Sin señal
Coordenada XY 570794.95 4676117.98	Coordenada XY



100 0 100 m

Escala Mapa Principal

EPSG: 25830 ETRS89 UTM ZONA 30N
Ortofoto PNOA 2023 (IDERioja)

DOCUMENTO FIRMADO ELECTRÓNICAMENTE en formato PDF/A 1.7 Firma PAdES. Custodiado en repositorio seguro del Gobierno de La Rioja.

Expediente	Tipo	Procedimiento	Nº Documento
00860-2026/071773	Resolución	Solicitudes y remisiones generales	2026/0559032

Cargo	Firmante / Observaciones	Fecha/hora
1 Director General	Ignacio Sáenz de Urturi Sánchez	05/06/2026 12:33:05
2 **SELLADO ELECTRÓNICAMENTE** por Gobierno de La Rioja con CSV: **8MG34ASFDVHGO6F** Dirección de verificación: https://www.larioja.org/verificacion		05/06/2026 12:33:31

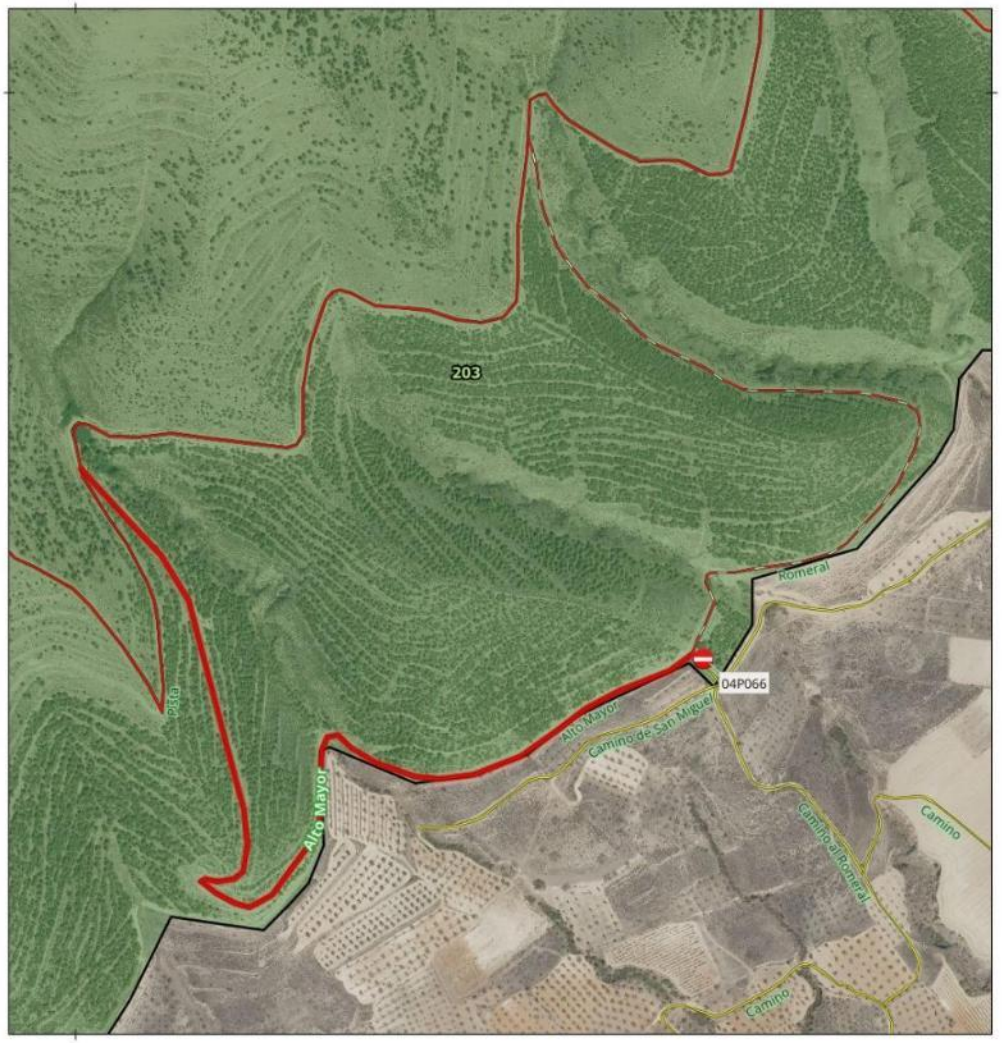

SEÑAL - PISTA TRAMO:
04P066

Denominación: Alto Mayor

MUP: 203 EL ROMERAL DE ARRIBA

ENTIDAD PROPIETARIA: CAR

Localización: Arnedo

SEÑAL DE INICIO 04P066	SEÑAL DE FIN Sin señal
Coordenada XY 571567.71 4675487.09	Coordenada XY



80 0 80 m

Escala Mapa Principal

EPSG: 25830 ETRS89 UTM ZONA 30N
Ortofoto PNOA 2023 (IDERioja)

DOCUMENTO FIRMADO ELECTRÓNICAMENTE en formato PDF/A 1.7 Firma PAdES. Custodiado en repositorio seguro del Gobierno de La Rioja.

Expediente	Tipo	Procedimiento	Nº Documento
00860-2026/071773	Resolución	Solicitudes y remisiones generales	2026/0559032

Cargo	Firmante / Observaciones	Fecha/hora
1 Director General	Ignacio Sáenz de Urturi Sánchez	05/06/2026 12:33:05
2 **SELLADO ELECTRÓNICAMENTE** por Gobierno de La Rioja con CSV: **8MG34ASFDVHGO6F** Dirección de verificación: https://www.larioja.org/verificacion		05/06/2026 12:33:31

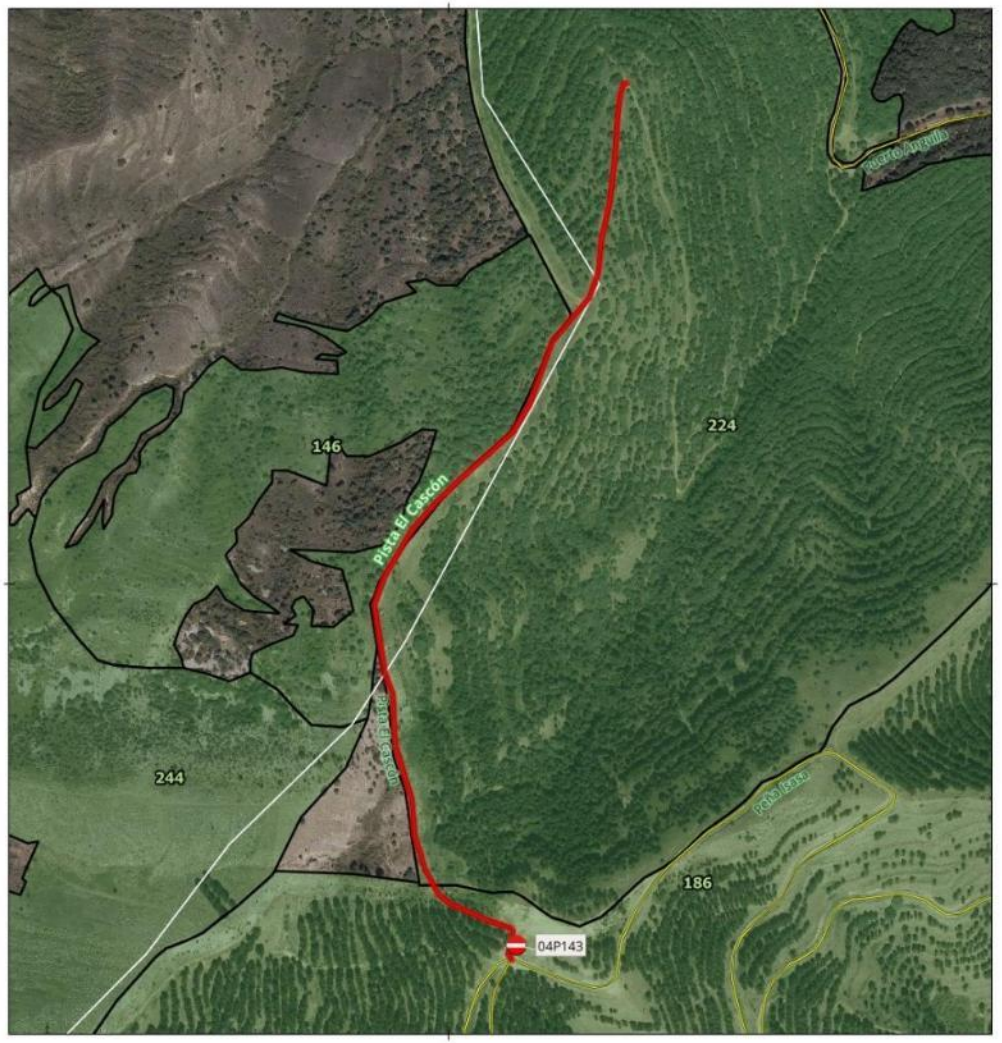

SEÑAL - PISTA TRAMO:
04P143

Denominación: **Pista El Cascón**

MUP: 224 VICO Y VALLEROSO

ENTIDAD PROPIETARIA: CAR

Localización: Arnedo

SEÑAL DE INICIO	SEÑAL DE FIN
04P143	Sin señal
Coordenada XY	Coordenada XY
571063.63 4668658.85	



90 0 90 m

Escala Mapa Principal

EPSG: 25830 ETRS89 UTM ZONA 30N
Ortofoto PNOA 2023 (IDERioja)

DOCUMENTO FIRMADO ELECTRÓNICAMENTE en formato PDF/A 1.7 Firma PAdES. Custodiado en repositorio seguro del Gobierno de La Rioja.

Expediente	Tipo	Procedimiento	Nº Documento
00860-2026/071773	Resolución	Solicitudes y remisiones generales	2026/0559032

Cargo	Firmante / Observaciones	Fecha/hora
1 Director General	Ignacio Sáenz de Urturi Sánchez	05/06/2026 12:33:05
2 **SELLADO ELECTRÓNICAMENTE** por Gobierno de La Rioja con CSV: **8MG34ASFDVHGO6F** Dirección de verificación: https://www.larioja.org/verificacion		05/06/2026 12:33:31

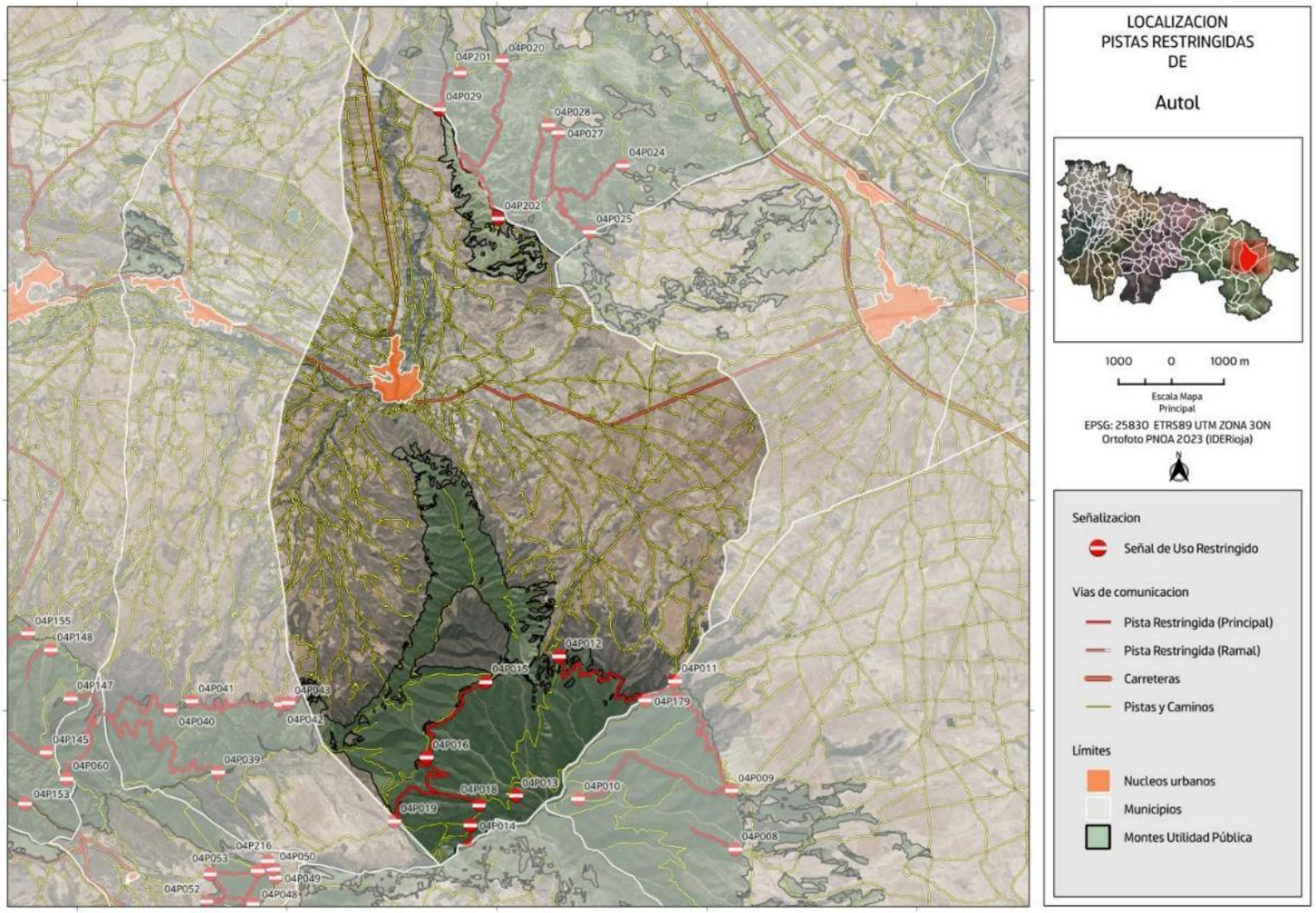

DOCUMENTO FIRMADO ELECTRÓNICAMENTE en formato PDF/A 1.7 Firma PAdES. Custodiado en repositorio seguro del Gobierno de La Rioja.

Expediente	Tipo	Procedimiento	Nº Documento
00860-2026/071773	Resolución	Solicitudes y remisiones generales	2026/0559032
Cargo		**Firmante / Observaciones**	**Fecha/hora**
1 Director General		Ignacio Sáenz de Urturi Sánchez	05/06/2026 12:33:05
2 **SELLADO ELECTRÓNICAMENTE**	por Gobierno de La Rioja con CSV: **8MG34ASFDVHGO6F**	Dirección de verificación: https://www.larioja.org/verificacion	05/06/2026 12:33:31

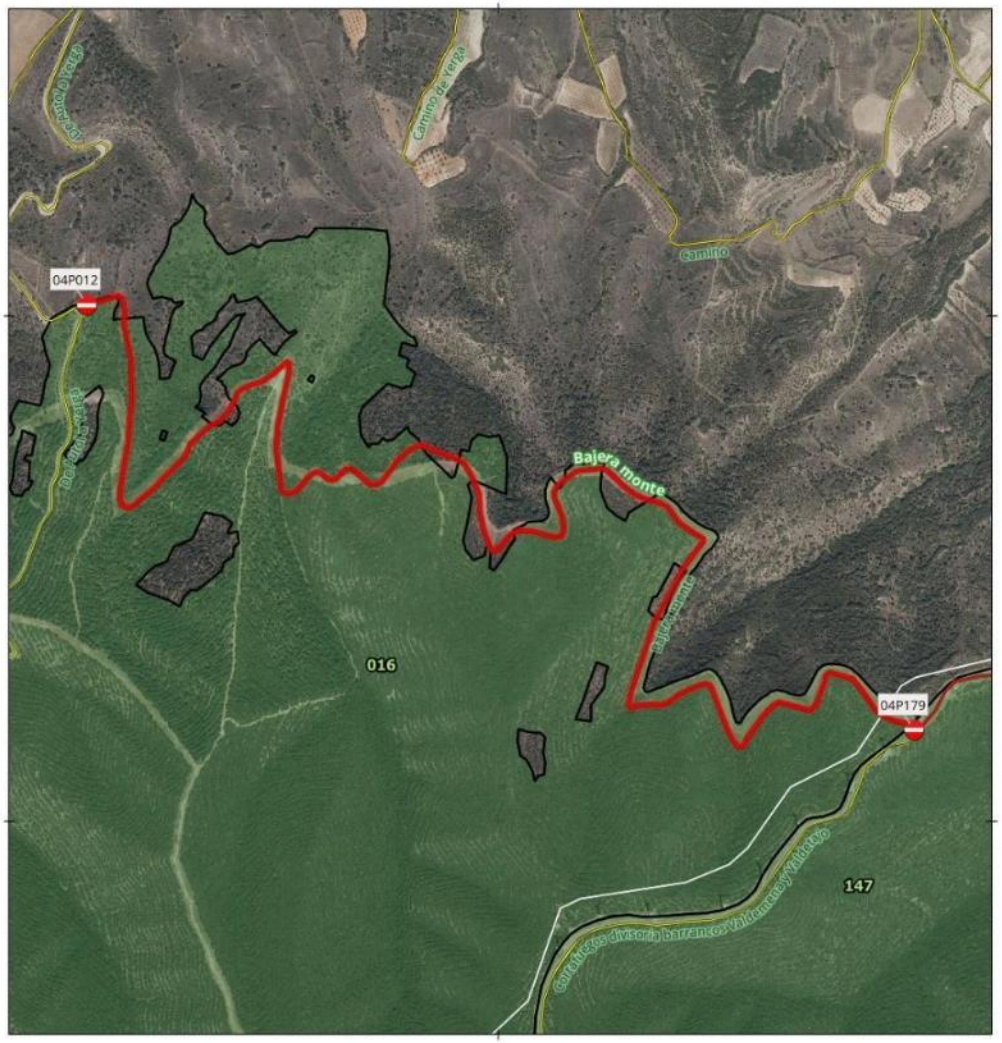

SEÑAL - PISTA TRAMO:
04P012

Denominación: **Bajera monte**

MUP: 016 YERGA Y ESPARTAL

ENTIDAD PROPIETARIA: Ayuntamiento de Autol

Localización: Autol

SEÑAL DE INICIO 04P012	SEÑAL DE FIN Sin señal
Coordenada XY 585184.41 4669021.74	Coordenada XY

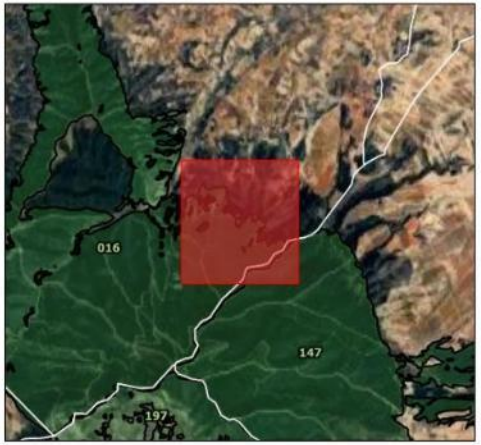

100 0 100 m

Escala Mapa Principal

EPSG: 25830 ETRS89 UTM ZONA 30N
Ortofoto PNOA 2023 (IDERioja)

DOCUMENTO FIRMADO ELECTRÓNICAMENTE en formato PDF/A 1.7 Firma PAdES. Custodiado en repositorio seguro del Gobierno de La Rioja.

Expediente	Tipo	Procedimiento	Nº Documento
00860-2026/071773	Resolución	Solicitudes y remisiones generales	2026/0559032

Cargo	Firmante / Observaciones	Fecha/hora
1 Director General	Ignacio Sáenz de Urturi Sánchez	05/06/2026 12:33:05
2 **SELLADO ELECTRÓNICAMENTE** por Gobierno de La Rioja con CSV: **8MG34ASFDVHGO6F** Dirección de verificación: https://www.larioja.org/verificacion		05/06/2026 12:33:31

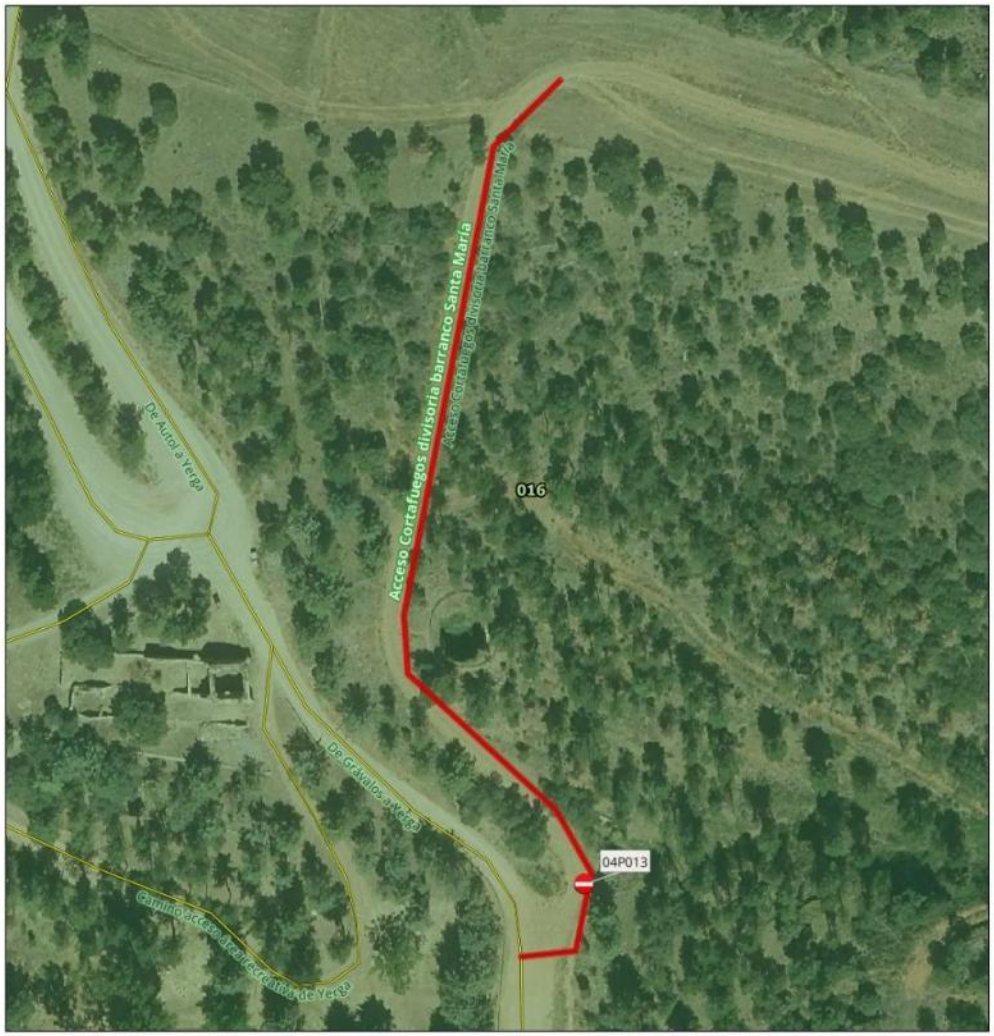

SEÑAL - PISTA TRAMO:
04P013

Denominación: **Acceso Cortafuegos divisoria barranco Santa María**

MUP: 016 YERGA Y ESPARTAL

ENTIDAD PROPIETARIA: Ayuntamiento de Autol

Localización: Autol

SEÑAL DE INICIO	SEÑAL DE FIN
04P013	Sin señal
Coordenada XY	Coordenada XY
584358.19 4666367.43	



10 0 10 m

Escala Mapa Principal

EPSG: 25830 ETRS89 UTM ZONA 30N
Ortofoto PNOA 2023 (IDERioja)

DOCUMENTO FIRMADO ELECTRÓNICAMENTE en formato PDF/A 1.7 Firma PAdES. Custodiado en repositorio seguro del Gobierno de La Rioja.

Expediente	Tipo	Procedimiento	Nº Documento
00860-2026/071773	Resolución	Solicitudes y remisiones generales	2026/0559032
Cargo		**Firmante / Observaciones**	**Fecha/hora**
1 Director General		Ignacio Sáenz de Urturi Sánchez	05/06/2026 12:33:05
2 **SELLADO ELECTRÓNICAMENTE**	por Gobierno de La Rioja con CSV: **8MG34ASFDVHGO6F**	Dirección de verificación: https://www.larioja.org/verificacion	05/06/2026 12:33:31

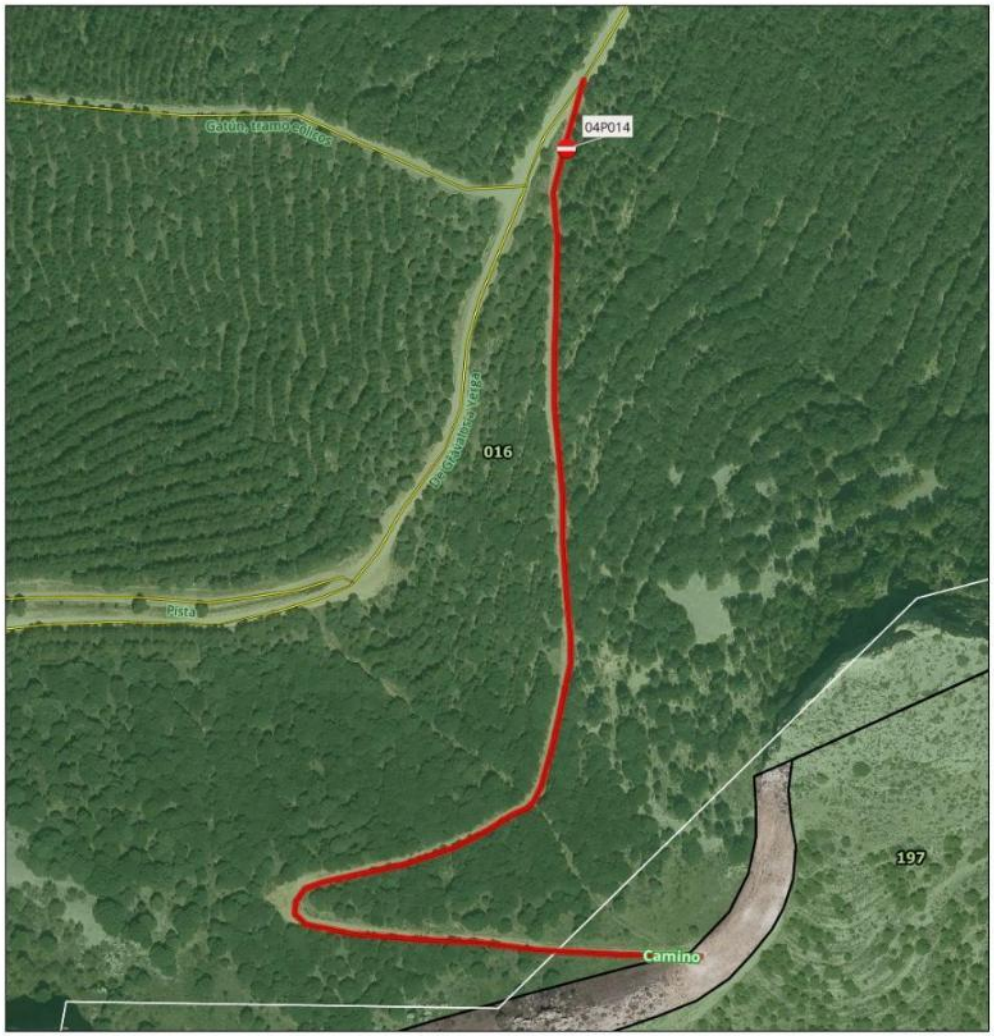

SEÑAL - PISTA TRAMO:
04P014

Denominación: Camino

MUP: 016 YERGA Y ESPARTAL

ENTIDAD PROPIETARIA: Ayuntamiento de Autol

Localización: Autol

SEÑAL DE INICIO	SEÑAL DE FIN
04P014	Sin señal
Coordenada XY	Coordenada XY
583491.48 4665805.87	



40 0 40 m

Escala Mapa Principal

EPSG: 25830 ETRS89 UTM ZONA 30N
Ortofoto PNOA 2023 (IDERioja)

DOCUMENTO FIRMADO ELECTRÓNICAMENTE en formato PDF/A 1.7 Firma PAdES. Custodiado en repositorio seguro del Gobierno de La Rioja.

Expediente	Tipo	Procedimiento	Nº Documento
00860-2026/071773	Resolución	Solicitudes y remisiones generales	2026/0559032

Cargo	Firmante / Observaciones	Fecha/hora
1 Director General	Ignacio Sáenz de Urturi Sánchez	05/06/2026 12:33:05
2 **SELLADO ELECTRÓNICAMENTE** por Gobierno de La Rioja con CSV: **8MG34ASFDVHGO6F** Dirección de verificación: https://www.larioja.org/verificacion		05/06/2026 12:33:31

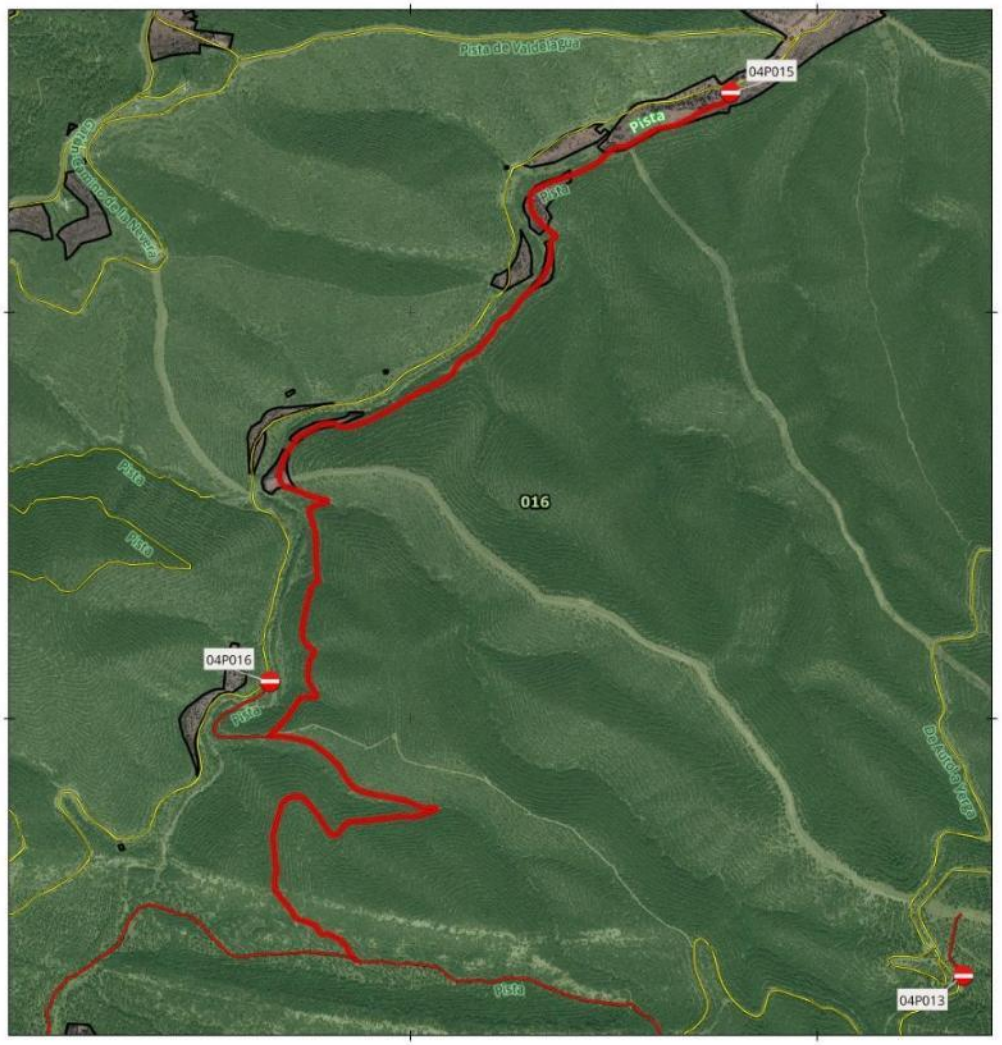

SEÑAL - PISTA TRAMO:
04P015

Denominación: Pista

MUP: 016 YERGA Y ESPARTAL

ENTIDAD PROPIETARIA: Ayuntamiento de Autol

Localización: Autol

SEÑAL DE INICIO 04P015	SEÑAL DE FIN Sin señal
Coordenada XY 583786.22 4668537.83	Coordenada XY



200 0 200 m

Escala Mapa Principal

EPSG: 25830 ETRS89 UTM ZONA 30N
Ortofoto PNOA 2023 (IDERioja)

DOCUMENTO FIRMADO ELECTRÓNICAMENTE en formato PDF/A 1.7 Firma PAdES. Custodiado en repositorio seguro del Gobierno de La Rioja.

Expediente	Tipo	Procedimiento	Nº Documento
00860-2026/071773	Resolución	Solicitudes y remisiones generales	2026/0559032

Cargo	Firmante / Observaciones	Fecha/hora
1 Director General	Ignacio Sáenz de Urturi Sánchez	05/06/2026 12:33:05
2 **SELLADO ELECTRÓNICAMENTE** por Gobierno de La Rioja con CSV: **8MG34ASFDVHGO6F** Dirección de verificación: https://www.larioja.org/verificacion		05/06/2026 12:33:31



SEÑAL - PISTA TRAMO:
04P016

Denominación: Pista

MUP: 016 YERGA Y ESPARTAL

ENTIDAD PROPIETARIA: Ayuntamiento de Autol

Localización: Autol

SEÑAL DE INICIO	SEÑAL DE FIN
04P016	Sin señal
Coordenada XY	Coordenada XY
582654.44 4667090.15	



10 0 10 m

Escala Mapa Principal

EPSG: 25830 ETRS89 UTM ZONA 30N
Ortofoto PNOA 2023 (IDERioja)

DOCUMENTO FIRMADO ELECTRÓNICAMENTE en formato PDF/A 1.7 Firma PAdES. Custodiado en repositorio seguro del Gobierno de La Rioja.

Expediente	Tipo	Procedimiento	Nº Documento
00860-2026/071773	Resolución	Solicitudes y remisiones generales	2026/0559032

Cargo	Firmante / Observaciones	Fecha/hora
1 Director General	Ignacio Sáenz de Urturi Sánchez	05/06/2026 12:33:05
2 **SELLADO ELECTRÓNICAMENTE** por Gobierno de La Rioja con CSV: **8MG34ASFDVHGO6F** Dirección de verificación: https://www.larioja.org/verificacion		05/06/2026 12:33:31

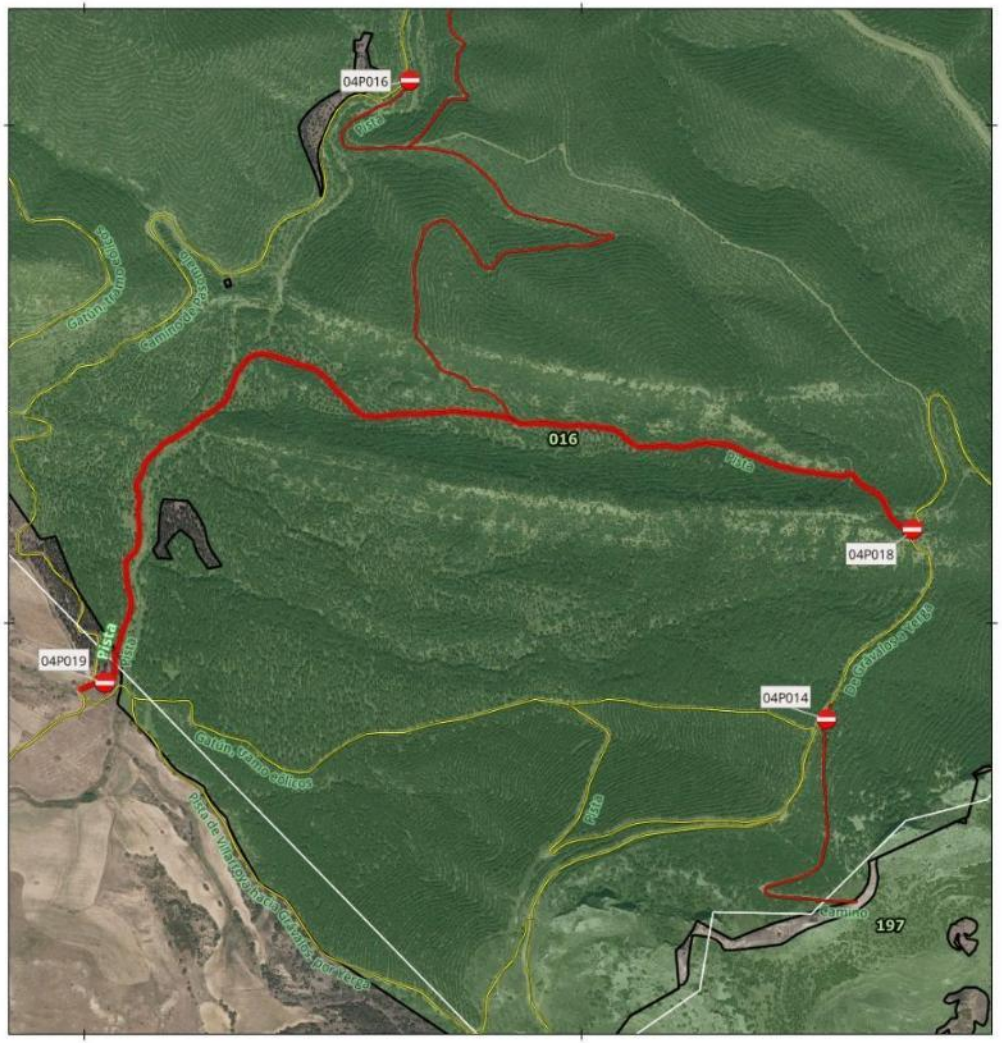

SEÑAL - PISTA TRAMO:
04P019-04P018

Denominación: Pista

MUP: 016 YERGA Y ESPARTAL

ENTIDAD PROPIETARIA: Ayuntamiento de Autol

Localización: Autol

SEÑAL DE INICIO 04P019	SEÑAL DE FIN 04P018
Coordenada XY	Coordenada XY
582041.72 4665879.86	583663.41 4666187.78



100 0 100 m

Escala Mapa Principal

EPSG: 25830 ETRS89 UTM ZONA 30N
Ortofoto PNOA 2023 (IDERioja)

DOCUMENTO FIRMADO ELECTRÓNICAMENTE en formato PDF/A 1.7 Firma PAdES. Custodiado en repositorio seguro del Gobierno de La Rioja.

Expediente	Tipo	Procedimiento	Nº Documento
00860-2026/071773	Resolución	Solicitudes y remisiones generales	2026/0559032

Cargo	Firmante / Observaciones	Fecha/hora
1 Director General	Ignacio Sáenz de Urturi Sánchez	05/06/2026 12:33:05
2 **SELLADO ELECTRÓNICAMENTE** por Gobierno de La Rioja con CSV: **8MG34ASFDVHGO6F** Dirección de verificación: https://www.larioja.org/verificacion		05/06/2026 12:33:31

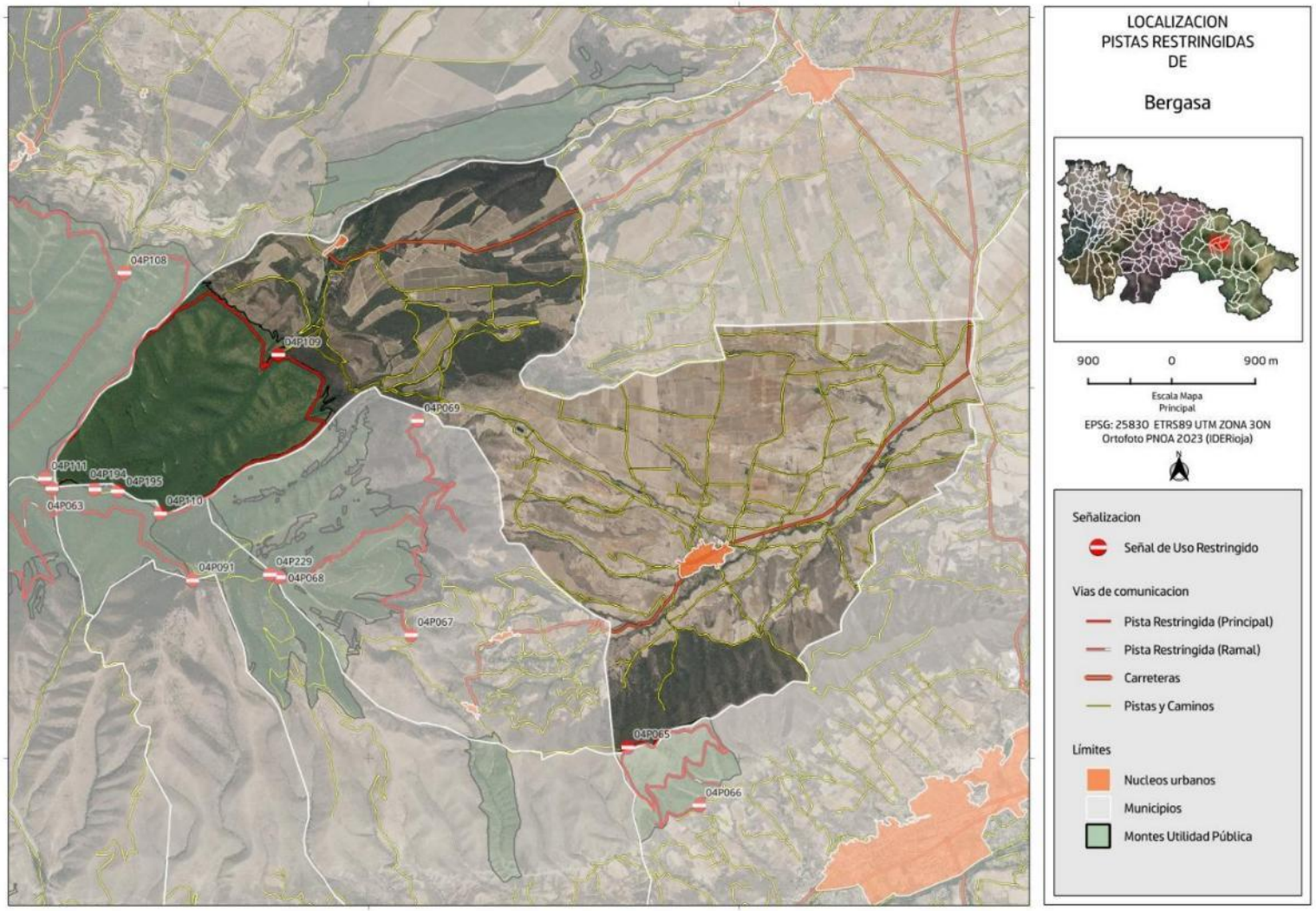

DOCUMENTO FIRMADO ELECTRÓNICAMENTE en formato PDF/A 1.7 Firma PAdES. Custodiado en repositorio seguro del Gobierno de La Rioja.

Expediente	Tipo	Procedimiento	Nº Documento
00860-2026/071773	Resolución	Solicitudes y remisiones generales	2026/0559032

Cargo	Firmante / Observaciones	Fecha/hora
1 Director General	Ignacio Sáenz de Urturi Sánchez	05/06/2026 12:33:05
2 **SELLADO ELECTRÓNICAMENTE** por Gobierno de La Rioja con CSV: **8MG34ASFDVHGO6F** Dirección de verificación: https://www.larioja.org/verificacion		05/06/2026 12:33:31

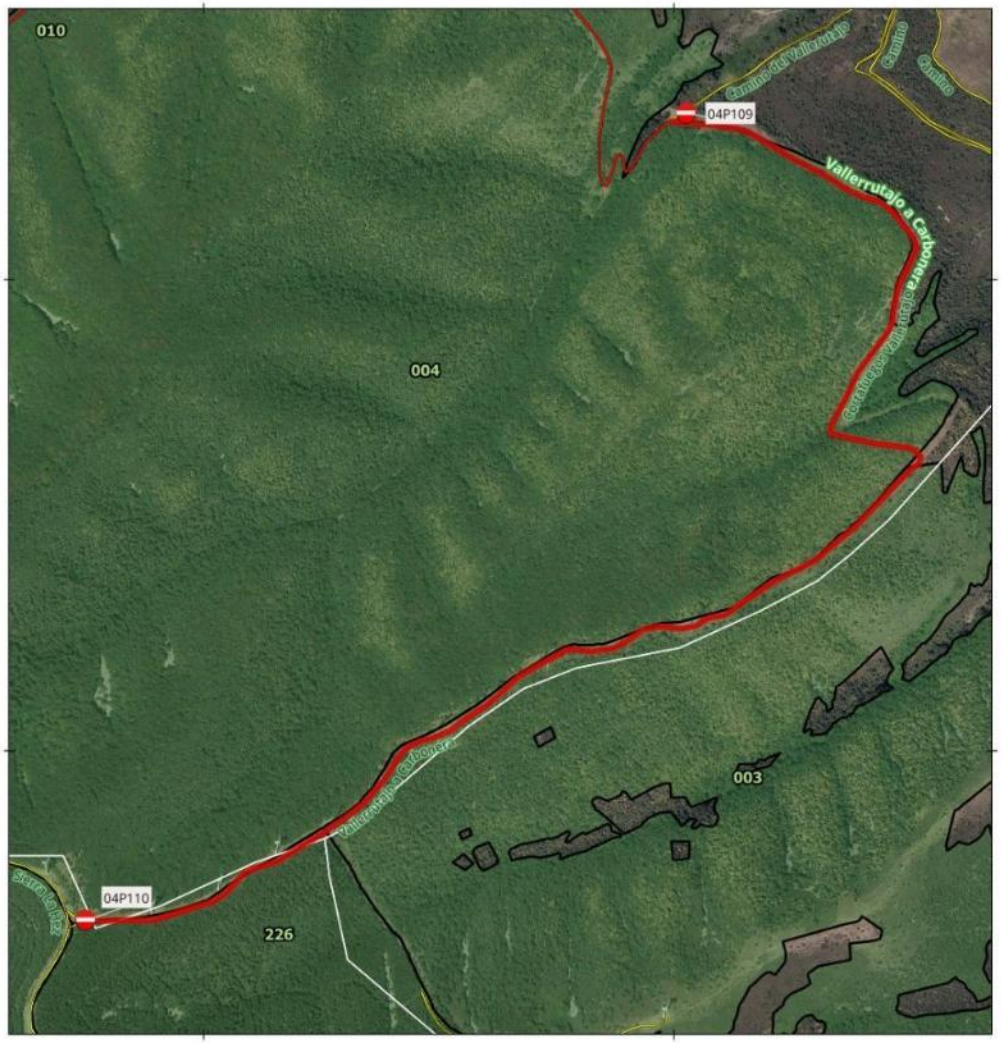

SEÑAL - PISTA TRAMO:
04P109-04P110

Denominación: Vallerrutajo a Carbonera

MUP: 004 VALLERUTAJO

ENTIDAD PROPIETARIA: CAR

Localización: Bergasa

SEÑAL DE INICIO 04P109	SEÑAL DE FIN 04P110
Coordenada XY 567024.8 4680353.23	Coordenada XY 565749.73 4678639.53



200 0 200 m

Escala Mapa Principal

EPSG: 25830 ETRS89 UTM ZONA 30N
Ortofoto PNOA 2023 (IDERioja)

DOCUMENTO FIRMADO ELECTRÓNICAMENTE en formato PDF/A 1.7 Firma PAdES. Custodiado en repositorio seguro del Gobierno de La Rioja.

Expediente	Tipo	Procedimiento	Nº Documento
00860-2026/071773	Resolución	Solicitudes y remisiones generales	2026/0559032
Cargo		**Firmante / Observaciones**	**Fecha/hora**
1 Director General		Ignacio Sáenz de Urturi Sánchez	05/06/2026 12:33:05
2 **SELLADO ELECTRÓNICAMENTE**	por Gobierno de La Rioja con CSV: **8MG34ASFDVHGO6F**	Dirección de verificación: https://www.larioja.org/verificacion	05/06/2026 12:33:31

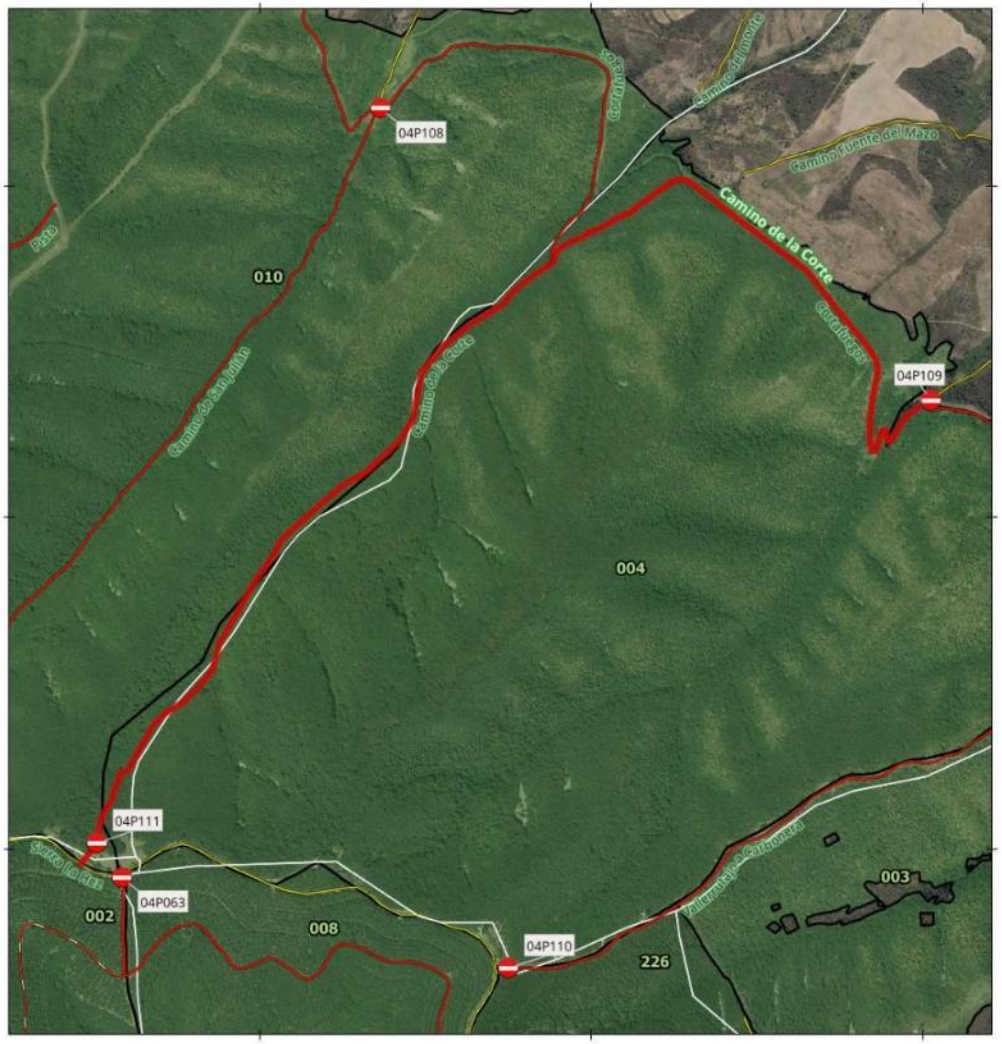

SEÑAL - PISTA TRAMO:
04P109-04P111

Denominación: Camino de la Corte

MUP: 004 VALLERUTAJO

ENTIDAD PROPIETARIA: CAR

Localización: Bergasa

SEÑAL DE INICIO 04P109	SEÑAL DE FIN 04P111
Coordenada XY 567024.8 4680353.23	Coordenada XY 564507.47 4679017.04



200 0 200 m

Escala Mapa Principal

EPSG: 25830 ETRS89 UTM ZONA 30N
Ortofoto PNOA 2023 (IDERioja)

DOCUMENTO FIRMADO ELECTRÓNICAMENTE en formato PDF/A 1.7 Firma PAdES. Custodiado en repositorio seguro del Gobierno de La Rioja.

Expediente	Tipo	Procedimiento	Nº Documento
00860-2026/071773	Resolución	Solicitudes y remisiones generales	2026/0559032
Cargo		**Firmante / Observaciones**	**Fecha/hora**
1 Director General		Ignacio Sáenz de Urturi Sánchez	05/06/2026 12:33:05
2 **SELLADO ELECTRÓNICAMENTE**	por Gobierno de La Rioja con CSV: **8MG34ASFDVHGO6F**	Dirección de verificación: https://www.larioja.org/verificacion	05/06/2026 12:33:31

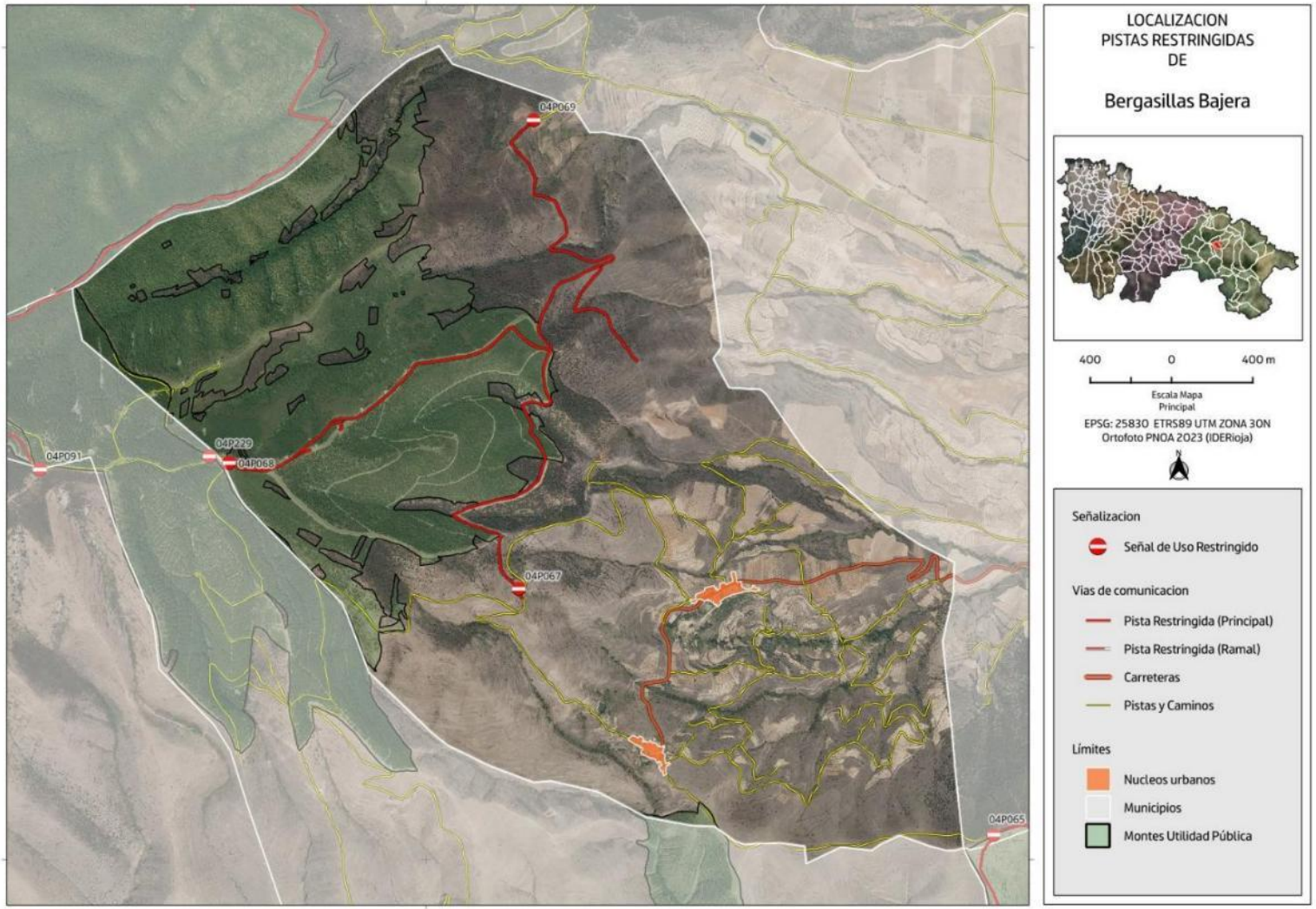

DOCUMENTO FIRMADO ELECTRÓNICAMENTE en formato PDF/A 1.7 Firma PAdES. Custodiado en repositorio seguro del Gobierno de La Rioja.

Expediente	Tipo	Procedimiento	Nº Documento
00860-2026/071773	Resolución	Solicitudes y remisiones generales	2026/0559032

Cargo	Firmante / Observaciones	Fecha/hora
1 Director General	Ignacio Sáenz de Urturi Sánchez	05/06/2026 12:33:05
2 **SELLADO ELECTRÓNICAMENTE** por Gobierno de La Rioja con CSV: **8MG34ASFDVHGO6F** Dirección de verificación: https://www.larioja.org/verificacion		05/06/2026 12:33:31

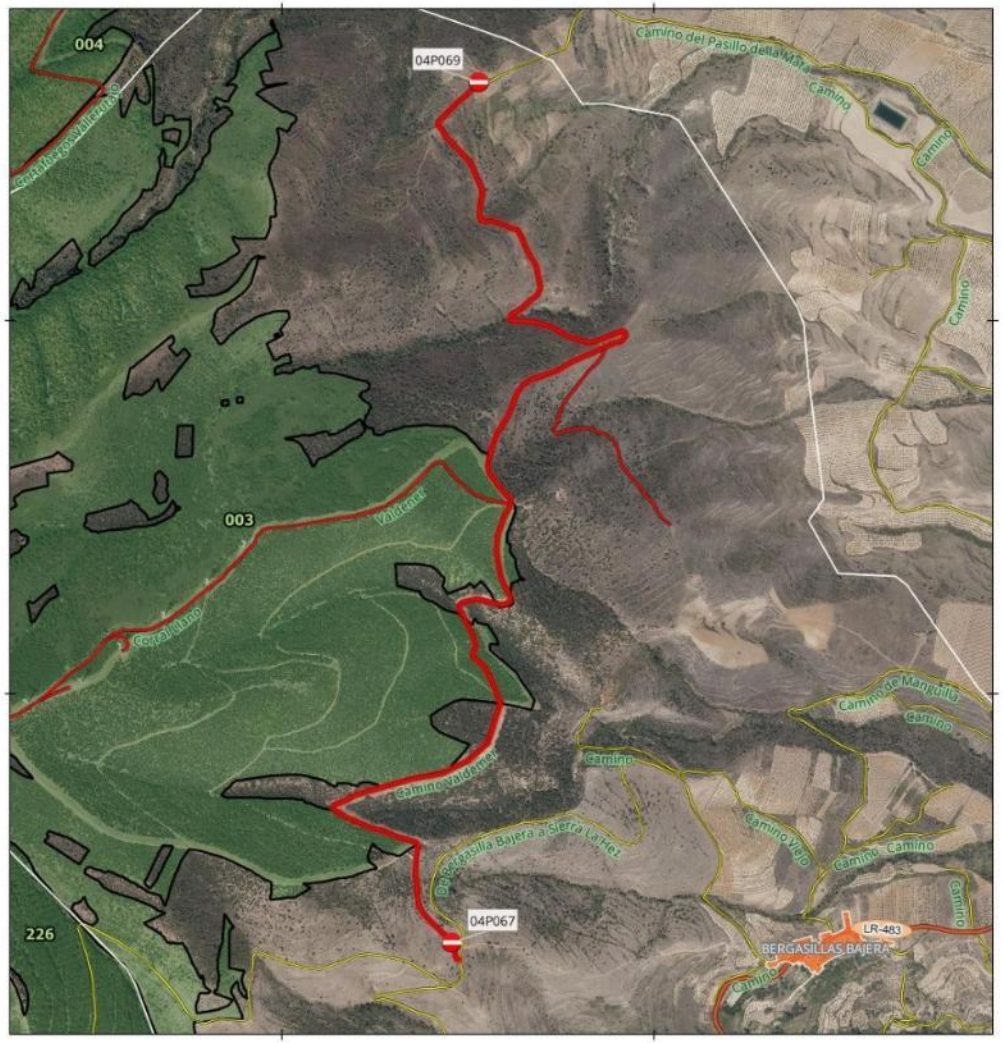

SEÑAL - PISTA TRAMO:
04P067-04P069

Denominación: Camino de Bergasillas a Carbonera

MUP: 003 VALDEMER Y VALDELLOTO

ENTIDAD PROPIETARIA: Ayuntamiento de Bergasillas Bajera

Localización: Bergasillas Bajera

SEÑAL DE INICIO 04P067	SEÑAL DE FIN 04P069
Coordenada XY 568456.35 4677330.27	Coordenada XY 568528.98 4679640.41



200 0 200 m

Escala Mapa Principal

EPSG: 25830 ETRS89 UTM ZONA 30N
Ortofoto PNOA 2023 (IDERioja)

DOCUMENTO FIRMADO ELECTRÓNICAMENTE en formato PDF/A 1.7 Firma PAdES. Custodiado en repositorio seguro del Gobierno de La Rioja.

Expediente	Tipo	Procedimiento	Nº Documento
00860-2026/071773	Resolución	Solicitudes y remisiones generales	2026/0559032
Cargo		**Firmante / Observaciones**	**Fecha/hora**
1 Director General		Ignacio Sáenz de Urturi Sánchez	05/06/2026 12:33:05
2 **SELLADO ELECTRÓNICAMENTE**	por Gobierno de La Rioja con CSV: **8MG34ASFDVHGO6F**	Dirección de verificación: https://www.larioja.org/verificacion	05/06/2026 12:33:31



SEÑAL - PISTA TRAMO:
04P068

Denominación: Corral Llano

MUP: 003 VALDEMER Y VALDELLOTO

ENTIDAD PROPIETARIA: Ayuntamiento de Bergasillas Bajera

Localización: Bergasillas Bajera

SEÑAL DE INICIO 04P068	SEÑAL DE FIN Sin señal
Coordenada XY 567030.32 4677951.98	Coordenada XY



100 0 100 m

Escala Mapa Principal

EPSG: 25830 ETRS89 UTM ZONA 30N
Ortofoto PNOA 2023 (IDERioja)

DOCUMENTO FIRMADO ELECTRÓNICAMENTE en formato PDF/A 1.7 Firma PAdES. Custodiado en repositorio seguro del Gobierno de La Rioja.

Expediente	Tipo	Procedimiento	Nº Documento
00860-2026/071773	Resolución	Solicitudes y remisiones generales	2026/0559032

Cargo	Firmante / Observaciones	Fecha/hora
1 Director General	Ignacio Sáenz de Urturi Sánchez	05/06/2026 12:33:05
2 **SELLADO ELECTRÓNICAMENTE** por Gobierno de La Rioja con CSV: **8MG34ASFDVHGO6F** Dirección de verificación: https://www.larioja.org/verificacion		05/06/2026 12:33:31

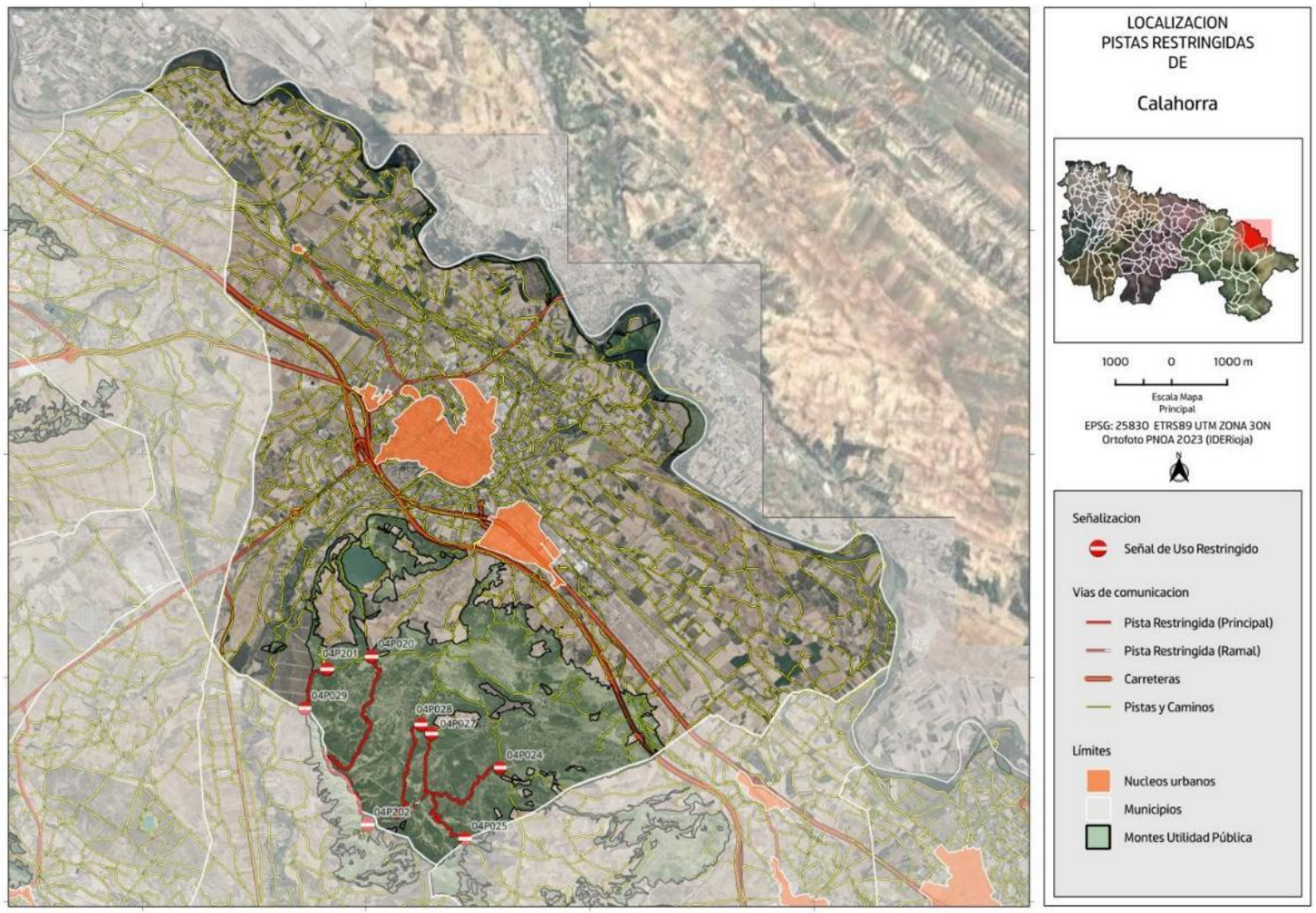

DOCUMENTO FIRMADO ELECTRÓNICAMENTE en formato PDF/A 1.7 Firma PAdES. Custodiado en repositorio seguro del Gobierno de La Rioja.

Expediente	Tipo	Procedimiento	Nº Documento
00860-2026/071773	Resolución	Solicitudes y remisiones generales	2026/0559032
Cargo		**Firmante / Observaciones**	**Fecha/hora**
1 Director General		Ignacio Sáenz de Urturi Sánchez	05/06/2026 12:33:05
2 **SELLADO ELECTRÓNICAMENTE**	por Gobierno de La Rioja con CSV: **8MG34ASFDVHGO6F**	Dirección de verificación: https://www.larioja.org/verificacion	05/06/2026 12:33:31

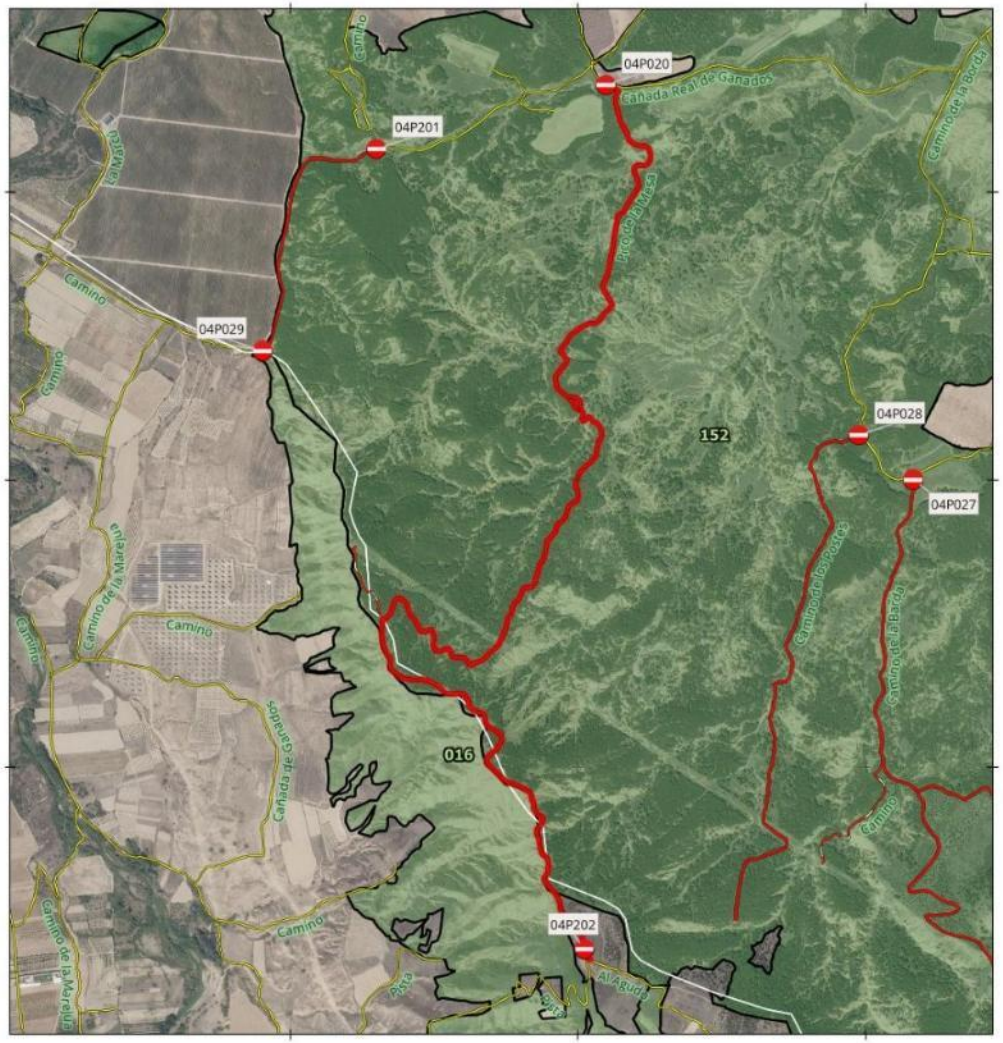

SEÑAL - PISTA TRAMO:
04P020-04P202

Denominación: Pico de la Mesa

MUP: 152 LOS AGUDOS Y SOTOS DEL EBRO

ENTIDAD PROPIETARIA: Ayuntamiento de Calahorra

Localización: Calahorra

SEÑAL DE INICIO 04P020	SEÑAL DE FIN 04P202
Coordenada XY 584097.23 4680371.89	Coordenada XY 584022.69 4677364.8



300 0 300 m

Escala Mapa Principal

EPSG: 25830 ETRS89 UTM ZONA 30N
Ortofoto PNOA 2023 (IDERioja)

DOCUMENTO FIRMADO ELECTRÓNICAMENTE en formato PDF/A 1.7 Firma PAdES. Custodiado en repositorio seguro del Gobierno de La Rioja.

Expediente	Tipo	Procedimiento	Nº Documento
00860-2026/071773	Resolución	Solicitudes y remisiones generales	2026/0559032

Cargo	Firmante / Observaciones	Fecha/hora
1 Director General	Ignacio Sáenz de Urturi Sánchez	05/06/2026 12:33:05
2 **SELLADO ELECTRÓNICAMENTE** por Gobierno de La Rioja con CSV: **8MG34ASFDVHGO6F** Dirección de verificación: https://www.larioja.org/verificacion		05/06/2026 12:33:31

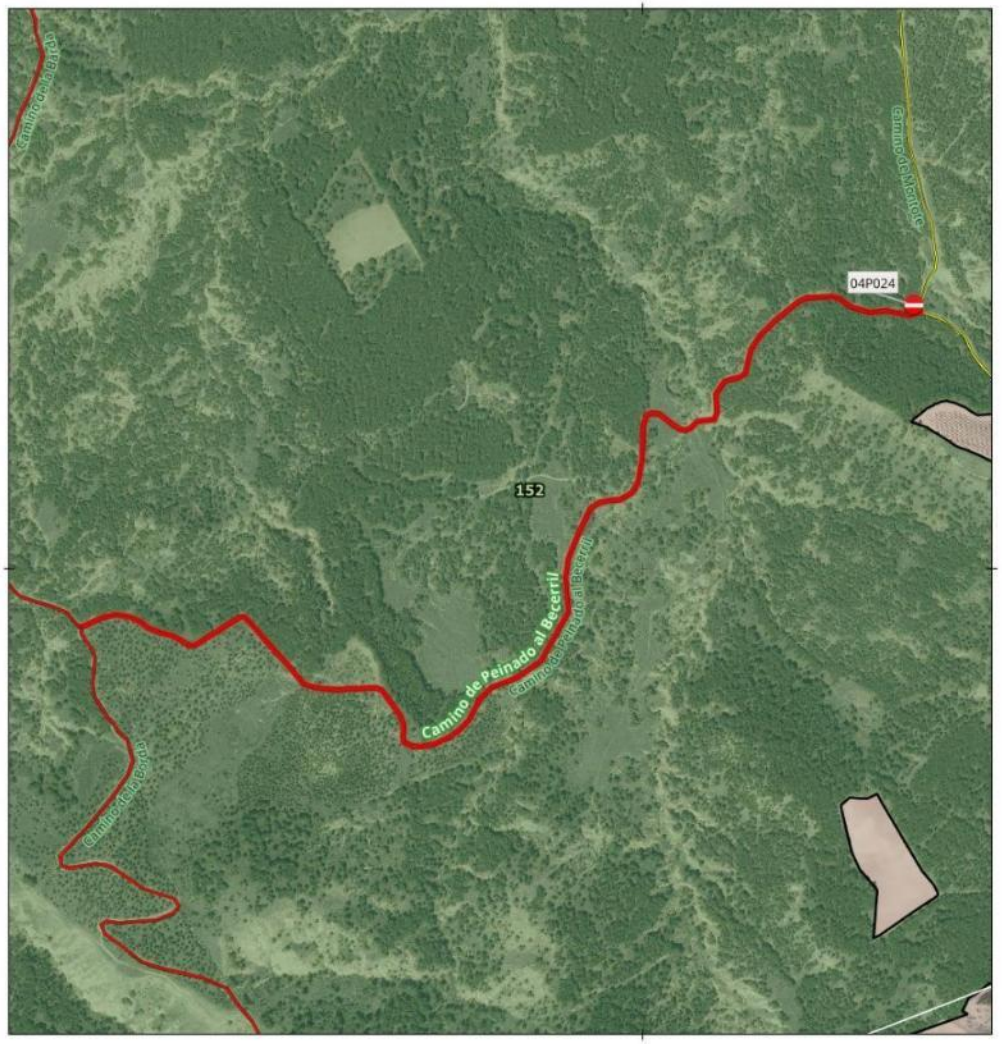

SEÑAL - PISTA TRAMO:
04P024

Denominación: **Camino de Peinado al Becerril**

MUP: 152 LOS AGUDOS Y SOTOS DEL EBRO

ENTIDAD PROPIETARIA: Ayuntamiento de Calahorra

Localización: Calahorra

SEÑAL DE INICIO	SEÑAL DE FIN
04P024	Sin señal
Coordenada XY	Coordenada XY
586394.32 4678383.1	



100 0 100 m

Escala Mapa Principal

EPSG: 25830 ETRS89 UTM ZONA 30N
Ortofoto PNOA 2023 (IDERioja)

DOCUMENTO FIRMADO ELECTRÓNICAMENTE en formato PDF/A 1.7 Firma PAdES. Custodiado en repositorio seguro del Gobierno de La Rioja.

Expediente	Tipo	Procedimiento	Nº Documento
00860-2026/071773	Resolución	Solicitudes y remisiones generales	2026/0559032

Cargo	Firmante / Observaciones	Fecha/hora
1 Director General	Ignacio Sáenz de Urturi Sánchez	05/06/2026 12:33:05
2 **SELLADO ELECTRÓNICAMENTE** por Gobierno de La Rioja con CSV: **8MG34ASFDVHGO6F** Dirección de verificación: https://www.larioja.org/verificacion		05/06/2026 12:33:31

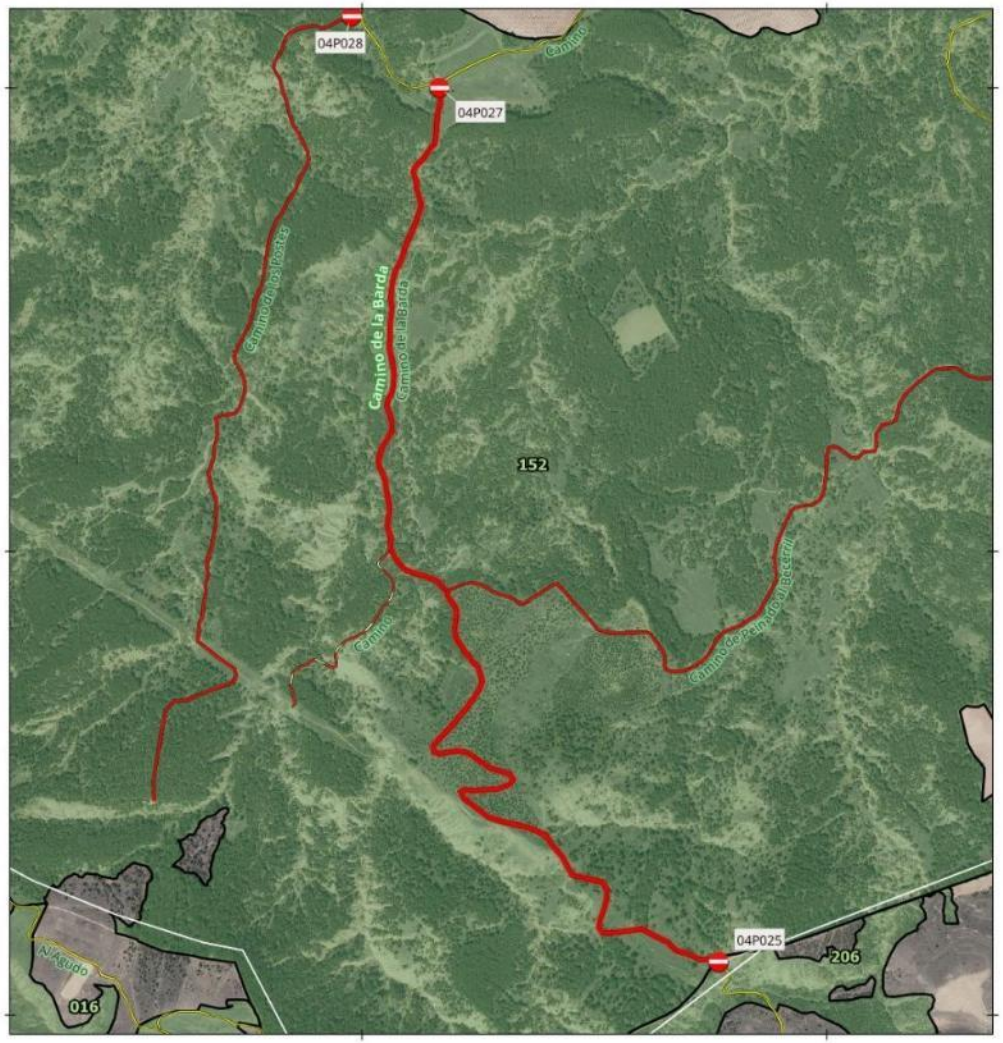

SEÑAL - PISTA TRAMO:
04P025-04P027

Denominación: Camino de la Barda

MUP: 152 LOS AGUDOS Y SOTOS DEL EBRO

ENTIDAD PROPIETARIA: Ayuntamiento de Calahorra

Localización: Calahorra

SEÑAL DE INICIO 04P025	SEÑAL DE FIN 04P027
Coordenada XY 585767.34 4677113.98	Coordenada XY 585165.93 4678999.49



200 0 200 m

Escala Mapa Principal

EPSG: 25830 ETRS89 UTM ZONA 30N
Ortofoto PNOA 2023 (IDERioja)

DOCUMENTO FIRMADO ELECTRÓNICAMENTE en formato PDF/A 1.7 Firma PAdES. Custodiado en repositorio seguro del Gobierno de La Rioja.

Expediente	Tipo	Procedimiento	Nº Documento
00860-2026/071773	Resolución	Solicitudes y remisiones generales	2026/0559032

Cargo	Firmante / Observaciones	Fecha/hora
1 Director General	Ignacio Sáenz de Urturi Sánchez	05/06/2026 12:33:05
2 **SELLADO ELECTRÓNICAMENTE** por Gobierno de La Rioja con CSV: **8MG34ASFDVHGO6F** Dirección de verificación: https://www.larioja.org/verificacion		05/06/2026 12:33:31

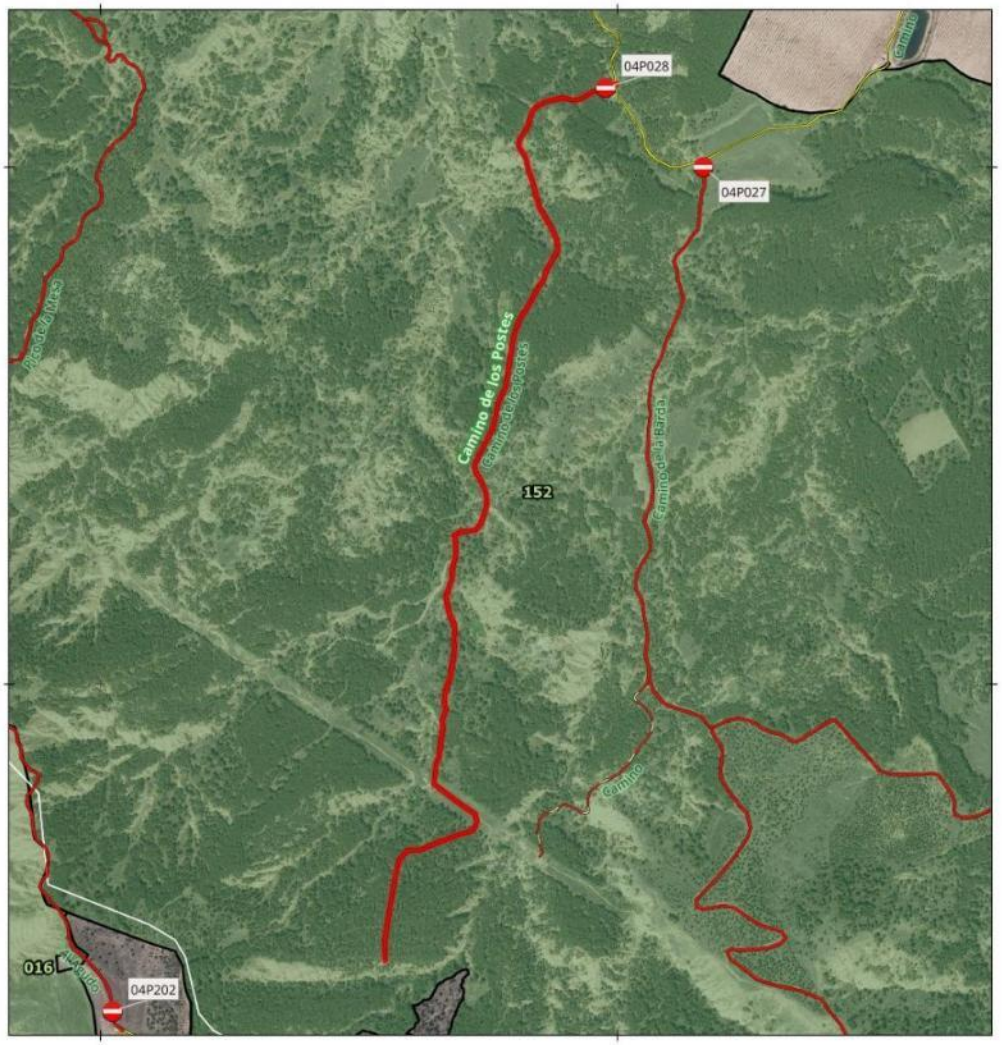

SEÑAL - PISTA TRAMO:
04P028

Denominación: Camino de los Postes

MUP: 152 LOS AGUDOS Y SOTOS DEL EBRO

ENTIDAD PROPIETARIA: Ayuntamiento de Calahorra

Localización: Calahorra

SEÑAL DE INICIO 04P028	SEÑAL DE FIN Sin señal
Coordenada XY 584976.84 4679153.04	Coordenada XY



100 0 100 m

Escala Mapa Principal

EPSG: 25830 ETRS89 UTM ZONA 30N
Ortofoto PNOA 2023 (IDERioja)

DOCUMENTO FIRMADO ELECTRÓNICAMENTE en formato PDF/A 1.7 Firma PAdES. Custodiado en repositorio seguro del Gobierno de La Rioja.

Expediente	Tipo	Procedimiento	Nº Documento
00860-2026/071773	Resolución	Solicitudes y remisiones generales	2026/0559032

Cargo	Firmante / Observaciones	Fecha/hora
1 Director General	Ignacio Sáenz de Urturi Sánchez	05/06/2026 12:33:05
2 **SELLADO ELECTRÓNICAMENTE** por Gobierno de La Rioja con CSV: **8MG34ASFDVHGO6F** Dirección de verificación: https://www.larioja.org/verificacion		05/06/2026 12:33:31



SEÑAL - PISTA TRAMO:
04P029-04P201

Denominación: **Cañada Real de Ganados**

MUP: 152 LOS AGUDOS Y SOTOS DEL EBRO

ENTIDAD PROPIETARIA: Ayuntamiento de Calahorra

Localización: Calahorra

SEÑAL DE INICIO 04P029	SEÑAL DE FIN 04P201
Coordenada XY 582903.79 4679447.29	Coordenada XY 583300 4680150



70 0 70 m

Escala Mapa Principal

EPSG: 25830 ETRS89 UTM ZONA 30N
Ortofoto PNOA 2023 (IDERioja)

DOCUMENTO FIRMADO ELECTRÓNICAMENTE en formato PDF/A 1.7 Firma PAdES. Custodiado en repositorio seguro del Gobierno de La Rioja.

Expediente	Tipo	Procedimiento	Nº Documento
00860-2026/071773	Resolución	Solicitudes y remisiones generales	2026/0559032

	Cargo	Firmante / Observaciones	Fecha/hora
1	Director General	Ignacio Sáenz de Urturi Sánchez	05/06/2026 12:33:05
2	**SELLADO ELECTRÓNICAMENTE** por Gobierno de La Rioja con CSV: **8MG34ASFDVHGO6F** Dirección de verificación: https://www.larioja.org/verificacion		05/06/2026 12:33:31

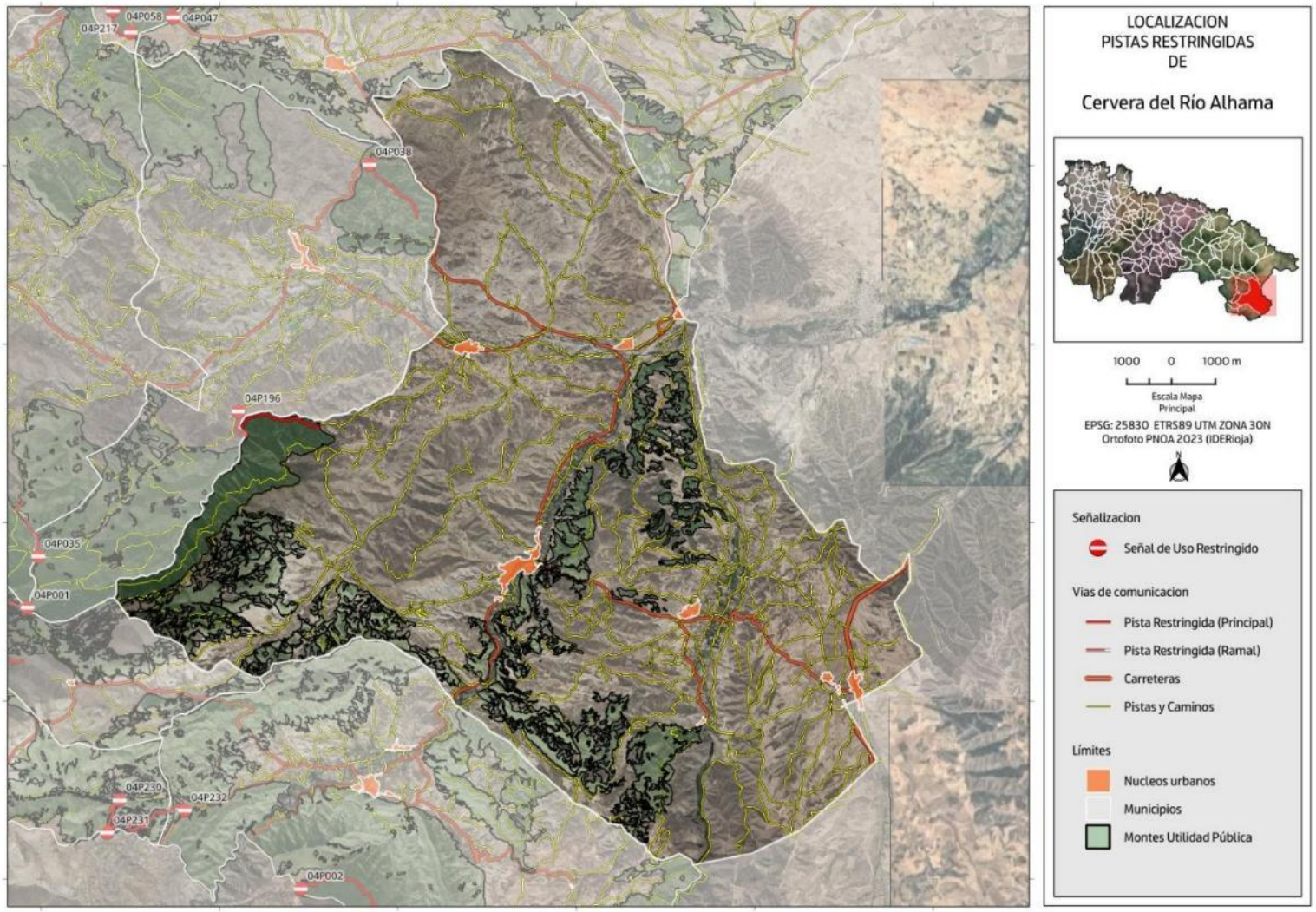

DOCUMENTO FIRMADO ELECTRÓNICAMENTE en formato PDF/A 1.7 Firma PAdES. Custodiado en repositorio seguro del Gobierno de La Rioja.

Expediente	Tipo	Procedimiento	Nº Documento
00860-2026/071773	Resolución	Solicitudes y remisiones generales	2026/0559032
Cargo		**Firmante / Observaciones**	**Fecha/hora**
1 Director General		Ignacio Sáenz de Urturi Sánchez	05/06/2026 12:33:05
2 **SELLADO ELECTRÓNICAMENTE**	por Gobierno de La Rioja con CSV: **8MG34ASFDVHGO6F**	Dirección de verificación: https://www.larioja.org/verificacion	05/06/2026 12:33:31

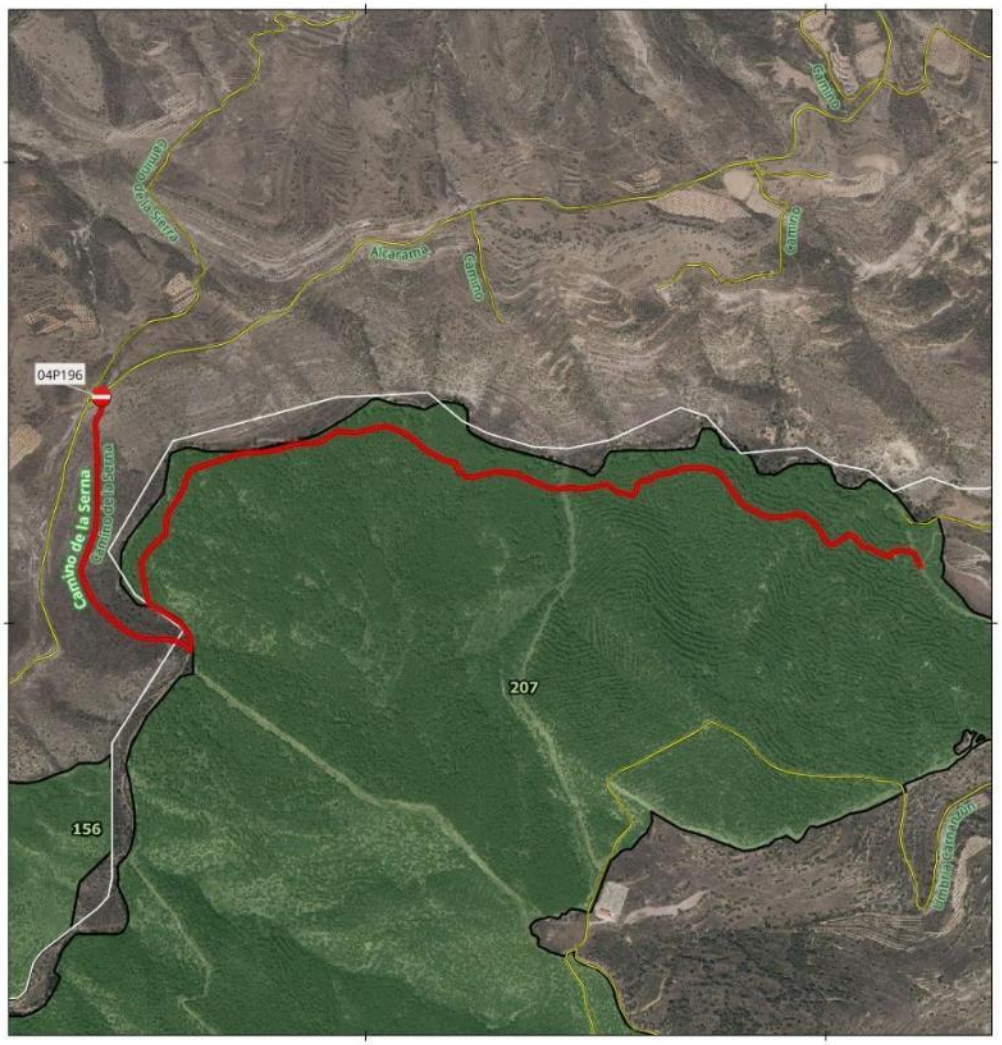

SEÑAL - PISTA TRAMO:
04P196

Denominación: Camino de la Serna

MUP: 207 CARNANZUN, EL MEDIANO Y EL TOZO

ENTIDAD PROPIETARIA: Ayuntamiento de Cervera del Río Alhama

Localización: Cervera del Río Alhama

SEÑAL DE INICIO 04P196	SEÑAL DE FIN Sin señal
Coordenada XY 580425.14 4654491.44	Coordenada XY



200 0 200 m

Escala Mapa Principal

EPSG: 25830 ETRS89 UTM ZONA 30N
Ortofoto PNOA 2023 (IDERioja)

DOCUMENTO FIRMADO ELECTRÓNICAMENTE en formato PDF/A 1.7 Firma PAdES. Custodiado en repositorio seguro del Gobierno de La Rioja.

Expediente	Tipo	Procedimiento	Nº Documento
00860-2026/071773	Resolución	Solicitudes y remisiones generales	2026/0559032
Cargo		**Firmante / Observaciones**	**Fecha/hora**
1 Director General		Ignacio Sáenz de Urturi Sánchez	05/06/2026 12:33:05
2 **SELLADO ELECTRÓNICAMENTE**	por Gobierno de La Rioja con CSV: **8MG34ASFDVHGO6F**	Dirección de verificación: https://www.larioja.org/verificacion	05/06/2026 12:33:31

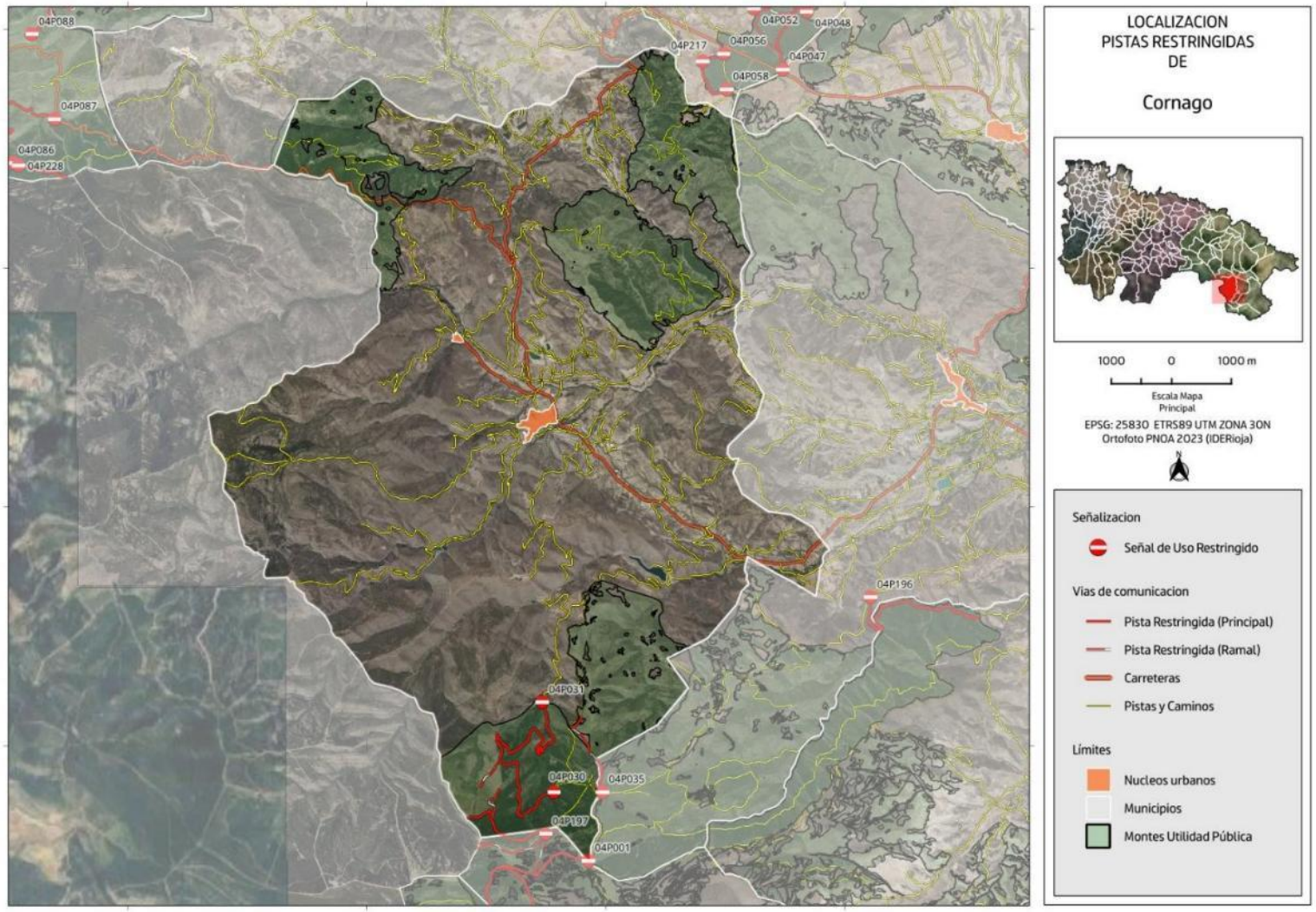

DOCUMENTO FIRMADO ELECTRÓNICAMENTE en formato PDF/A 1.7 Firma PAdES. Custodiado en repositorio seguro del Gobierno de La Rioja.

Expediente	Tipo	Procedimiento	Nº Documento
00860-2026/071773	Resolución	Solicitudes y remisiones generales	2026/0559032

Cargo	Firmante / Observaciones	Fecha/hora
1 Director General	Ignacio Sáenz de Urturi Sánchez	05/06/2026 12:33:05
2 **SELLADO ELECTRÓNICAMENTE** por Gobierno de La Rioja con CSV: **8MG34ASFDVHGO6F** Dirección de verificación: https://www.larioja.org/verificacion		05/06/2026 12:33:31

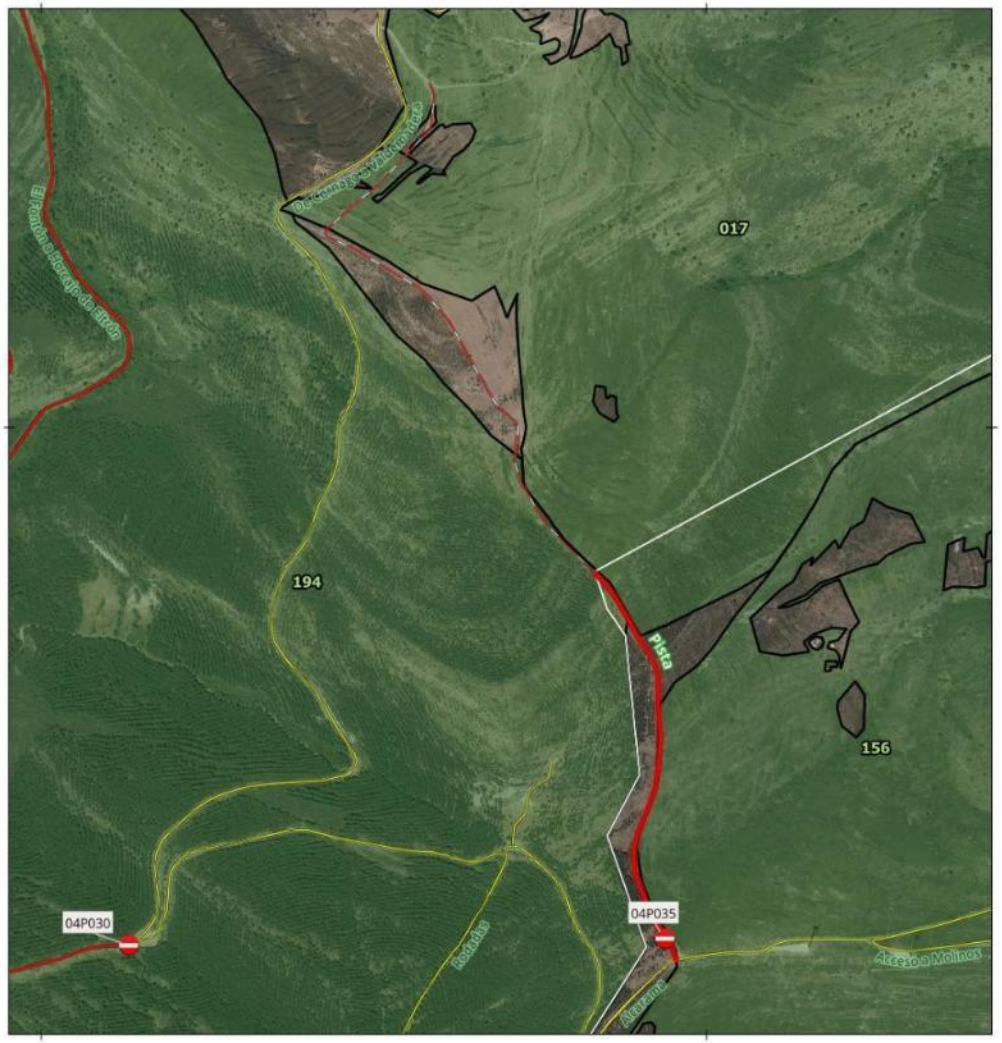

SEÑAL - PISTA TRAMO:
04P035-04P032

Denominación: Pista

MUP: 017 DEHESA GIL DE PUERCO, LA HORNA Y VALDECORNAGO

ENTIDAD PROPIETARIA: Ayuntamiento de Cornago

Localización: Cornago

SEÑAL DE INICIO 04P035	SEÑAL DE FIN 04P032
Coordenada XY 575937.46 4651230.27	Coordenada XY 575426 4652293.68



100 0 100 m

Escala Mapa Principal

EPSG: 25830 ETRS89 UTM ZONA 30N
Ortofoto PNOA 2023 (IDERioja)

DOCUMENTO FIRMADO ELECTRÓNICAMENTE en formato PDF/A 1.7 Firma PAdES. Custodiado en repositorio seguro del Gobierno de La Rioja.

Expediente	Tipo	Procedimiento	Nº Documento
00860-2026/071773	Resolución	Solicitudes y remisiones generales	2026/0559032

Cargo	Firmante / Observaciones	Fecha/hora
1 Director General	Ignacio Sáenz de Urturi Sánchez	05/06/2026 12:33:05
2 **SELLADO ELECTRÓNICAMENTE** por Gobierno de La Rioja con CSV: **8MG34ASFDVHGO6F** Dirección de verificación: https://www.larioja.org/verificacion		05/06/2026 12:33:31

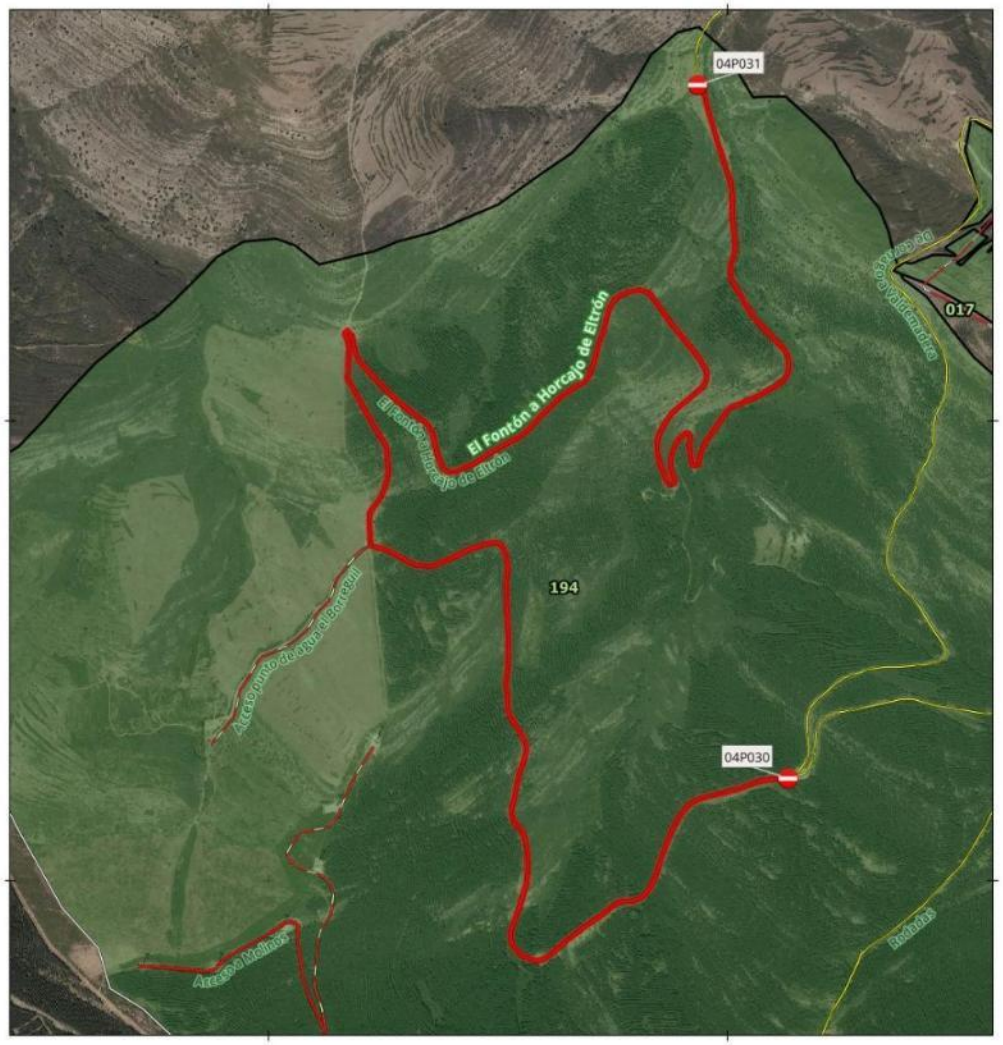

SEÑAL - PISTA TRAMO:
04P031-04P030

Denominación: El Fontón a Horcajo de Eltrón

MUP: 194 EL BORREGUIL DE LOS TRES MOJONES

ENTIDAD PROPIETARIA: CAR

Localización: Cornago

SEÑAL DE INICIO	SEÑAL DE FIN
04P031	04P030
Coordenada XY	Coordenada XY
574934.27 4652730.05	575131 4651220.46



200 0 200 m

Escala Mapa Principal

EPSG: 25830 ETRS89 UTM ZONA 30N
Ortofoto PNOA 2023 (IDERioja)

DOCUMENTO FIRMADO ELECTRÓNICAMENTE en formato PDF/A 1.7 Firma PAdES. Custodiado en repositorio seguro del Gobierno de La Rioja.

Expediente	Tipo	Procedimiento	Nº Documento
00860-2026/071773	Resolución	Solicitudes y remisiones generales	2026/0559032
Cargo		**Firmante / Observaciones**	**Fecha/hora**
1 Director General		Ignacio Sáenz de Urturi Sánchez	05/06/2026 12:33:05
2 **SELLADO ELECTRÓNICAMENTE**	por Gobierno de La Rioja con CSV: **8MG34ASFDVHGO6F**	Dirección de verificación: https://www.larioja.org/verificacion	05/06/2026 12:33:31

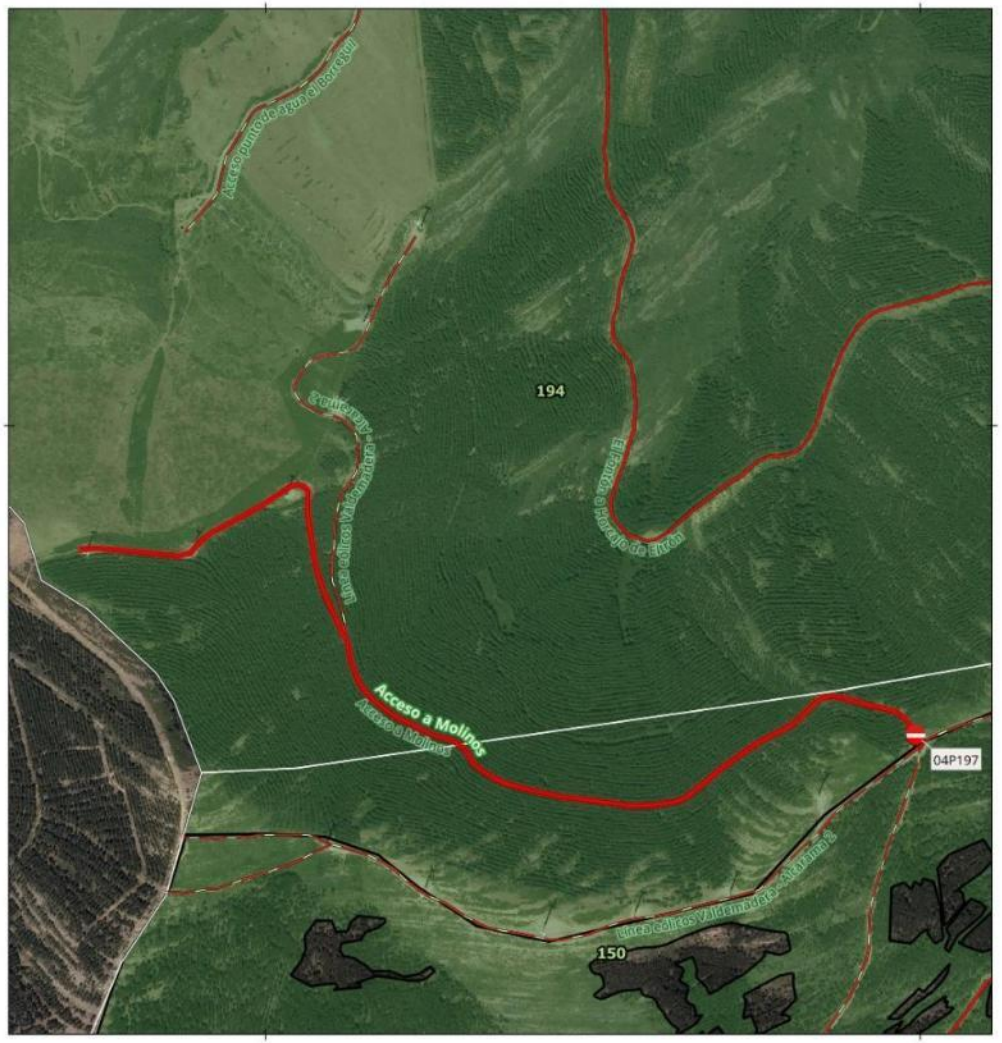

SEÑAL - PISTA TRAMO:
04P197

Denominación: Acceso a Molinos

MUP: 194 EL BORREGUIL DE LOS TRES MOJONES

ENTIDAD PROPIETARIA: CAR

Localización: Cornago

SEÑAL DE INICIO	SEÑAL DE FIN
04P197	Sin señal
Coordenada XY	Coordenada XY
574992.86 4650526.85	



100 0 100 m

Escala Mapa Principal

EPSG: 25830 ETRS89 UTM ZONA 30N
Ortofoto PNOA 2023 (IDERioja)

DOCUMENTO FIRMADO ELECTRÓNICAMENTE en formato PDF/A 1.7 Firma PAdES. Custodiado en repositorio seguro del Gobierno de La Rioja.

Expediente	Tipo	Procedimiento	Nº Documento
00860-2026/071773	Resolución	Solicitudes y remisiones generales	2026/0559032

Cargo	Firmante / Observaciones	Fecha/hora
1 Director General	Ignacio Sáenz de Urturi Sánchez	05/06/2026 12:33:05
2 **SELLADO ELECTRÓNICAMENTE** por Gobierno de La Rioja con CSV: **8MG34ASFDVHGO6F** Dirección de verificación: https://www.larioja.org/verificacion		05/06/2026 12:33:31

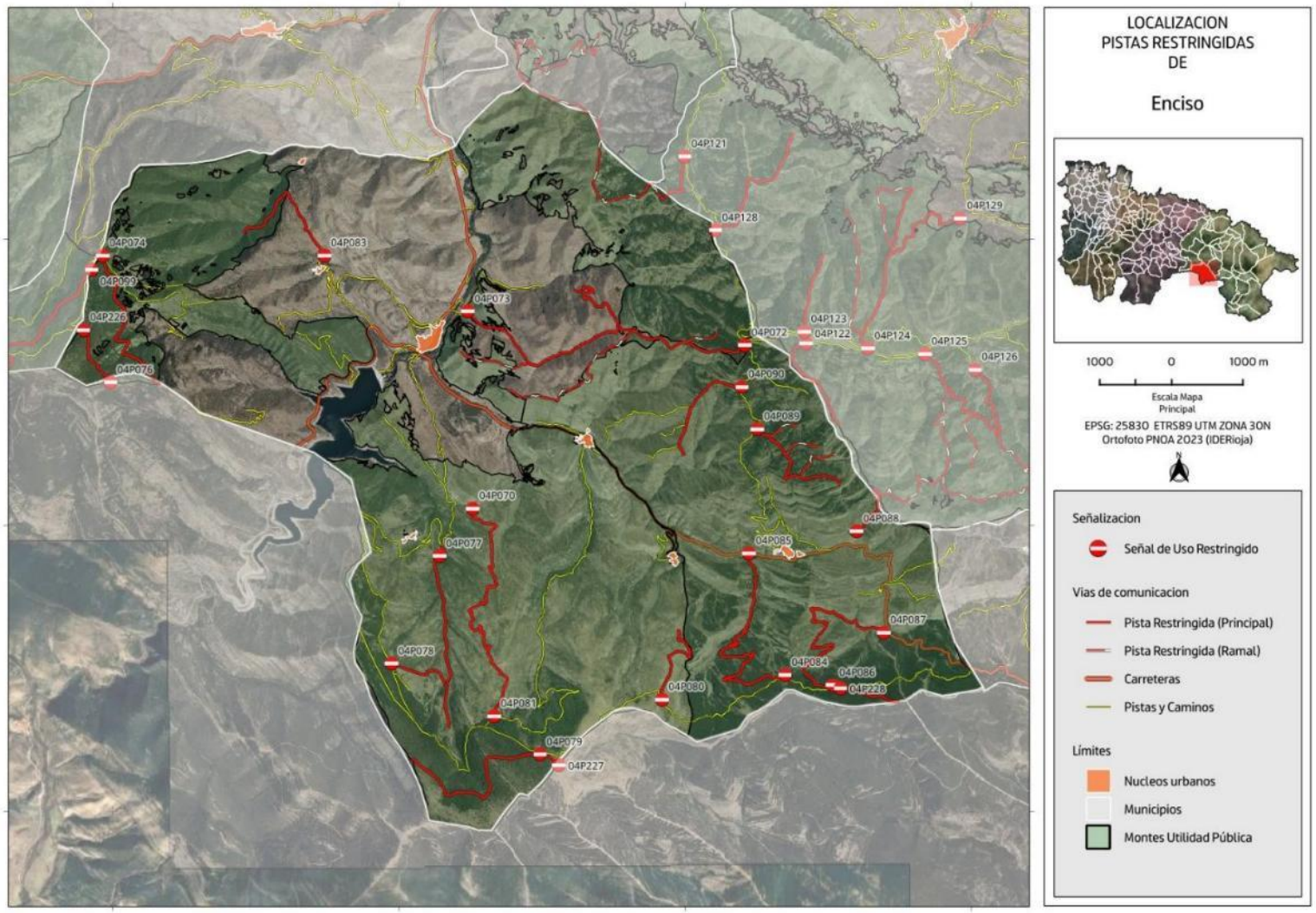

DOCUMENTO FIRMADO ELECTRÓNICAMENTE en formato PDF/A 1.7 Firma PAdES. Custodiado en repositorio seguro del Gobierno de La Rioja.

Expediente	Tipo	Procedimiento	Nº Documento
00860-2026/071773	Resolución	Solicitudes y remisiones generales	2026/0559032
Cargo		**Firmante / Observaciones**	**Fecha/hora**
1 Director General		Ignacio Sáenz de Urturi Sánchez	05/06/2026 12:33:05
2 **SELLADO ELECTRÓNICAMENTE**	por Gobierno de La Rioja con CSV: **8MG34ASFDVHGO6F**	Dirección de verificación: https://www.larioja.org/verificacion	05/06/2026 12:33:31



SEÑAL - PISTA TRAMO:
04P070-04P081

Denominación: **Camino Real a San Pedro Manrique**

MUP: 005 MINGONES Y AGREGADOS

ENTIDAD PROPIETARIA: Ayuntamiento de Enciso

Localización: Enciso

SEÑAL DE INICIO 04P070	SEÑAL DE FIN 04P081
Coordenada XY	Coordenada XY
561025.87 4664233.01	561327.22 4661327.26

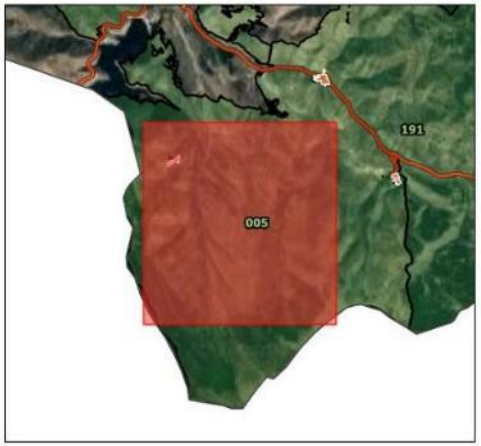

300 0 300 m

Escala Mapa Principal

EPSG: 25830 ETRS89 UTM ZONA 30N
Ortofoto PNOA 2023 (IDERioja)

DOCUMENTO FIRMADO ELECTRÓNICAMENTE en formato PDF/A 1.7 Firma PAdES. Custodiado en repositorio seguro del Gobierno de La Rioja.

Expediente	Tipo	Procedimiento	Nº Documento
00860-2026/071773	Resolución	Solicitudes y remisiones generales	2026/0559032
Cargo		**Firmante / Observaciones**	**Fecha/hora**
1 Director General		Ignacio Sáenz de Urturi Sánchez	05/06/2026 12:33:05
2 **SELLADO ELECTRÓNICAMENTE**	por Gobierno de La Rioja con CSV: **8MG34ASFDVHGO6F**	Dirección de verificación: https://www.larioja.org/verificacion	05/06/2026 12:33:31

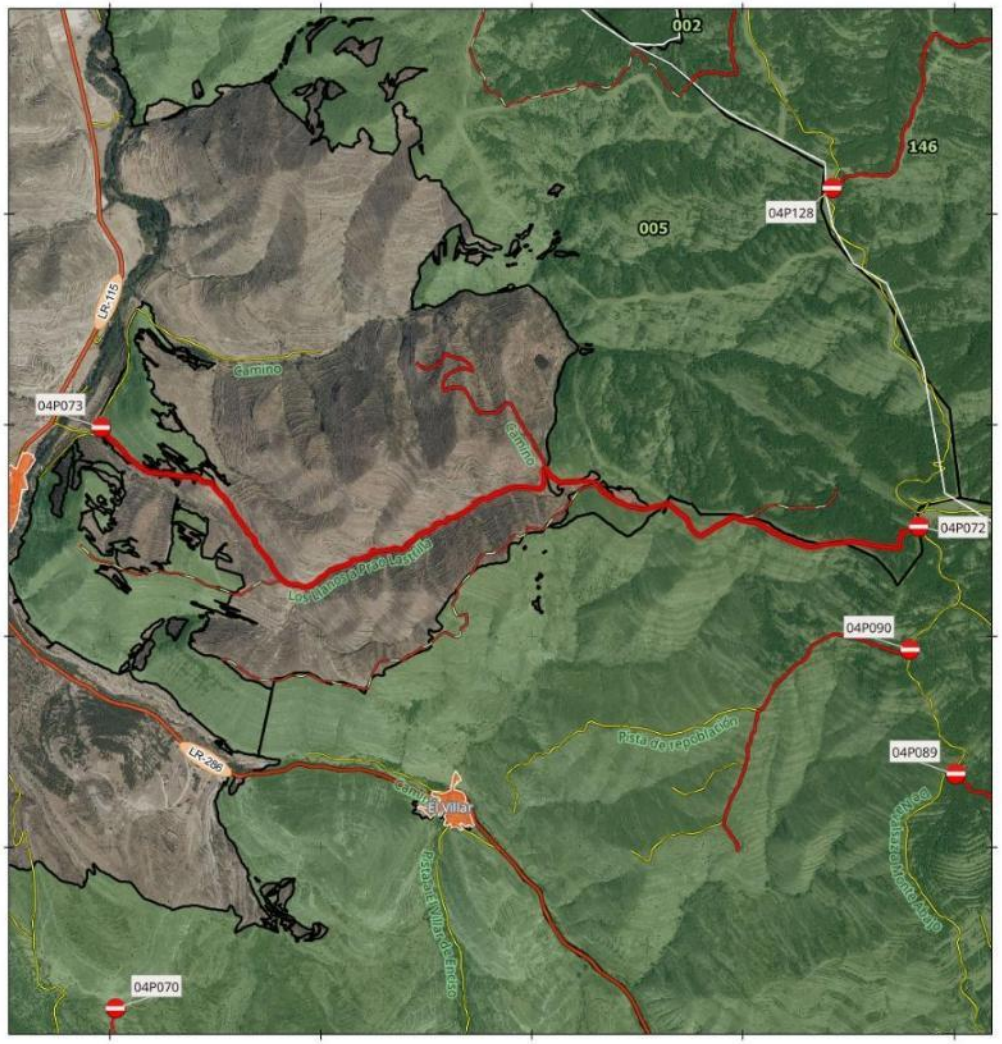

SEÑAL - PISTA TRAMO:
04P073-04P072

Denominación: Los Llanos a la subestación

MUP: 005 MINGONES Y AGREGADOS

ENTIDAD PROPIETARIA: Ayuntamiento de Enciso

Localización: Enciso

SEÑAL DE INICIO 04P073	SEÑAL DE FIN 04P072
Coordenada XY 560958.52 4666988.38	Coordenada XY 564833.25 4666516.59

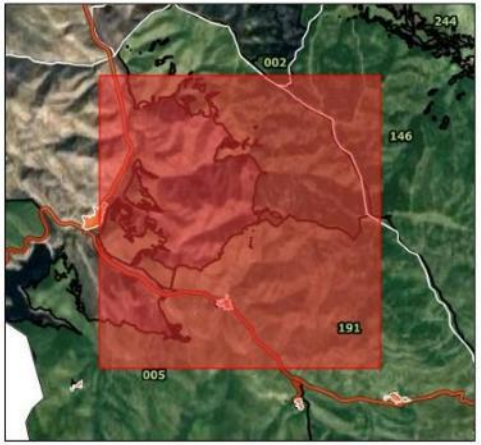

400 0 400 m

Escala Mapa Principal

EPSG: 25830 ETRS89 UTM ZONA 30N
Ortofoto PNOA 2023 (IDERioja)

DOCUMENTO FIRMADO ELECTRÓNICAMENTE en formato PDF/A 1.7 Firma PAdES. Custodiado en repositorio seguro del Gobierno de La Rioja.

Expediente	Tipo	Procedimiento	Nº Documento
00860-2026/071773	Resolución	Solicitudes y remisiones generales	2026/0559032

Cargo	Firmante / Observaciones	Fecha/hora
1 Director General	Ignacio Sáenz de Urturi Sánchez	05/06/2026 12:33:05
2 **SELLADO ELECTRÓNICAMENTE** por Gobierno de La Rioja con CSV: **8MG34ASFDVHGO6F** Dirección de verificación: https://www.larioja.org/verificacion		05/06/2026 12:33:31

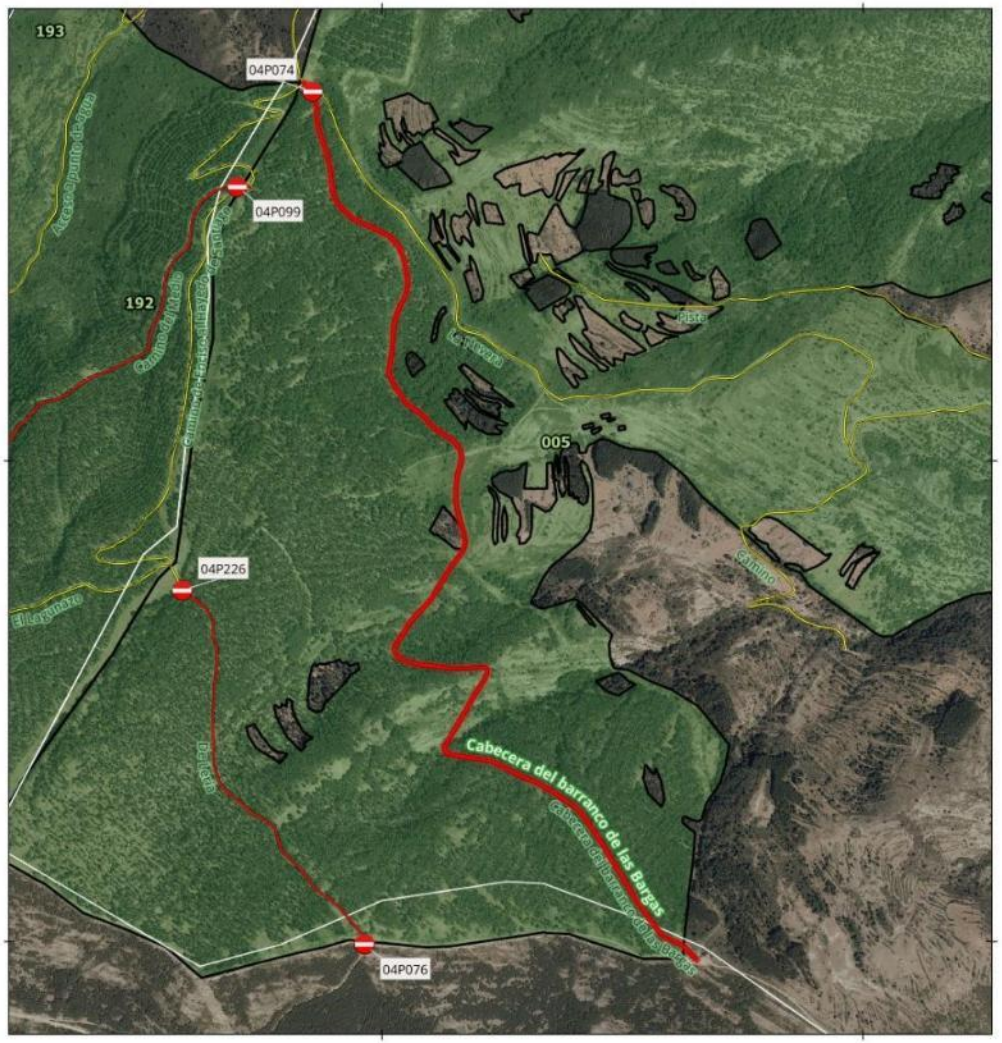

SEÑAL - PISTA TRAMO:
04P074

Denominación: **Cabecera del barranco de las Bargas**

MUP: 005 MINGONES Y AGREGADOS

ENTIDAD PROPIETARIA: Ayuntamiento de Enciso

Localización: Enciso

SEÑAL DE INICIO	SEÑAL DE FIN
04P074	Sin señal
Coordenada XY	Coordenada XY
555855.54 4667768.95	

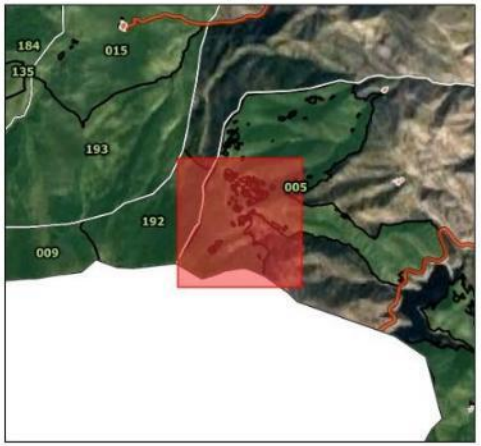

200 0 200 m

Escala Mapa Principal

EPSG: 25830 ETRS89 UTM ZONA 30N
Ortofoto PNOA 2023 (IDERioja)

DOCUMENTO FIRMADO ELECTRÓNICAMENTE en formato PDF/A 1.7 Firma PAdES. Custodiado en repositorio seguro del Gobierno de La Rioja.

Expediente	Tipo	Procedimiento	Nº Documento
00860-2026/071773	Resolución	Solicitudes y remisiones generales	2026/0559032
Cargo		**Firmante / Observaciones**	**Fecha/hora**
1 Director General		Ignacio Sáenz de Urturi Sánchez	05/06/2026 12:33:05
2 **SELLADO ELECTRÓNICAMENTE**	por Gobierno de La Rioja con CSV: **8MG34ASFDVHGO6F**	Dirección de verificación: https://www.larioja.org/verificacion	05/06/2026 12:33:31

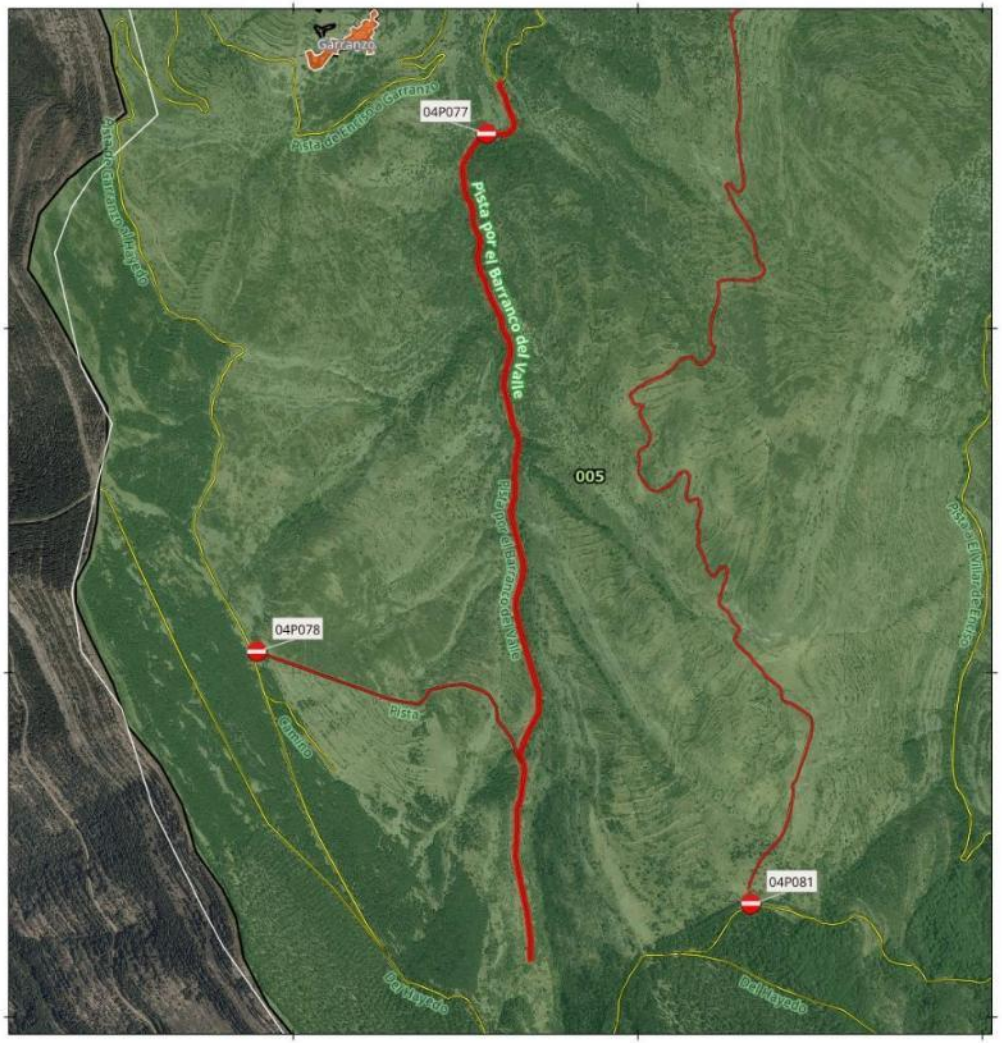

SEÑAL - PISTA TRAMO:
04P077

Denominación: Pista por el Barranco del Valle

MUP: 005 MINGONES Y AGREGADOS

ENTIDAD PROPIETARIA: Ayuntamiento de Enciso

Localización: Enciso

SEÑAL DE INICIO	SEÑAL DE FIN
04P077	Sin señal
Coordenada XY	Coordenada XY
560560.09 4663565.23	



200 0 200 m

Escala Mapa Principal

EPSG: 25830 ETRS89 UTM ZONA 30N
Ortofoto PNOA 2023 (IDERioja)

DOCUMENTO FIRMADO ELECTRÓNICAMENTE en formato PDF/A 1.7 Firma PAdES. Custodiado en repositorio seguro del Gobierno de La Rioja.

Expediente	Tipo	Procedimiento	Nº Documento
00860-2026/071773	Resolución	Solicitudes y remisiones generales	2026/0559032

Cargo	Firmante / Observaciones	Fecha/hora
1 Director General	Ignacio Sáenz de Urturi Sánchez	05/06/2026 12:33:05
2 **SELLADO ELECTRÓNICAMENTE** por Gobierno de La Rioja con CSV: **8MG34ASFDVHGO6F** Dirección de verificación: https://www.larioja.org/verificacion		05/06/2026 12:33:31

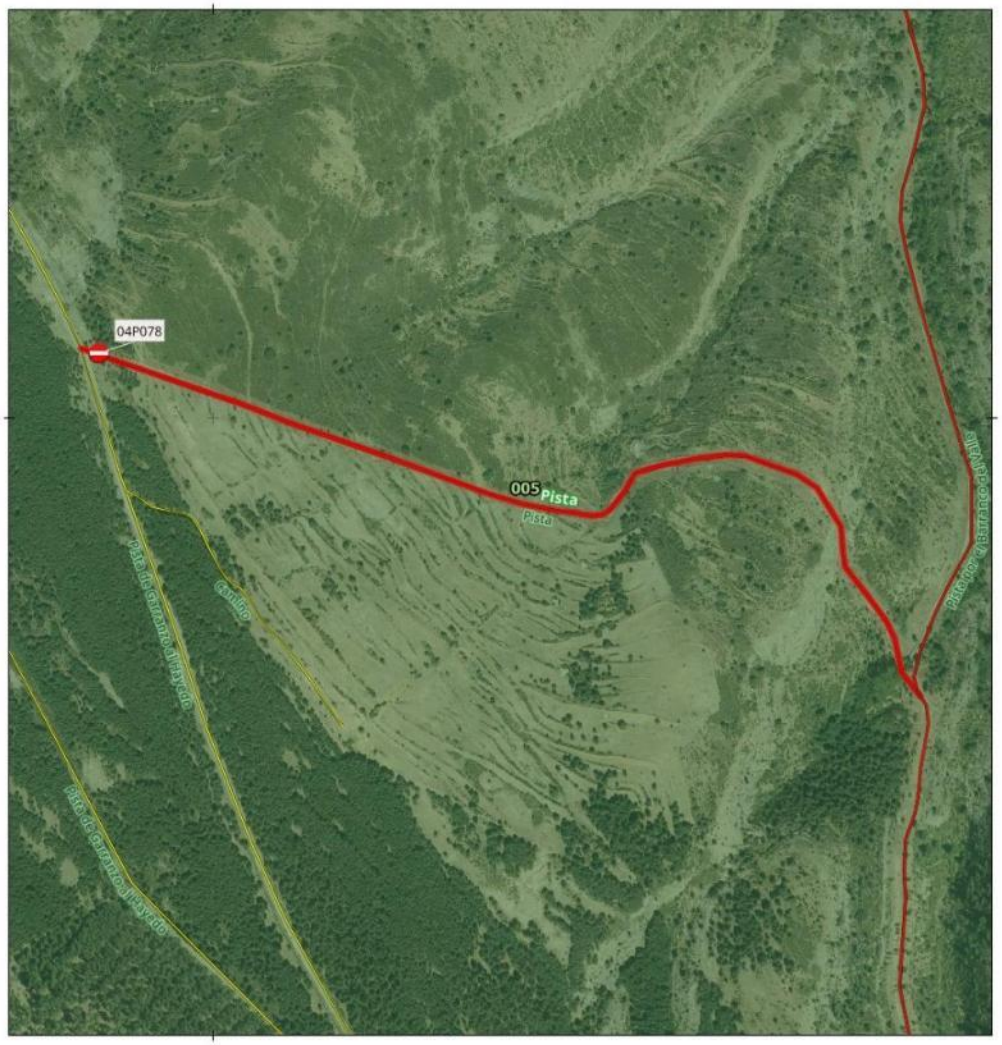

SEÑAL - PISTA TRAMO:
04P078

Denominación: Pista

MUP: 005 MINGONES Y AGREGADOS

ENTIDAD PROPIETARIA: Ayuntamiento de Enciso

Localización: Enciso

SEÑAL DE INICIO 04P078	SEÑAL DE FIN Sin señal
Coordenada XY 559892.74 4662060.76	Coordenada XY



90 0 90 m

Escala Mapa Principal

EPSG: 25830 ETRS89 UTM ZONA 30N
Ortofoto PNOA 2023 (IDERioja)

DOCUMENTO FIRMADO ELECTRÓNICAMENTE en formato PDF/A 1.7 Firma PAdES. Custodiado en repositorio seguro del Gobierno de La Rioja.

Expediente	Tipo	Procedimiento	Nº Documento
00860-2026/071773	Resolución	Solicitudes y remisiones generales	2026/0559032

Cargo	Firmante / Observaciones	Fecha/hora
1 Director General	Ignacio Sáenz de Urturi Sánchez	05/06/2026 12:33:05
2 **SELLADO ELECTRÓNICAMENTE** por Gobierno de La Rioja con CSV: **8MG34ASFDVHGO6F** Dirección de verificación: https://www.larioja.org/verificacion		05/06/2026 12:33:31

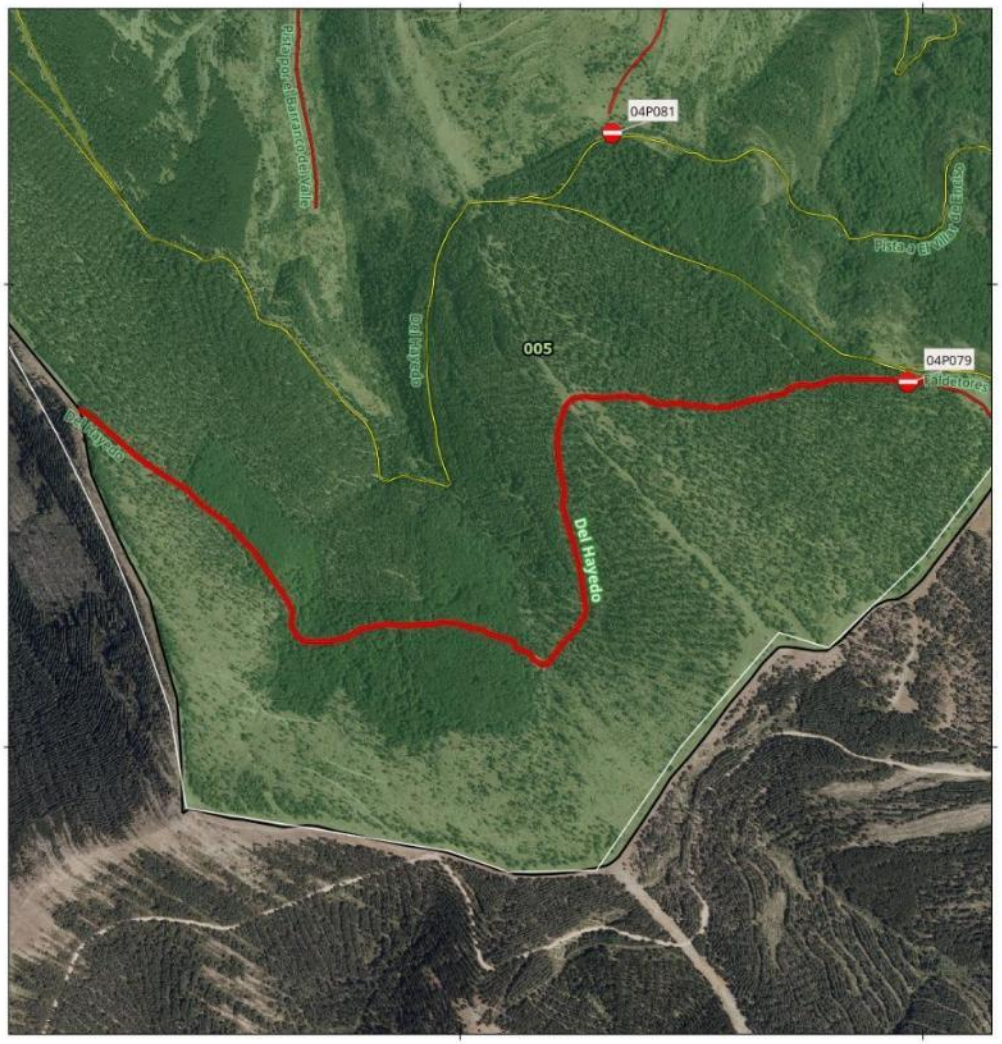

SEÑAL - PISTA TRAMO:
04P079

Denominación: **Del Hayedo**

MUP: 005 MINGONES Y AGREGADOS

ENTIDAD PROPIETARIA: Ayuntamiento de Enciso

Localización: Enciso

SEÑAL DE INICIO 04P079	SEÑAL DE FIN Sin señal
Coordenada XY 561967.69 4660788.7	Coordenada XY

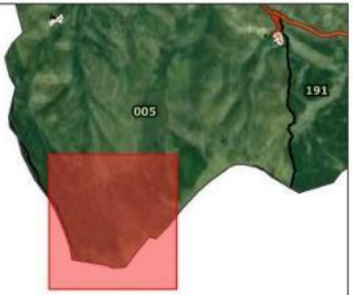

200 0 200 m

Escala Mapa Principal

EPSG: 25830 ETRS89 UTM ZONA 30N
Ortofoto PNOA 2023 (IDERioja)

DOCUMENTO FIRMADO ELECTRÓNICAMENTE en formato PDF/A 1.7 Firma PAdES. Custodiado en repositorio seguro del Gobierno de La Rioja.

Expediente	Tipo	Procedimiento	Nº Documento
00860-2026/071773	Resolución	Solicitudes y remisiones generales	2026/0559032
Cargo		**Firmante / Observaciones**	**Fecha/hora**
1 Director General		Ignacio Sáenz de Urturi Sánchez	05/06/2026 12:33:05
2 **SELLADO ELECTRÓNICAMENTE**	por Gobierno de La Rioja con CSV: **8MG34ASFDVHGO6F**	Dirección de verificación: https://www.larioja.org/verificacion	05/06/2026 12:33:31

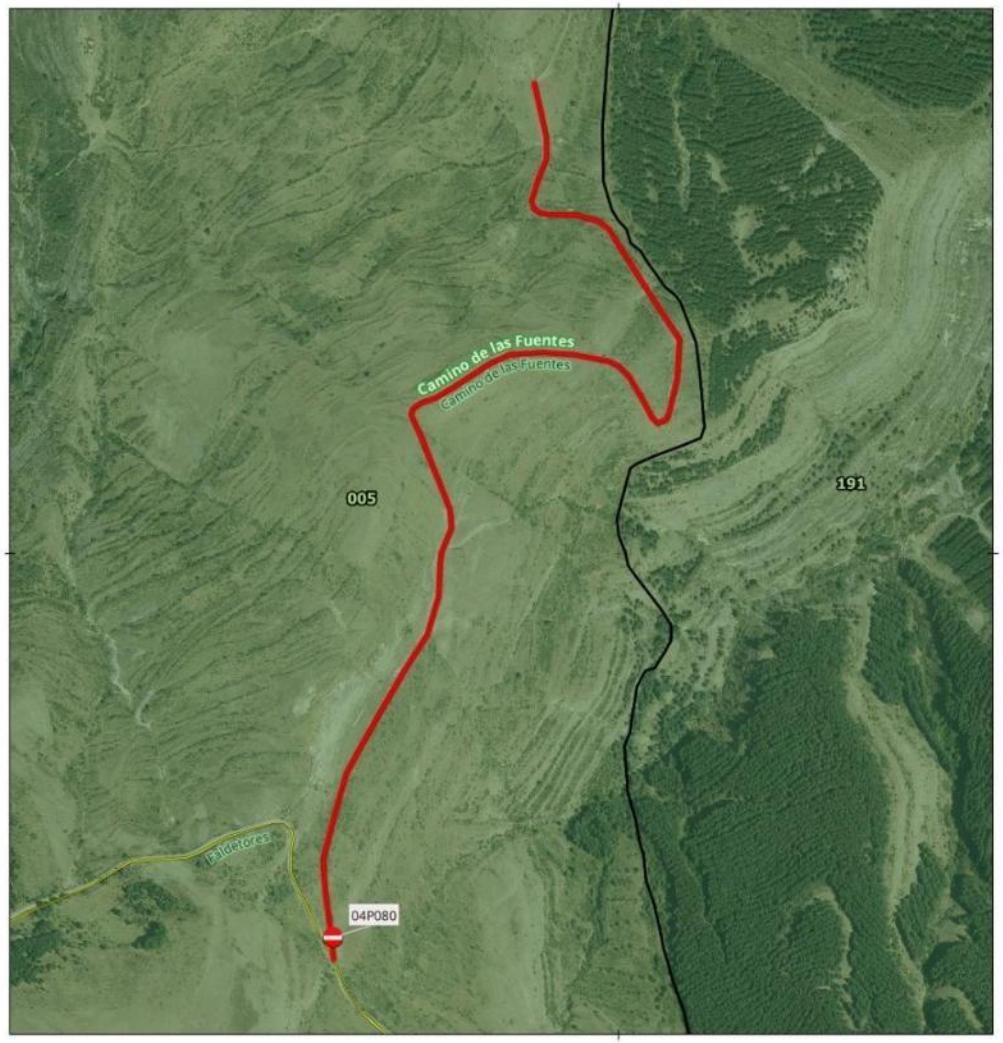

SEÑAL - PISTA TRAMO:
04P080

Denominación: Camino de las Fuentes

MUP: 005 MINGONES Y AGREGADOS

ENTIDAD PROPIETARIA: Ayuntamiento de Enciso

Localización: Enciso

SEÑAL DE INICIO 04P080	SEÑAL DE FIN Sin señal
Coordenada XY 563672.48 4661560	Coordenada XY



100 0 100 m

Escala Mapa Principal

EPSG: 25830 ETRS89 UTM ZONA 30N
Ortofoto PNOA 2023 (IDERioja)

DOCUMENTO FIRMADO ELECTRÓNICAMENTE en formato PDF/A 1.7 Firma PAdES. Custodiado en repositorio seguro del Gobierno de La Rioja.

Expediente	Tipo	Procedimiento	Nº Documento
00860-2026/071773	Resolución	Solicitudes y remisiones generales	2026/0559032

Cargo	Firmante / Observaciones	Fecha/hora
1 Director General	Ignacio Sáenz de Urturi Sánchez	05/06/2026 12:33:05
2 **SELLADO ELECTRÓNICAMENTE** por Gobierno de La Rioja con CSV: **8MG34ASFDVHGO6F** Dirección de verificación: https://www.larioja.org/verificacion		05/06/2026 12:33:31

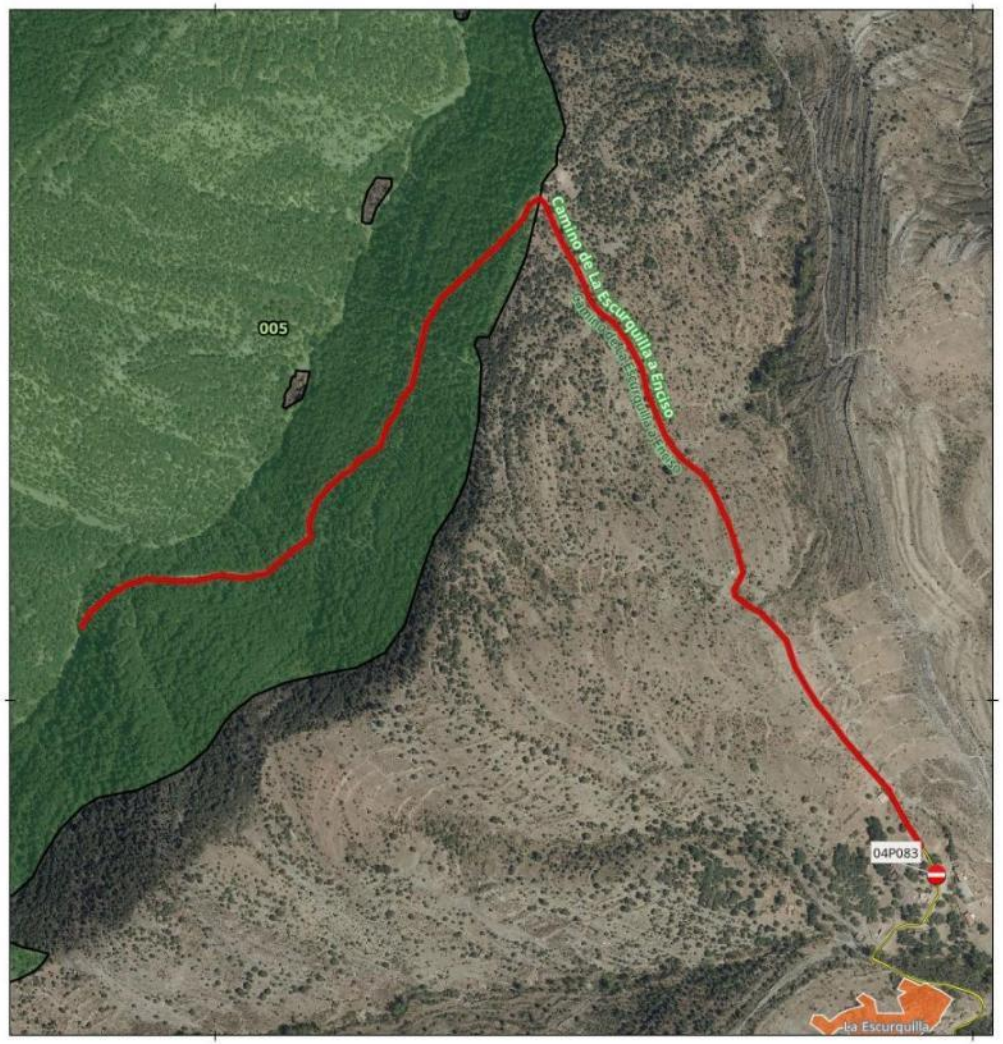

SEÑAL - PISTA TRAMO:
04P083

Denominación: Camino de La Escurquilla a Enciso

MUP: 005 MINGONES Y AGREGADOS

ENTIDAD PROPIETARIA: Ayuntamiento de Enciso

Localización: Enciso

SEÑAL DE INICIO	SEÑAL DE FIN
04P083	Sin señal
Coordenada XY	Coordenada XY
558952.56 4667769.53	



100 0 100 m

Escala Mapa Principal

EPSG: 25830 ETRS89 UTM ZONA 30N
Ortofoto PNOA 2023 (IDERioja)

DOCUMENTO FIRMADO ELECTRÓNICAMENTE en formato PDF/A 1.7 Firma PAdES. Custodiado en repositorio seguro del Gobierno de La Rioja.

Expediente	Tipo	Procedimiento	Nº Documento
00860-2026/071773	Resolución	Solicitudes y remisiones generales	2026/0559032

Cargo	Firmante / Observaciones	Fecha/hora
1 Director General	Ignacio Sáenz de Urturi Sánchez	05/06/2026 12:33:05
2 **SELLADO ELECTRÓNICAMENTE** por Gobierno de La Rioja con CSV: **8MG34ASFDVHGO6F** Dirección de verificación: https://www.larioja.org/verificacion		05/06/2026 12:33:31



SEÑAL - PISTA TRAMO:
04P226-04P076

Denominación: De Lería

MUP: 005 MINGONES Y AGREGADOS

ENTIDAD PROPIETARIA: Ayuntamiento de Enciso

Localización: Enciso

SEÑAL DE INICIO 04P226	SEÑAL DE FIN 04P076
Coordenada XY 555584.79 4666730.21	Coordenada XY 555963.29 4665993.6

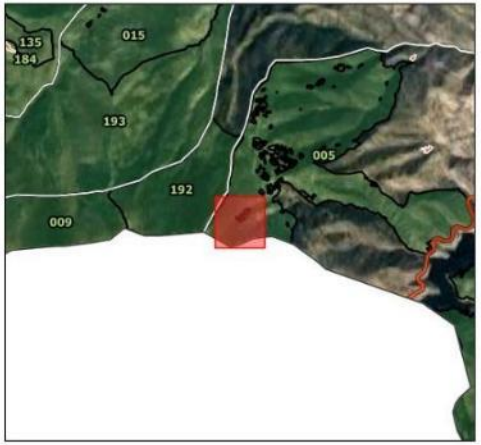

80 0 80 m

Escala Mapa Principal

EPSG: 25830 ETRS89 UTM ZONA 30N
Ortofoto PNOA 2023 (IDERioja)

DOCUMENTO FIRMADO ELECTRÓNICAMENTE en formato PDF/A 1.7 Firma PAdES. Custodiado en repositorio seguro del Gobierno de La Rioja.

Expediente	Tipo	Procedimiento	Nº Documento
00860-2026/071773	Resolución	Solicitudes y remisiones generales	2026/0559032

Cargo	Firmante / Observaciones	Fecha/hora
1 Director General	Ignacio Sáenz de Urturi Sánchez	05/06/2026 12:33:05
2 **SELLADO ELECTRÓNICAMENTE** por Gobierno de La Rioja con CSV: **8MG34ASFDVHGO6F** Dirección de verificación: https://www.larioja.org/verificacion		05/06/2026 12:33:31



SEÑAL - PISTA TRAMO:
04P227

Denominación: **Del Hayedo**

MUP: 005 MINGONES Y AGREGADOS

ENTIDAD PROPIETARIA: Ayuntamiento de Enciso

Localización: Enciso

SEÑAL DE INICIO	SEÑAL DE FIN
04P227	Sin señal
Coordenada XY	Coordenada XY
562230.85 4660643.21	

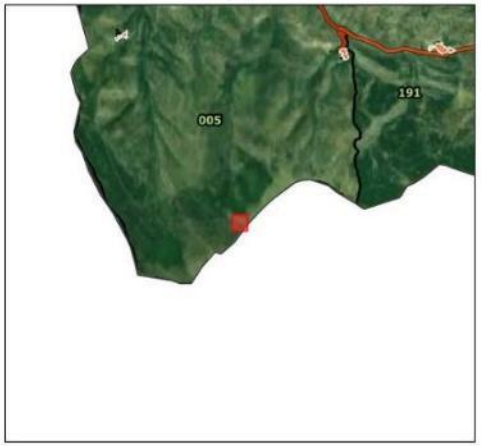

20 0 20 m

Escala Mapa Principal

EPSG: 25830 ETRS89 UTM ZONA 30N
Ortofoto PNOA 2023 (IDERioja)

DOCUMENTO FIRMADO ELECTRÓNICAMENTE en formato PDF/A 1.7 Firma PAdES. Custodiado en repositorio seguro del Gobierno de La Rioja.

Expediente	Tipo	Procedimiento	Nº Documento
00860-2026/071773	Resolución	Solicitudes y remisiones generales	2026/0559032

Cargo	Firmante / Observaciones	Fecha/hora
1 Director General	Ignacio Sáenz de Urturi Sánchez	05/06/2026 12:33:05
2 **SELLADO ELECTRÓNICAMENTE** por Gobierno de La Rioja con CSV: **8MG34ASFDVHGO6F** Dirección de verificación: https://www.larioja.org/verificacion		05/06/2026 12:33:31

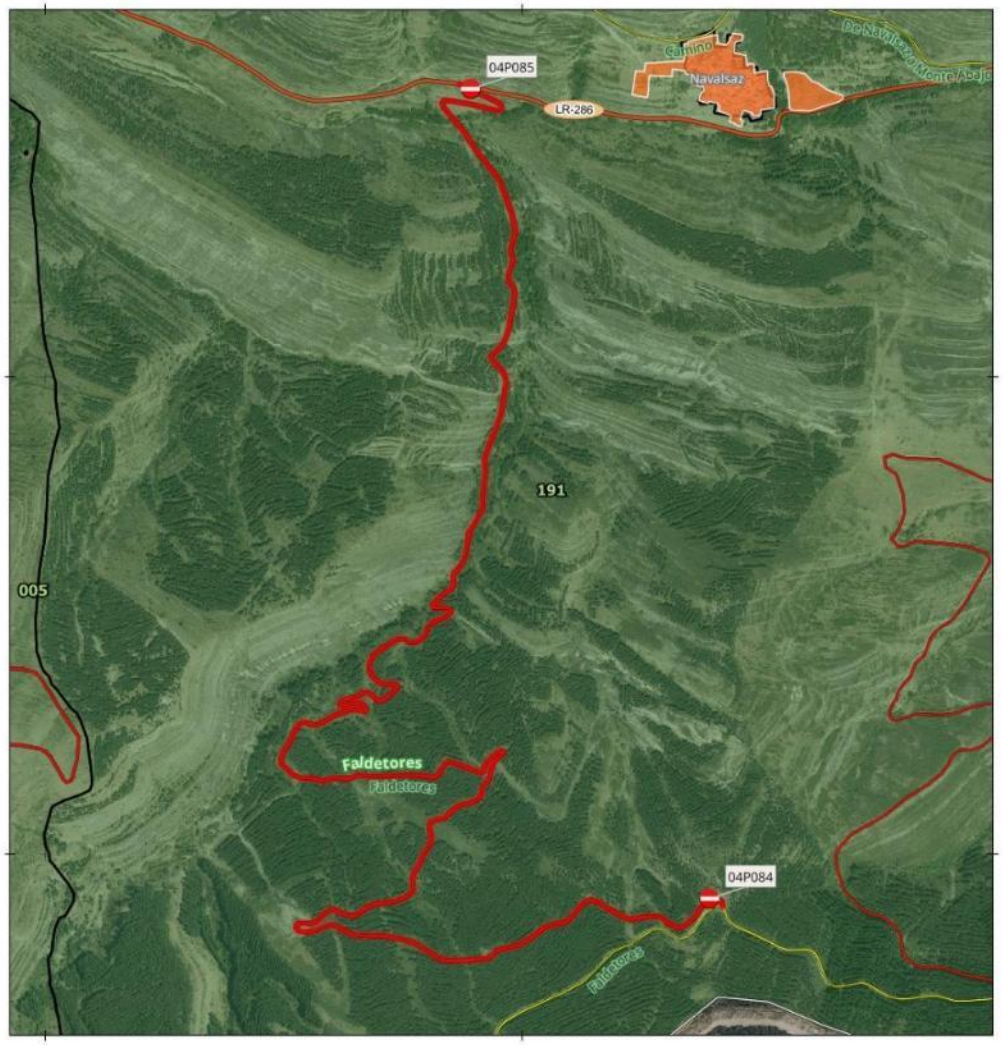

SEÑAL - PISTA TRAMO:
04P085-04P084

Denominación: Faldetores

MUP: 191 POYALES

ENTIDAD PROPIETARIA: CAR

Localización: Enciso

SEÑAL DE INICIO 04P085	SEÑAL DE FIN 04P084
Coordenada XY 564892.42 4663604.53	Coordenada XY 565393.62 4661905.01



200 0 200 m

Escala Mapa Principal

EPSG: 25830 ETRS89 UTM ZONA 30N
Ortofoto PNOA 2023 (IDERioja)

DOCUMENTO FIRMADO ELECTRÓNICAMENTE en formato PDF/A 1.7 Firma PAdES. Custodiado en repositorio seguro del Gobierno de La Rioja.

Expediente	Tipo	Procedimiento	Nº Documento
00860-2026/071773	Resolución	Solicitudes y remisiones generales	2026/0559032
Cargo		**Firmante / Observaciones**	**Fecha/hora**
1 Director General		Ignacio Sáenz de Urturi Sánchez	05/06/2026 12:33:05
2 **SELLADO ELECTRÓNICAMENTE**	por Gobierno de La Rioja con CSV: **8MG34ASFDVHGO6F**	Dirección de verificación: https://www.larioja.org/verificacion	05/06/2026 12:33:31

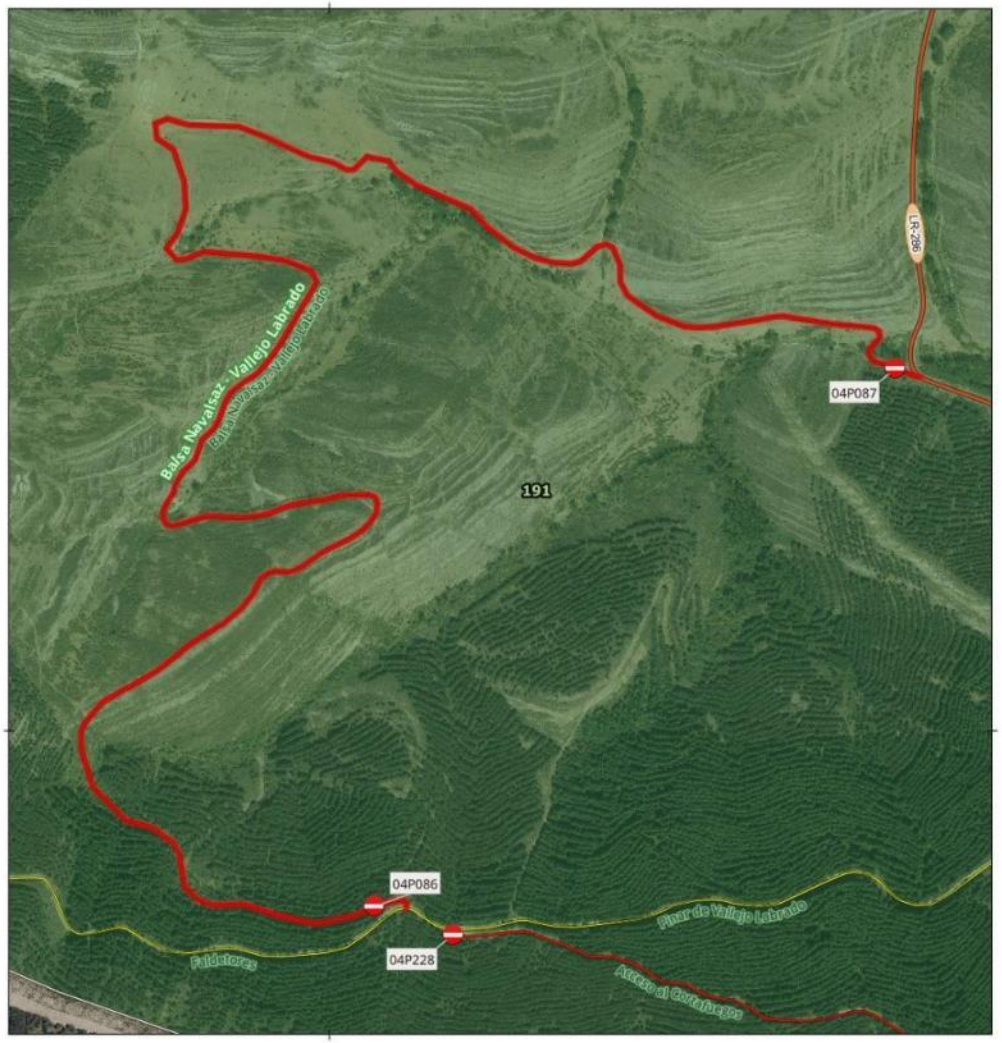

SEÑAL - PISTA TRAMO:
04P086-04P087

Denominación: Balsa Navalsaz - Vallejo Labrado

MUP: 191 POYALES

ENTIDAD PROPIETARIA: CAR

Localización: Enciso

SEÑAL DE INICIO 04P086	SEÑAL DE FIN 04P087
Coordenada XY 566060.48 4661759.52	Coordenada XY 566773.34 4662496.12



100 0 100 m

Escala Mapa Principal

EPSG: 25830 ETRS89 UTM ZONA 30N
Ortofoto PNOA 2023 (IDERioja)

DOCUMENTO FIRMADO ELECTRÓNICAMENTE en formato PDF/A 1.7 Firma PAdES. Custodiado en repositorio seguro del Gobierno de La Rioja.

Expediente	Tipo	Procedimiento	Nº Documento
00860-2026/071773	Resolución	Solicitudes y remisiones generales	2026/0559032

Cargo	Firmante / Observaciones	Fecha/hora
1 Director General	Ignacio Sáenz de Urturi Sánchez	05/06/2026 12:33:05
2 **SELLADO ELECTRÓNICAMENTE** por Gobierno de La Rioja con CSV: **8MG34ASFDVHGO6F** Dirección de verificación: https://www.larioja.org/verificacion		05/06/2026 12:33:31

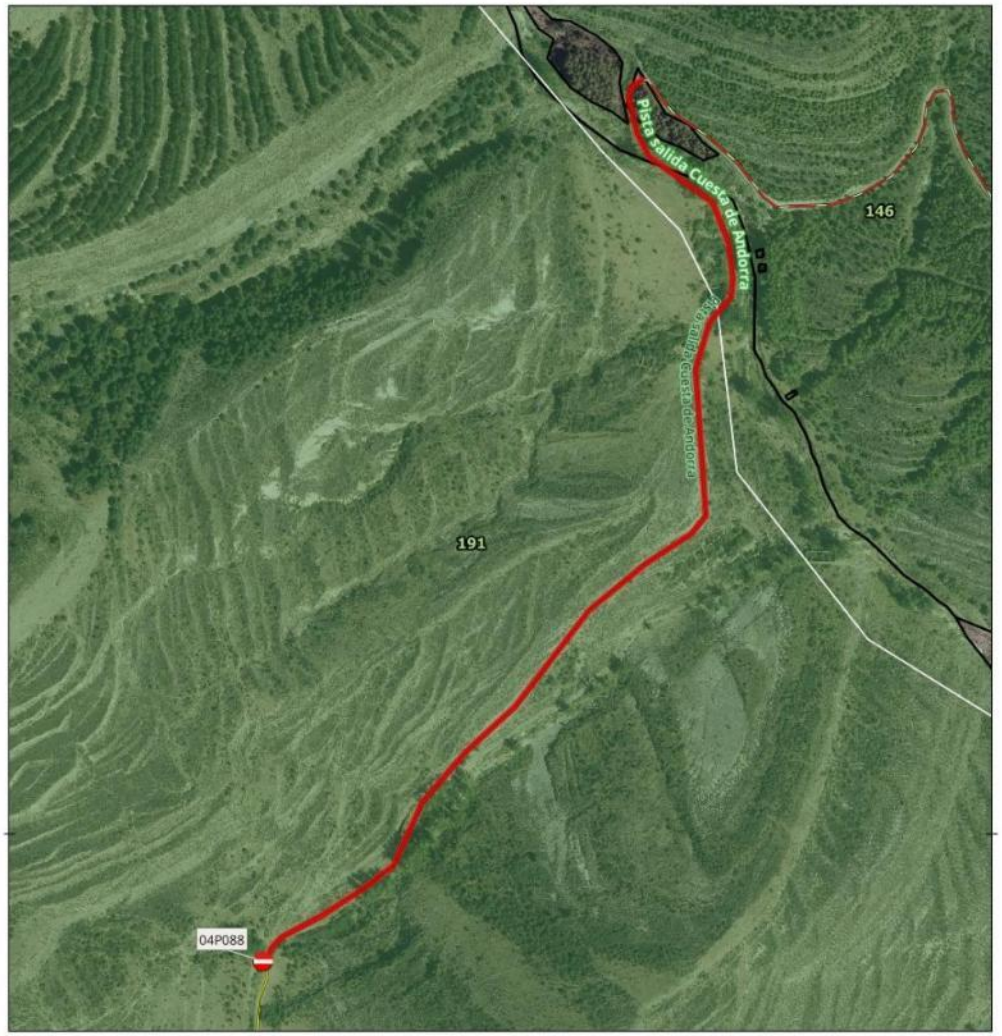

SEÑAL - PISTA TRAMO:
04P088

Denominación: **Pista salida Cuesta de Andorra**

MUP: 191 POYALES

ENTIDAD PROPIETARIA: CAR

Localización: Enciso

SEÑAL DE INICIO	SEÑAL DE FIN
04P088	Sin señal
Coordenada XY	Coordenada XY
566396.57 4663913.2	



60 0 60 m

Escala Mapa Principal

EPSG: 25830 ETRS89 UTM ZONA 30N
Ortofoto PNOA 2023 (IDERioja)

DOCUMENTO FIRMADO ELECTRÓNICAMENTE en formato PDF/A 1.7 Firma PAdES. Custodiado en repositorio seguro del Gobierno de La Rioja.

Expediente	Tipo	Procedimiento	Nº Documento
00860-2026/071773	Resolución	Solicitudes y remisiones generales	2026/0559032
Cargo		**Firmante / Observaciones**	**Fecha/hora**
1 Director General		Ignacio Sáenz de Urturi Sánchez	05/06/2026 12:33:05
2 **SELLADO ELECTRÓNICAMENTE**	por Gobierno de La Rioja con CSV: **8MG34ASFDVHGO6F**	Dirección de verificación: https://www.larioja.org/verificacion	05/06/2026 12:33:31

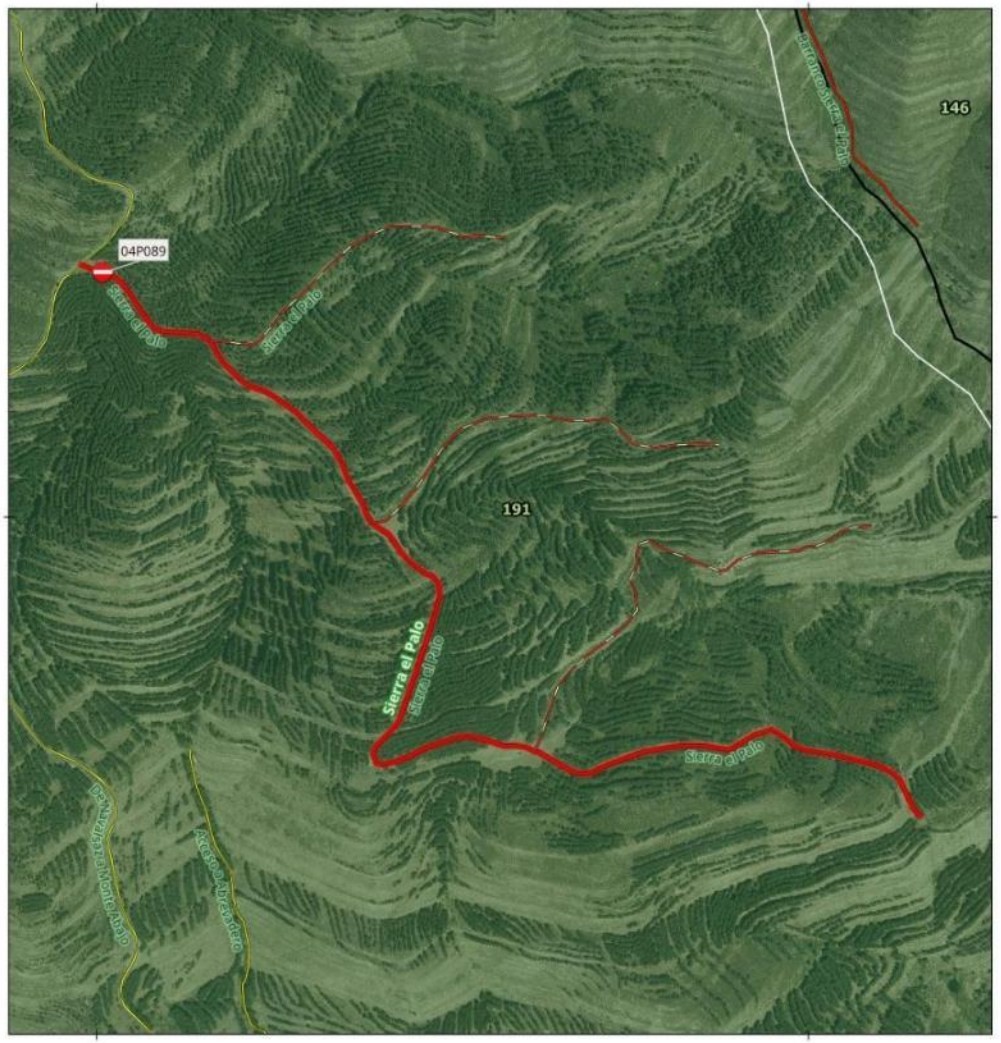

SEÑAL - PISTA TRAMO:
04P089

Denominación: Sierra el Palo

MUP: 191 POYALES

ENTIDAD PROPIETARIA: CAR

Localización: Enciso

SEÑAL DE INICIO 04P089	SEÑAL DE FIN Sin señal
Coordenada XY 565007.44 4665344.3	Coordenada XY



100 0 100 m

Escala Mapa Principal

EPSG: 25830 ETRS89 UTM ZONA 30N
Ortofoto PNOA 2023 (IDERioja)

DOCUMENTO FIRMADO ELECTRÓNICAMENTE en formato PDF/A 1.7 Firma PAdES. Custodiado en repositorio seguro del Gobierno de La Rioja.

Expediente	Tipo	Procedimiento	Nº Documento
00860-2026/071773	Resolución	Solicitudes y remisiones generales	2026/0559032
Cargo		**Firmante / Observaciones**	**Fecha/hora**
1 Director General		Ignacio Sáenz de Urturi Sánchez	05/06/2026 12:33:05
2 **SELLADO ELECTRÓNICAMENTE**	por Gobierno de La Rioja con CSV: **8MG34ASFDVHGO6F**	Dirección de verificación: https://www.larioja.org/verificacion	05/06/2026 12:33:31

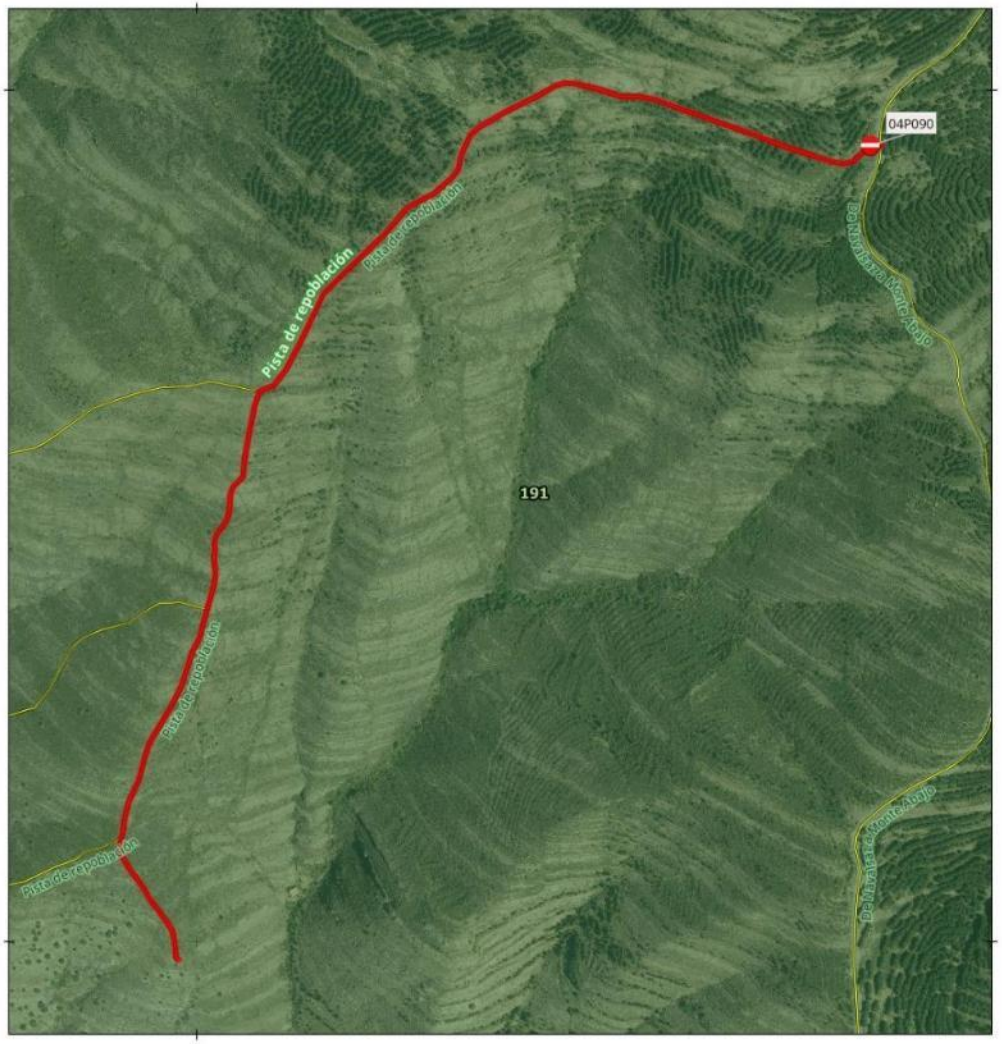

SEÑAL - PISTA TRAMO:
04P090

Denominación: Pista de repoblación

MUP: 191 POYALES

ENTIDAD PROPIETARIA: CAR

Localización: Enciso

SEÑAL DE INICIO 04P090	SEÑAL DE FIN Sin señal
Coordenada XY 564790 4665934.48	Coordenada XY



100 0 100 m

Escala Mapa Principal

EPSG: 25830 ETRS89 UTM ZONA 30N
Ortofoto PNOA 2023 (IDERioja)

DOCUMENTO FIRMADO ELECTRÓNICAMENTE en formato PDF/A 1.7 Firma PAdES. Custodiado en repositorio seguro del Gobierno de La Rioja.

Expediente	Tipo	Procedimiento	Nº Documento
00860-2026/071773	Resolución	Solicitudes y remisiones generales	2026/0559032

Cargo	Firmante / Observaciones	Fecha/hora
1 Director General	Ignacio Sáenz de Urturi Sánchez	05/06/2026 12:33:05
2 **SELLADO ELECTRÓNICAMENTE** por Gobierno de La Rioja con CSV: **8MG34ASFDVHGO6F** Dirección de verificación: https://www.larioja.org/verificacion		05/06/2026 12:33:31



SEÑAL - PISTA TRAMO:
04P228

Denominación: Acceso al Cortafuegos

MUP: 191 POYALES

ENTIDAD PROPIETARIA: CAR

Localización: Enciso

SEÑAL DE INICIO 04P228	SEÑAL DE FIN Sin señal
Coordenada XY 566168.22 4661719.83	Coordenada XY



90 0 90 m

Escala Mapa Principal

EPSG: 25830 ETRS89 UTM ZONA 30N
Ortofoto PNOA 2023 (IDERioja)

DOCUMENTO FIRMADO ELECTRÓNICAMENTE en formato PDF/A 1.7 Firma PAdES. Custodiado en repositorio seguro del Gobierno de La Rioja.

Expediente	Tipo	Procedimiento	Nº Documento
00860-2026/071773	Resolución	Solicitudes y remisiones generales	2026/0559032

Cargo	Firmante / Observaciones	Fecha/hora
1 Director General	Ignacio Sáenz de Urturi Sánchez	05/06/2026 12:33:05
2 **SELLADO ELECTRÓNICAMENTE** por Gobierno de La Rioja con CSV: **8MG34ASFDVHGO6F** Dirección de verificación: https://www.larioja.org/verificacion		05/06/2026 12:33:31

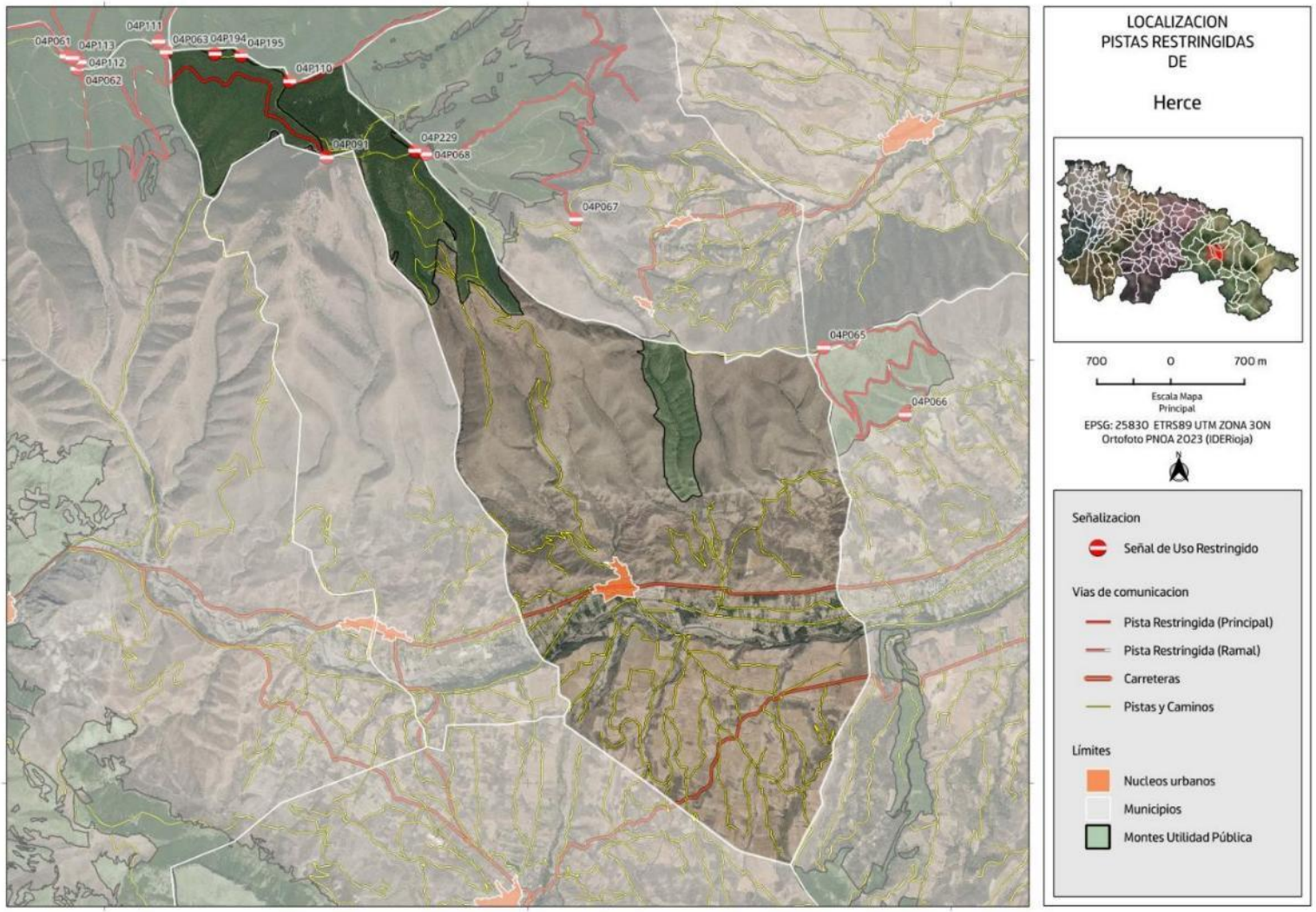

DOCUMENTO FIRMADO ELECTRÓNICAMENTE en formato PDF/A 1.7 Firma PAdES. Custodiado en repositorio seguro del Gobierno de La Rioja.

Expediente	Tipo	Procedimiento	Nº Documento
00860-2026/071773	Resolución	Solicitudes y remisiones generales	2026/0559032

Cargo	Firmante / Observaciones	Fecha/hora
1 Director General	Ignacio Sáenz de Urturi Sánchez	05/06/2026 12:33:05
2 **SELLADO ELECTRÓNICAMENTE** por Gobierno de La Rioja con CSV: **8MG34ASFDVHGO6F** Dirección de verificación: https://www.larioja.org/verificacion		05/06/2026 12:33:31



SEÑAL - PISTA TRAMO:
04P091

Denominación: Valdemartín y Sierra La Hez

MUP: 008 VALDEMARTIN

ENTIDAD PROPIETARIA: Ayuntamiento de Herce

Localización: Herce

SEÑAL DE INICIO	SEÑAL DE FIN
04P091	Sin señal
Coordenada XY	Coordenada XY
566098.63 4677920.02	



100 0 100 m

Escala Mapa Principal

EPSG: 25830 ETRS89 UTM ZONA 30N
Ortofoto PNOA 2023 (IDERioja)

DOCUMENTO FIRMADO ELECTRÓNICAMENTE en formato PDF/A 1.7 Firma PAdES. Custodiado en repositorio seguro del Gobierno de La Rioja.

Expediente	Tipo	Procedimiento	Nº Documento
00860-2026/071773	Resolución	Solicitudes y remisiones generales	2026/0559032
Cargo		**Firmante / Observaciones**	**Fecha/hora**
1 Director General		Ignacio Sáenz de Urturi Sánchez	05/06/2026 12:33:05
2 **SELLADO ELECTRÓNICAMENTE**	por Gobierno de La Rioja con CSV: **8MG34ASFDVHGO6F**	Dirección de verificación: https://www.larioja.org/verificacion	05/06/2026 12:33:31

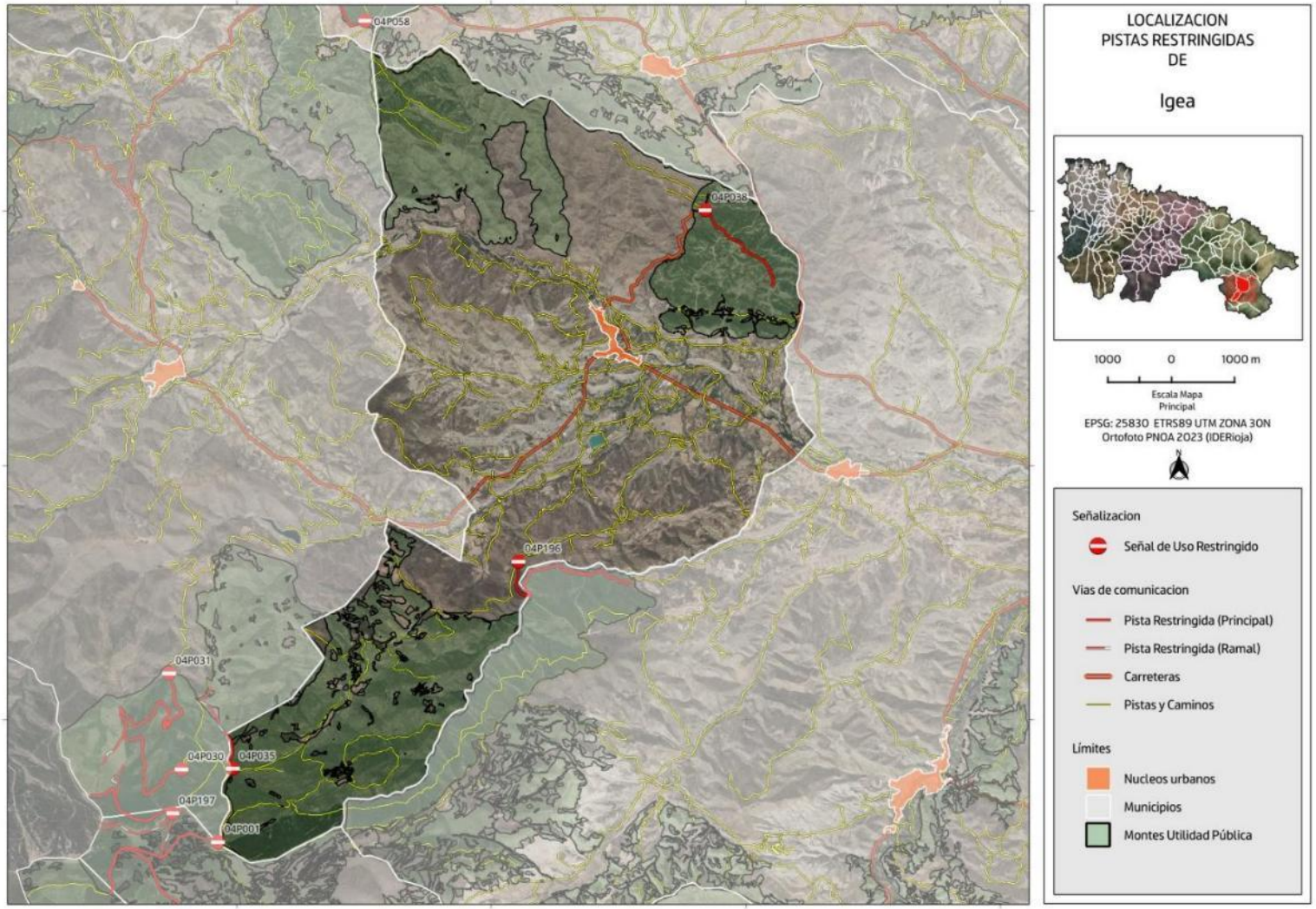

DOCUMENTO FIRMADO ELECTRÓNICAMENTE en formato PDF/A 1.7 Firma PAdES. Custodiado en repositorio seguro del Gobierno de La Rioja.

Expediente	Tipo	Procedimiento	Nº Documento
00860-2026/071773	Resolución	Solicitudes y remisiones generales	2026/0559032

Cargo	Firmante / Observaciones	Fecha/hora
1 Director General	Ignacio Sáenz de Urturi Sánchez	05/06/2026 12:33:05
2 **SELLADO ELECTRÓNICAMENTE** por Gobierno de La Rioja con CSV: **8MG34ASFDVHGO6F** Dirección de verificación: https://www.larioja.org/verificacion		05/06/2026 12:33:31



SEÑAL - PISTA TRAMO:
04P038

Denominación: **Pista Cortafuegos al muladar**

MUP: 156 DEHESA DE SIERRA MALA Y AGREGADOS

ENTIDAD PROPIETARIA: Ayuntamiento de Igea

Localización: Igea

SEÑAL DE INICIO 04P038	SEÑAL DE FIN Sin señal
Coordenada XY 583362.02 4660018.92	Coordenada XY



100 0 100 m

Escala Mapa Principal

EPSG: 25830 ETRS89 UTM ZONA 30N
Ortofoto PNOA 2023 (IDERioja)

DOCUMENTO FIRMADO ELECTRÓNICAMENTE en formato PDF/A 1.7 Firma PAdES. Custodiado en repositorio seguro del Gobierno de La Rioja.

Expediente	Tipo	Procedimiento	Nº Documento
00860-2026/071773	Resolución	Solicitudes y remisiones generales	2026/0559032

Cargo	Firmante / Observaciones	Fecha/hora
1 Director General	Ignacio Sáenz de Urturi Sánchez	05/06/2026 12:33:05
2 **SELLADO ELECTRÓNICAMENTE** por Gobierno de La Rioja con CSV: **8MG34ASFDVHGO6F** Dirección de verificación: https://www.larioja.org/verificacion		05/06/2026 12:33:31

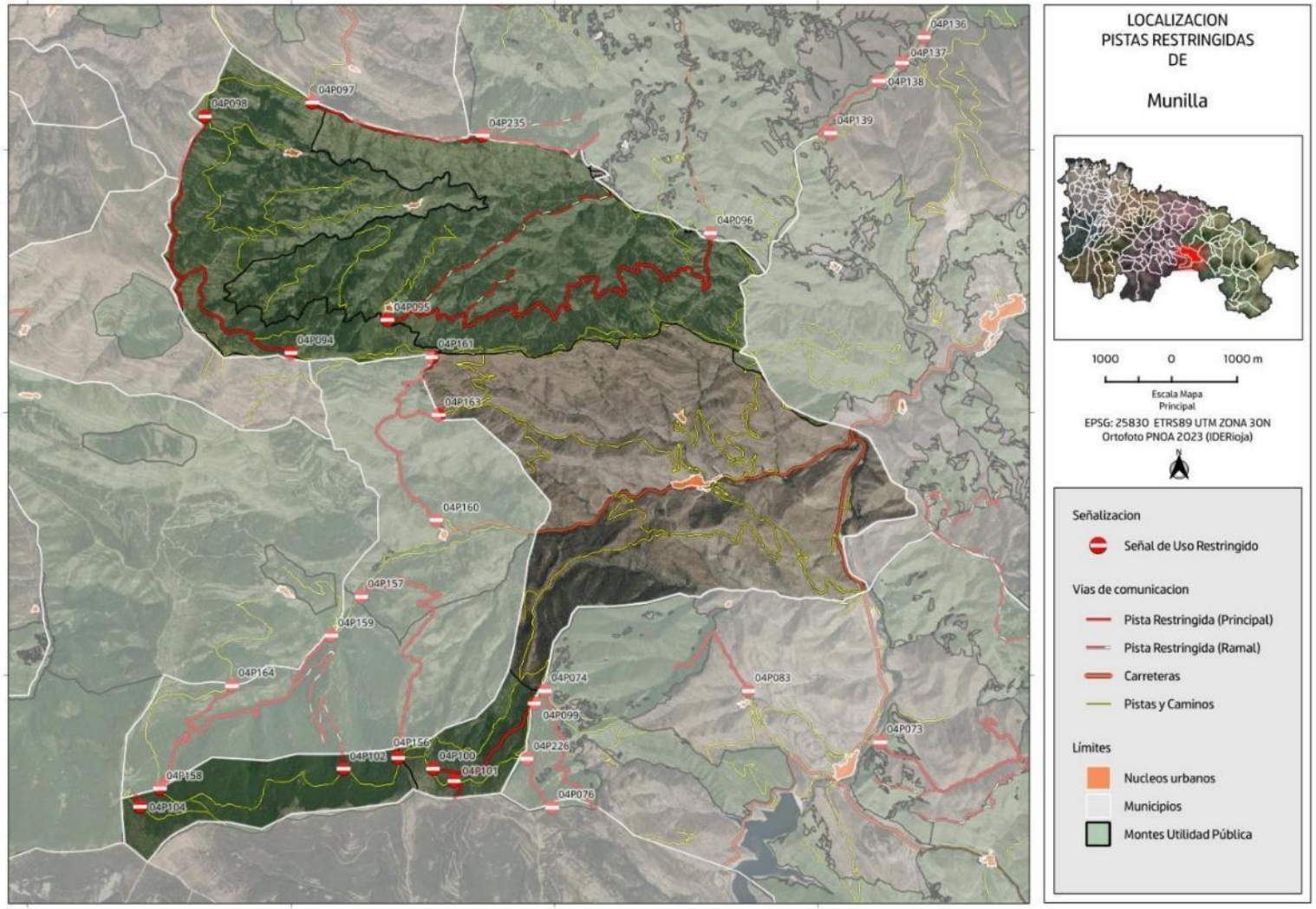

DOCUMENTO FIRMADO ELECTRÓNICAMENTE en formato PDF/A 1.7 Firma PAdES. Custodiado en repositorio seguro del Gobierno de La Rioja.

Expediente	Tipo	Procedimiento	Nº Documento
00860-2026/071773	Resolución	Solicitudes y remisiones generales	2026/0559032
Cargo		**Firmante / Observaciones**	**Fecha/hora**
1 Director General		Ignacio Sáenz de Urturi Sánchez	05/06/2026 12:33:05
2 **SELLADO ELECTRÓNICAMENTE**	por Gobierno de La Rioja con CSV: **8MG34ASFDVHGO6F**	Dirección de verificación: https://www.larioja.org/verificacion	05/06/2026 12:33:31



SEÑAL - PISTA TRAMO:
04P102

Denominación: Pista

MUP: 009 SANTIAGO LACUERNA

ENTIDAD PROPIETARIA: Ayuntamiento de Munilla

Localización: Munilla

SEÑAL DE INICIO	SEÑAL DE FIN
04P102	Sin señal
Coordenada XY	Coordenada XY
552795.3 4666575.23	



20 0 20 m

Escala Mapa Principal

EPSG: 25830 ETRS89 UTM ZONA 30N
Ortofoto PNOA 2023 (IDERioja)

DOCUMENTO FIRMADO ELECTRÓNICAMENTE en formato PDF/A 1.7 Firma PAdES. Custodiado en repositorio seguro del Gobierno de La Rioja.

Expediente	Tipo	Procedimiento	Nº Documento
00860-2026/071773	Resolución	Solicitudes y remisiones generales	2026/0559032
Cargo		**Firmante / Observaciones**	**Fecha/hora**
1 Director General		Ignacio Sáenz de Urturi Sánchez	05/06/2026 12:33:05
2 **SELLADO ELECTRÓNICAMENTE**	por Gobierno de La Rioja con CSV: **8MG34ASFDVHGO6F**	Dirección de verificación: https://www.larioja.org/verificacion	05/06/2026 12:33:31



SEÑAL - PISTA TRAMO:
04P104

Denominación: Acceso a refugio de La Modorra

MUP: 009 SANTIAGO LACUERNA

ENTIDAD PROPIETARIA: Ayuntamiento de Munilla

Localización: Munilla

SEÑAL DE INICIO 04P104	SEÑAL DE FIN Sin señal
Coordenada XY 549705 4666006.66	Coordenada XY



20 0 20 m

Escala Mapa Principal

EPSG: 25830 ETRS89 UTM ZONA 30N
Ortofoto PNOA 2023 (IDERioja)

DOCUMENTO FIRMADO ELECTRÓNICAMENTE en formato PDF/A 1.7 Firma PAdES. Custodiado en repositorio seguro del Gobierno de La Rioja.

Expediente	Tipo	Procedimiento	Nº Documento
00860-2026/071773	Resolución	Solicitudes y remisiones generales	2026/0559032
Cargo		**Firmante / Observaciones**	**Fecha/hora**
1 Director General		Ignacio Sáenz de Urturi Sánchez	05/06/2026 12:33:05
2 **SELLADO ELECTRÓNICAMENTE**	por Gobierno de La Rioja con CSV: **8MG34ASFDVHGO6F**	Dirección de verificación: https://www.larioja.org/verificacion	05/06/2026 12:33:31

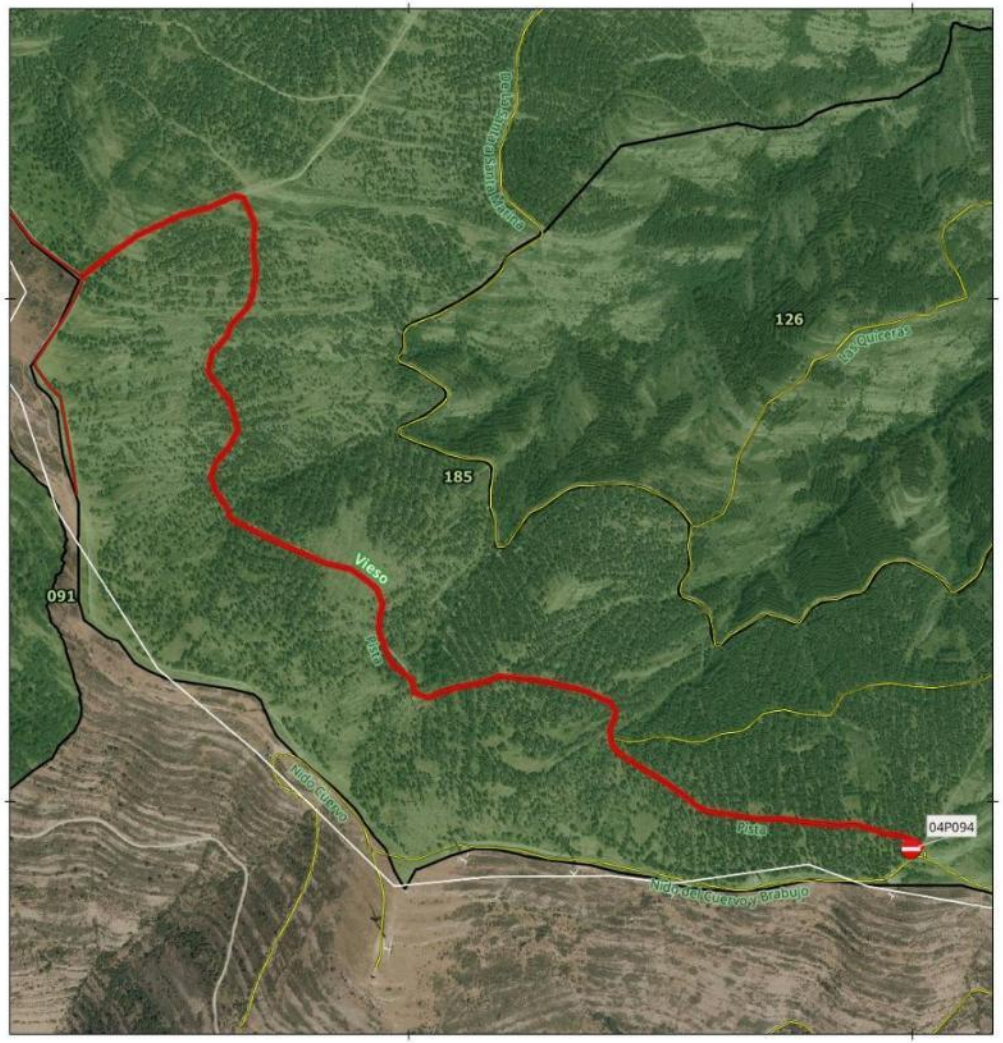

SEÑAL - PISTA TRAMO:
04P094

Denominación: Vieso

MUP: 185 LA SANTA

ENTIDAD PROPIETARIA: CAR

Localización: Munilla

SEÑAL DE INICIO	SEÑAL DE FIN
04P094	Sin señal
Coordenada XY	Coordenada XY
551997.12 4672905.68	

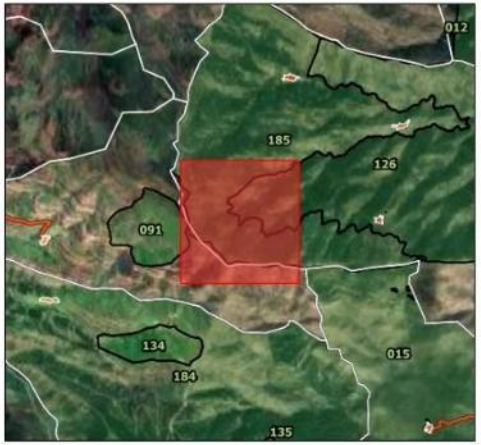

100 0 100 m

Escala Mapa Principal

EPSG: 25830 ETRS89 UTM ZONA 30N
Ortofoto PNOA 2023 (IDERioja)

DOCUMENTO FIRMADO ELECTRÓNICAMENTE en formato PDF/A 1.7 Firma PAdES. Custodiado en repositorio seguro del Gobierno de La Rioja.

Expediente	Tipo	Procedimiento	Nº Documento
00860-2026/071773	Resolución	Solicitudes y remisiones generales	2026/0559032

Cargo	Firmante / Observaciones	Fecha/hora
1 Director General	Ignacio Sáenz de Urturi Sánchez	05/06/2026 12:33:05
2 **SELLADO ELECTRÓNICAMENTE** por Gobierno de La Rioja con CSV: **8MG34ASFDVHGO6F** Dirección de verificación: https://www.larioja.org/verificacion		05/06/2026 12:33:31

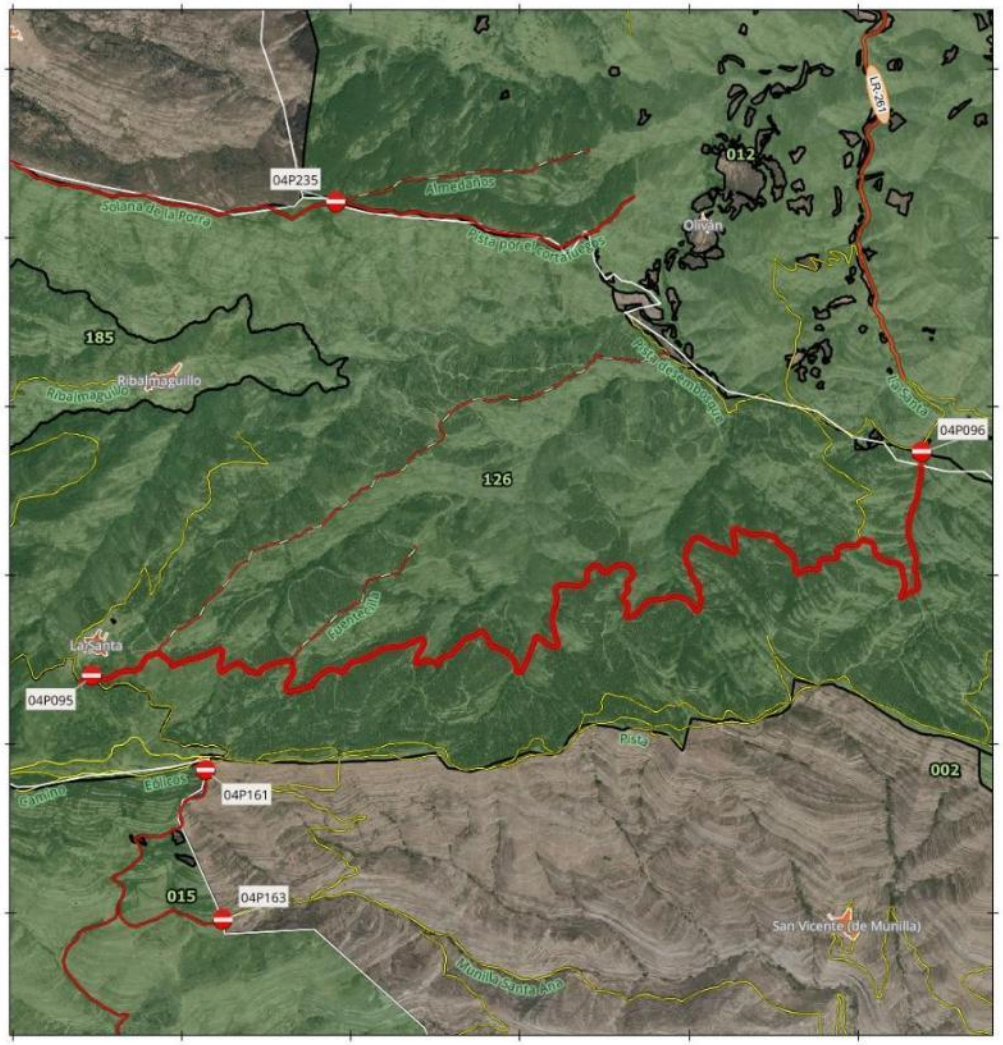

SEÑAL - PISTA TRAMO:
04P095-04P096

Denominación: Camino del Medio La Santa

MUP: 185 LA SANTA

ENTIDAD PROPIETARIA: CAR

Localización: Munilla

SEÑAL DE INICIO 04P095	SEÑAL DE FIN 04P096
Coordenada XY 553465.91 4673407.31	Coordenada XY 558377.59 4674730.89



500 0 500 m

Escala Mapa Principal

EPSG: 25830 ETRS89 UTM ZONA 30N
Ortofoto PNOA 2023 (IDERioja)

DOCUMENTO FIRMADO ELECTRÓNICAMENTE en formato PDF/A 1.7 Firma PAdES. Custodiado en repositorio seguro del Gobierno de La Rioja.

Expediente	Tipo	Procedimiento	Nº Documento
00860-2026/071773	Resolución	Solicitudes y remisiones generales	2026/0559032

Cargo	Firmante / Observaciones	Fecha/hora
1 Director General	Ignacio Sáenz de Urturi Sánchez	05/06/2026 12:33:05
2 **SELLADO ELECTRÓNICAMENTE** por Gobierno de La Rioja con CSV: **8MG34ASFDVHGO6F** Dirección de verificación: https://www.larioja.org/verificacion		05/06/2026 12:33:31

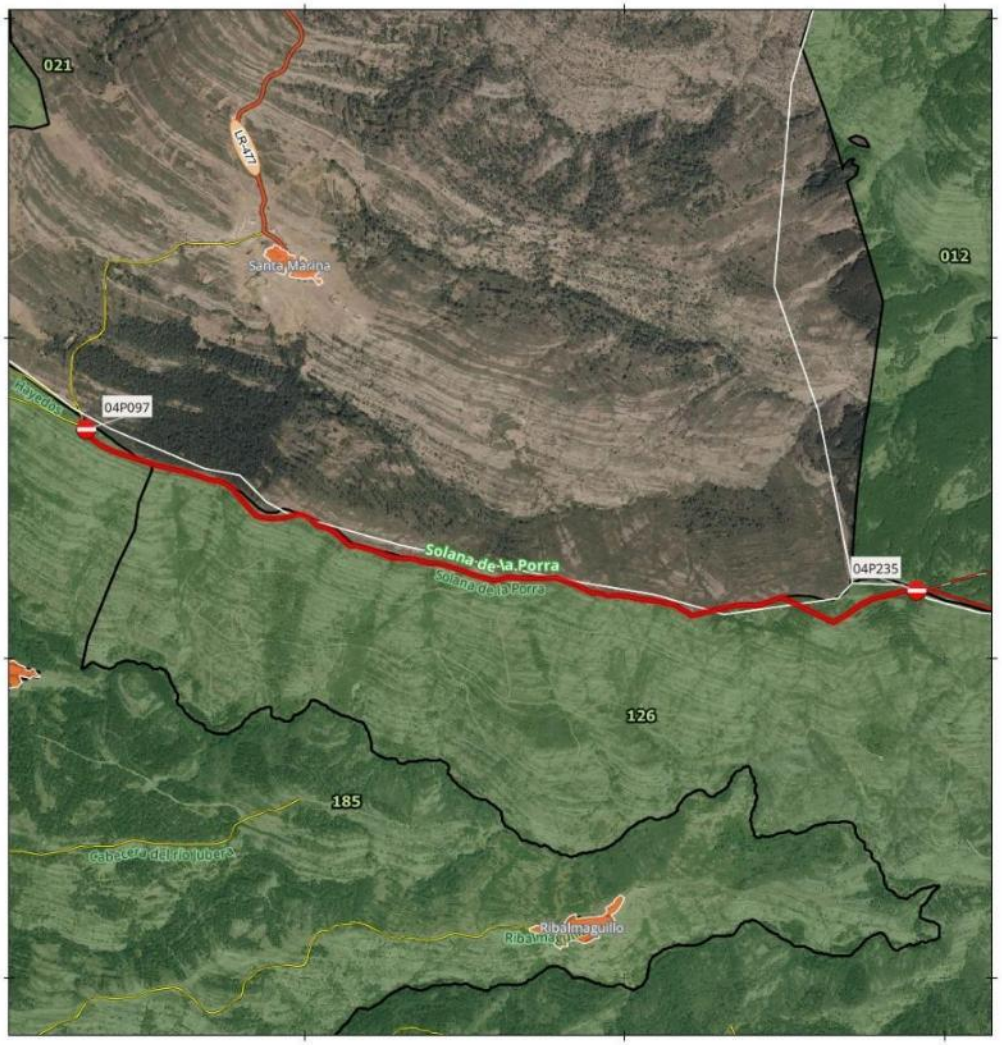

SEÑAL - PISTA TRAMO:
04P097

Denominación: Solana de la Porra

MUP: 185 LA SANTA

ENTIDAD PROPIETARIA: CAR

Localización: Munilla

SEÑAL DE INICIO	SEÑAL DE FIN
04P097	Sin señal
Coordenada XY	Coordenada XY
552316.79 4676714.78	



300 0 300 m

Escala Mapa Principal

EPSG: 25830 ETRS89 UTM ZONA 30N
Ortofoto PNOA 2023 (IDERioja)

DOCUMENTO FIRMADO ELECTRÓNICAMENTE en formato PDF/A 1.7 Firma PAdES. Custodiado en repositorio seguro del Gobierno de La Rioja.

Expediente	Tipo	Procedimiento	Nº Documento
00860-2026/071773	Resolución	Solicitudes y remisiones generales	2026/0559032

Cargo	Firmante / Observaciones	Fecha/hora
1 Director General	Ignacio Sáenz de Urturi Sánchez	05/06/2026 12:33:05
2 **SELLADO ELECTRÓNICAMENTE** por Gobierno de La Rioja con CSV: **8MG34ASFDVHGO6F** Dirección de verificación: https://www.larioja.org/verificacion		05/06/2026 12:33:31



SEÑAL - PISTA TRAMO:
04P098

Denominación: Límite municipal de Munilla

MUP: 185 LA SANTA

ENTIDAD PROPIETARIA: CAR

Localización: Munilla

SEÑAL DE INICIO 04P098	SEÑAL DE FIN Sin señal
Coordenada XY 550689.34 4676507.01	Coordenada XY

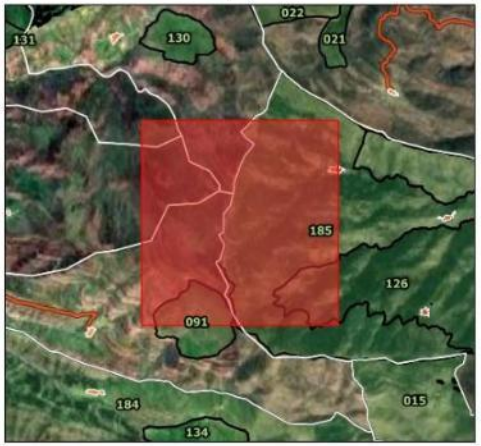

300 0 300 m

Escala Mapa Principal

EPSG: 25830 ETRS89 UTM ZONA 30N
Ortofoto PNOA 2023 (IDERioja)

DOCUMENTO FIRMADO ELECTRÓNICAMENTE en formato PDF/A 1.7 Firma PAdES. Custodiado en repositorio seguro del Gobierno de La Rioja.

Expediente	Tipo	Procedimiento	Nº Documento
00860-2026/071773	Resolución	Solicitudes y remisiones generales	2026/0559032
Cargo		**Firmante / Observaciones**	**Fecha/hora**
1 Director General		Ignacio Sáenz de Urturi Sánchez	05/06/2026 12:33:05
2 **SELLADO ELECTRÓNICAMENTE**	por Gobierno de La Rioja con CSV: **8MG34ASFDVHGO6F**	Dirección de verificación: https://www.larioja.org/verificacion	05/06/2026 12:33:31

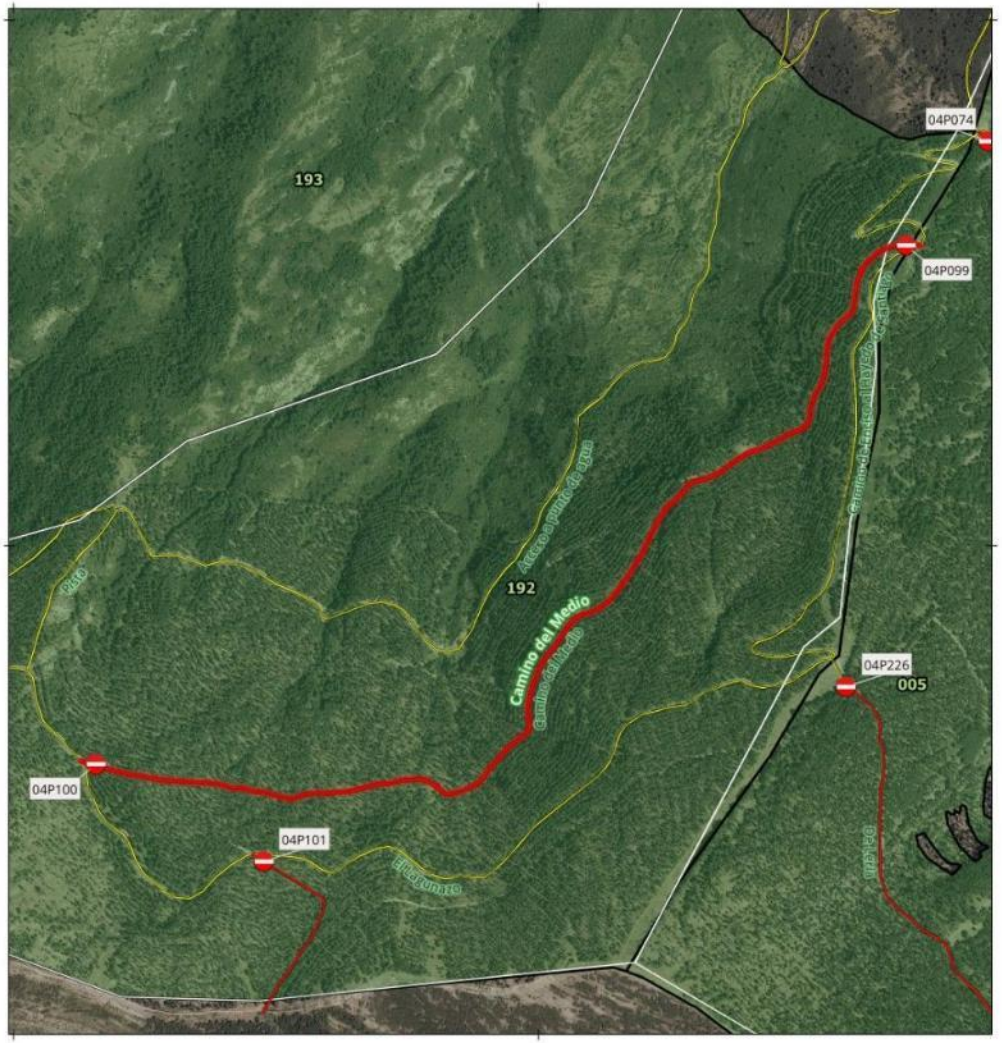

SEÑAL - PISTA TRAMO:
04P099-04P100

Denominación: Camino del Medio

MUP: 192 EL LAGUNAZO

ENTIDAD PROPIETARIA: CAR

Localización: Munilla

SEÑAL DE INICIO 04P099	SEÑAL DE FIN 04P100
Coordenada XY 555698.67 4667570.75	Coordenada XY 554156.03 4666582

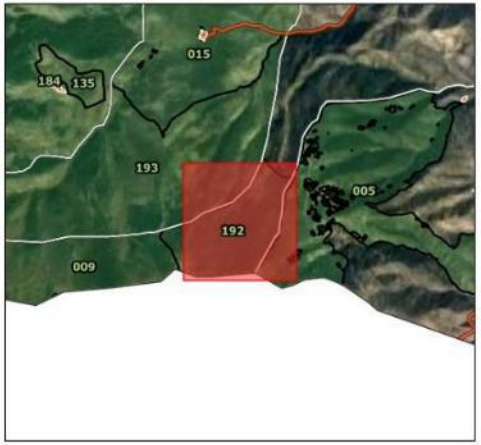

100 0 100 m

Escala Mapa Principal

EPSG: 25830 ETRS89 UTM ZONA 30N
Ortofoto PNOA 2023 (IDERioja)

DOCUMENTO FIRMADO ELECTRÓNICAMENTE en formato PDF/A 1.7 Firma PAdES. Custodiado en repositorio seguro del Gobierno de La Rioja.

Expediente	Tipo	Procedimiento	Nº Documento
00860-2026/071773	Resolución	Solicitudes y remisiones generales	2026/0559032
Cargo		**Firmante / Observaciones**	**Fecha/hora**
1 Director General		Ignacio Sáenz de Urturi Sánchez	05/06/2026 12:33:05
2 **SELLADO ELECTRÓNICAMENTE**	por Gobierno de La Rioja con CSV: **8MG34ASFDVHGO6F**	Dirección de verificación: https://www.larioja.org/verificacion	05/06/2026 12:33:31

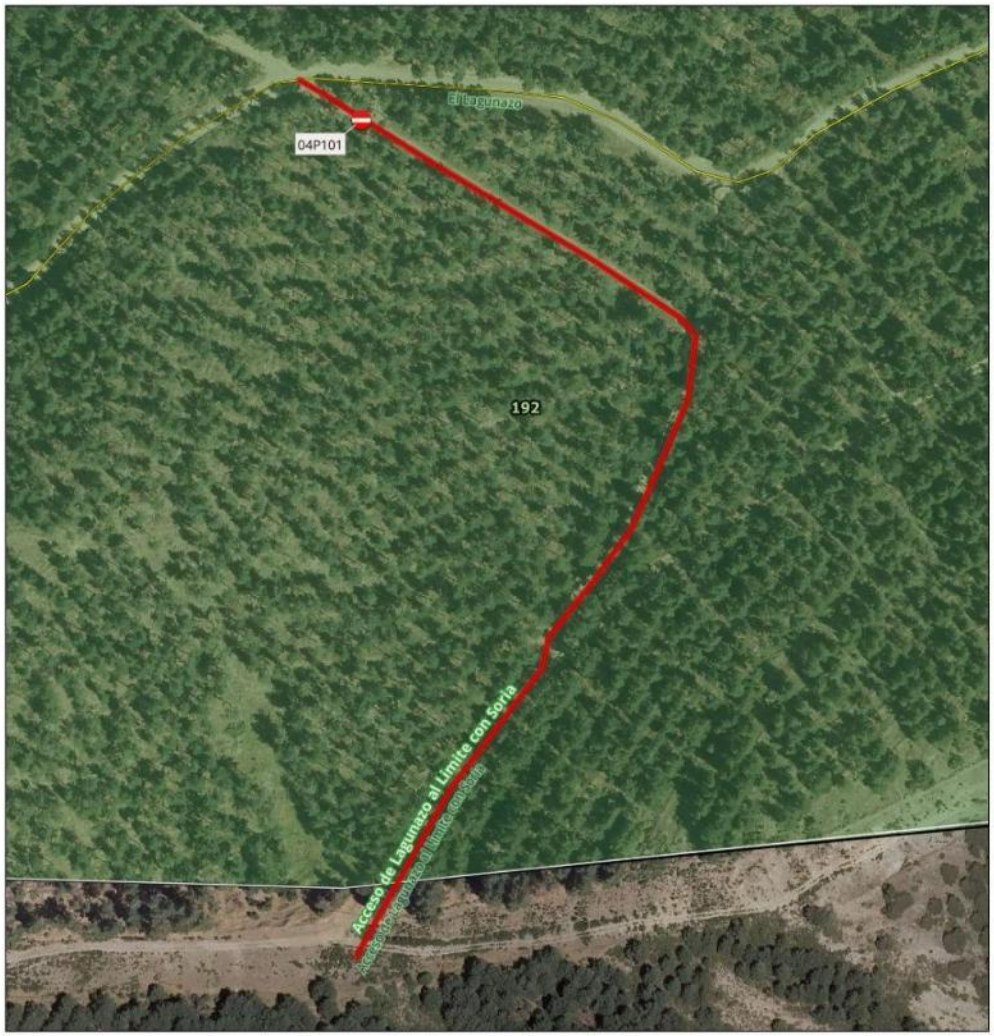

SEÑAL - PISTA TRAMO:
04P101

Denominación: Acceso de Lagunazo al Limite con Soria

MUP: 192 EL LAGUNAZO

ENTIDAD PROPIETARIA: CAR

Localización: Munilla

SEÑAL DE INICIO 04P101	SEÑAL DE FIN Sin señal
Coordenada XY 554475.76 4666397.22	Coordenada XY



30 0 30 m

Escala Mapa Principal

EPSG: 25830 ETRS89 UTM ZONA 30N
Ortofoto PNOA 2023 (IDERioja)

DOCUMENTO FIRMADO ELECTRÓNICAMENTE en formato PDF/A 1.7 Firma PAdES. Custodiado en repositorio seguro del Gobierno de La Rioja.

Expediente	Tipo	Procedimiento	Nº Documento
00860-2026/071773	Resolución	Solicitudes y remisiones generales	2026/0559032

	Cargo	Firmante / Observaciones	Fecha/hora
1	Director General	Ignacio Sáenz de Urturi Sánchez	05/06/2026 12:33:05
2	**SELLADO ELECTRÓNICAMENTE** por Gobierno de La Rioja con CSV: **8MG34ASFDVHGO6F** Dirección de verificación: https://www.larioja.org/verificacion		05/06/2026 12:33:31



SEÑAL - PISTA TRAMO:
04P156

Denominación: Extremal

MUP: 192 EL LAGUNAZO

ENTIDAD PROPIETARIA: CAR

Localización: Munilla

SEÑAL DE INICIO	SEÑAL DE FIN
04P156	Sin señal
Coordenada XY	Coordenada XY
553626.73 4666741.04	



20 0 20 m

Escala Mapa Principal

EPSG: 25830 ETRS89 UTM ZONA 30N
Ortofoto PNOA 2023 (IDERioja)

DOCUMENTO FIRMADO ELECTRÓNICAMENTE en formato PDF/A 1.7 Firma PAdES. Custodiado en repositorio seguro del Gobierno de La Rioja.

Expediente	Tipo	Procedimiento	Nº Documento
00860-2026/071773	Resolución	Solicitudes y remisiones generales	2026/0559032
Cargo		**Firmante / Observaciones**	**Fecha/hora**
1 Director General		Ignacio Sáenz de Urturi Sánchez	05/06/2026 12:33:05
2 **SELLADO ELECTRÓNICAMENTE**	por Gobierno de La Rioja con CSV: **8MG34ASFDVHGO6F**	Dirección de verificación: https://www.larioja.org/verificacion	05/06/2026 12:33:31

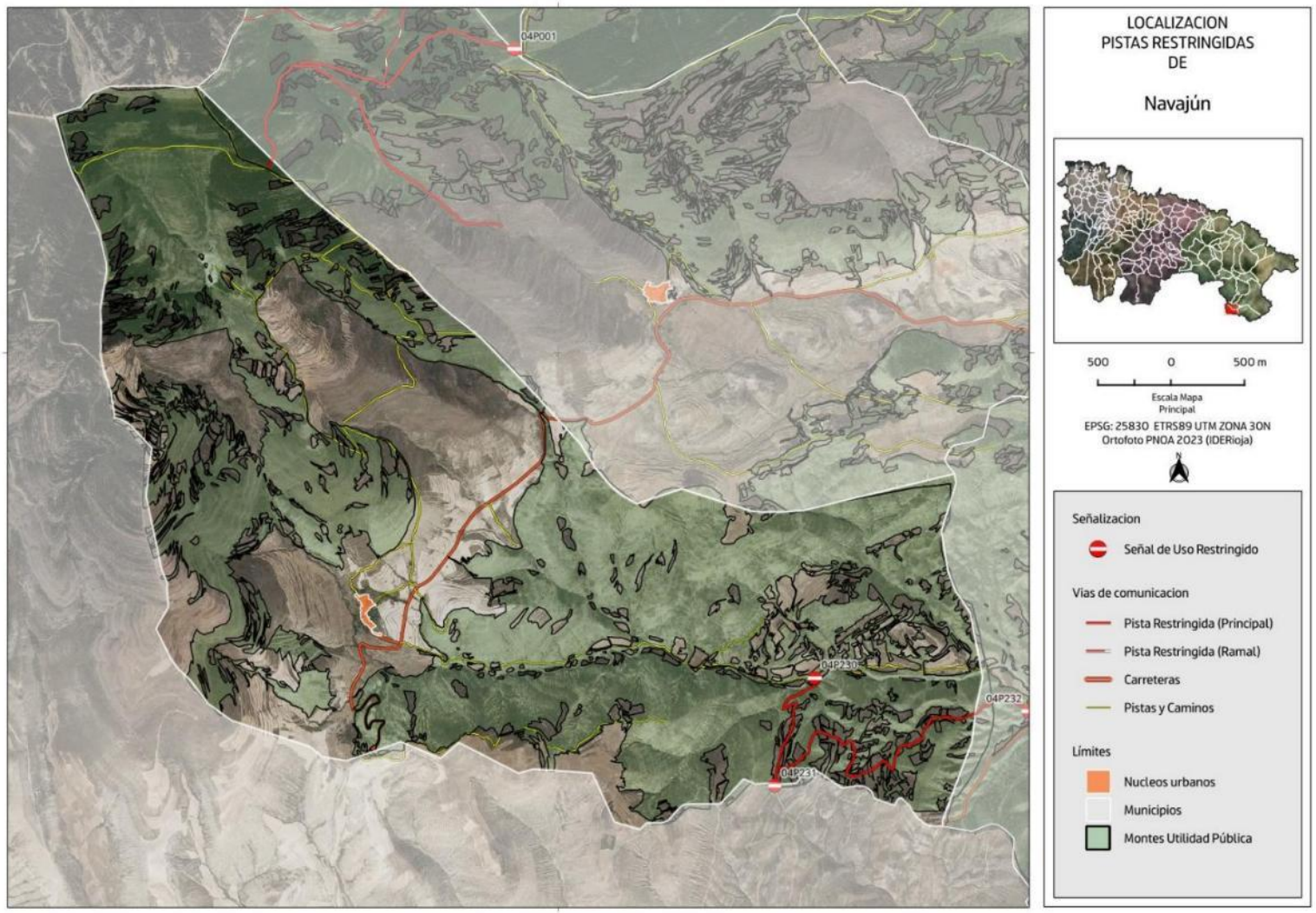

DOCUMENTO FIRMADO ELECTRÓNICAMENTE en formato PDF/A 1.7 Firma PAdES. Custodiado en repositorio seguro del Gobierno de La Rioja.

Expediente	Tipo	Procedimiento	Nº Documento
00860-2026/071773	Resolución	Solicitudes y remisiones generales	2026/0559032
Cargo		**Firmante / Observaciones**	**Fecha/hora**
1 Director General		Ignacio Sáenz de Urturi Sánchez	05/06/2026 12:33:05
2 **SELLADO ELECTRÓNICAMENTE**	por Gobierno de La Rioja con CSV: **8MG34ASFDVHGO6F**	Dirección de verificación: https://www.larioja.org/verificacion	05/06/2026 12:33:31

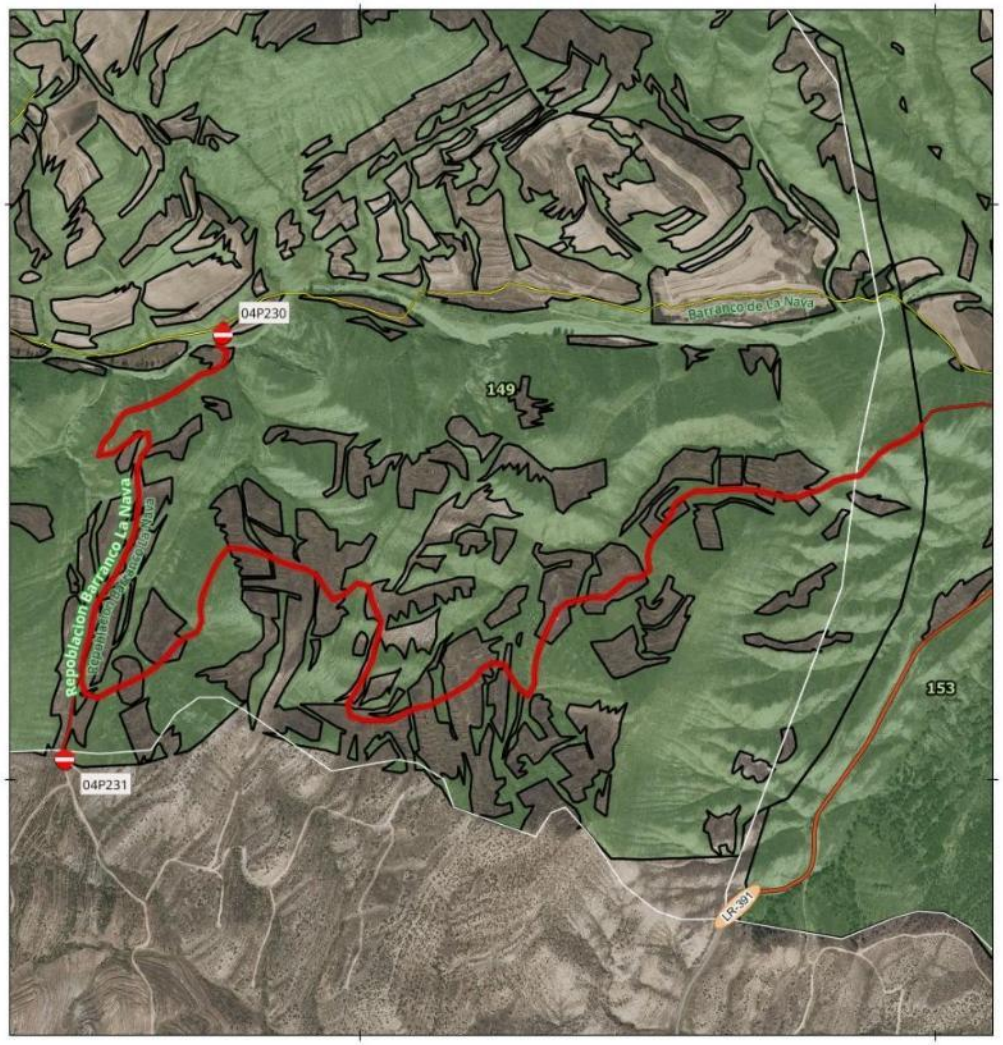

SEÑAL - PISTA TRAMO:
04P230

Denominación: **Repoblacion Barranco La Nava**

MUP: 149 ALCARAMA Y AGUAS PODRIDAS

ENTIDAD PROPIETARIA: Ayuntamiento de Navajún

Localización: Navajún

SEÑAL DE INICIO	SEÑAL DE FIN
04P230	Sin señal
Coordenada XY	Coordenada XY
577760.19 4645773	



100 0 100 m

Escala Mapa Principal

EPSG: 25830 ETRS89 UTM ZONA 30N
Ortofoto PNOA 2023 (IDERioja)

DOCUMENTO FIRMADO ELECTRÓNICAMENTE en formato PDF/A 1.7 Firma PAdES. Custodiado en repositorio seguro del Gobierno de La Rioja.

Expediente	Tipo	Procedimiento	Nº Documento
00860-2026/071773	Resolución	Solicitudes y remisiones generales	2026/0559032

Cargo	Firmante / Observaciones	Fecha/hora
1 Director General	Ignacio Sáenz de Urturi Sánchez	05/06/2026 12:33:05
2 **SELLADO ELECTRÓNICAMENTE** por Gobierno de La Rioja con CSV: **8MG34ASFDVHGO6F** Dirección de verificación: https://www.larioja.org/verificacion		05/06/2026 12:33:31

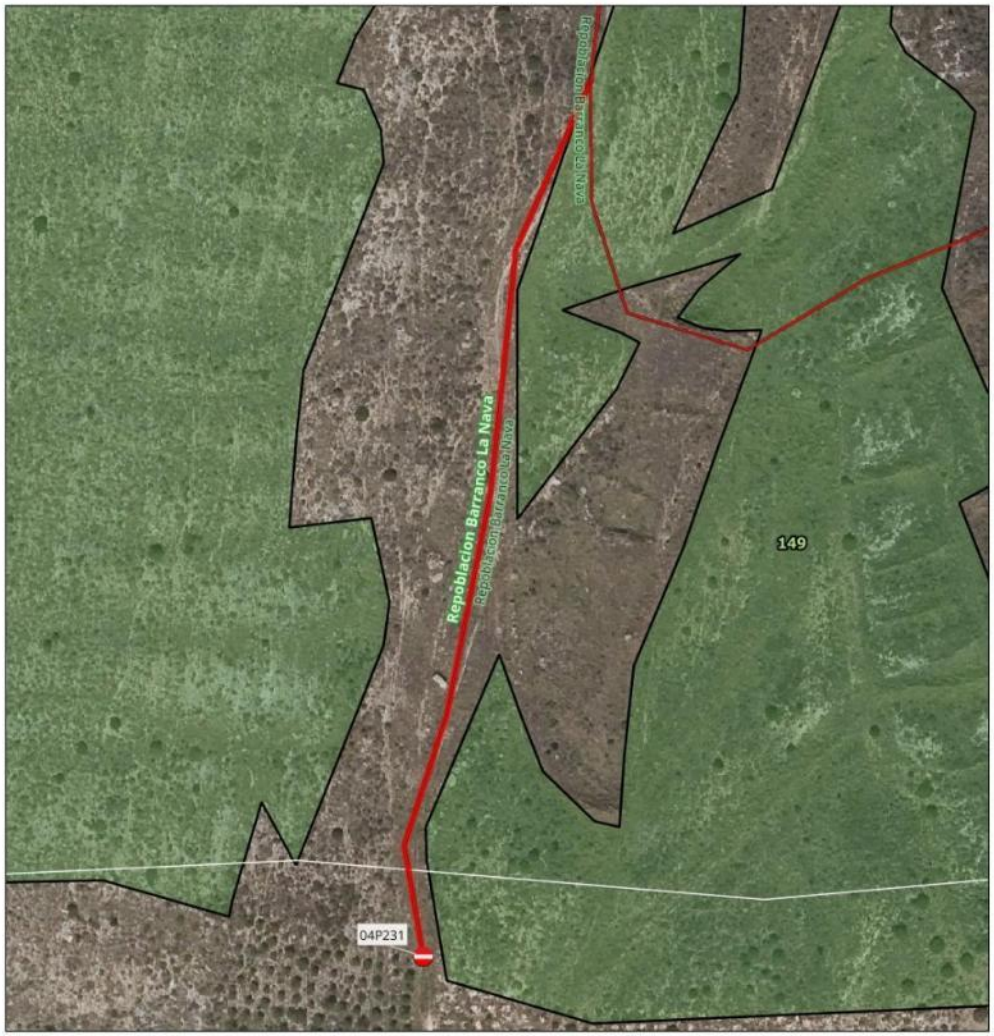

SEÑAL - PISTA TRAMO:
04P231

Denominación: **Repoblacion Barranco La Nava**

MUP: 149 ALCARAMA Y AGUAS PODRIDAS

ENTIDAD PROPIETARIA: Ayuntamiento de Navajún

Localización: Navajún

SEÑAL DE INICIO	SEÑAL DE FIN
04P231	Sin señal
Coordenada XY	Coordenada XY
577485.1 4645033.24	



10 0 10 m

Escala Mapa Principal

EPSG: 25830 ETRS89 UTM ZONA 30N
Ortofoto PNOA 2023 (IDERioja)

DOCUMENTO FIRMADO ELECTRÓNICAMENTE en formato PDF/A 1.7 Firma PAdES. Custodiado en repositorio seguro del Gobierno de La Rioja.

Expediente	Tipo	Procedimiento	Nº Documento
00860-2026/071773	Resolución	Solicitudes y remisiones generales	2026/0559032
Cargo		**Firmante / Observaciones**	**Fecha/hora**
1 Director General		Ignacio Sáenz de Urturi Sánchez	05/06/2026 12:33:05
2 **SELLADO ELECTRÓNICAMENTE**	por Gobierno de La Rioja con CSV: **8MG34ASFDVHGO6F**	Dirección de verificación: https://www.larioja.org/verificacion	05/06/2026 12:33:31

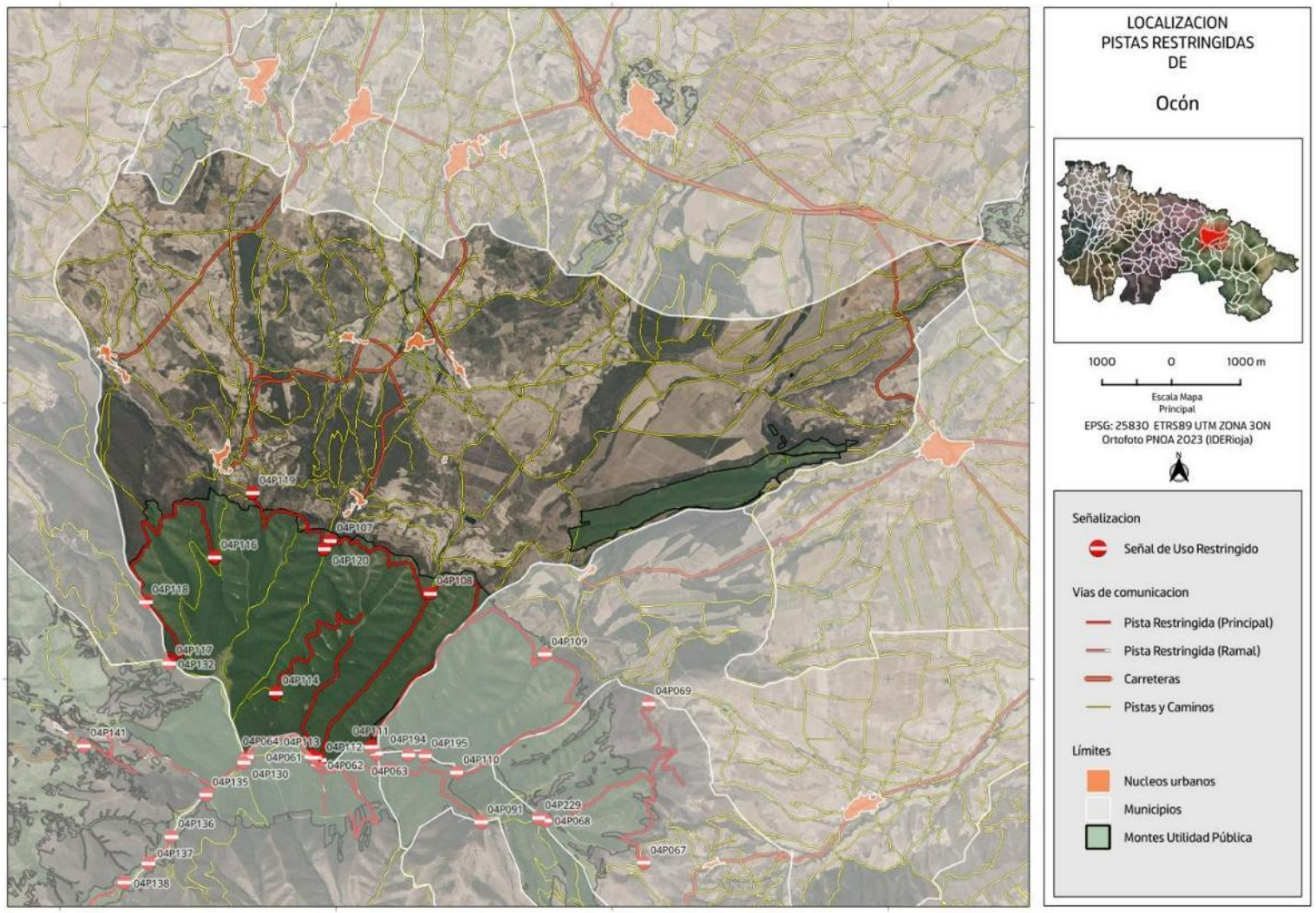

DOCUMENTO FIRMADO ELECTRÓNICAMENTE en formato PDF/A 1.7 Firma PAdES. Custodiado en repositorio seguro del Gobierno de La Rioja.

Expediente	Tipo	Procedimiento	Nº Documento
00860-2026/071773	Resolución	Solicitudes y remisiones generales	2026/0559032
Cargo		**Firmante / Observaciones**	**Fecha/hora**
1 Director General		Ignacio Sáenz de Urturi Sánchez	05/06/2026 12:33:05
2 **SELLADO ELECTRÓNICAMENTE**	por Gobierno de La Rioja con CSV: **8MG34ASFDVHGO6F**	Dirección de verificación: https://www.larioja.org/verificacion	05/06/2026 12:33:31



SEÑAL - PISTA TRAMO:
04P108

Denominación: Cortafuegos

MUP: 010 SIERRA LA HEZ

ENTIDAD PROPIETARIA: Ayuntamientos de Ocón, Galilea, Corera y El Redal

Localización: Ocón

SEÑAL DE INICIO	SEÑAL DE FIN
04P108	Sin señal
Coordenada XY	Coordenada XY
565362.94 4681236	



80 0 80 m

Escala Mapa Principal

EPSG: 25830 ETRS89 UTM ZONA 30N
Ortofoto PNOA 2023 (IDERioja)

DOCUMENTO FIRMADO ELECTRÓNICAMENTE en formato PDF/A 1.7 Firma PAdES. Custodiado en repositorio seguro del Gobierno de La Rioja.

Expediente	Tipo	Procedimiento	Nº Documento
00860-2026/071773	Resolución	Solicitudes y remisiones generales	2026/0559032

Cargo	Firmante / Observaciones	Fecha/hora
1 Director General	Ignacio Sáenz de Urturi Sánchez	05/06/2026 12:33:05
2 **SELLADO ELECTRÓNICAMENTE** por Gobierno de La Rioja con CSV: **8MG34ASFDVHGO6F** Dirección de verificación: https://www.larioja.org/verificacion		05/06/2026 12:33:31



SEÑAL - PISTA TRAMO:
04P108-04P107

Denominación: **Del Calvario al barranco de Aldealobos**

MUP: 010 SIERRA LA HEZ

ENTIDAD PROPIETARIA: Ayuntamientos de Ocón, Galilea, Corera y El Redal

Localización: Ocón

SEÑAL DE INICIO 04P108	SEÑAL DE FIN 04P107
Coordenada XY 565362.94 4681236	Coordenada XY 563916.69 4682003.08



100 0 100 m

Escala Mapa Principal

EPSG: 25830 ETRS89 UTM ZONA 30N
Ortofoto PNOA 2023 (IDERioja)

DOCUMENTO FIRMADO ELECTRÓNICAMENTE en formato PDF/A 1.7 Firma PAdES. Custodiado en repositorio seguro del Gobierno de La Rioja.

Expediente	Tipo	Procedimiento	Nº Documento
00860-2026/071773	Resolución	Solicitudes y remisiones generales	2026/0559032

Cargo	Firmante / Observaciones	Fecha/hora
1 Director General	Ignacio Sáenz de Urturi Sánchez	05/06/2026 12:33:05
2 **SELLADO ELECTRÓNICAMENTE** por Gobierno de La Rioja con CSV: **8MG34ASFDVHGO6F** Dirección de verificación: https://www.larioja.org/verificacion		05/06/2026 12:33:31

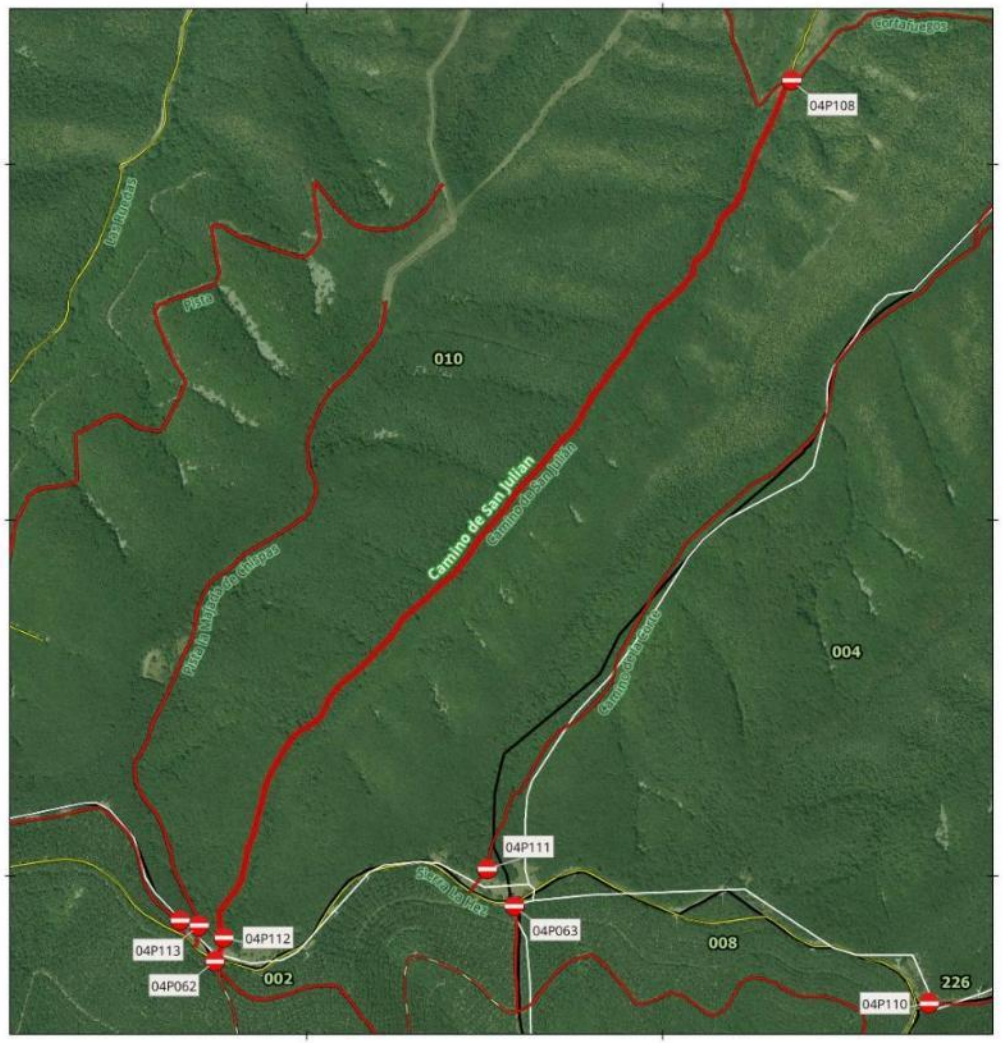

SEÑAL - PISTA TRAMO:
04P108-04P112

Denominación: **Camino de San Julian**

MUP: 010 SIERRA LA HEZ

ENTIDAD PROPIETARIA: Ayuntamientos de Ocón, Galilea, Corera y El Redal

Localización: Ocón

SEÑAL DE INICIO 04P108	SEÑAL DE FIN 04P112
Coordenada XY 565362.94 4681236	Coordenada XY 563766.28 4678823.88



200 0 200 m

Escala Mapa Principal

EPSG: 25830 ETRS89 UTM ZONA 30N
Ortofoto PNOA 2023 (IDERioja)

DOCUMENTO FIRMADO ELECTRÓNICAMENTE en formato PDF/A 1.7 Firma PAdES. Custodiado en repositorio seguro del Gobierno de La Rioja.

Expediente	Tipo	Procedimiento	Nº Documento
00860-2026/071773	Resolución	Solicitudes y remisiones generales	2026/0559032
Cargo		**Firmante / Observaciones**	**Fecha/hora**
1 Director General		Ignacio Sáenz de Urturi Sánchez	05/06/2026 12:33:05
2 **SELLADO ELECTRÓNICAMENTE**	por Gobierno de La Rioja con CSV: **8MG34ASFDVHGO6F**	Dirección de verificación: https://www.larioja.org/verificacion	05/06/2026 12:33:31

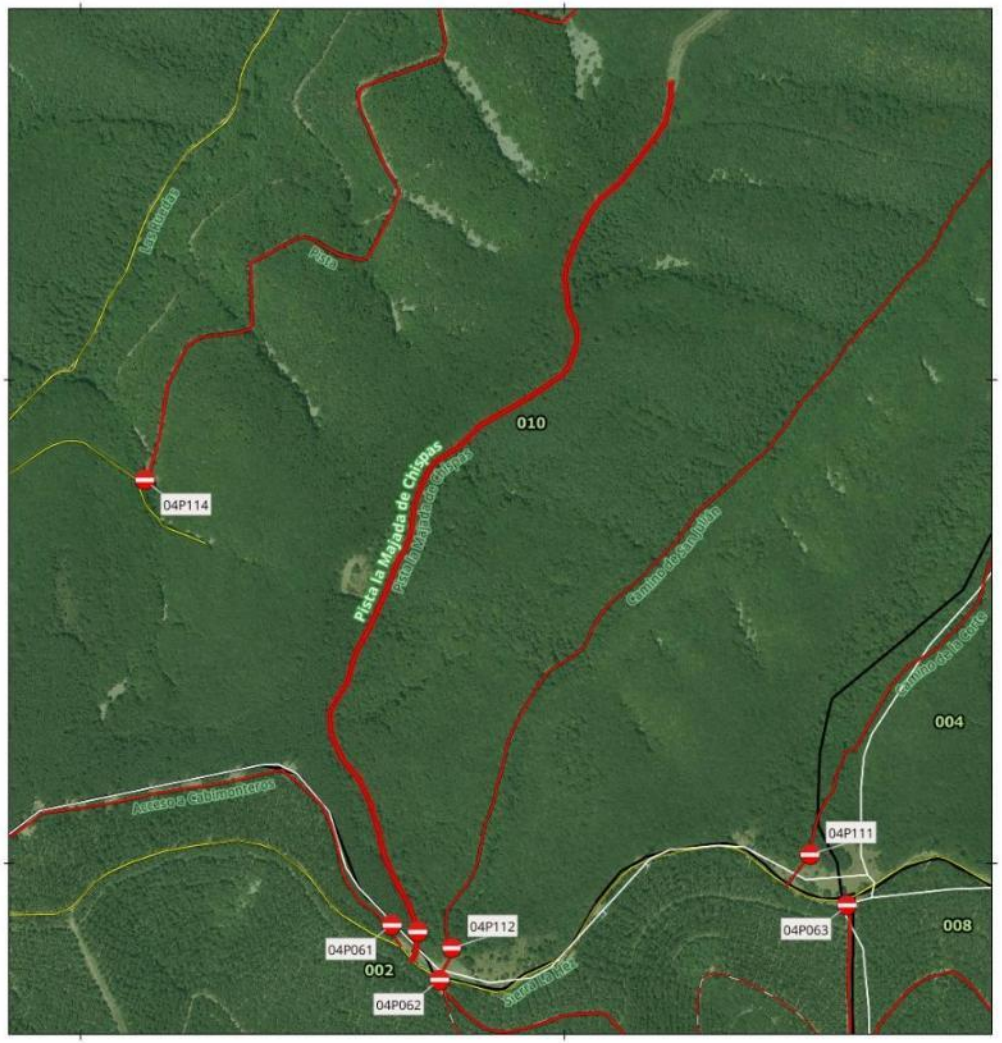

SEÑAL - PISTA TRAMO:
04P113

Denominación: **Pista la Majada de Chispas**

MUP: 010 SIERRA LA HEZ

ENTIDAD PROPIETARIA: Ayuntamientos de Ocón, Galilea, Corera y El Redal

Localización: Ocón

SEÑAL DE INICIO	SEÑAL DE FIN
04P113	Sin señal
Coordenada XY	Coordenada XY
563696.5 4678857.59	



200 0 200 m

Escala Mapa Principal

EPSG: 25830 ETRS89 UTM ZONA 30N
Ortofoto PNOA 2023 (IDERioja)

DOCUMENTO FIRMADO ELECTRÓNICAMENTE en formato PDF/A 1.7 Firma PAdES. Custodiado en repositorio seguro del Gobierno de La Rioja.

Expediente	Tipo	Procedimiento	Nº Documento
00860-2026/071773	Resolución	Solicitudes y remisiones generales	2026/0559032
Cargo		**Firmante / Observaciones**	**Fecha/hora**
1 Director General		Ignacio Sáenz de Urturi Sánchez	05/06/2026 12:33:05
2 **SELLADO ELECTRÓNICAMENTE**	por Gobierno de La Rioja con CSV: **8MG34ASFDVHGO6F**	Dirección de verificación: https://www.larioja.org/verificacion	05/06/2026 12:33:31

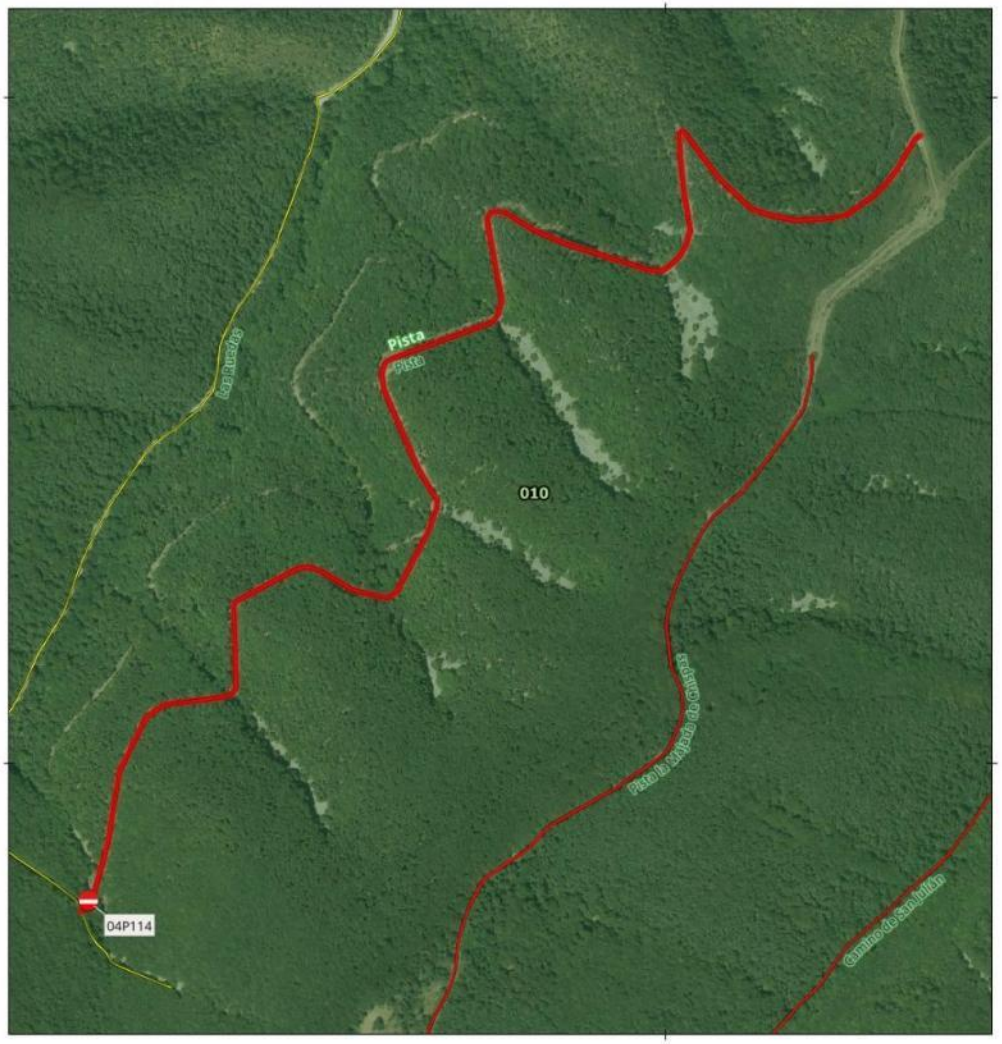

SEÑAL - PISTA TRAMO:
04P114

Denominación: Pista

MUP: 010 SIERRA LA HEZ

ENTIDAD PROPIETARIA: Ayuntamientos de Ocón, Galilea, Corera y El Redal

Localización: Ocón

SEÑAL DE INICIO	SEÑAL DE FIN
04P114	Sin señal
Coordenada XY	Coordenada XY
563132.26 4679791.57	



100 0 100 m

Escala Mapa Principal

EPSG: 25830 ETRS89 UTM ZONA 30N
Ortofoto PNOA 2023 (IDERioja)

DOCUMENTO FIRMADO ELECTRÓNICAMENTE en formato PDF/A 1.7 Firma PAdES. Custodiado en repositorio seguro del Gobierno de La Rioja.

Expediente	Tipo	Procedimiento	Nº Documento
00860-2026/071773	Resolución	Solicitudes y remisiones generales	2026/0559032
Cargo		**Firmante / Observaciones**	**Fecha/hora**
1 Director General		Ignacio Sáenz de Urturi Sánchez	05/06/2026 12:33:05
2 **SELLADO ELECTRÓNICAMENTE**	por Gobierno de La Rioja con CSV: **8MG34ASFDVHGO6F**	Dirección de verificación: https://www.larioja.org/verificacion	05/06/2026 12:33:31

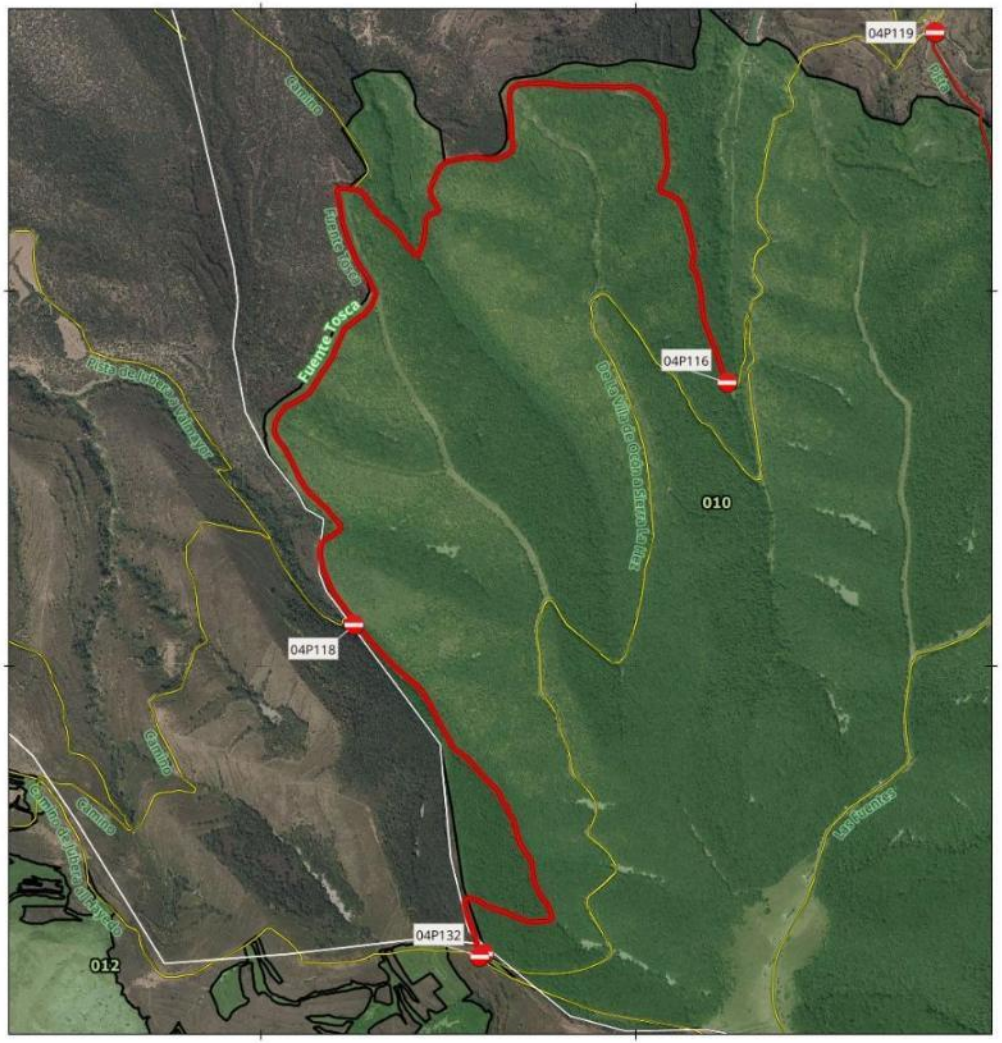

SEÑAL - PISTA TRAMO: 04P116-04P118-04P117

Denominación: Fuente Tosca

MUP: 010 SIERRA LA HEZ

ENTIDAD PROPIETARIA: Ayuntamientos de Ocón, Galilea, Corera y El Redal

Localización: Ocón

SEÑAL DE INICIO 04P116	SEÑAL DE FIN 04P117
Coordenada XY	Coordenada XY
562243.14 4681754.45	561594.32 4680229.46



200 0 200 m

Escala Mapa Principal

EPSG: 25830 ETRS89 UTM ZONA 30N
Ortofoto PNOA 2023 (IDERioja)

DOCUMENTO FIRMADO ELECTRÓNICAMENTE en formato PDF/A 1.7 Firma PAdES. Custodiado en repositorio seguro del Gobierno de La Rioja.

Expediente	Tipo	Procedimiento	Nº Documento
00860-2026/071773	Resolución	Solicitudes y remisiones generales	2026/0559032
Cargo		**Firmante / Observaciones**	**Fecha/hora**
1 Director General		Ignacio Sáenz de Urturi Sánchez	05/06/2026 12:33:05
2 **SELLADO ELECTRÓNICAMENTE**	por Gobierno de La Rioja con CSV: **8MG34ASFDVHGO6F**	Dirección de verificación: https://www.larioja.org/verificacion	05/06/2026 12:33:31



SEÑAL - PISTA TRAMO:
04P119

Denominación: Pista

MUP: 010 SIERRA LA HEZ

ENTIDAD PROPIETARIA: Ayuntamientos de Ocón, Galilea, Corera y El Redal

Localización: Ocón

SEÑAL DE INICIO	SEÑAL DE FIN
04P119	Sin señal
Coordenada XY	Coordenada XY
562797.75 4682689.97	



40 0 40 m

Escala Mapa Principal

EPSG: 25830 ETRS89 UTM ZONA 30N
Ortofoto PNOA 2023 (IDERioja)

DOCUMENTO FIRMADO ELECTRÓNICAMENTE en formato PDF/A 1.7 Firma PAdES. Custodiado en repositorio seguro del Gobierno de La Rioja.

Expediente	Tipo	Procedimiento	Nº Documento
00860-2026/071773	Resolución	Solicitudes y remisiones generales	2026/0559032
Cargo		**Firmante / Observaciones**	**Fecha/hora**
1 Director General		Ignacio Sáenz de Urturi Sánchez	05/06/2026 12:33:05
2 **SELLADO ELECTRÓNICAMENTE**	por Gobierno de La Rioja con CSV: **8MG34ASFDVHGO6F**	Dirección de verificación: https://www.larioja.org/verificacion	05/06/2026 12:33:31

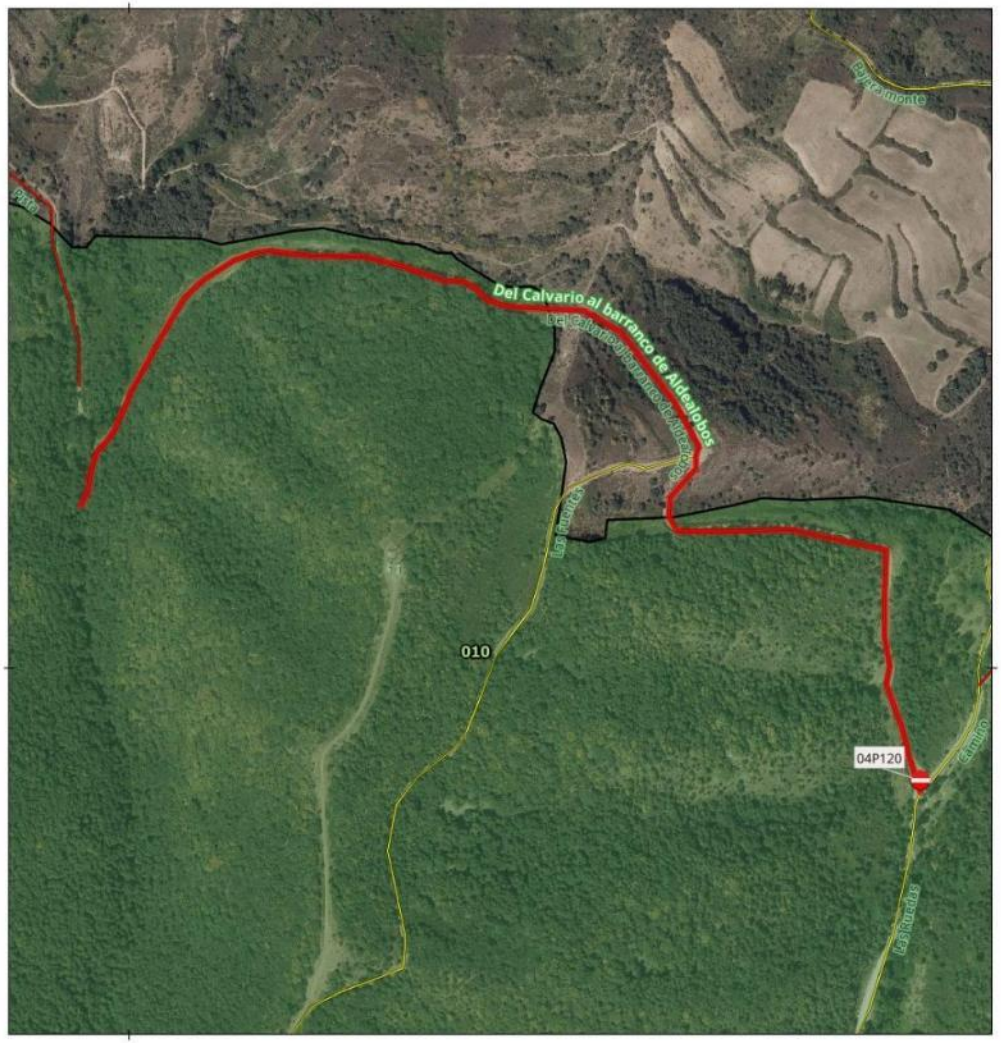

SEÑAL - PISTA TRAMO:
04P120

Denominación: **Del Calvario al barranco de Aldealobos**

MUP: 010 SIERRA LA HEZ

ENTIDAD PROPIETARIA: Ayuntamientos de Ocón, Galilea, Corera y El Redal

Localización: Ocón

SEÑAL DE INICIO 04P120	SEÑAL DE FIN Sin señal
Coordenada XY 563829.16 4681881.52	Coordenada XY



100 0 100 m

Escala Mapa Principal

EPSG: 25830 ETRS89 UTM ZONA 30N
Ortofoto PNOA 2023 (IDERioja)

DOCUMENTO FIRMADO ELECTRÓNICAMENTE en formato PDF/A 1.7 Firma PAdES. Custodiado en repositorio seguro del Gobierno de La Rioja.

Expediente	Tipo	Procedimiento	Nº Documento
00860-2026/071773	Resolución	Solicitudes y remisiones generales	2026/0559032

Cargo	Firmante / Observaciones	Fecha/hora
1 Director General	Ignacio Sáenz de Urturi Sánchez	05/06/2026 12:33:05
2 **SELLADO ELECTRÓNICAMENTE** por Gobierno de La Rioja con CSV: **8MG34ASFDVHGO6F** Dirección de verificación: https://www.larioja.org/verificacion		05/06/2026 12:33:31

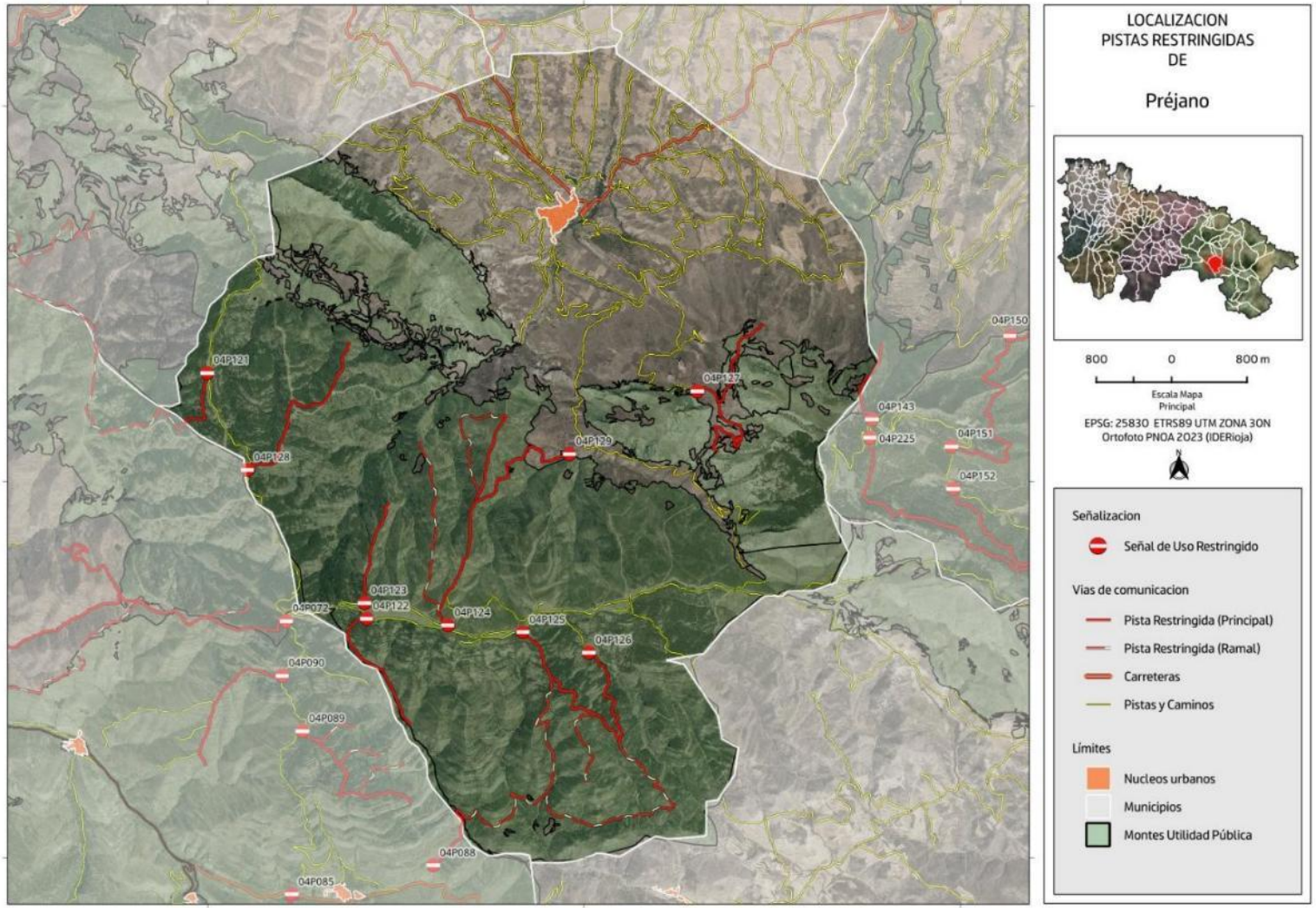

DOCUMENTO FIRMADO ELECTRÓNICAMENTE en formato PDF/A 1.7 Firma PAdES. Custodiado en repositorio seguro del Gobierno de La Rioja.

Expediente	Tipo	Procedimiento	Nº Documento
00860-2026/071773	Resolución	Solicitudes y remisiones generales	2026/0559032
Cargo		**Firmante / Observaciones**	**Fecha/hora**
1 Director General		Ignacio Sáenz de Urturi Sánchez	05/06/2026 12:33:05
2 **SELLADO ELECTRÓNICAMENTE**	por Gobierno de La Rioja con CSV: **8MG34ASFDVHGO6F**	Dirección de verificación: https://www.larioja.org/verificacion	05/06/2026 12:33:31

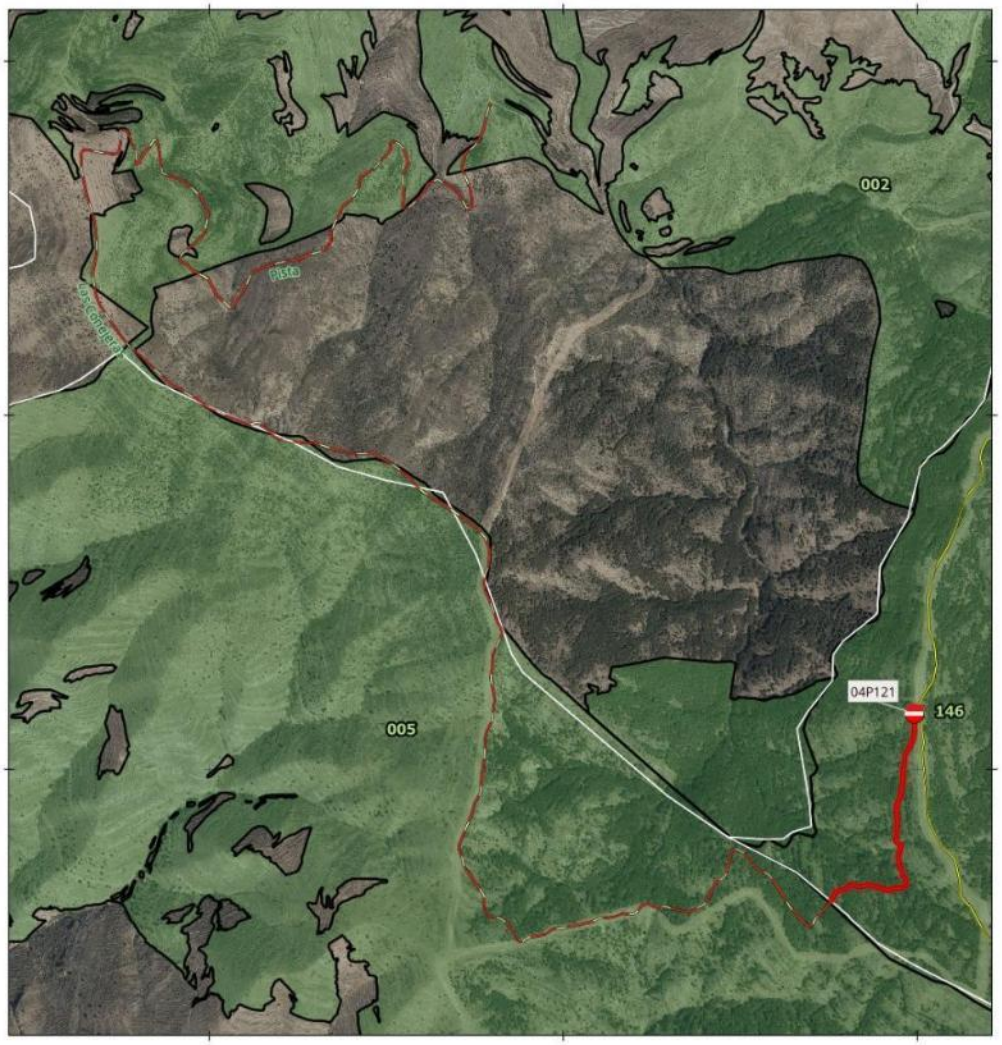

SEÑAL - PISTA TRAMO:
04P121

Denominación: Las Conejeras

MUP: 146 EL ESTEPAR Y AGREGADOS

ENTIDAD PROPIETARIA: Ayuntamiento de Préjano

Localización: Préjano

SEÑAL DE INICIO 04P121	SEÑAL DE FIN Sin señal
Coordenada XY 563991.42 4669156.72	Coordenada XY

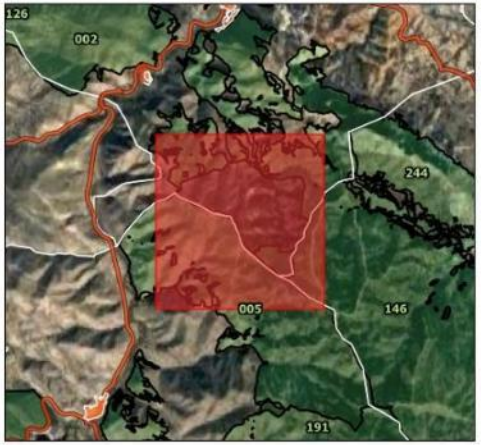

200 0 200 m

Escala Mapa Principal

EPSG: 25830 ETRS89 UTM ZONA 30N
Ortofoto PNOA 2023 (IDERioja)

DOCUMENTO FIRMADO ELECTRÓNICAMENTE en formato PDF/A 1.7 Firma PAdES. Custodiado en repositorio seguro del Gobierno de La Rioja.

Expediente	Tipo	Procedimiento	Nº Documento
00860-2026/071773	Resolución	Solicitudes y remisiones generales	2026/0559032
Cargo		**Firmante / Observaciones**	**Fecha/hora**
1 Director General		Ignacio Sáenz de Urturi Sánchez	05/06/2026 12:33:05
2 **SELLADO ELECTRÓNICAMENTE**	por Gobierno de La Rioja con CSV: **8MG34ASFDVHGO6F**	Dirección de verificación: https://www.larioja.org/verificacion	05/06/2026 12:33:31

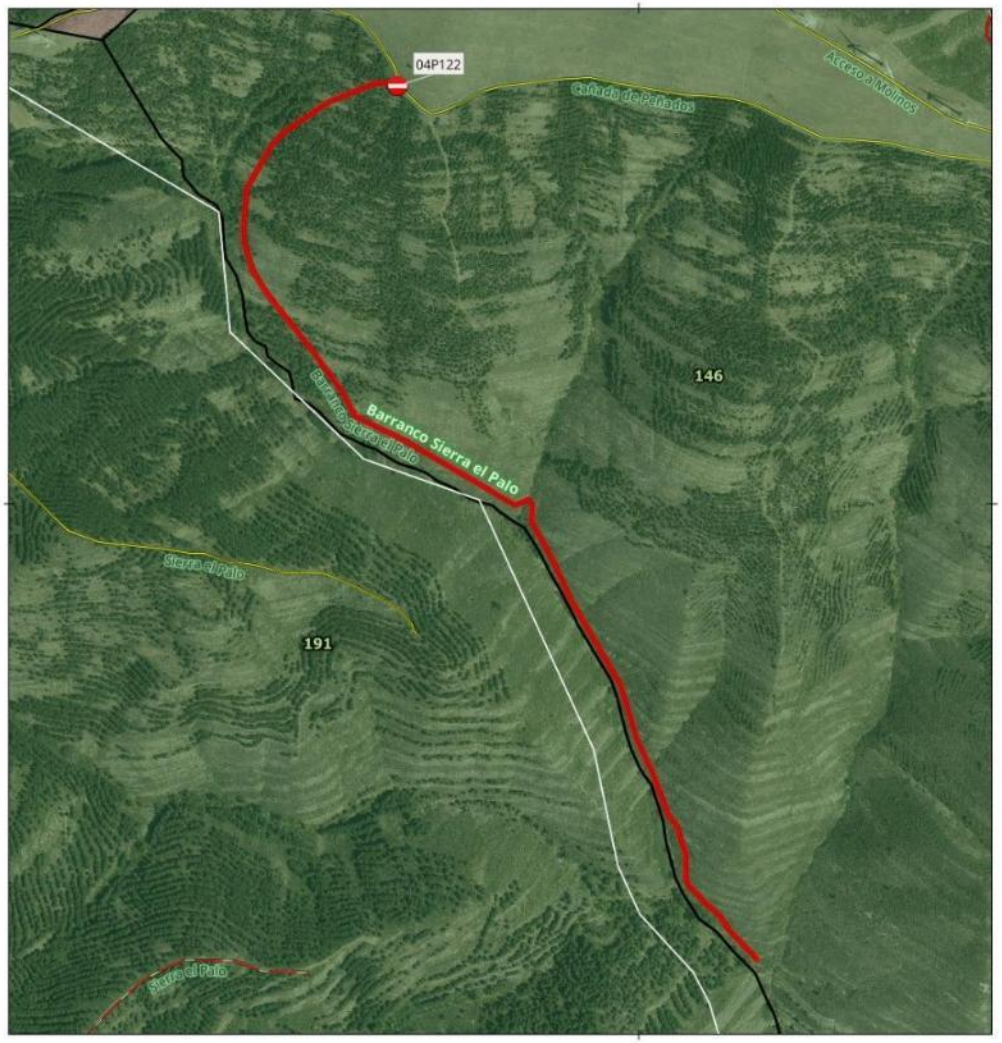

SEÑAL - PISTA TRAMO:
04P122

Denominación: Barranco Sierra el Palo

MUP: 146 EL ESTEPAR Y AGREGADOS

ENTIDAD PROPIETARIA: Ayuntamiento de Préjano

Localización: Préjano

SEÑAL DE INICIO 04P122	SEÑAL DE FIN Sin señal
Coordenada XY 565688.33 4666540.31	Coordenada XY



100 0 100 m

Escala Mapa Principal

EPSG: 25830 ETRS89 UTM ZONA 30N
Ortofoto PNOA 2023 (IDERioja)

DOCUMENTO FIRMADO ELECTRÓNICAMENTE en formato PDF/A 1.7 Firma PAdES. Custodiado en repositorio seguro del Gobierno de La Rioja.

Expediente	Tipo	Procedimiento	Nº Documento
00860-2026/071773	Resolución	Solicitudes y remisiones generales	2026/0559032

Cargo	Firmante / Observaciones	Fecha/hora
1 Director General	Ignacio Sáenz de Urturi Sánchez	05/06/2026 12:33:05
2 **SELLADO ELECTRÓNICAMENTE** por Gobierno de La Rioja con CSV: **8MG34ASFDVHGO6F** Dirección de verificación: https://www.larioja.org/verificacion		05/06/2026 12:33:31



SEÑAL - PISTA TRAMO:
04P123

Denominación: Valdemurillo

MUP: 146 EL ESTEPAR Y AGREGADOS

ENTIDAD PROPIETARIA: Ayuntamiento de Préjano

Localización: Préjano

SEÑAL DE INICIO	SEÑAL DE FIN
04P123	Sin señal
Coordenada XY	Coordenada XY
565664.65 4666705.19	



100 0 100 m

Escala Mapa Principal

EPSG: 25830 ETRS89 UTM ZONA 30N
Ortofoto PNOA 2023 (IDERioja)

DOCUMENTO FIRMADO ELECTRÓNICAMENTE en formato PDF/A 1.7 Firma PAdES. Custodiado en repositorio seguro del Gobierno de La Rioja.

Expediente	Tipo	Procedimiento	Nº Documento
00860-2026/071773	Resolución	Solicitudes y remisiones generales	2026/0559032

Cargo	Firmante / Observaciones	Fecha/hora
1 Director General	Ignacio Sáenz de Urturi Sánchez	05/06/2026 12:33:05
2 **SELLADO ELECTRÓNICAMENTE** por Gobierno de La Rioja con CSV: **8MG34ASFDVHGO6F** Dirección de verificación: https://www.larioja.org/verificacion		05/06/2026 12:33:31

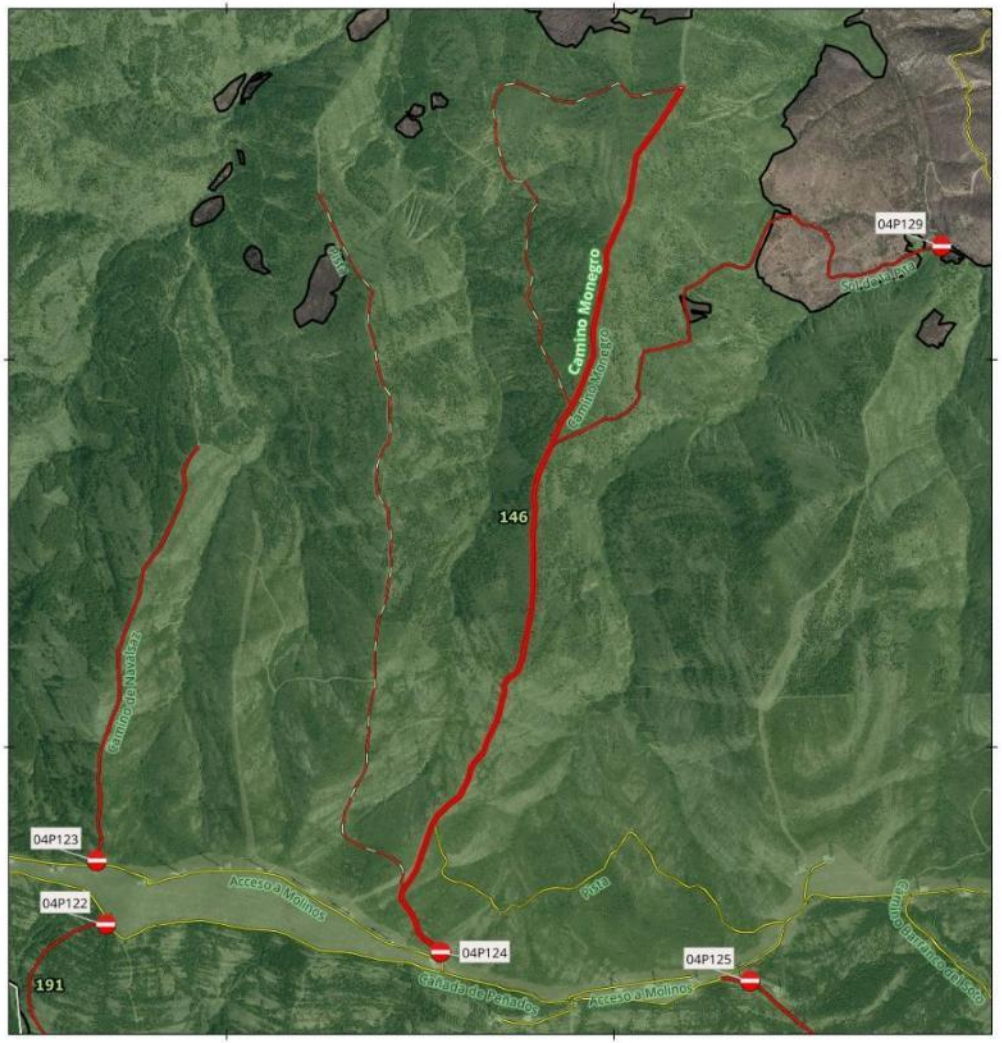

SEÑAL - PISTA TRAMO:
04P124

Denominación: **Camino Monegro**

MUP: 146 EL ESTEPAR Y AGREGADOS

ENTIDAD PROPIETARIA: Ayuntamiento de Préjano

Localización: Préjano

SEÑAL DE INICIO 04P124	SEÑAL DE FIN Sin señal
Coordenada XY 566551.93 4666470.13	Coordenada XY

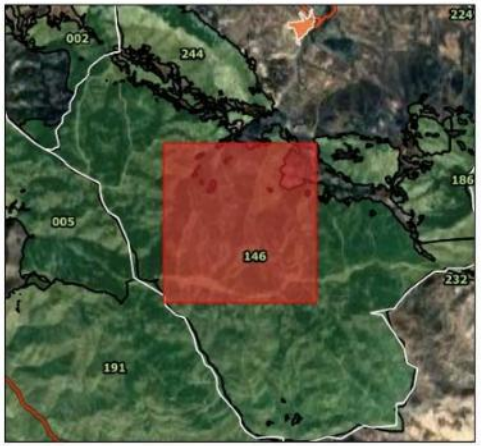

200 0 200 m

Escala Mapa Principal

EPSG: 25830 ETRS89 UTM ZONA 30N
Ortofoto PNOA 2023 (IDERioja)

DOCUMENTO FIRMADO ELECTRÓNICAMENTE en formato PDF/A 1.7 Firma PAdES. Custodiado en repositorio seguro del Gobierno de La Rioja.

Expediente	Tipo	Procedimiento	Nº Documento
00860-2026/071773	Resolución	Solicitudes y remisiones generales	2026/0559032

Cargo	Firmante / Observaciones	Fecha/hora
1 Director General	Ignacio Sáenz de Urturi Sánchez	05/06/2026 12:33:05
2 **SELLADO ELECTRÓNICAMENTE** por Gobierno de La Rioja con CSV: **8MG34ASFDVHGO6F** Dirección de verificación: https://www.larioja.org/verificacion		05/06/2026 12:33:31

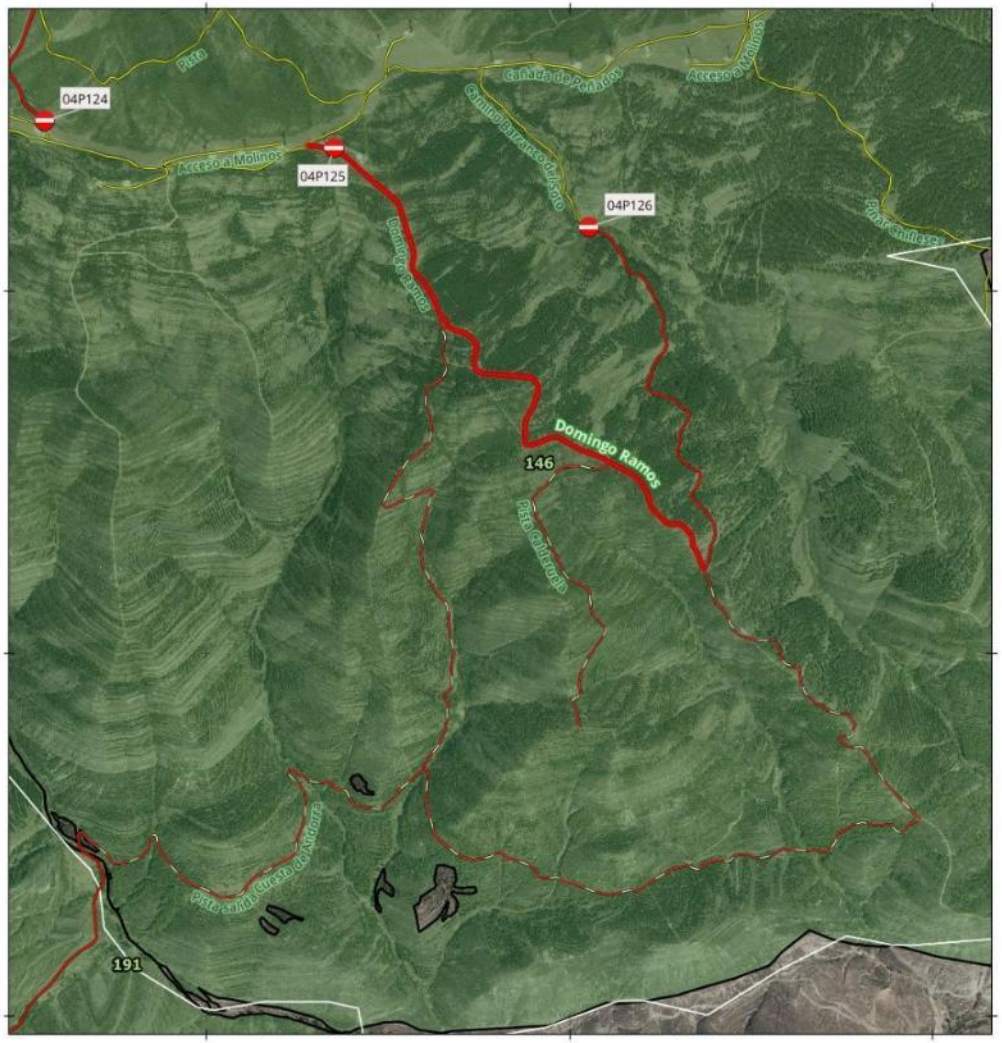

SEÑAL - PISTA TRAMO:
04P125

Denominación: Domingo Ramos

MUP: 146 EL ESTEPAR Y AGREGADOS

ENTIDAD PROPIETARIA: Ayuntamiento de Préjano

Localización: Préjano

SEÑAL DE INICIO 04P125	SEÑAL DE FIN Sin señal
Coordenada XY 567350.31 4666394.68	Coordenada XY



200 0 200 m

Escala Mapa Principal

EPSG: 25830 ETRS89 UTM ZONA 30N
Ortofoto PNOA 2023 (IDERioja)

DOCUMENTO FIRMADO ELECTRÓNICAMENTE en formato PDF/A 1.7 Firma PAdES. Custodiado en repositorio seguro del Gobierno de La Rioja.

Expediente	Tipo	Procedimiento	Nº Documento
00860-2026/071773	Resolución	Solicitudes y remisiones generales	2026/0559032

Cargo	Firmante / Observaciones	Fecha/hora
1 Director General	Ignacio Sáenz de Urturi Sánchez	05/06/2026 12:33:05
2 **SELLADO ELECTRÓNICAMENTE** por Gobierno de La Rioja con CSV: **8MG34ASFDVHGO6F** Dirección de verificación: https://www.larioja.org/verificacion		05/06/2026 12:33:31

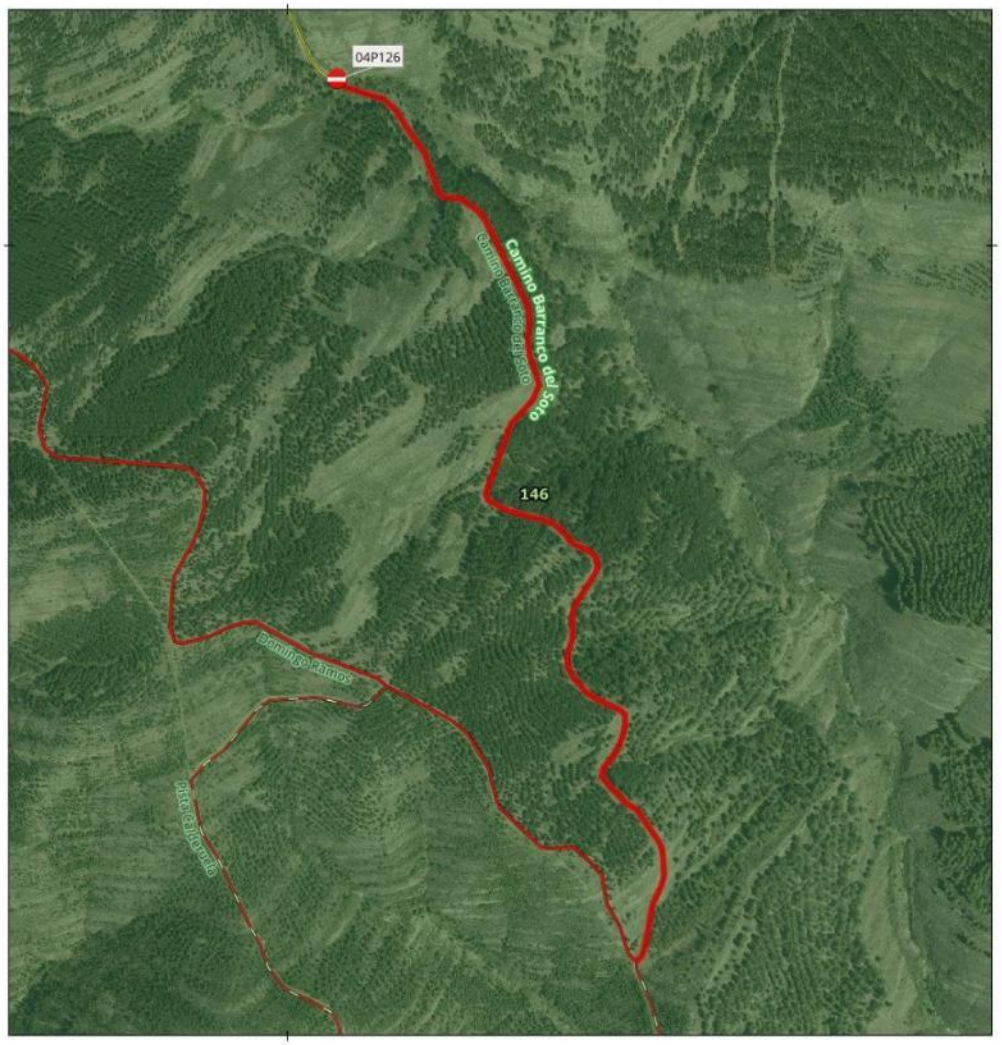

SEÑAL - PISTA TRAMO:
04P126

Denominación: Camino Barranco del Soto

MUP: 146 EL ESTEPAR Y AGREGADOS

ENTIDAD PROPIETARIA: Ayuntamiento de Préjano

Localización: Préjano

SEÑAL DE INICIO	SEÑAL DE FIN
04P126	Sin señal
Coordenada XY	Coordenada XY
568052.97 4666177.01	



100 0 100 m

Escala Mapa Principal

EPSG: 25830 ETRS89 UTM ZONA 30N
Ortofoto PNOA 2023 (IDERioja)

DOCUMENTO FIRMADO ELECTRÓNICAMENTE en formato PDF/A 1.7 Firma PAdES. Custodiado en repositorio seguro del Gobierno de La Rioja.

Expediente	Tipo	Procedimiento	Nº Documento
00860-2026/071773	Resolución	Solicitudes y remisiones generales	2026/0559032

	Cargo	Firmante / Observaciones	Fecha/hora
1	Director General	Ignacio Sáenz de Urturi Sánchez	05/06/2026 12:33:05
2	**SELLADO ELECTRÓNICAMENTE** por Gobierno de La Rioja con CSV: **8MG34ASFDVHGO6F** Dirección de verificación: https://www.larioja.org/verificacion		05/06/2026 12:33:31

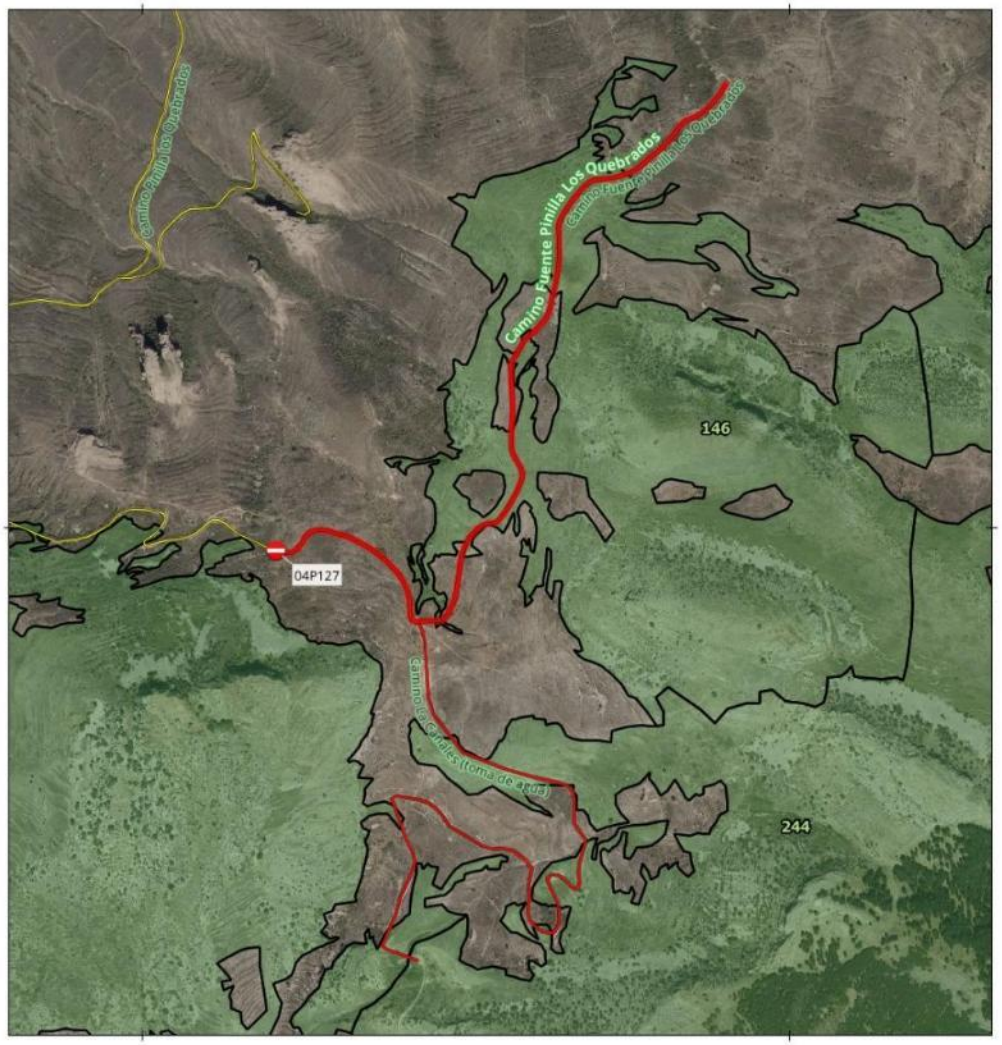

SEÑAL - PISTA TRAMO:
04P127

Denominación: Camino Fuente Pinilla Los Quebrados

MUP: 146 EL ESTEPAR Y AGREGADOS

ENTIDAD PROPIETARIA: Ayuntamiento de Préjano

Localización: Préjano

SEÑAL DE INICIO	SEÑAL DE FIN
04P127	Sin señal
Coordenada XY	Coordenada XY
569206.42 4668963.59	



100 0 100 m

Escala Mapa Principal

EPSG: 25830 ETRS89 UTM ZONA 30N
Ortofoto PNOA 2023 (IDERioja)

DOCUMENTO FIRMADO ELECTRÓNICAMENTE en formato PDF/A 1.7 Firma PAdES. Custodiado en repositorio seguro del Gobierno de La Rioja.

Expediente	Tipo	Procedimiento	Nº Documento
00860-2026/071773	Resolución	Solicitudes y remisiones generales	2026/0559032

Cargo	Firmante / Observaciones	Fecha/hora
1 Director General	Ignacio Sáenz de Urturi Sánchez	05/06/2026 12:33:05
2 **SELLADO ELECTRÓNICAMENTE** por Gobierno de La Rioja con CSV: **8MG34ASFDVHGO6F** Dirección de verificación: https://www.larioja.org/verificacion		05/06/2026 12:33:31

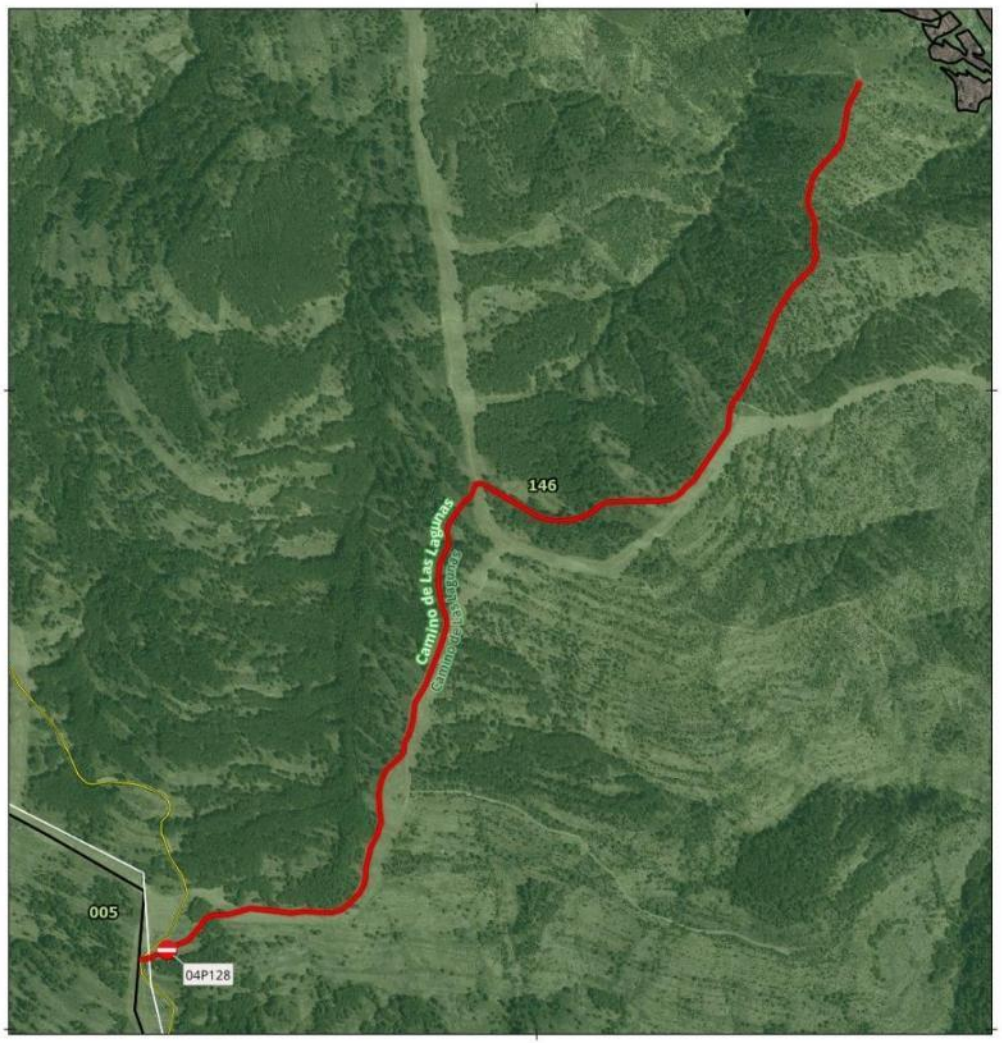

SEÑAL - PISTA TRAMO:
04P128

Denominación: Camino de Las Lagunas

MUP: 146 EL ESTEPAR Y AGREGADOS

ENTIDAD PROPIETARIA: Ayuntamiento de Préjano

Localización: Préjano

SEÑAL DE INICIO 04P128	SEÑAL DE FIN Sin señal
Coordenada XY 564421.55 4668122.87	Coordenada XY

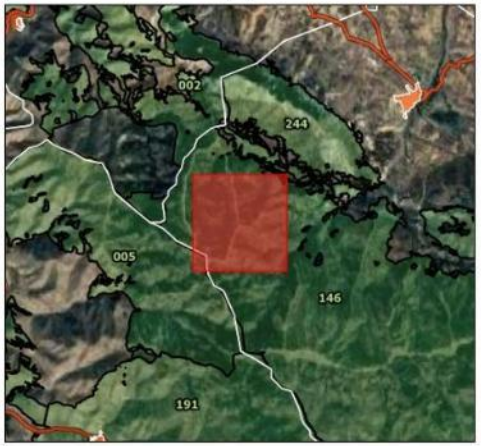

100 0 100 m

Escala Mapa Principal

EPSG: 25830 ETRS89 UTM ZONA 30N
Ortofoto PNOA 2023 (IDERioja)

DOCUMENTO FIRMADO ELECTRÓNICAMENTE en formato PDF/A 1.7 Firma PAdES. Custodiado en repositorio seguro del Gobierno de La Rioja.

Expediente	Tipo	Procedimiento	Nº Documento
00860-2026/071773	Resolución	Solicitudes y remisiones generales	2026/0559032

Cargo	Firmante / Observaciones	Fecha/hora
1 Director General	Ignacio Sáenz de Urturi Sánchez	05/06/2026 12:33:05
2 **SELLADO ELECTRÓNICAMENTE** por Gobierno de La Rioja con CSV: **8MG34ASFDVHGO6F** Dirección de verificación: https://www.larioja.org/verificacion		05/06/2026 12:33:31

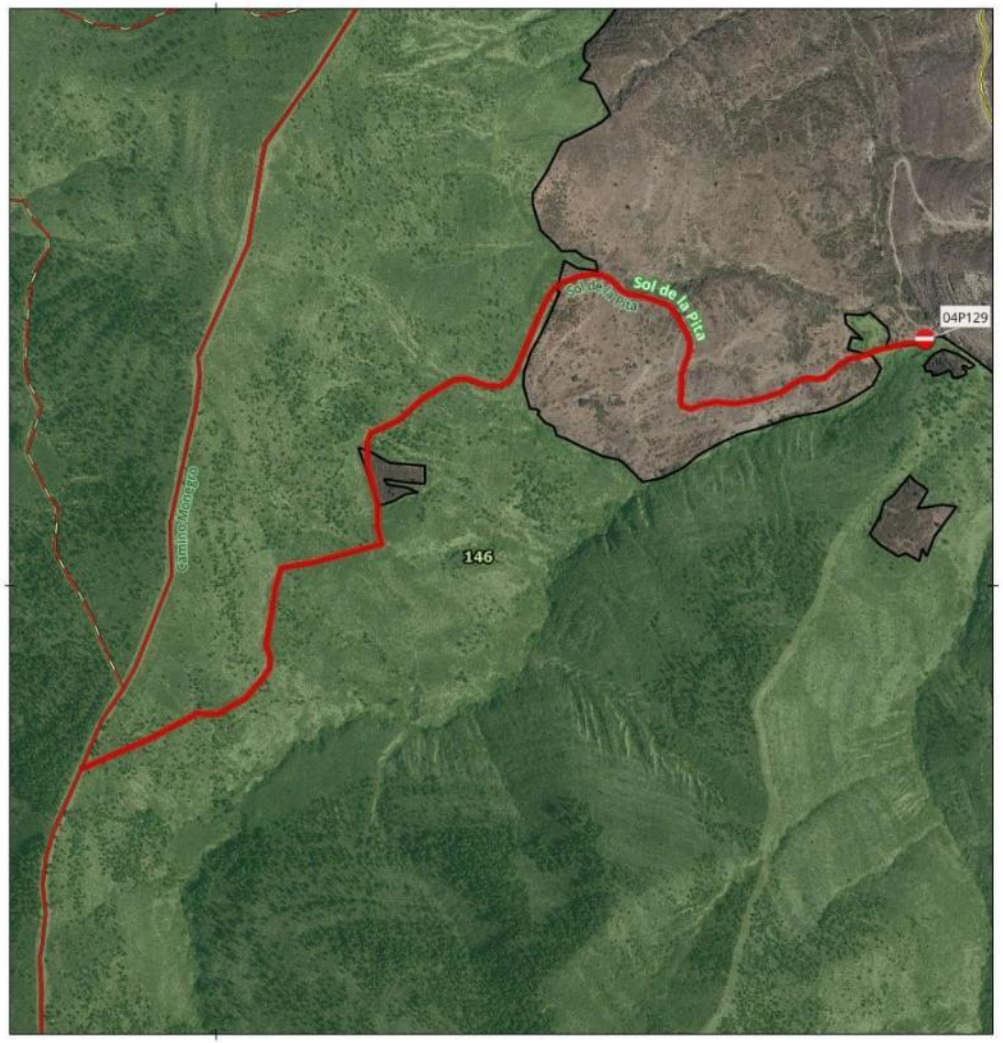

SEÑAL - PISTA TRAMO:
04P129

Denominación: Sol de la Pita

MUP: 146 EL ESTEPAR Y AGREGADOS

ENTIDAD PROPIETARIA: Ayuntamiento de Préjano

Localización: Préjano

SEÑAL DE INICIO	SEÑAL DE FIN
04P129	Sin señal
Coordenada XY	Coordenada XY
567844.75 4668293.51	



100 0 100 m

Escala Mapa Principal

EPSG: 25830 ETRS89 UTM ZONA 30N
Ortofoto PNOA 2023 (IDERioja)

DOCUMENTO FIRMADO ELECTRÓNICAMENTE en formato PDF/A 1.7 Firma PAdES. Custodiado en repositorio seguro del Gobierno de La Rioja.

Expediente	Tipo	Procedimiento	Nº Documento
00860-2026/071773	Resolución	Solicitudes y remisiones generales	2026/0559032
Cargo		**Firmante / Observaciones**	**Fecha/hora**
1 Director General		Ignacio Sáenz de Urturi Sánchez	05/06/2026 12:33:05
2 **SELLADO ELECTRÓNICAMENTE**	por Gobierno de La Rioja con CSV: **8MG34ASFDVHGO6F**	Dirección de verificación: https://www.larioja.org/verificacion	05/06/2026 12:33:31

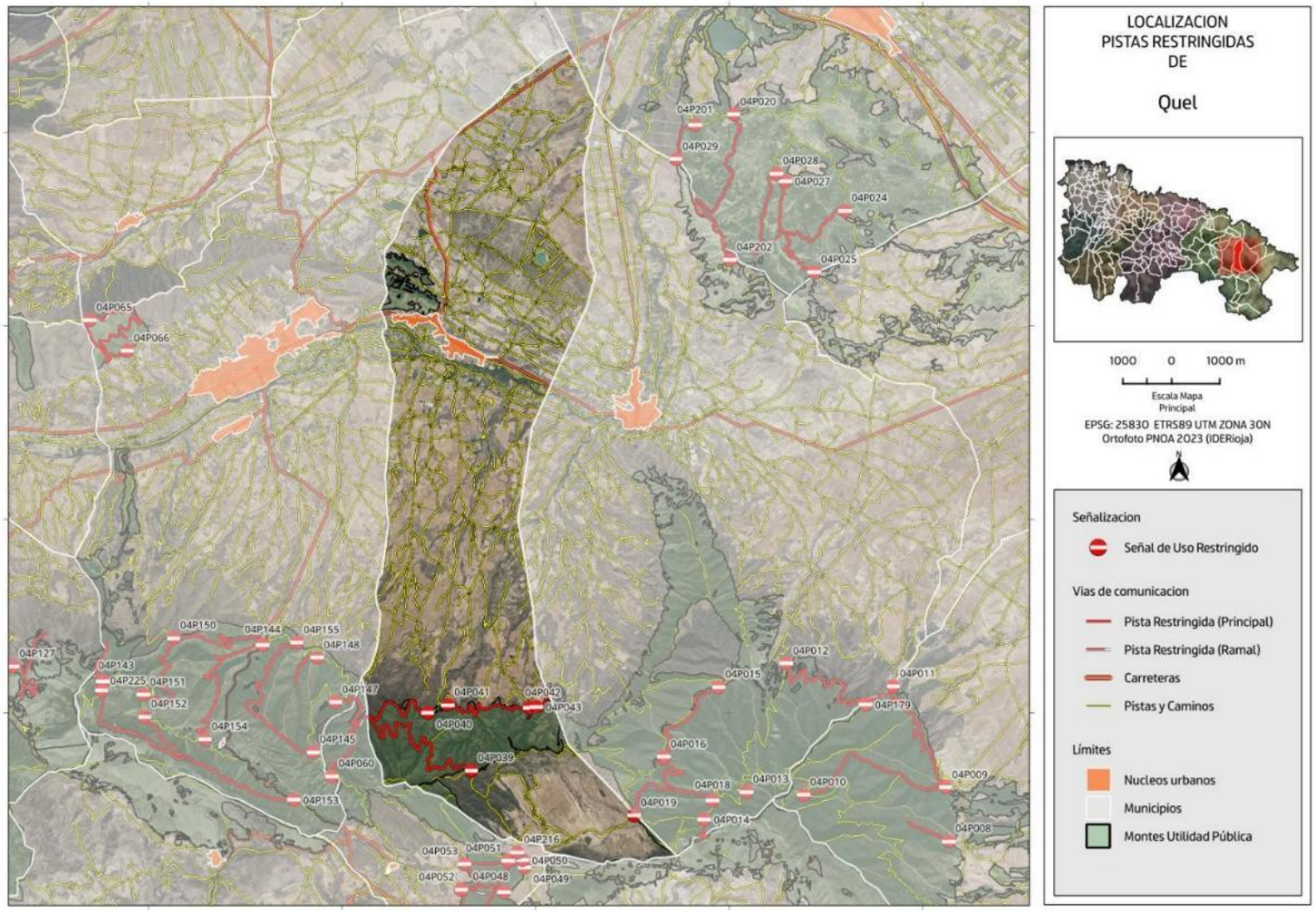

DOCUMENTO FIRMADO ELECTRÓNICAMENTE en formato PDF/A 1.7 Firma PAdES. Custodiado en repositorio seguro del Gobierno de La Rioja.

Expediente	Tipo	Procedimiento	Nº Documento
00860-2026/071773	Resolución	Solicitudes y remisiones generales	2026/0559032

Cargo	Firmante / Observaciones	Fecha/hora
1 Director General	Ignacio Sáenz de Urturi Sánchez	05/06/2026 12:33:05
2 **SELLADO ELECTRÓNICAMENTE** por Gobierno de La Rioja con CSV: **8MG34ASFDVHGO6F** Dirección de verificación: https://www.larioja.org/verificacion		05/06/2026 12:33:31

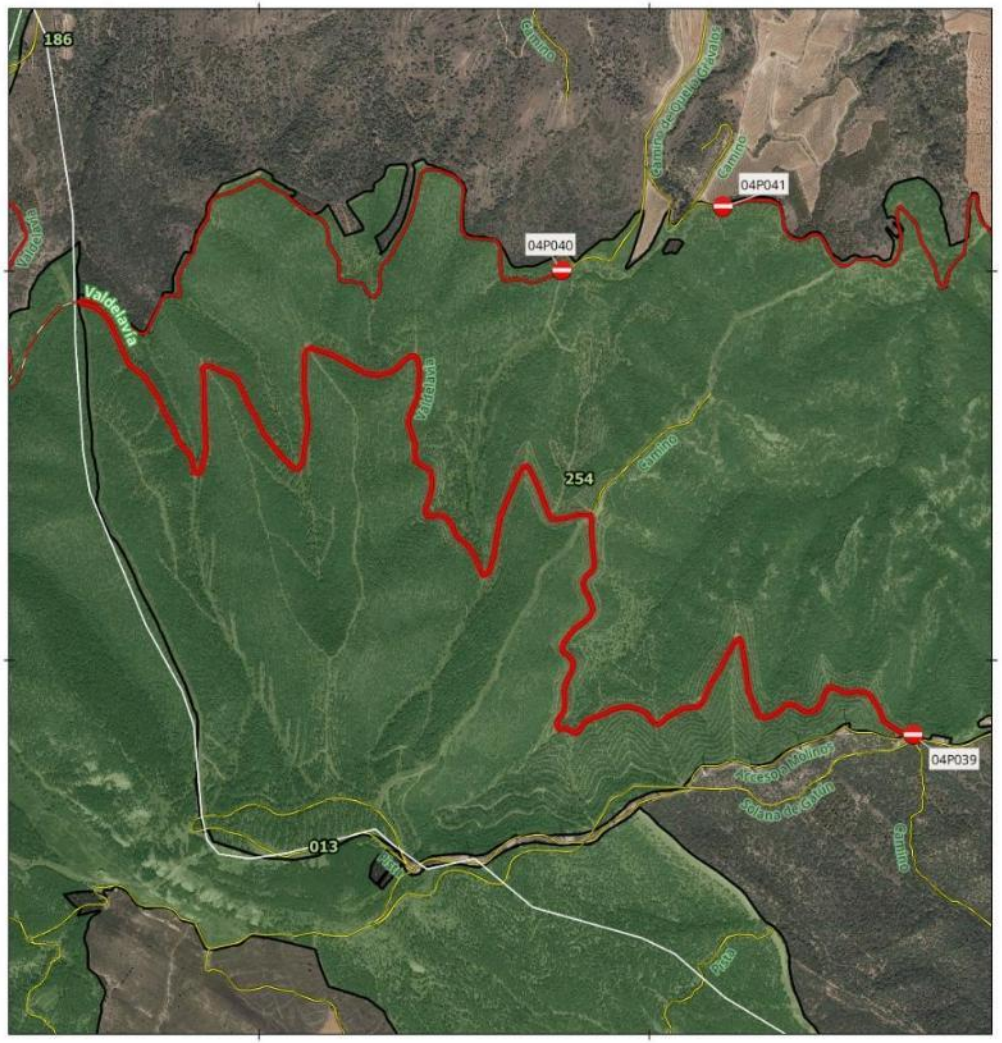

SEÑAL - PISTA TRAMO:
04P039

Denominación: Valdelavía

MUP: 254 GATUN Y NAVALCUERVE

ENTIDAD PROPIETARIA: Ayuntamiento de Quel

Localización: Quel

SEÑAL DE INICIO 04P039	SEÑAL DE FIN Sin señal
Coordenada XY 578678.74 4666808.8	Coordenada XY



200 0 200 m

Escala Mapa Principal

EPSG: 25830 ETRS89 UTM ZONA 30N
Ortofoto PNOA 2023 (IDERioja)

DOCUMENTO FIRMADO ELECTRÓNICAMENTE en formato PDF/A 1.7 Firma PAdES. Custodiado en repositorio seguro del Gobierno de La Rioja.

Expediente	Tipo	Procedimiento	Nº Documento
00860-2026/071773	Resolución	Solicitudes y remisiones generales	2026/0559032

Cargo	Firmante / Observaciones	Fecha/hora
1 Director General	Ignacio Sáenz de Urturi Sánchez	05/06/2026 12:33:05
2 **SELLADO ELECTRÓNICAMENTE** por Gobierno de La Rioja con CSV: **8MG34ASFDVHGO6F** Dirección de verificación: https://www.larioja.org/verificacion		05/06/2026 12:33:31

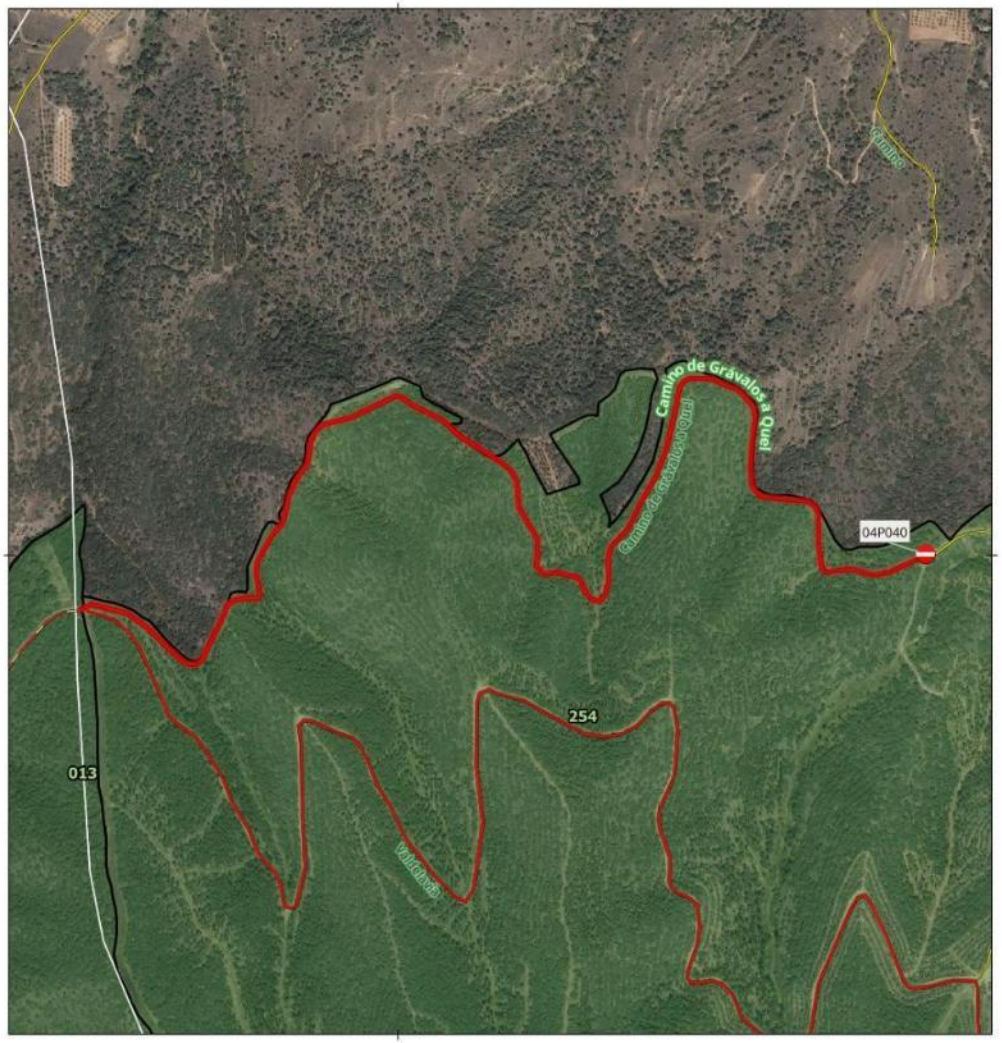

SEÑAL - PISTA TRAMO:
04P040

Denominación: Camino de Grávalos a Quel

MUP: 254 GATUN Y NAVALCUERVE

ENTIDAD PROPIETARIA: Ayuntamiento de Quel

Localización: Quel

SEÑAL DE INICIO 04P040	SEÑAL DE FIN Sin señal
Coordenada XY 577776.35 4668001.79	Coordenada XY



100 0 100 m

Escala Mapa Principal

EPSG: 25830 ETRS89 UTM ZONA 30N
Ortofoto PNOA 2023 (IDERioja)

DOCUMENTO FIRMADO ELECTRÓNICAMENTE en formato PDF/A 1.7 Firma PAdES. Custodiado en repositorio seguro del Gobierno de La Rioja.

Expediente	Tipo	Procedimiento	Nº Documento
00860-2026/071773	Resolución	Solicitudes y remisiones generales	2026/0559032

Cargo	Firmante / Observaciones	Fecha/hora
1 Director General	Ignacio Sáenz de Urturi Sánchez	05/06/2026 12:33:05
2 **SELLADO ELECTRÓNICAMENTE** por Gobierno de La Rioja con CSV: **8MG34ASFDVHGO6F** Dirección de verificación: https://www.larioja.org/verificacion		05/06/2026 12:33:31

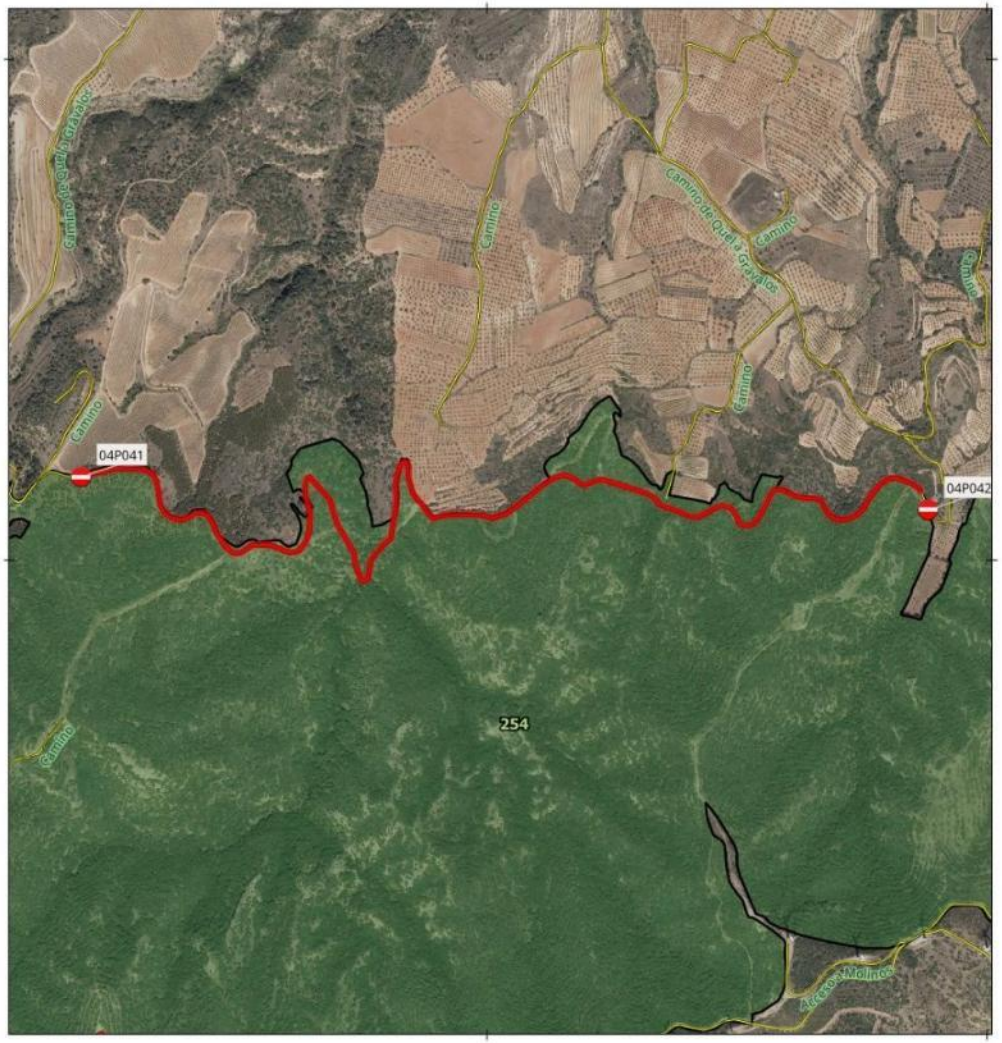

SEÑAL - PISTA TRAMO:
04P041-04P042

Denominación: Camino de Grávalos a Quel

MUP: 254 GATUN Y NAVALCUERVE

ENTIDAD PROPIETARIA: Ayuntamiento de Quel

Localización: Quel

SEÑAL DE INICIO 04P041	SEÑAL DE FIN 04P042
Coordenada XY 578189.38 4668165.32	Coordenada XY 579882.28 4668099.52



100 0 100 m

Escala Mapa Principal

EPSG: 25830 ETRS89 UTM ZONA 30N
Ortofoto PNOA 2023 (IDERioja)

DOCUMENTO FIRMADO ELECTRÓNICAMENTE en formato PDF/A 1.7 Firma PAdES. Custodiado en repositorio seguro del Gobierno de La Rioja.

Expediente	Tipo	Procedimiento	Nº Documento
00860-2026/071773	Resolución	Solicitudes y remisiones generales	2026/0559032

Cargo	Firmante / Observaciones	Fecha/hora
1 Director General	Ignacio Sáenz de Urturi Sánchez	05/06/2026 12:33:05
2 **SELLADO ELECTRÓNICAMENTE** por Gobierno de La Rioja con CSV: **8MG34ASFDVHGO6F** Dirección de verificación: https://www.larioja.org/verificacion		05/06/2026 12:33:31

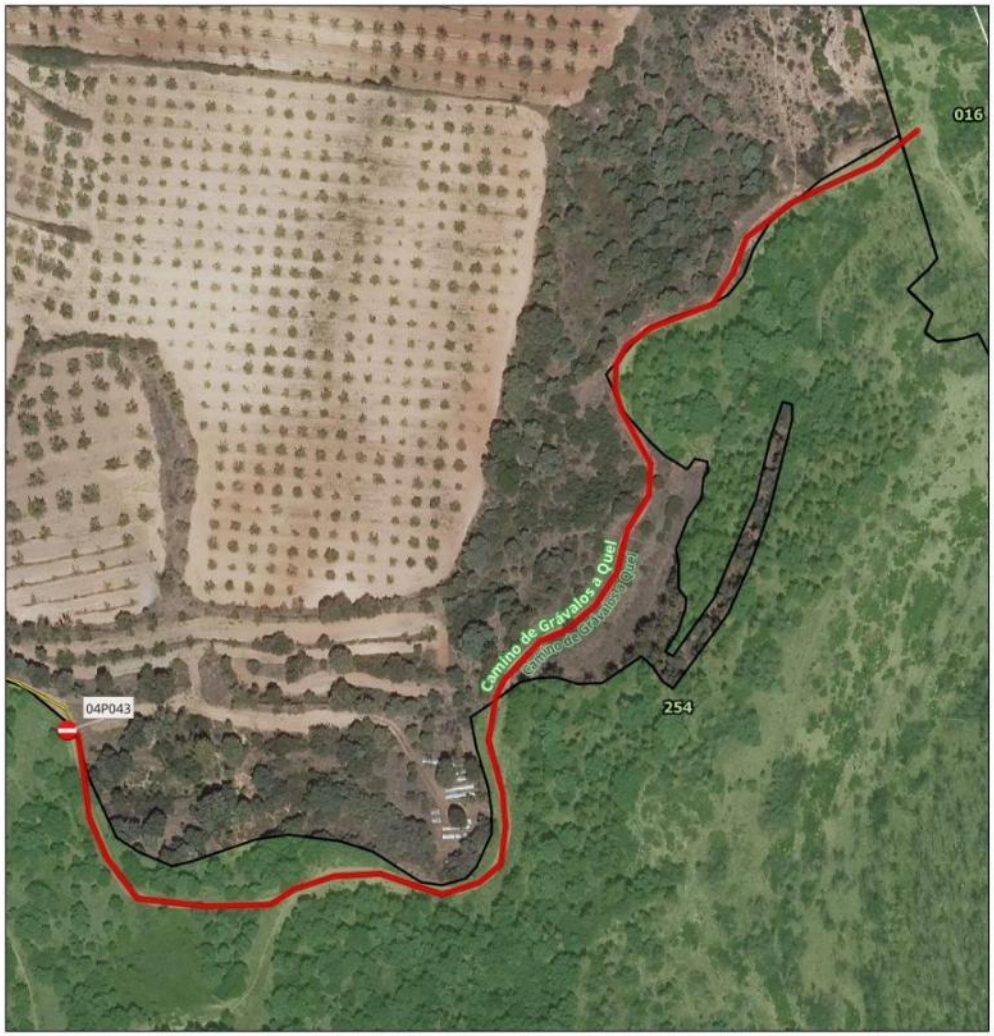

SEÑAL - PISTA TRAMO:
04P043

Denominación: Camino de Grávalos a Quel

MUP: 254 GATUN Y NAVALCUERVE

ENTIDAD PROPIETARIA: Ayuntamiento de Quel

Localización: Quel

SEÑAL DE INICIO 04P043	SEÑAL DE FIN Sin señal
Coordenada XY 580020.19 4668131.99	Coordenada XY



20 0 20 m

Escala Mapa Principal

EPSG: 25830 ETRS89 UTM ZONA 30N
Ortofoto PNOA 2023 (IDERioja)

DOCUMENTO FIRMADO ELECTRÓNICAMENTE en formato PDF/A 1.7 Firma PAdES. Custodiado en repositorio seguro del Gobierno de La Rioja.

Expediente	Tipo	Procedimiento	Nº Documento
00860-2026/071773	Resolución	Solicitudes y remisiones generales	2026/0559032

Cargo	Firmante / Observaciones	Fecha/hora
1 Director General	Ignacio Sáenz de Urturi Sánchez	05/06/2026 12:33:05
2 **SELLADO ELECTRÓNICAMENTE** por Gobierno de La Rioja con CSV: **8MG34ASFDVHGO6F** Dirección de verificación: https://www.larioja.org/verificacion		05/06/2026 12:33:31

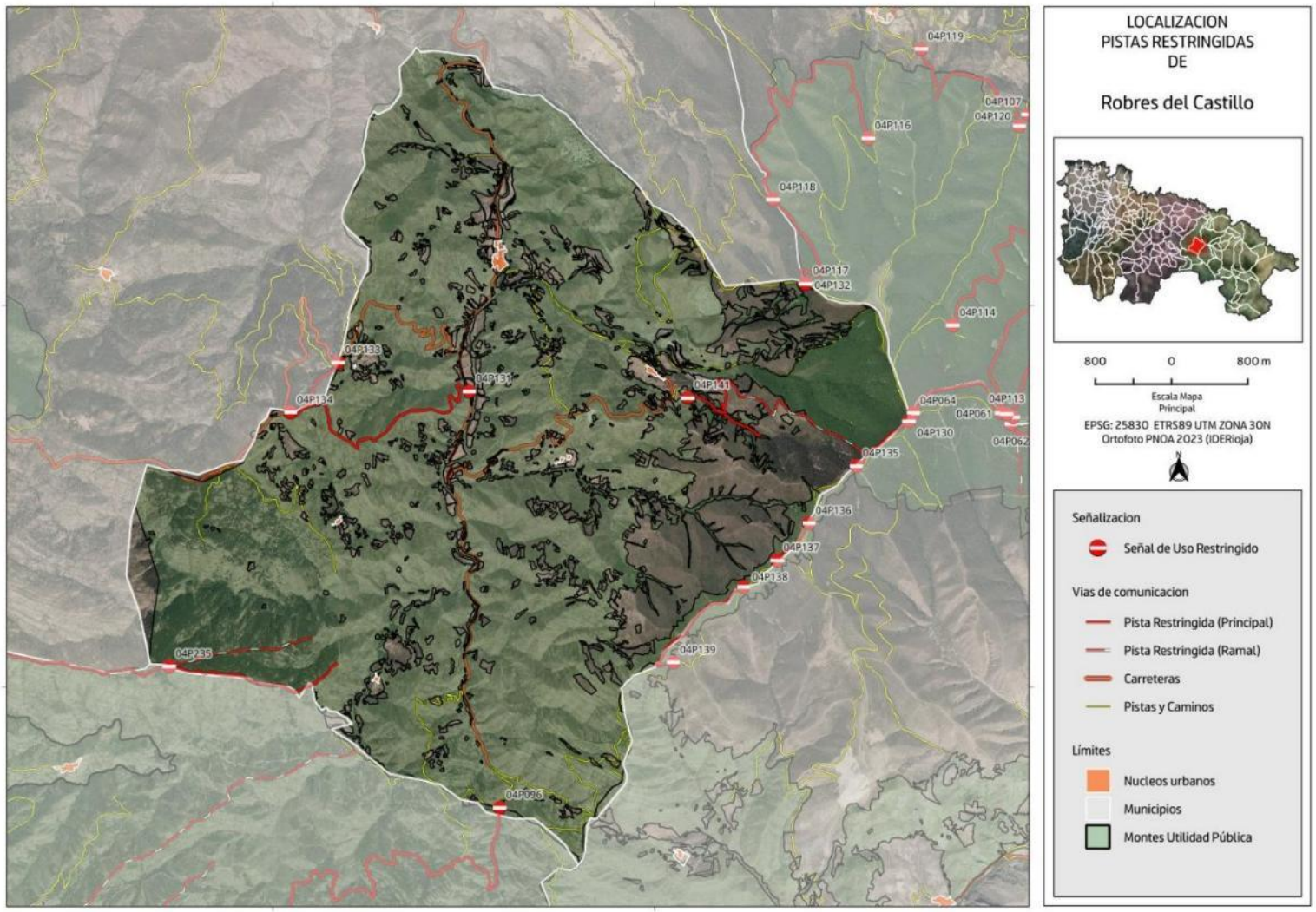

DOCUMENTO FIRMADO ELECTRÓNICAMENTE en formato PDF/A 1.7 Firma PAdES. Custodiado en repositorio seguro del Gobierno de La Rioja.

Expediente	Tipo	Procedimiento	Nº Documento
00860-2026/071773	Resolución	Solicitudes y remisiones generales	2026/0559032
Cargo		**Firmante / Observaciones**	**Fecha/hora**
1 Director General		Ignacio Sáenz de Urturi Sánchez	05/06/2026 12:33:05
2 **SELLADO ELECTRÓNICAMENTE**	por Gobierno de La Rioja con CSV: **8MG34ASFDVHGO6F**	Dirección de verificación: https://www.larioja.org/verificacion	05/06/2026 12:33:31

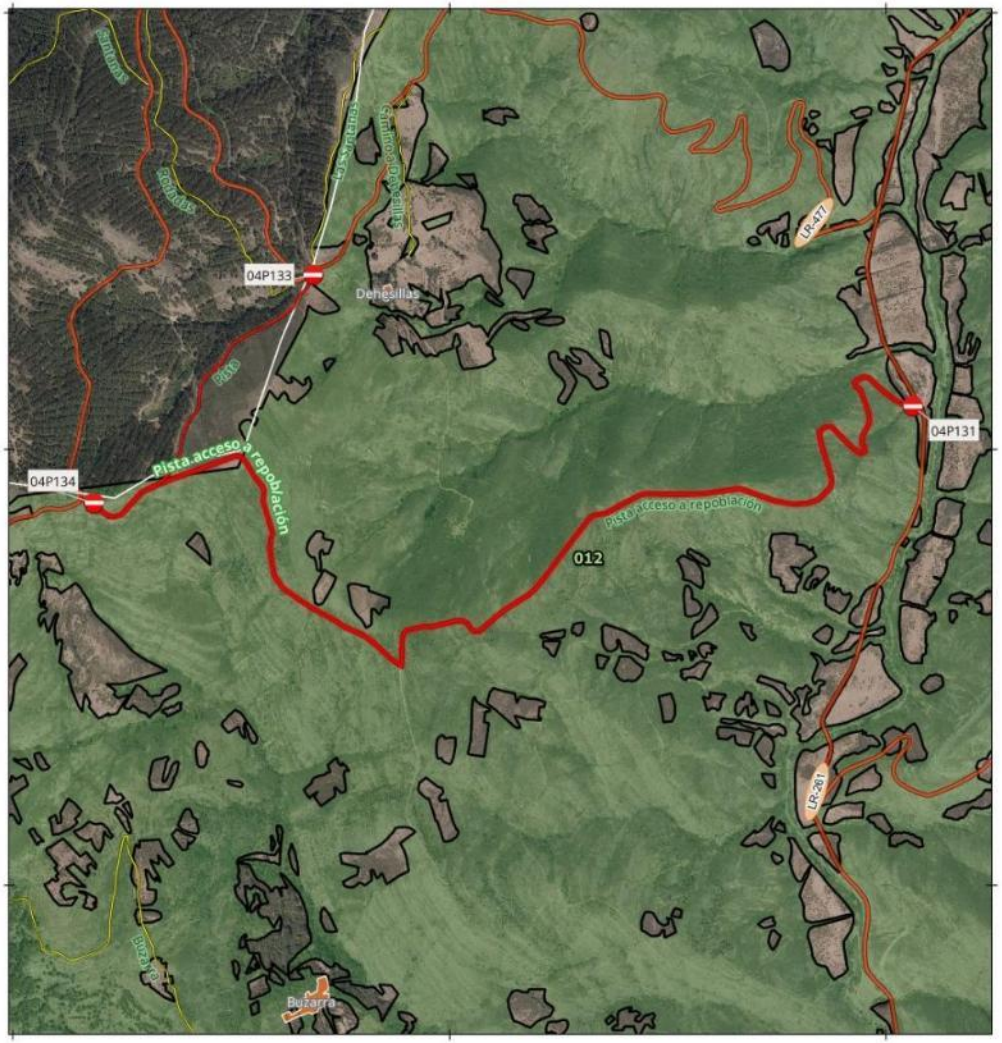

SEÑAL - PISTA TRAMO:
04P131-04P134

Denominación: Pista acceso a repoblación

MUP: 012 VALDEAOVA Y ALMEDAÑOS

ENTIDAD PROPIETARIA: Ayuntamiento de Robres del Castillo

Localización: Robres del Castillo

SEÑAL DE INICIO 04P131	SEÑAL DE FIN 04P134
Coordenada XY	Coordenada XY
558061.99 4679098.59	556185.11 4678875.75

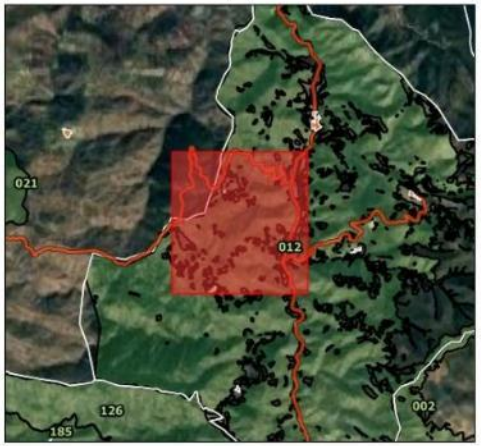

200 0 200 m

Escala Mapa Principal

EPSG: 25830 ETRS89 UTM ZONA 30N
Ortofoto PNOA 2023 (IDERioja)

DOCUMENTO FIRMADO ELECTRÓNICAMENTE en formato PDF/A 1.7 Firma PAdES. Custodiado en repositorio seguro del Gobierno de La Rioja.

Expediente	Tipo	Procedimiento	Nº Documento
00860-2026/071773	Resolución	Solicitudes y remisiones generales	2026/0559032
Cargo		**Firmante / Observaciones**	**Fecha/hora**
1 Director General		Ignacio Sáenz de Urturi Sánchez	05/06/2026 12:33:05
2 **SELLADO ELECTRÓNICAMENTE**	por Gobierno de La Rioja con CSV: **8MG34ASFDVHGO6F**	Dirección de verificación: https://www.larioja.org/verificacion	05/06/2026 12:33:31

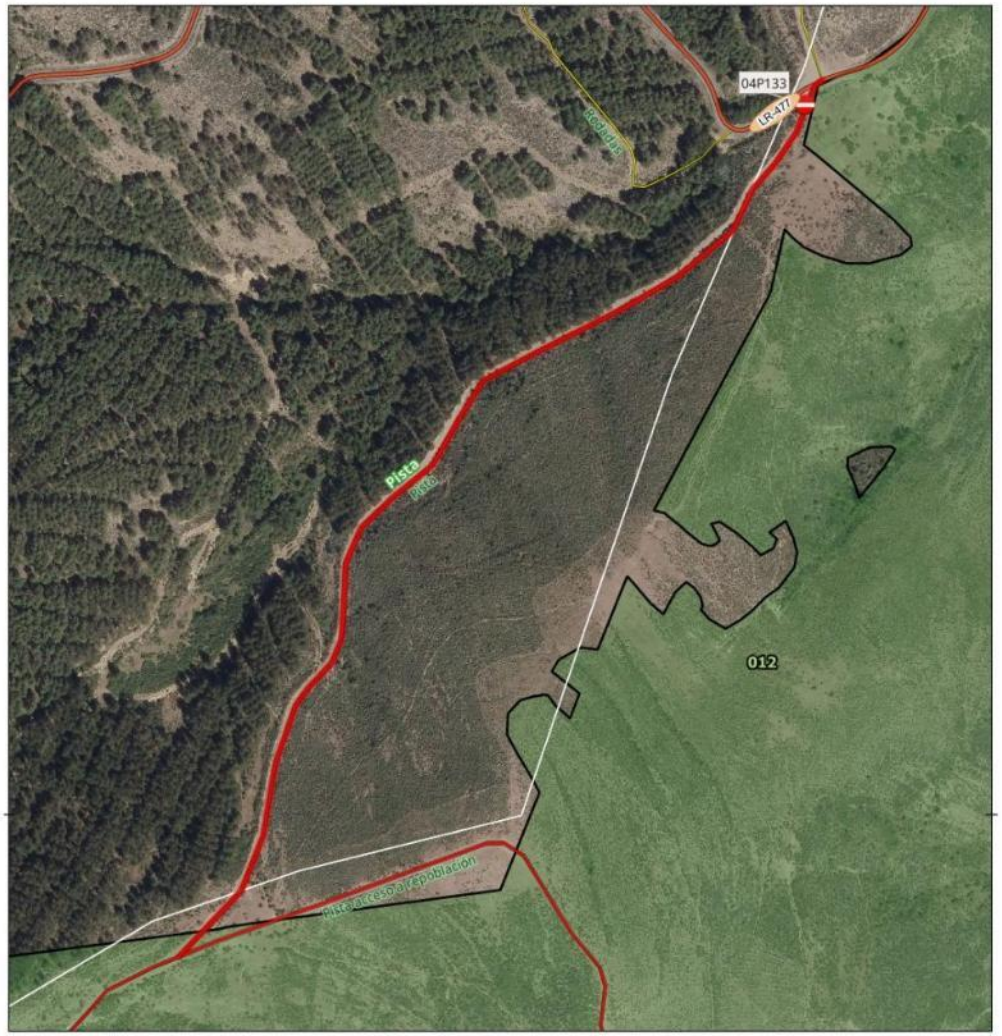

SEÑAL - PISTA TRAMO:
04P133

Denominación: Pista

MUP: 012 VALDEAOVA Y ALMEDAÑOS

ENTIDAD PROPIETARIA: Ayuntamiento de Robres del Castillo

Localización: Robres del Castillo

SEÑAL DE INICIO	SEÑAL DE FIN
04P133	Sin señal
Coordenada XY	Coordenada XY
556687.54 4679400.13	



50 0 50 m

Escala Mapa Principal

EPSG: 25830 ETRS89 UTM ZONA 30N
Ortofoto PNOA 2023 (IDERioja)

DOCUMENTO FIRMADO ELECTRÓNICAMENTE en formato PDF/A 1.7 Firma PAdES. Custodiado en repositorio seguro del Gobierno de La Rioja.

Expediente	Tipo	Procedimiento	Nº Documento
00860-2026/071773	Resolución	Solicitudes y remisiones generales	2026/0559032
Cargo		**Firmante / Observaciones**	**Fecha/hora**
1 Director General		Ignacio Sáenz de Urturi Sánchez	05/06/2026 12:33:05
2 **SELLADO ELECTRÓNICAMENTE**	por Gobierno de La Rioja con CSV: **8MG34ASFDVHGO6F**	Dirección de verificación: https://www.larioja.org/verificacion	05/06/2026 12:33:31

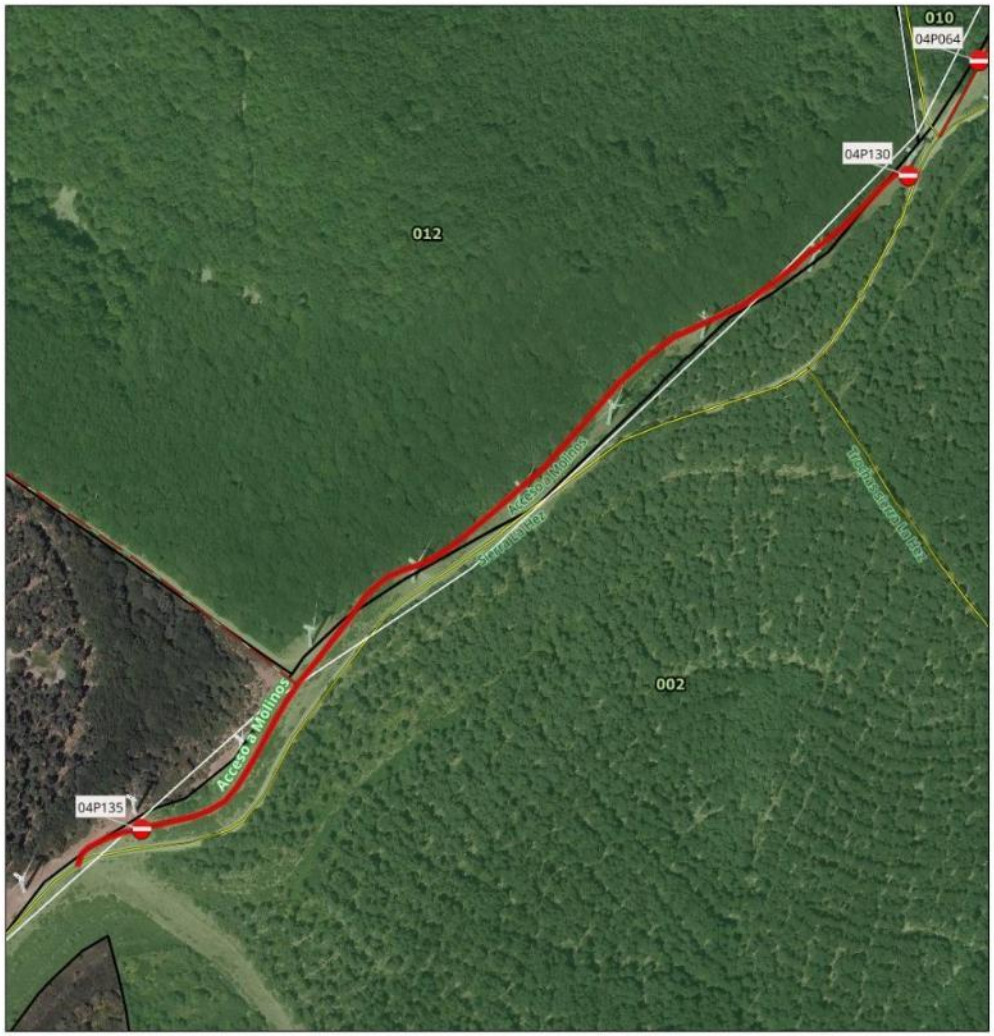

SEÑAL - PISTA TRAMO:
04P135-04P130

Denominación: Acceso a Molinos

MUP: 012 VALDEAOVA Y ALMEDAÑOS

ENTIDAD PROPIETARIA: Ayuntamiento de Robres del Castillo

Localización: Robres del Castillo

SEÑAL DE INICIO 04P135	SEÑAL DE FIN 04P130
Coordenada XY 562118.28 4678317.09	Coordenada XY 562667.38 4678785.17



60 0 60 m

Escala Mapa Principal

EPSG: 25830 ETRS89 UTM ZONA 30N
Ortofoto PNOA 2023 (IDERioja)

DOCUMENTO FIRMADO ELECTRÓNICAMENTE en formato PDF/A 1.7 Firma PAdES. Custodiado en repositorio seguro del Gobierno de La Rioja.

Expediente	Tipo	Procedimiento	Nº Documento
00860-2026/071773	Resolución	Solicitudes y remisiones generales	2026/0559032
Cargo		**Firmante / Observaciones**	**Fecha/hora**
1 Director General		Ignacio Sáenz de Urturi Sánchez	05/06/2026 12:33:05
2 **SELLADO ELECTRÓNICAMENTE**	por Gobierno de La Rioja con CSV: **8MG34ASFDVHGO6F**	Dirección de verificación: https://www.larioja.org/verificacion	05/06/2026 12:33:31



SEÑAL - PISTA TRAMO:
04P136-04P137

Denominación: Acceso a Molinos

MUP: 012 VALDEAOVA Y ALMEDAÑOS

ENTIDAD PROPIETARIA: Ayuntamiento de Robres del Castillo

Localización: Robres del Castillo

SEÑAL DE INICIO 04P136	SEÑAL DE FIN 04P137
Coordenada XY 561622.33 4677712.82	Coordenada XY 561286.56 4677326.29



40 0 40 m

Escala Mapa Principal

EPSG: 25830 ETRS89 UTM ZONA 30N
Ortofoto PNOA 2023 (IDERioja)

5

DOCUMENTO FIRMADO ELECTRÓNICAMENTE en formato PDF/A 1.7 Firma PAdES. Custodiado en repositorio seguro del Gobierno de La Rioja.

Expediente	Tipo	Procedimiento	Nº Documento
00860-2026/071773	Resolución	Solicitudes y remisiones generales	2026/0559032

Cargo	Firmante / Observaciones	Fecha/hora
1 Director General	Ignacio Sáenz de Urturi Sánchez	05/06/2026 12:33:05
2 **SELLADO ELECTRÓNICAMENTE** por Gobierno de La Rioja con CSV: **8MG34ASFDVHGO6F** Dirección de verificación: https://www.larioja.org/verificacion		05/06/2026 12:33:31

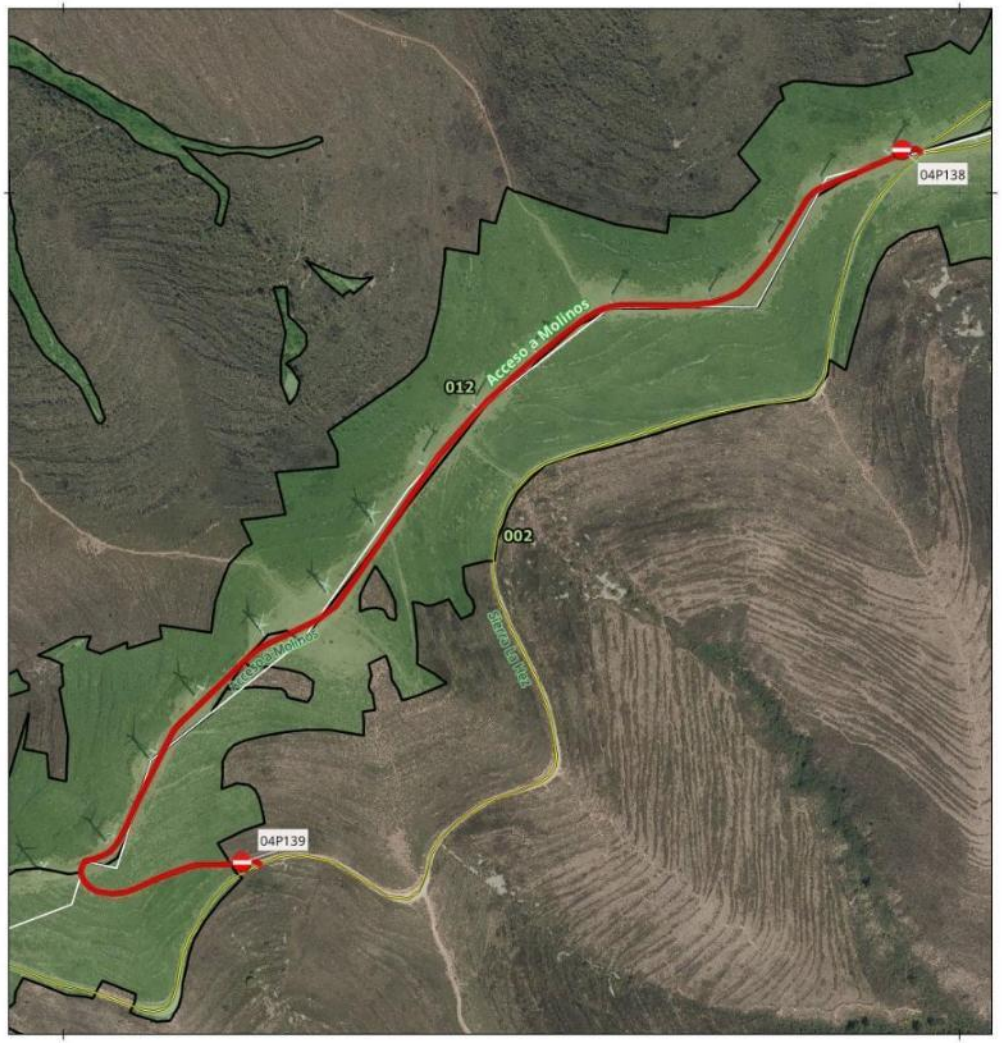

SEÑAL - PISTA TRAMO:
04P138-04P139

Denominación: Acceso a Molinos

MUP: 012 VALDEAOVA Y ALMEDAÑOS

ENTIDAD PROPIETARIA: Ayuntamiento de Robres del Castillo

Localización: Robres del Castillo

SEÑAL DE INICIO 04P138	SEÑAL DE FIN 04P139
Coordenada XY 560935.62 4677047.61	Coordenada XY 560199.24 4676251.89



100 0 100 m

Escala Mapa Principal

EPSG: 25830 ETRS89 UTM ZONA 30N
Ortofoto PNOA 2023 (IDERioja)

DOCUMENTO FIRMADO ELECTRÓNICAMENTE en formato PDF/A 1.7 Firma PAdES. Custodiado en repositorio seguro del Gobierno de La Rioja.

Expediente	Tipo	Procedimiento	Nº Documento
00860-2026/071773	Resolución	Solicitudes y remisiones generales	2026/0559032
Cargo		**Firmante / Observaciones**	**Fecha/hora**
1 Director General		Ignacio Sáenz de Urturi Sánchez	05/06/2026 12:33:05
2 **SELLADO ELECTRÓNICAMENTE**	por Gobierno de La Rioja con CSV: **8MG34ASFDVHGO6F**	Dirección de verificación: https://www.larioja.org/verificacion	05/06/2026 12:33:31

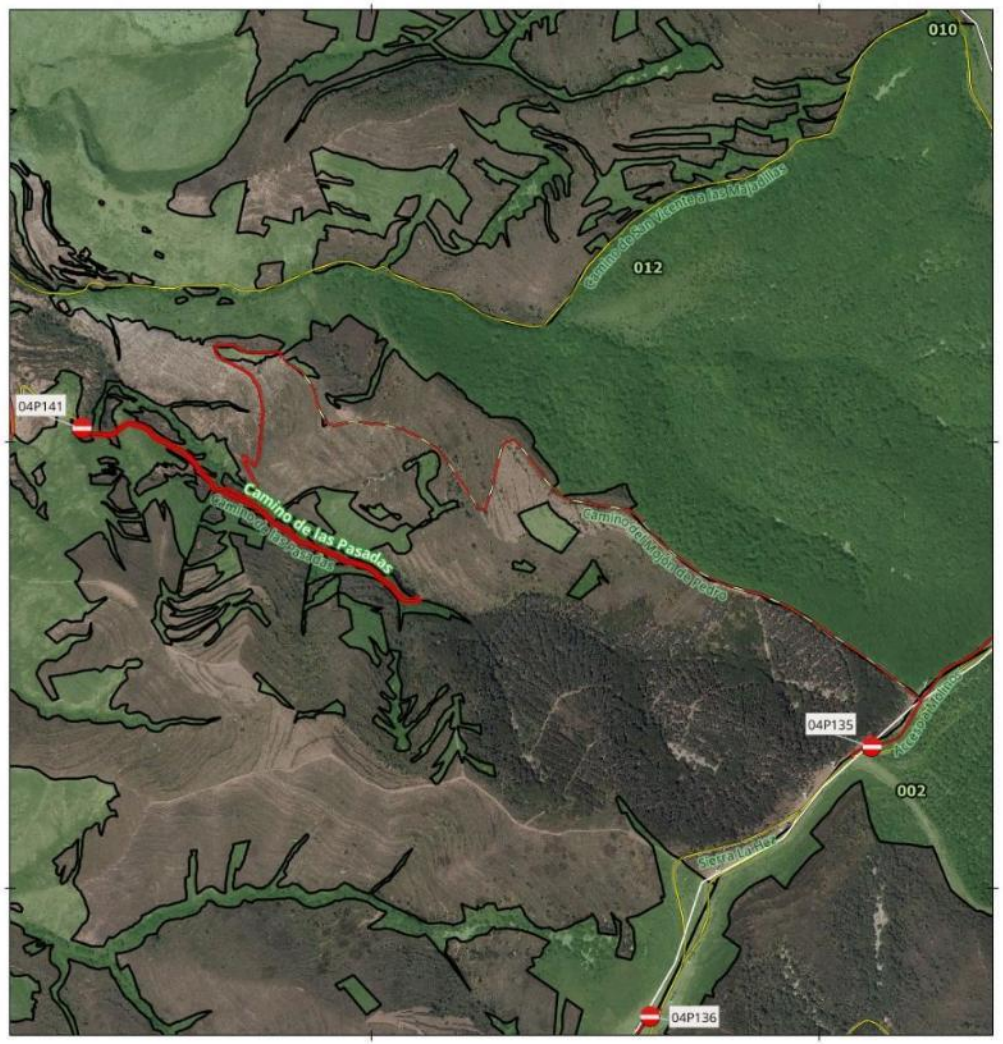
010
012
002
04P141
04P135
04P136
Camino de las Pasadas
Camino de Valdeaova
Camino de la Loma
Camino de la Mata
Camino de la Fuente
Camino de la Mata
Camino de la Fuente
Camino de la Loma
Camino de la Mata
Camino de la Fuente
Camino de la Loma
Camino de la Mata
Camino de la Fuente
Camino de la Loma

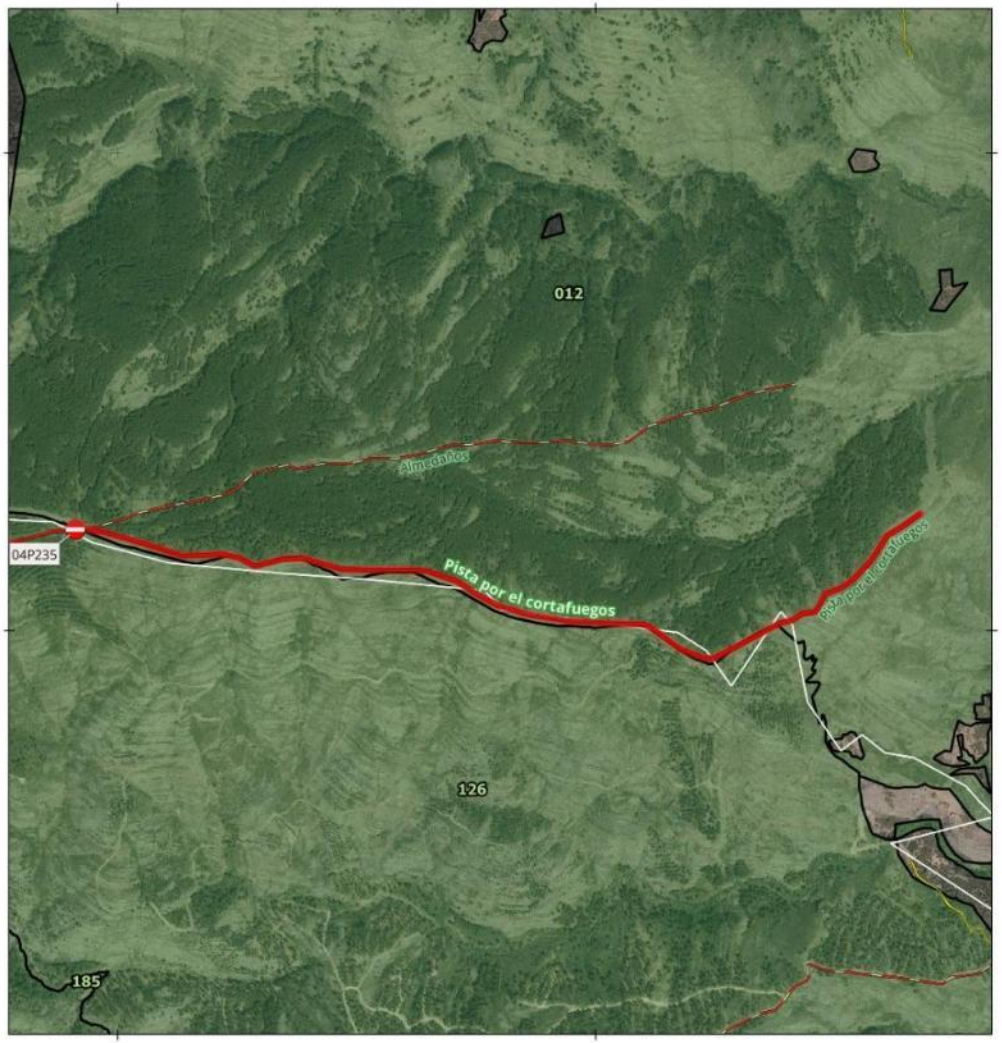

SEÑAL - PISTA TRAMO:
04P235

Denominación: **Pista por el cortafuegos**

MUP: 012 VALDEAOVA Y ALMEDAÑOS

ENTIDAD PROPIETARIA: Ayuntamiento de Robres del Castillo

Localización: Robres del Castillo

SEÑAL DE INICIO	SEÑAL DE FIN
04P235	Sin señal
Coordenada XY	Coordenada XY
554912.17 4676211.05	



200 0 200 m

Escala Mapa Principal

EPSG: 25830 ETRS89 UTM ZONA 30N
Ortofoto PNOA 2023 (IDERioja)

DOCUMENTO FIRMADO ELECTRÓNICAMENTE en formato PDF/A 1.7 Firma PAdES. Custodiado en repositorio seguro del Gobierno de La Rioja.

Expediente	Tipo	Procedimiento	Nº Documento
00860-2026/071773	Resolución	Solicitudes y remisiones generales	2026/0559032
Cargo		**Firmante / Observaciones**	**Fecha/hora**
1 Director General		Ignacio Sáenz de Urturi Sánchez	05/06/2026 12:33:05
2 **SELLADO ELECTRÓNICAMENTE**	por Gobierno de La Rioja con CSV: **8MG34ASFDVHGO6F**	Dirección de verificación: https://www.larioja.org/verificacion	05/06/2026 12:33:31

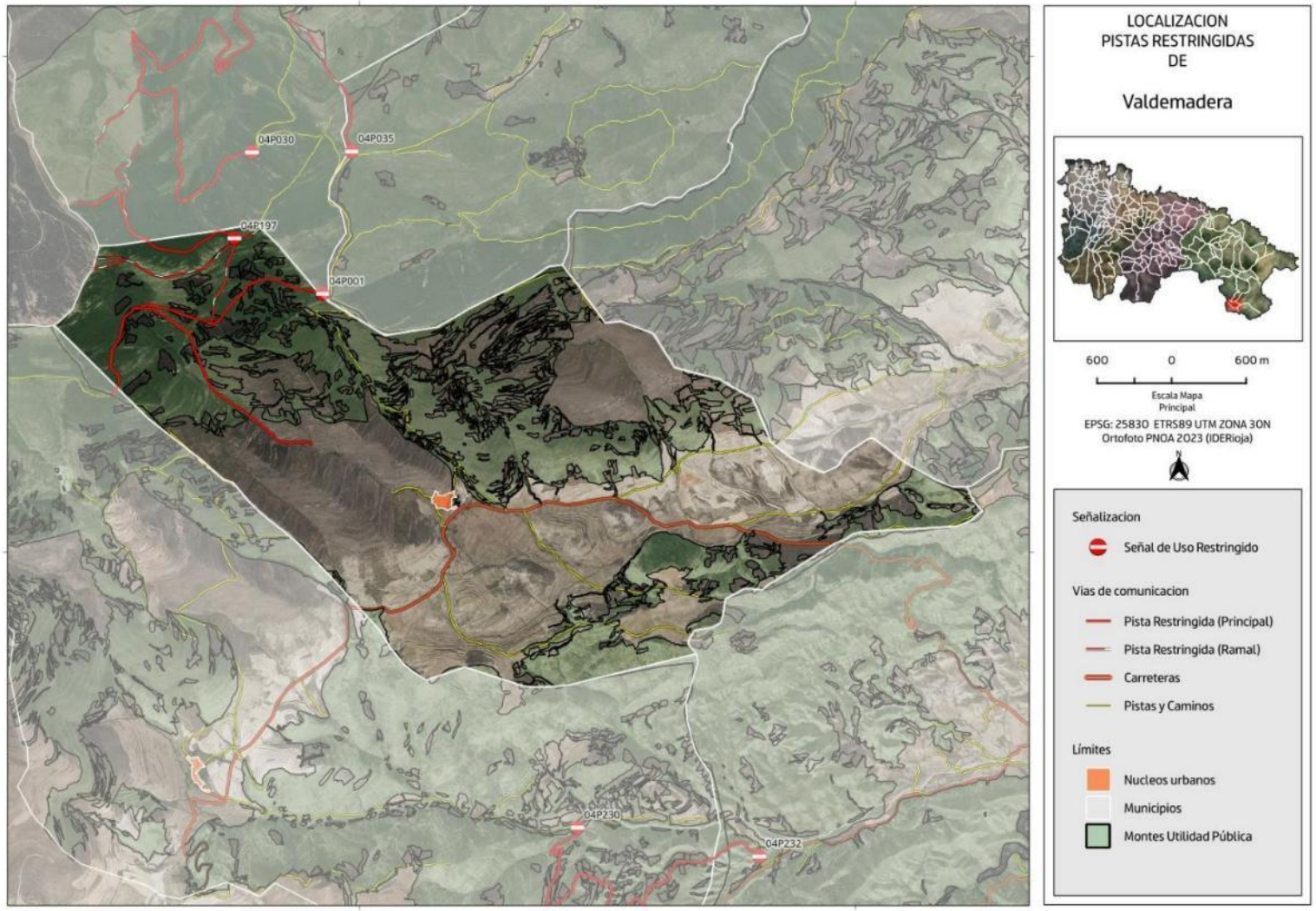

DOCUMENTO FIRMADO ELECTRÓNICAMENTE en formato PDF/A 1.7 Firma PAdES. Custodiado en repositorio seguro del Gobierno de La Rioja.

Expediente	Tipo	Procedimiento	Nº Documento
00860-2026/071773	Resolución	Solicitudes y remisiones generales	2026/0559032

Cargo	Firmante / Observaciones	Fecha/hora
1 Director General	Ignacio Sáenz de Urturi Sánchez	05/06/2026 12:33:05
2 **SELLADO ELECTRÓNICAMENTE** por Gobierno de La Rioja con CSV: **8MG34ASFDVHGO6F** Dirección de verificación: https://www.larioja.org/verificacion		05/06/2026 12:33:31

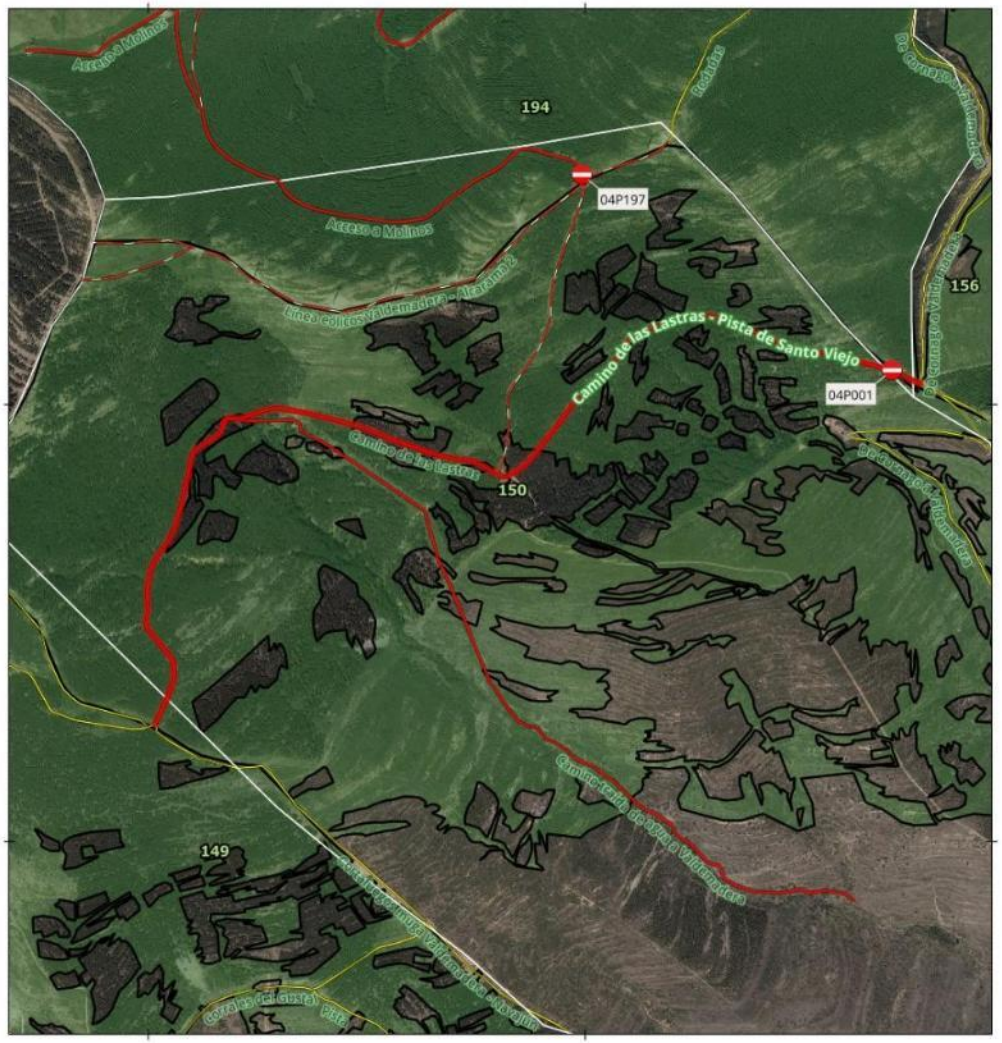

SEÑAL - PISTA TRAMO:
04P001

Denominación: **Camino de las Lastras - Pista de Santo Viejo**

MUP: 150 SANTO VIEJO Y AGREGADOS

ENTIDAD PROPIETARIA: Ayuntamiento de Valdemadera

Localización: Valdemadera

SEÑAL DE INICIO	SEÑAL DE FIN
04P001	Sin señal
Coordenada XY	Coordenada XY
575702.58 4650079.2	



200 0 200 m

Escala Mapa Principal

EPSG: 25830 ETRS89 UTM ZONA 30N
Ortofoto PNOA 2023 (IDERioja)

DOCUMENTO FIRMADO ELECTRÓNICAMENTE en formato PDF/A 1.7 Firma PAdES. Custodiado en repositorio seguro del Gobierno de La Rioja.

Expediente	Tipo	Procedimiento	Nº Documento
00860-2026/071773	Resolución	Solicitudes y remisiones generales	2026/0559032
Cargo		**Firmante / Observaciones**	**Fecha/hora**
1 Director General		Ignacio Sáenz de Urturi Sánchez	05/06/2026 12:33:05
2 **SELLADO ELECTRÓNICAMENTE**	por Gobierno de La Rioja con CSV: **8MG34ASFDVHGO6F**	Dirección de verificación: https://www.larioja.org/verificacion	05/06/2026 12:33:31

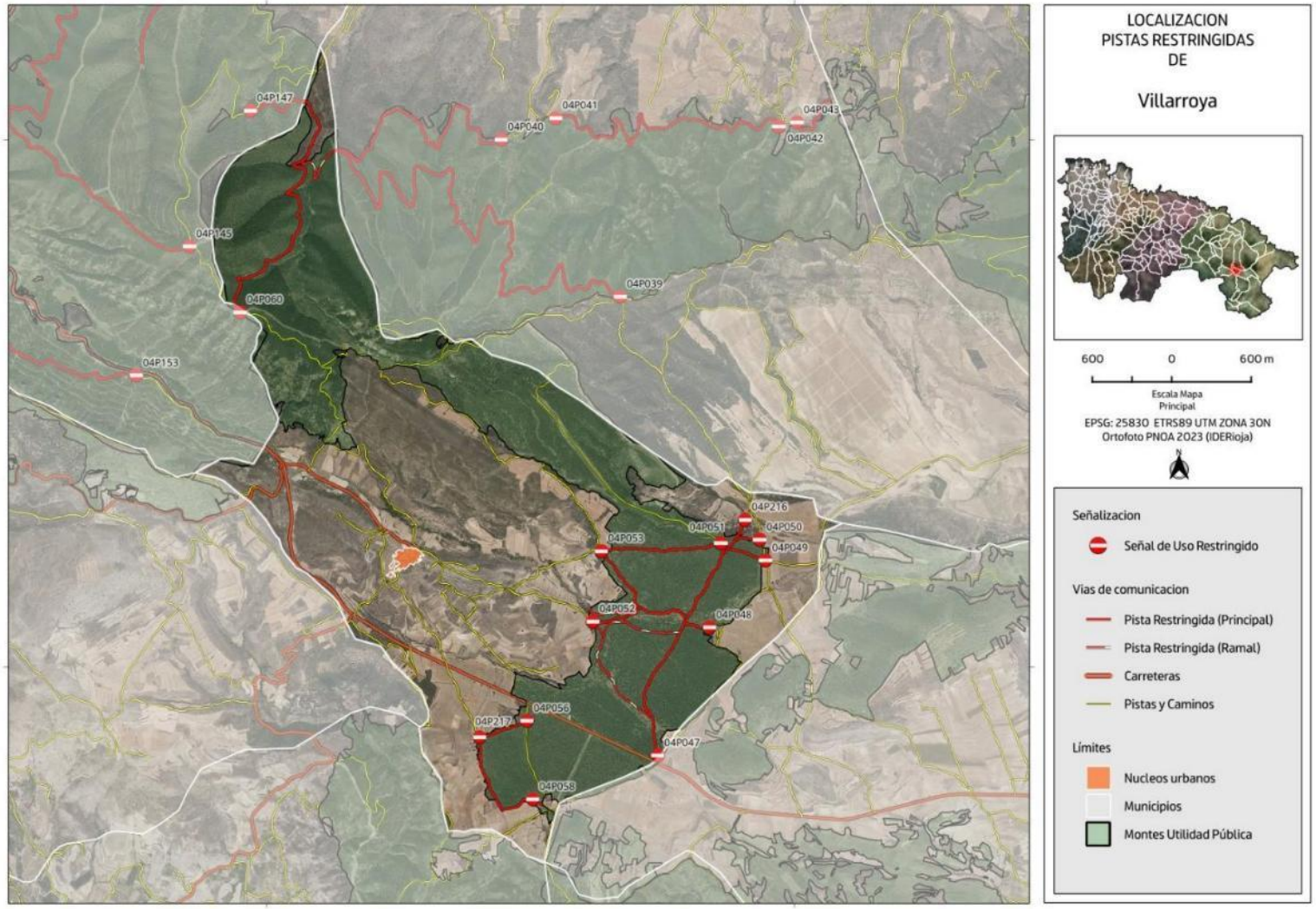

DOCUMENTO FIRMADO ELECTRÓNICAMENTE en formato PDF/A 1.7 Firma PAdES. Custodiado en repositorio seguro del Gobierno de La Rioja.

Expediente	Tipo	Procedimiento	Nº Documento
00860-2026/071773	Resolución	Solicitudes y remisiones generales	2026/0559032

Cargo	Firmante / Observaciones	Fecha/hora
1 Director General	Ignacio Sáenz de Urturi Sánchez	05/06/2026 12:33:05
2 **SELLADO ELECTRÓNICAMENTE** por Gobierno de La Rioja con CSV: **8MG34ASFDVHGO6F** Dirección de verificación: https://www.larioja.org/verificacion		05/06/2026 12:33:31

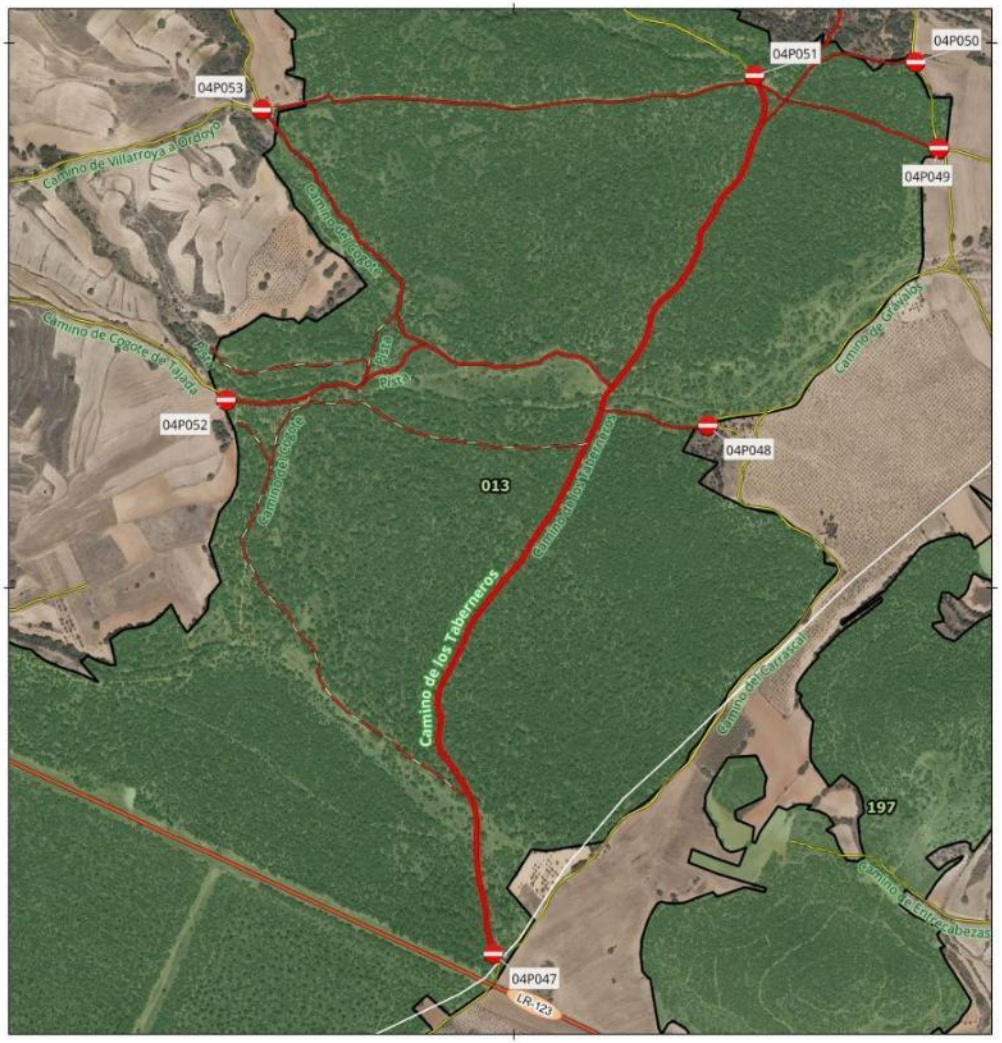

SEÑAL - PISTA TRAMO:
04P047-04P051

Denominación: Camino de los Taberneros

MUP: 013 CARRASCAL, VALDELAVIA Y COMÚN

ENTIDAD PROPIETARIA: Ayuntamiento de Villarroya

Localización: Villarroya

SEÑAL DE INICIO 04P047	SEÑAL DE FIN 04P051
Coordenada XY 578962.39 4663325.63	Coordenada XY 579441.84 4664940.12



100 0 100 m

Escala Mapa Principal

EPSG: 25830 ETRS89 UTM ZONA 30N
Ortofoto PNOA 2023 (IDERioja)

DOCUMENTO FIRMADO ELECTRÓNICAMENTE en formato PDF/A 1.7 Firma PAdES. Custodiado en repositorio seguro del Gobierno de La Rioja.

Expediente	Tipo	Procedimiento	Nº Documento
00860-2026/071773	Resolución	Solicitudes y remisiones generales	2026/0559032

Cargo	Firmante / Observaciones	Fecha/hora
1 Director General	Ignacio Sáenz de Urturi Sánchez	05/06/2026 12:33:05
2 **SELLADO ELECTRÓNICAMENTE** por Gobierno de La Rioja con CSV: **8MG34ASFDVHGO6F** Dirección de verificación: https://www.larioja.org/verificacion		05/06/2026 12:33:31



SEÑAL - PISTA TRAMO:
04P048

Denominación: Camino de Grávalos

MUP: 013 CARRASCAL, VALDELAVIA Y COMÚN

ENTIDAD PROPIETARIA: Ayuntamiento de Villarroya

Localización: Villarroya

SEÑAL DE INICIO	SEÑAL DE FIN
04P048	Sin señal
Coordenada XY	Coordenada XY
579355.96 4664296.79	



20 0 20 m

Escala Mapa Principal

EPSG: 25830 ETRS89 UTM ZONA 30N
Ortofoto PNOA 2023 (IDERioja)

DOCUMENTO FIRMADO ELECTRÓNICAMENTE en formato PDF/A 1.7 Firma PAdES. Custodiado en repositorio seguro del Gobierno de La Rioja.

Expediente	Tipo	Procedimiento	Nº Documento
00860-2026/071773	Resolución	Solicitudes y remisiones generales	2026/0559032

Cargo	Firmante / Observaciones	Fecha/hora
1 Director General	Ignacio Sáenz de Urturi Sánchez	05/06/2026 12:33:05
2 **SELLADO ELECTRÓNICAMENTE** por Gobierno de La Rioja con CSV: **8MG34ASFDVHGO6F** Dirección de verificación: https://www.larioja.org/verificacion		05/06/2026 12:33:31

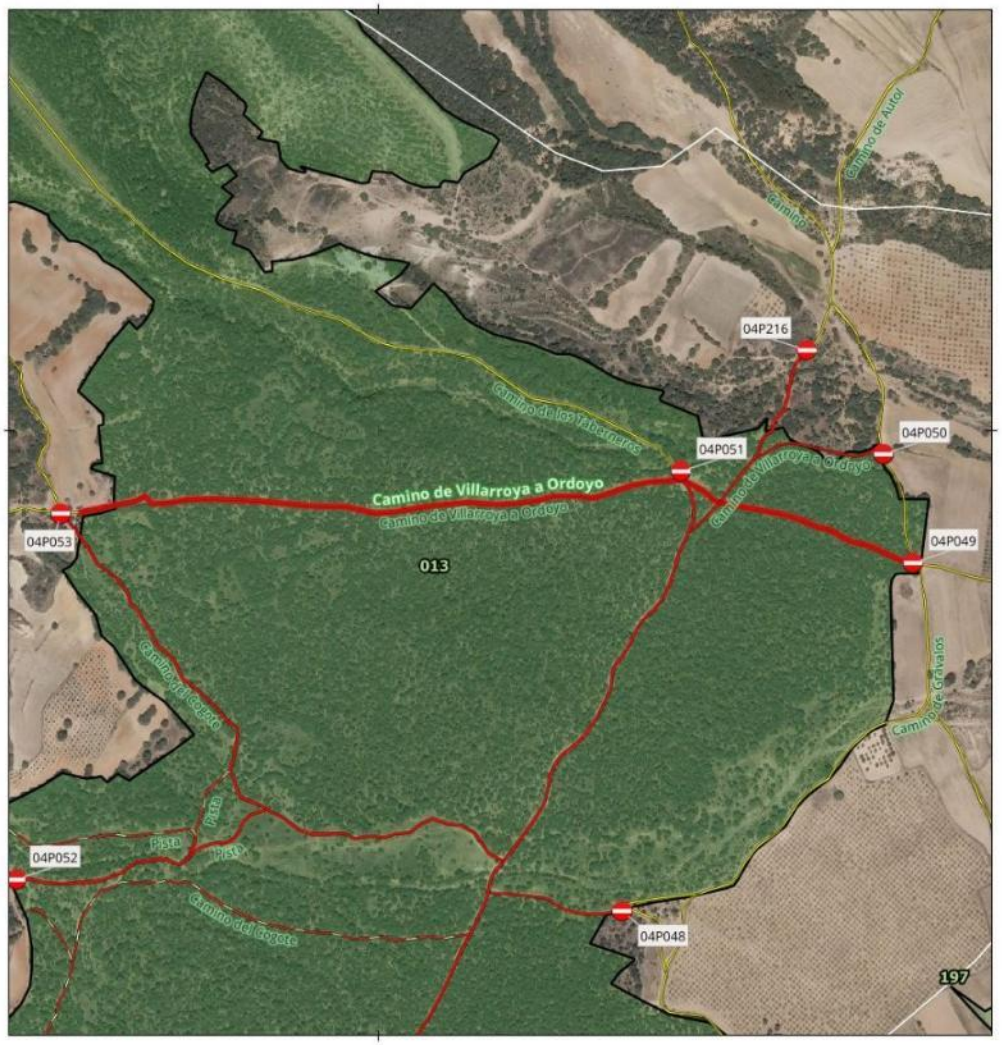

SEÑAL - PISTA TRAMO:
04P049-04P051-04P053

Denominación: Camino de Villarroya a Ordoyo

MUP: 013 CARRASCAL, VALDELAVIA Y COMÚN

ENTIDAD PROPIETARIA: Ayuntamiento de Villarroya

Localización: Villarroya

SEÑAL DE INICIO 04P049	SEÑAL DE FIN 04P053
Coordenada XY 579780.35 4664806.11	Coordenada XY 578536.22 4664877.85



100 0 100 m

Escala Mapa Principal

EPSG: 25830 ETRS89 UTM ZONA 30N
Ortofoto PNOA 2023 (IDERioja)

DOCUMENTO FIRMADO ELECTRÓNICAMENTE en formato PDF/A 1.7 Firma PAdES. Custodiado en repositorio seguro del Gobierno de La Rioja.

Expediente	Tipo	Procedimiento	Nº Documento
00860-2026/071773	Resolución	Solicitudes y remisiones generales	2026/0559032
Cargo		**Firmante / Observaciones**	**Fecha/hora**
1 Director General		Ignacio Sáenz de Urturi Sánchez	05/06/2026 12:33:05
2 **SELLADO ELECTRÓNICAMENTE**	por Gobierno de La Rioja con CSV: **8MG34ASFDVHGO6F**	Dirección de verificación: https://www.larioja.org/verificacion	05/06/2026 12:33:31



SEÑAL - PISTA TRAMO:
04P050

Denominación: Camino de Villarroya a Ordoyo

MUP: 013 CARRASCAL, VALDELAVIA Y COMÚN

ENTIDAD PROPIETARIA: Ayuntamiento de Villarroya

Localización: Villarroya

SEÑAL DE INICIO	SEÑAL DE FIN
04P050	Sin señal
Coordenada XY	Coordenada XY
579737.8 4664964.43	



30 0 30 m

Escala Mapa Principal

EPSG: 25830 ETRS89 UTM ZONA 30N
Ortofoto PNOA 2023 (IDERioja)

DOCUMENTO FIRMADO ELECTRÓNICAMENTE en formato PDF/A 1.7 Firma PAdES. Custodiado en repositorio seguro del Gobierno de La Rioja.

Expediente	Tipo	Procedimiento	Nº Documento
00860-2026/071773	Resolución	Solicitudes y remisiones generales	2026/0559032

Cargo	Firmante / Observaciones	Fecha/hora
1 Director General	Ignacio Sáenz de Urturi Sánchez	05/06/2026 12:33:05
2 **SELLADO ELECTRÓNICAMENTE** por Gobierno de La Rioja con CSV: **8MG34ASFDVHGO6F** Dirección de verificación: https://www.larioja.org/verificacion		05/06/2026 12:33:31



SEÑAL - PISTA TRAMO:
04P052

Denominación: Pista

MUP: 013 CARRASCAL, VALDELAVIA Y COMÚN

ENTIDAD PROPIETARIA: Ayuntamiento de Villarroya

Localización: Villarroya

SEÑAL DE INICIO	SEÑAL DE FIN
04P052	Sin señal
Coordenada XY	Coordenada XY
578471.2 4664343.45	



40 0 40 m

Escala Mapa Principal

EPSG: 25830 ETRS89 UTM ZONA 30N
Ortofoto PNOA 2023 (IDERioja)

DOCUMENTO FIRMADO ELECTRÓNICAMENTE en formato PDF/A 1.7 Firma PAdES. Custodiado en repositorio seguro del Gobierno de La Rioja.

Expediente	Tipo	Procedimiento	Nº Documento
00860-2026/071773	Resolución	Solicitudes y remisiones generales	2026/0559032

Cargo	Firmante / Observaciones	Fecha/hora
1 Director General	Ignacio Sáenz de Urturi Sánchez	05/06/2026 12:33:05
2 **SELLADO ELECTRÓNICAMENTE** por Gobierno de La Rioja con CSV: **8MG34ASFDVHGO6F** Dirección de verificación: https://www.larioja.org/verificacion		05/06/2026 12:33:31

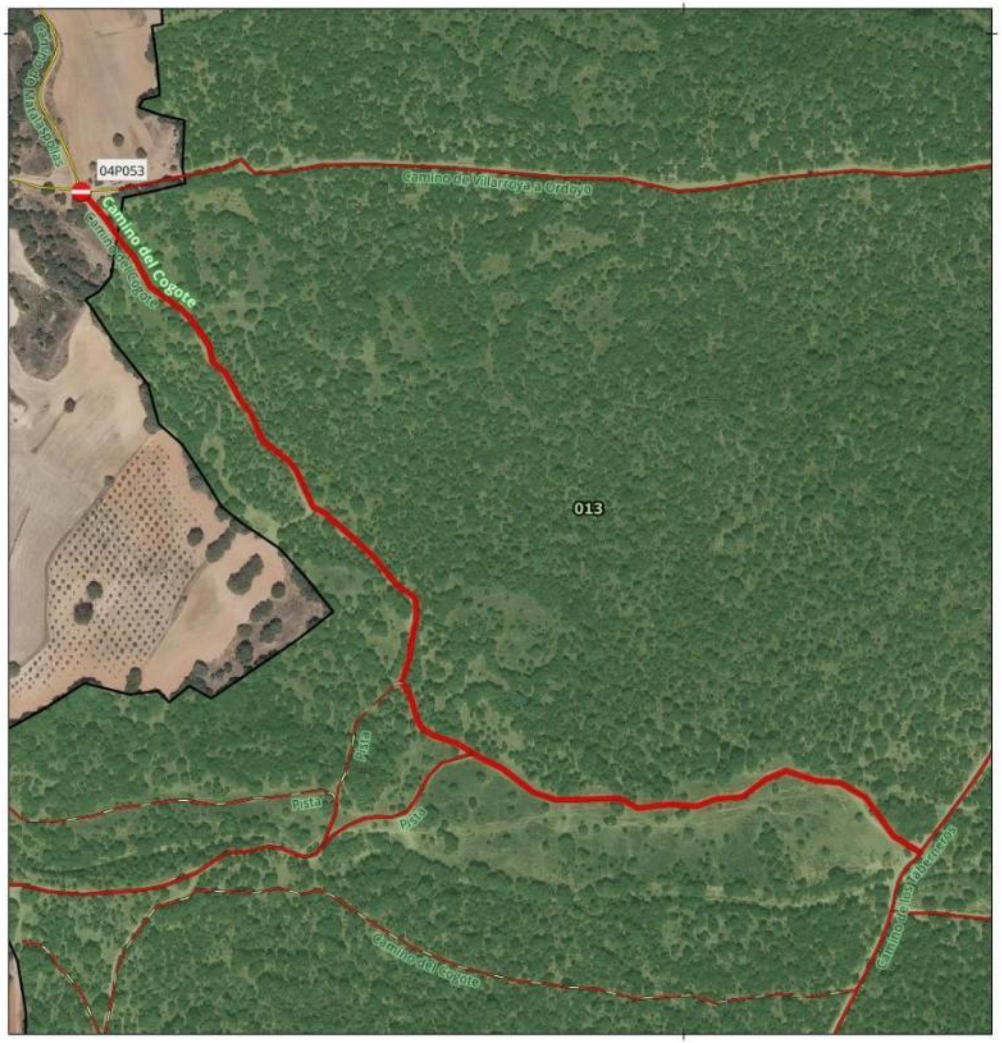

SEÑAL - PISTA TRAMO:
04P053

Denominación: **Camino del Cogote**

MUP: 013 CARRASCAL, VALDELAVIA Y COMÚN

ENTIDAD PROPIETARIA: Ayuntamiento de Villarroya

Localización: Villarroya

SEÑAL DE INICIO 04P053	SEÑAL DE FIN Sin señal
Coordenada XY 578536.22 4664877.85	Coordenada XY



70 0 70 m

Escala Mapa Principal

EPSG: 25830 ETRS89 UTM ZONA 30N
Ortofoto PNOA 2023 (IDERioja)

DOCUMENTO FIRMADO ELECTRÓNICAMENTE en formato PDF/A 1.7 Firma PAdES. Custodiado en repositorio seguro del Gobierno de La Rioja.

Expediente	Tipo	Procedimiento	Nº Documento
00860-2026/071773	Resolución	Solicitudes y remisiones generales	2026/0559032

Cargo	Firmante / Observaciones	Fecha/hora
1 Director General	Ignacio Sáenz de Urturi Sánchez	05/06/2026 12:33:05
2 **SELLADO ELECTRÓNICAMENTE** por Gobierno de La Rioja con CSV: **8MG34ASFDVHGO6F** Dirección de verificación: https://www.larioja.org/verificacion		05/06/2026 12:33:31



SEÑAL - PISTA TRAMO:
04P056-04P217-04P058

Denominación: Camino de Igea

MUP: 013 CARRASCAL, VALDELAVIA Y COMÚN

ENTIDAD PROPIETARIA: Ayuntamiento de Villarroya

Localización: Villarroya

SEÑAL DE INICIO 04P056	SEÑAL DE FIN 04P058
Coordenada XY 577971.36 4663588.57	Coordenada XY 578014.3 4662993.4



70 0 70 m

Escala Mapa Principal

EPSG: 25830 ETRS89 UTM ZONA 30N
Ortofoto PNOA 2023 (IDERioja)

DOCUMENTO FIRMADO ELECTRÓNICAMENTE en formato PDF/A 1.7 Firma PAdES. Custodiado en repositorio seguro del Gobierno de La Rioja.

Expediente	Tipo	Procedimiento	Nº Documento
00860-2026/071773	Resolución	Solicitudes y remisiones generales	2026/0559032

Cargo	Firmante / Observaciones	Fecha/hora
1 Director General	Ignacio Sáenz de Urturi Sánchez	05/06/2026 12:33:05
2 **SELLADO ELECTRÓNICAMENTE** por Gobierno de La Rioja con CSV: **8MG34ASFDVHGO6F** Dirección de verificación: https://www.larioja.org/verificacion		05/06/2026 12:33:31

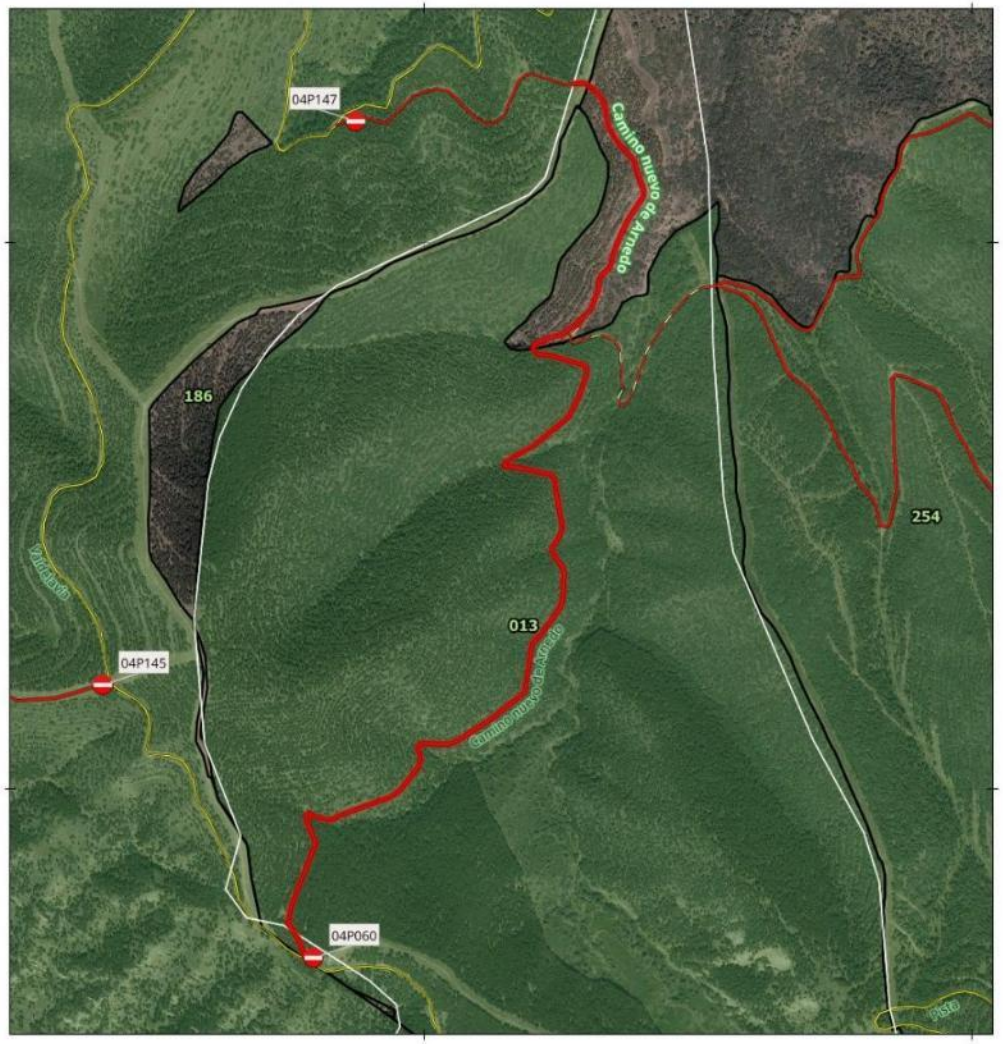

SEÑAL - PISTA TRAMO:
04P060

Denominación: Camino nuevo de Arnedo

MUP: 013 CARRASCAL, VALDELAVIA Y COMÚN

ENTIDAD PROPIETARIA: Ayuntamiento de Villarroya

Localización: Villarroya

SEÑAL DE INICIO	SEÑAL DE FIN
04P060	Sin señal
Coordenada XY	Coordenada XY
575796.87 4666691.61	



100 0 100 m

Escala Mapa Principal

EPSG: 25830 ETRS89 UTM ZONA 30N
Ortofoto PNOA 2023 (IDERioja)

DOCUMENTO FIRMADO ELECTRÓNICAMENTE en formato PDF/A 1.7 Firma PAdES. Custodiado en repositorio seguro del Gobierno de La Rioja.

Expediente	Tipo	Procedimiento	Nº Documento
00860-2026/071773	Resolución	Solicitudes y remisiones generales	2026/0559032
Cargo		**Firmante / Observaciones**	**Fecha/hora**
1 Director General		Ignacio Sáenz de Urturi Sánchez	05/06/2026 12:33:05
2 **SELLADO ELECTRÓNICAMENTE**	por Gobierno de La Rioja con CSV: **8MG34ASFDVHGO6F**	Dirección de verificación: https://www.larioja.org/verificacion	05/06/2026 12:33:31



SEÑAL - PISTA TRAMO:
04P216

Denominación: Camino de Villarroya a Autol

MUP: 013 CARRASCAL, VALDELAVIA Y COMÚN

ENTIDAD PROPIETARIA: Ayuntamiento de Villarroya

Localización: Villarroya

SEÑAL DE INICIO 04P216	SEÑAL DE FIN Sin señal
Coordenada XY 579625.69 4665116.38	Coordenada XY



10 0 10 m

Escala Mapa Principal

EPSG: 25830 ETRS89 UTM ZONA 30N
Ortofoto PNOA 2023 (IDERioja)

DOCUMENTO FIRMADO ELECTRÓNICAMENTE en formato PDF/A 1.7 Firma PAdES. Custodiado en repositorio seguro del Gobierno de La Rioja.

Expediente	Tipo	Procedimiento	Nº Documento
00860-2026/071773	Resolución	Solicitudes y remisiones generales	2026/0559032

Cargo	Firmante / Observaciones	Fecha/hora
1 Director General	Ignacio Sáenz de Urturi Sánchez	05/06/2026 12:33:05
2 **SELLADO ELECTRÓNICAMENTE** por Gobierno de La Rioja con CSV: **8MG34ASFDVHGO6F** Dirección de verificación: https://www.larioja.org/verificacion		05/06/2026 12:33:31

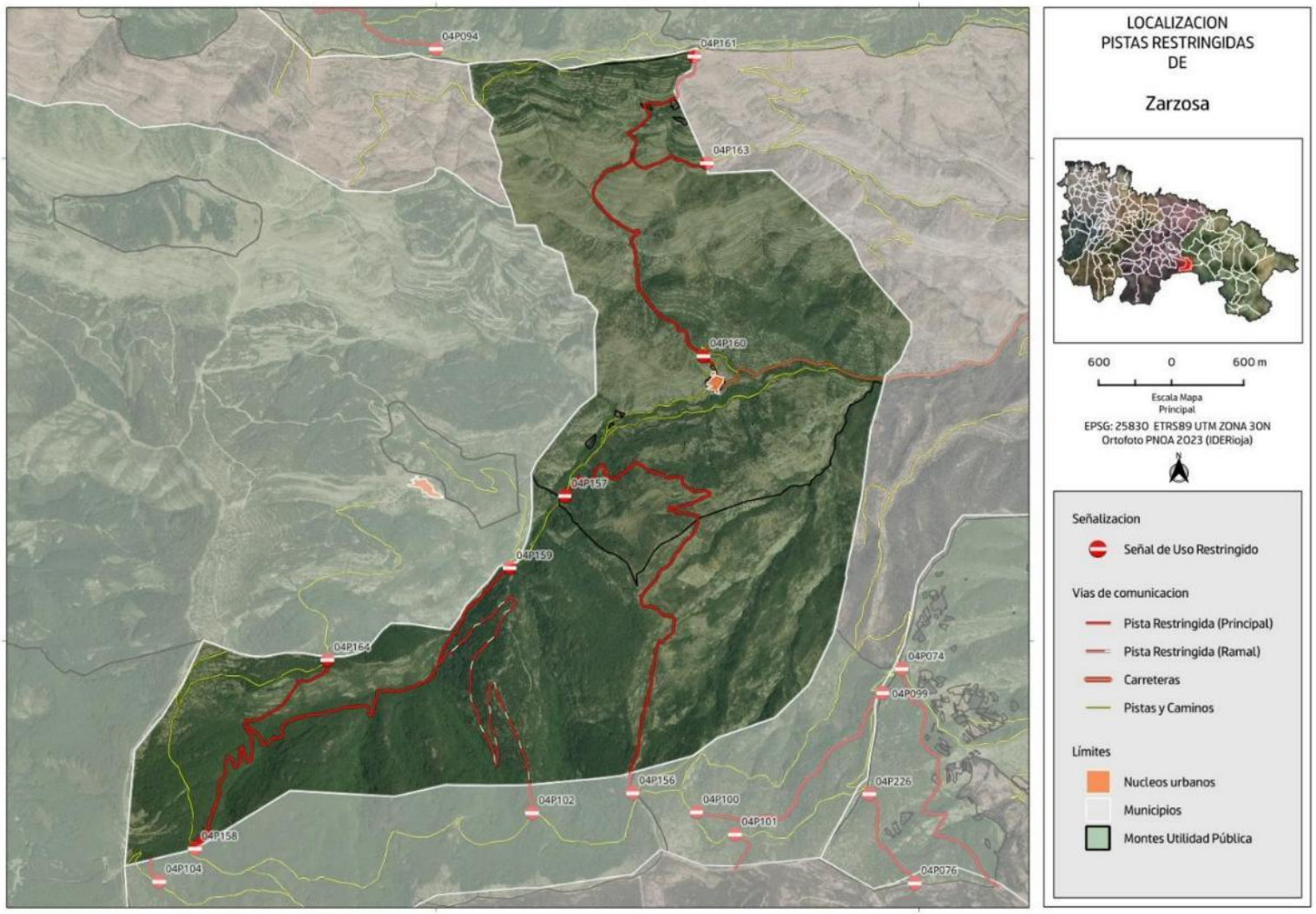

DOCUMENTO FIRMADO ELECTRÓNICAMENTE en formato PDF/A 1.7 Firma PAdES. Custodiado en repositorio seguro del Gobierno de La Rioja.

Expediente	Tipo	Procedimiento	Nº Documento
00860-2026/071773	Resolución	Solicitudes y remisiones generales	2026/0559032
Cargo		**Firmante / Observaciones**	**Fecha/hora**
1 Director General		Ignacio Sáenz de Urturi Sánchez	05/06/2026 12:33:05
2 **SELLADO ELECTRÓNICAMENTE**	por Gobierno de La Rioja con CSV: **8MG34ASFDVHGO6F**	Dirección de verificación: https://www.larioja.org/verificacion	05/06/2026 12:33:31

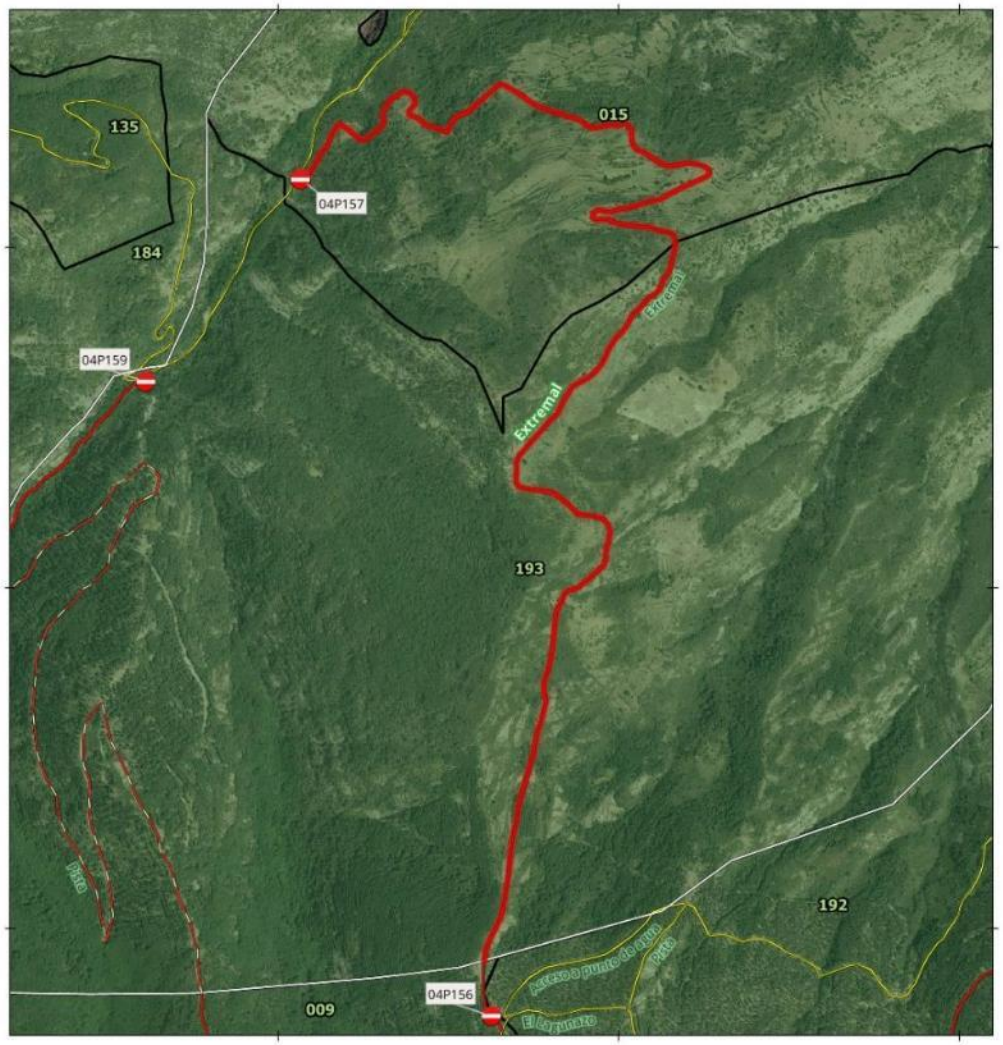

SEÑAL - PISTA TRAMO:
04P157

Denominación: Extremal

MUP: 015 SOLANA DE ZARZOSA Y ROZAS

ENTIDAD PROPIETARIA: Ayuntamiento de Zarzosa

Localización: Zarzosa

SEÑAL DE INICIO 04P157	SEÑAL DE FIN Sin señal
Coordenada XY 553065.83 4669201.18	Coordenada XY



200 0 200 m

Escala Mapa Principal

EPSG: 25830 ETRS89 UTM ZONA 30N
Ortofoto PNOA 2023 (IDERioja)

DOCUMENTO FIRMADO ELECTRÓNICAMENTE en formato PDF/A 1.7 Firma PAdES. Custodiado en repositorio seguro del Gobierno de La Rioja.

Expediente	Tipo	Procedimiento	Nº Documento
00860-2026/071773	Resolución	Solicitudes y remisiones generales	2026/0559032

Cargo		Firmante / Observaciones	Fecha/hora
1	Director General	Ignacio Sáenz de Urturi Sánchez	05/06/2026 12:33:05
2	**SELLADO ELECTRÓNICAMENTE** por Gobierno de La Rioja con CSV: **8MG34ASFDVHGO6F** Dirección de verificación: https://www.larioja.org/verificacion		05/06/2026 12:33:31

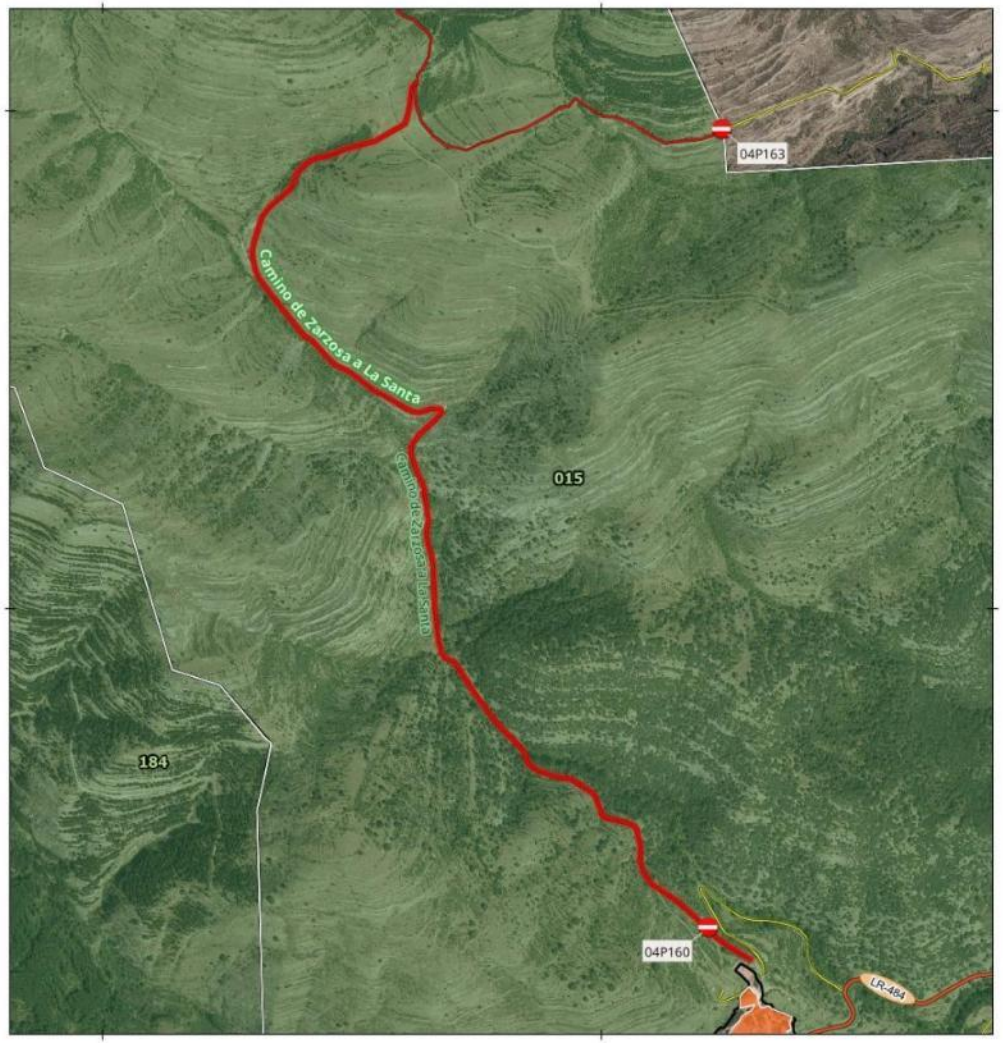

SEÑAL - PISTA TRAMO:
04P160

Denominación: Camino de Zarzosa a La Santa

MUP: 015 SOLANA DE ZARZOSA Y ROZAS

ENTIDAD PROPIETARIA: Ayuntamiento de Zarzosa

Localización: Zarzosa

SEÑAL DE INICIO	SEÑAL DE FIN
04P160	Sin señal
Coordenada XY	Coordenada XY
554214.3 4670361.33	



100 0 100 m

Escala Mapa Principal

EPSG: 25830 ETRS89 UTM ZONA 30N
Ortofoto PNOA 2023 (IDERioja)

DOCUMENTO FIRMADO ELECTRÓNICAMENTE en formato PDF/A 1.7 Firma PAdES. Custodiado en repositorio seguro del Gobierno de La Rioja.

Expediente	Tipo	Procedimiento	Nº Documento
00860-2026/071773	Resolución	Solicitudes y remisiones generales	2026/0559032
Cargo		**Firmante / Observaciones**	**Fecha/hora**
1 Director General		Ignacio Sáenz de Urturi Sánchez	05/06/2026 12:33:05
2 **SELLADO ELECTRÓNICAMENTE**	por Gobierno de La Rioja con CSV: **8MG34ASFDVHGO6F**	Dirección de verificación: https://www.larioja.org/verificacion	05/06/2026 12:33:31

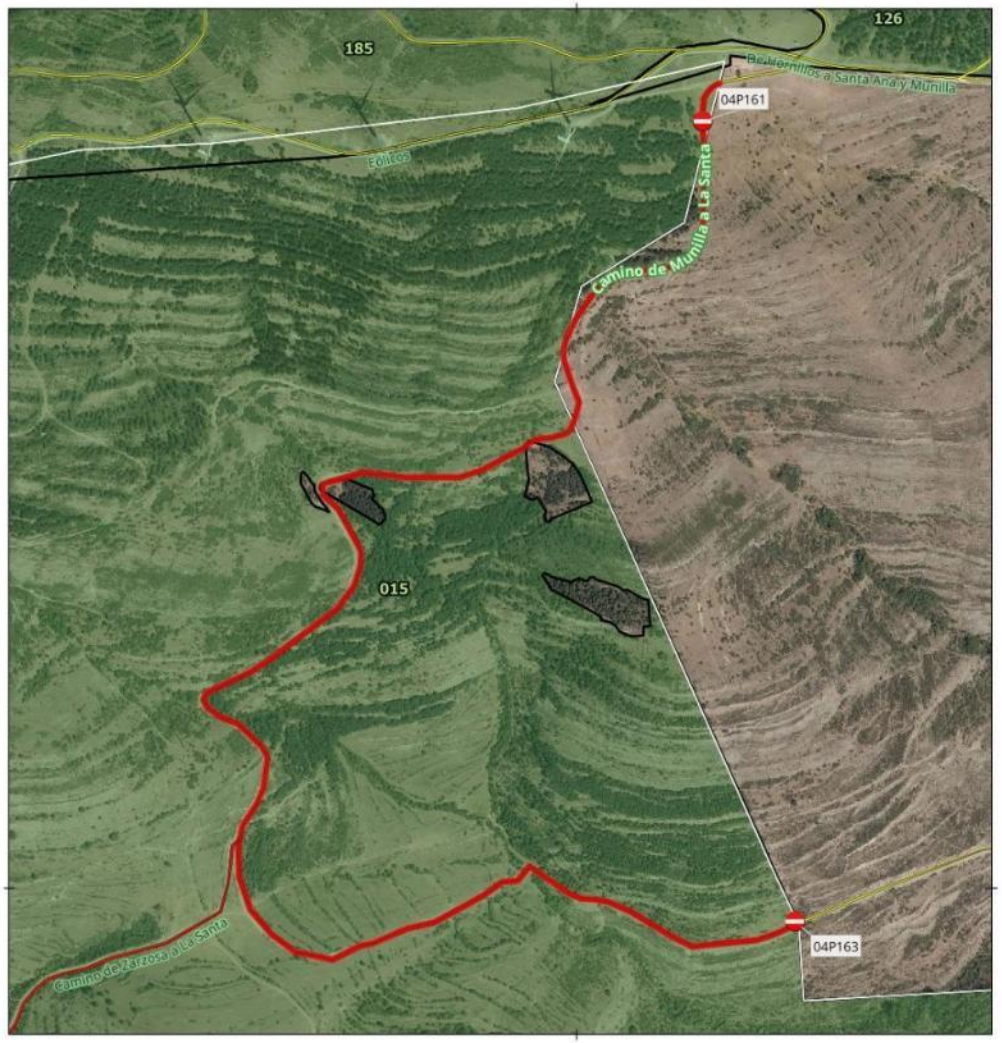

SEÑAL - PISTA TRAMO:
04P161-04P163

Denominación: Camino de Munilla a La Santa

MUP: 015 SOLANA DE ZARZOSA Y ROZAS

ENTIDAD PROPIETARIA: Ayuntamiento de Zarzosa

Localización: Zarzosa

SEÑAL DE INICIO 04P161	SEÑAL DE FIN 04P163
Coordenada XY 554138.75 4672847.41	Coordenada XY 554240.92 4671962.85



100 0 100 m

Escala Mapa Principal

EPSG: 25830 ETRS89 UTM ZONA 30N
Ortofoto PNOA 2023 (IDERioja)

DOCUMENTO FIRMADO ELECTRÓNICAMENTE en formato PDF/A 1.7 Firma PAdES. Custodiado en repositorio seguro del Gobierno de La Rioja.

Expediente	Tipo	Procedimiento	Nº Documento
00860-2026/071773	Resolución	Solicitudes y remisiones generales	2026/0559032
Cargo		**Firmante / Observaciones**	**Fecha/hora**
1 Director General		Ignacio Sáenz de Urturi Sánchez	05/06/2026 12:33:05
2 **SELLADO ELECTRÓNICAMENTE**	por Gobierno de La Rioja con CSV: **8MG34ASFDVHGO6F**	Dirección de verificación: https://www.larioja.org/verificacion	05/06/2026 12:33:31

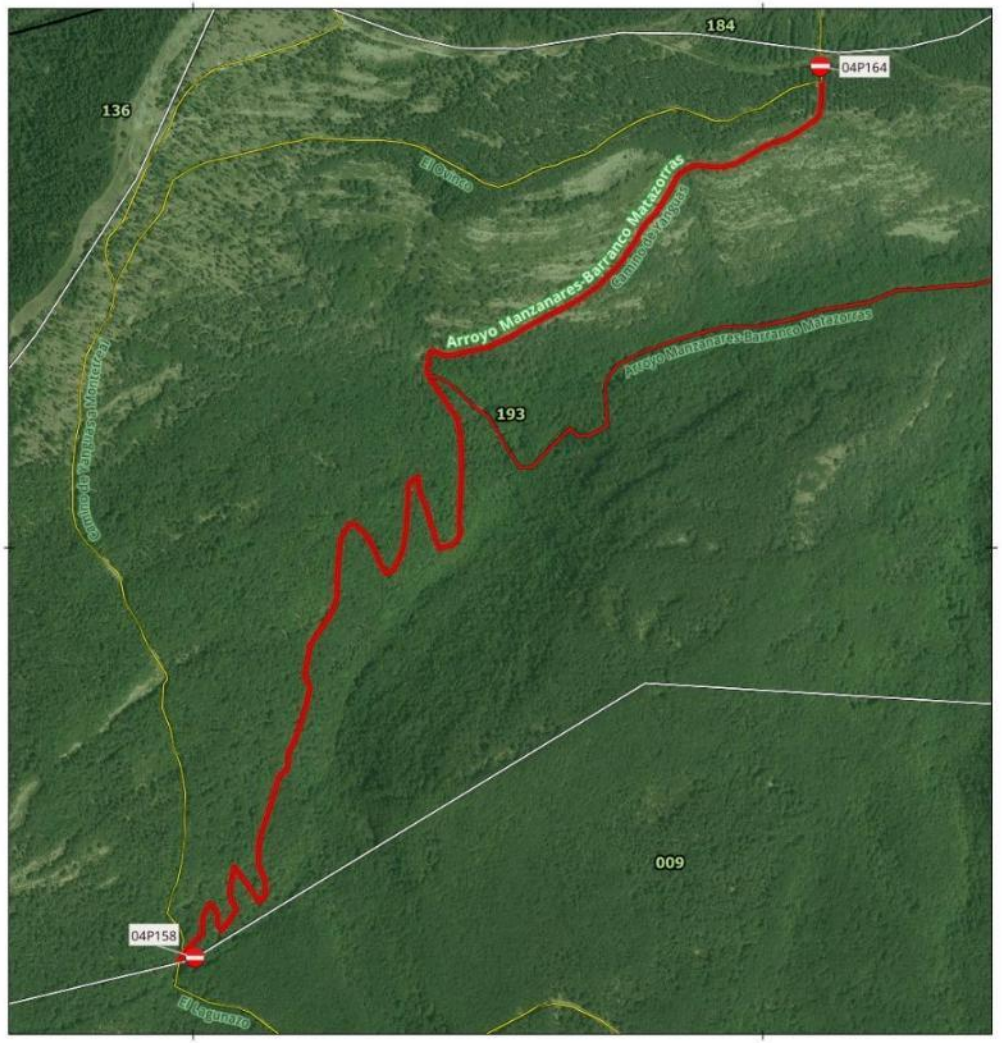

SEÑAL - PISTA TRAMO:
04P158-04P164

Denominación: **Arroyo Manzanares-Barranco Matazorras**

MUP: 193 SANTIAGO, DEHESA Y EL ESTREMAL

ENTIDAD PROPIETARIA: CAR

Localización: Zarzosa

SEÑAL DE INICIO 04P158	SEÑAL DE FIN 04P164
Coordenada XY 550003.11 4666279.07	Coordenada XY 551101.2 4667844.51



100 0 100 m

Escala Mapa Principal

EPSG: 25830 ETRS89 UTM ZONA 30N
Ortofoto PNOA 2023 (IDERioja)

DOCUMENTO FIRMADO ELECTRÓNICAMENTE en formato PDF/A 1.7 Firma PAdES. Custodiado en repositorio seguro del Gobierno de La Rioja.

Expediente	Tipo	Procedimiento	Nº Documento
00860-2026/071773	Resolución	Solicitudes y remisiones generales	2026/0559032
Cargo		**Firmante / Observaciones**	**Fecha/hora**
1 Director General		Ignacio Sáenz de Urturi Sánchez	05/06/2026 12:33:05
2 **SELLADO ELECTRÓNICAMENTE**	por Gobierno de La Rioja con CSV: **8MG34ASFDVHGO6F**	Dirección de verificación: https://www.larioja.org/verificacion	05/06/2026 12:33:31

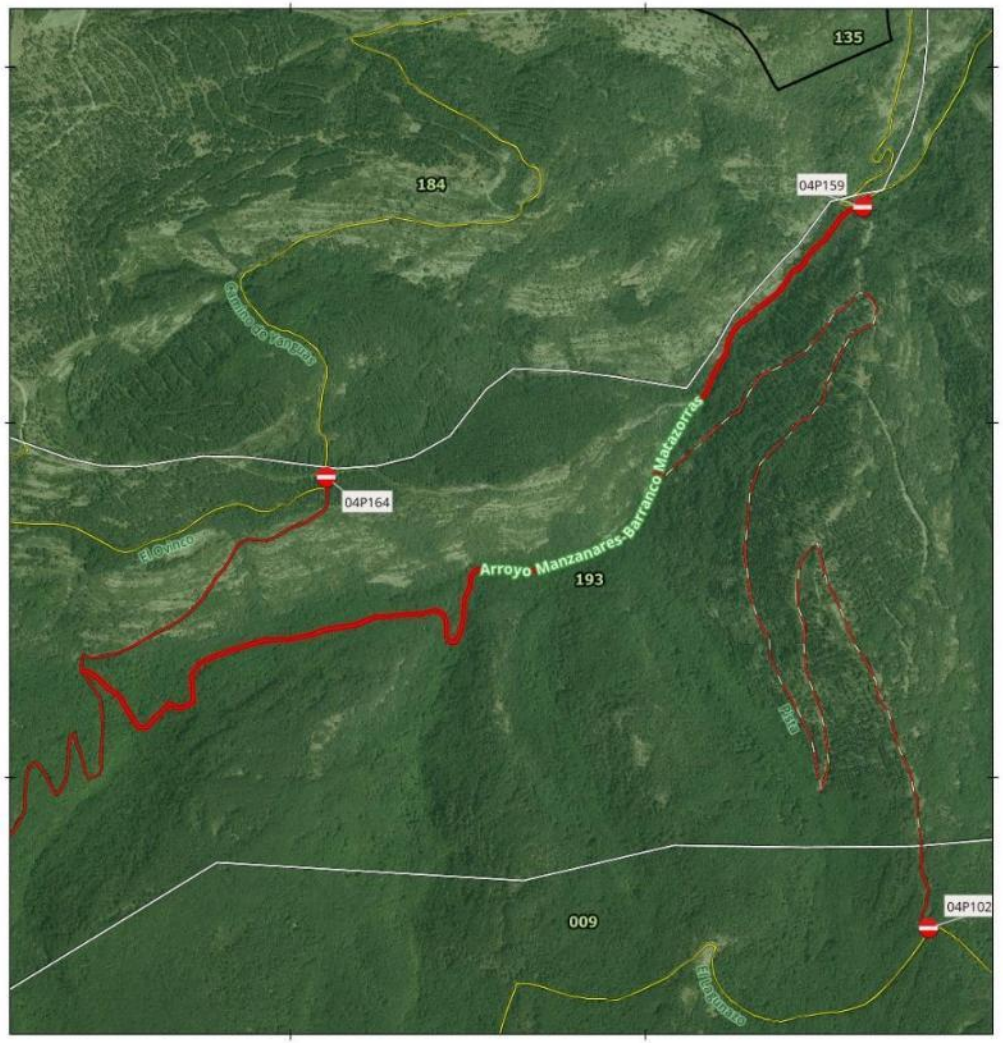

SEÑAL - PISTA TRAMO:
04P159

Denominación: **Arroyo Manzanares-Barranco Matazorras**

MUP: 193 SANTIAGO, DEHESA Y EL ESTREMAL

ENTIDAD PROPIETARIA: CAR

Localización: Zarzosa

SEÑAL DE INICIO	SEÑAL DE FIN
04P159	Sin señal
Coordenada XY	Coordenada XY
552610.46 4668605.48	



200 0 200 m

Escala Mapa Principal

EPSG: 25830 ETRS89 UTM ZONA 30N
Ortofoto PNOA 2023 (IDERioja)

DOCUMENTO FIRMADO ELECTRÓNICAMENTE en formato PDF/A 1.7 Firma PAdES. Custodiado en repositorio seguro del Gobierno de La Rioja.

Expediente	Tipo	Procedimiento	Nº Documento
00860-2026/071773	Resolución	Solicitudes y remisiones generales	2026/0559032

Cargo	Firmante / Observaciones	Fecha/hora
1 Director General	Ignacio Sáenz de Urturi Sánchez	05/06/2026 12:33:05
2 **SELLADO ELECTRÓNICAMENTE** por Gobierno de La Rioja con CSV: **8MG34ASFDVHGO6F** Dirección de verificación: https://www.larioja.org/verificacion		05/06/2026 12:33:31