Prado Viejo, 62 bis
26071 Logroño (La Rioja)
941 29 11 00
dg.medionaturalypaisaje@larioja.org

VALLES DEL IREGUA - LEZA

Localización	Código MUP	TRAMO/SEÑAL	Denominación
Ajamil de Cameros	086	03P063	Los Paules
Ajamil de Cameros	086	03P126	Dehesa de Ajamil - Sanchón
Ajamil de Cameros	136	03P059-03P064	Cortafuegos de Monte Real
Ajamil de Cameros	136	03P060-03P059	De Refugio Pradito Gil al cortafuegos con Soria
Ajamil de Cameros	136	03P061	Las Urdantes
Ajamil de Cameros	136	03P062	Prado de Solichurri
Ajamil de Cameros	136	03P065	De Peña Ventana a Prado El Agua
Ajamil de Cameros	136	03P067	El Santo
Ajamil de Cameros	184	03P080	Collado Palomas a Aguzadera
Ajamil de Cameros	184	03P081	Camino a Avellaneda
Ajamil de Cameros	184	03P082	Camino de Yanguas
Ajamil de Cameros	184	03P083	Pinar de las Antovias
Ajamil de Cameros	184	03P084	Pinar de Barragos
Ajamil de Cameros	184	03P129-03P130	Camino de Vadillos a Torremuña
Almarza de Cameros	088	03P050	Admuel
Almarza de Cameros	088	03P051	Llano del Acebo
Almarza de Cameros	088	03P053	De Llano del Acebo a cortafuegos

DOCUMENTO FIRMADO ELECTRÓNICAMENTE en formato PDF/A 1.7 Firma PAdES. Custodiado en repositorio seguro del Gobierno de La Rioja.

Expediente	Tipo	Procedimiento	Nº Documento
00860-2026/071773	Resolución	Solicitudes y remisiones generales	2026/0559032

Cargo	Firmante / Observaciones	Fecha/hora
1 Director General	Ignacio Sáenz de Urturi Sánchez	05/06/2026 12:33:05
2 **SELLADO ELECTRÓNICAMENTE** por Gobierno de La Rioja con CSV: **8MG34ASFDVHGO6F** Dirección de verificación: https://www.larioja.org/verificacion		05/06/2026 12:33:31

Localización	Código MUP	TRAMO/SEÑAL	Denominación
Almarza de Cameros	215	03P033-03P112	Camino de Cerroyera
Almarza de Cameros	215	03P052	De Ribavellosa a La Rasa
Cabezón de Cameros	089	03P057	Pista de Cullamor
Cabezón de Cameros	089	03P138	Bajo de la Dehesa
Clavijo	198	03P132	A Barranquillo de la Barriguilla
Clavijo	198	03P133	Camino de Trevijano
Clavijo	198	03P134-03P131	Cañada de Clavijo - La Boquera
El Rasillo de Cameros	118	03P021	Cerrauco
El Rasillo de Cameros	118	03P022-03P102	Las Vacarizas
El Rasillo de Cameros	118	03P104	Fuente la Teja
El Rasillo de Cameros	118	03P106	De la Agenzana, ramal
Gallinero de Cameros	090	03P056	De Pinillos a Gallinero
Jalon de Cameros	092	03P073	Camino Dehesa Jalón
Laguna de Cameros	093	03P137	Ermita Santo Domingo
Laguna de Cameros	093	03P139	Los Paulazos
Laguna de Cameros	093	03P140	Cañada Real Soriana (Lapazares)
Laguna de Cameros	094	03P135	Repetidor
Laguna de Cameros	094	03P136	Camino de Monte Mayor
Laguna de Cameros	199	03P071-03P054	Pista de Velandia

DOCUMENTO FIRMADO ELECTRÓNICAMENTE en formato PDF/A 1.7 Firma PAdES. Custodiado en repositorio seguro del Gobierno de La Rioja.

Expediente	Tipo	Procedimiento	Nº Documento
00860-2026/071773	Resolución	Solicitudes y remisiones generales	2026/0559032

Cargo	Firmante / Observaciones	Fecha/hora
1 Director General	Ignacio Sáenz de Urturi Sánchez	05/06/2026 12:33:05
2 **SELLADO ELECTRÓNICAMENTE** por Gobierno de La Rioja con CSV: **8MG34ASFDVHGO6F** Dirección de verificación: https://www.larioja.org/verificacion		05/06/2026 12:33:31

Localización	Código MUP	TRAMO/SEÑAL	Denominación
Lagunilla del Jubera	190	03P091	Peñas del Leza
Lagunilla del Jubera	190	03P092	La Solana
Lagunilla del Jubera	190	03P093	El Bolondrón
Lagunilla del Jubera	190	03P094	Argallos - Corrales de la Cantera
Leza de Río Leza	227	03P089	El Mayo
Lumbreras	097	03P009	Camino de Lavieja
Lumbreras	097	03P010	Camino de Abasco
Lumbreras	097	03P012	Peña Yerre
Lumbreras	097	03P013	Laguna de la Nava
Lumbreras	097	03P025-03P110	La Barranca
Lumbreras	097	03P109-03P024	Pontón de San Andrés
Lumbreras	099	03P011	Casa Forestal de La Pineda
Lumbreras	099	03P068	Cortafuegos Pineda Labrada
Lumbreras	099	03P069-03P120	Cañada Real Soriana
Muro En Cameros	102	03P141-03P142	La Dehesa
Nalda	161	03P027	Camino de la Cañada de Clavijo
Nalda	161	03P028-03P027	Camino de los Adobes
Nalda	161	03P029	Camino de Cubaldón
Nalda	161	03P111-03P026	Camino de los Anzares

DOCUMENTO FIRMADO ELECTRÓNICAMENTE en formato PDF/A 1.7 Firma PAdES. Custodiado en repositorio seguro del Gobierno de La Rioja.

Expediente	Tipo	Procedimiento	Nº Documento
00860-2026/071773	Resolución	Solicitudes y remisiones generales	2026/0559032

Cargo	Firmante / Observaciones	Fecha/hora
1 Director General	Ignacio Sáenz de Urturi Sánchez	05/06/2026 12:33:05
2 **SELLADO ELECTRÓNICAMENTE** por Gobierno de La Rioja con CSV: **8MG34ASFDVHGO6F** Dirección de verificación: https://www.larioja.org/verificacion		05/06/2026 12:33:31

Localización	Código MUP	TRAMO/SEÑAL	Denominación
Nalda	161	03P121	Camino de Albelda a Trevijano
Nestares	103	03P048	Pista de Moncalvillo
Nestares	104	03P046	Río Solbes
Nestares	104	03P049	Cortafuegos de Pradena
Nieva de Cameros	107	03P105	De la Agenzana, ramal
Nieva de Cameros	107	03P115	Camino de La Canal
Nieva de Cameros	107	03P116	De Nieva al Camino de Anguiano
Nieva de Cameros	107	03P117	Camino de Anguiano
Nieva de Cameros	107	03P147	La Dehesa
Nieva de Cameros	107	03P148	Pista
Nieva de Cameros	107	03P149	Pista
Ortigosa de Cameros	108	03P016	Pista de Barzotico
Ortigosa de Cameros	108	03P017	Camino de los Gallardobes
Ortigosa de Cameros	108	03P018	El Corral de la Villa
Ortigosa de Cameros	108	03P095	La Cerradilla
Ortigosa de Cameros	108	03P100	Cruces a Río Perdido
Ortigosa de Cameros	108	03P101	Camino de Collado Mohino a Torruco de las mentiras
Ortigosa de Cameros	176	03P103	La Roncea
Pinillos	112	03P055	Venta Quemada

DOCUMENTO FIRMADO ELECTRÓNICAMENTE en formato PDF/A 1.7 Firma PAdES. Custodiado en repositorio seguro del Gobierno de La Rioja.

Expediente	Tipo	Procedimiento	Nº Documento
00860-2026/071773	Resolución	Solicitudes y remisiones generales	2026/0559032

	Cargo	Firmante / Observaciones	Fecha/hora
1	Director General	Ignacio Sáenz de Urturi Sánchez	05/06/2026 12:33:05
2	**SELLADO ELECTRÓNICAMENTE** por Gobierno de La Rioja con CSV: **8MG34ASFDVHGO6F** Dirección de verificación: https://www.larioja.org/verificacion		05/06/2026 12:33:31

Localización	Código MUP	TRAMO/SEÑAL	Denominación
Pinillos	112	03P113	De Pinillos a Gallinero
Pradillo	113	03P097-03P098	Pista de Montemediano a Pradillo
Pradillo	113	03P144	Barranco de la Umbría
San Román de Cameros	120	03P127-03P128	Camino Almacén - Molino del Corregidor
San Román de Cameros	187	03P074-03P032	Montalvo y Santa María
Soto En Cameros	137	03P088	El Mayo
Soto En Cameros	189	03P075	Dehesa Rayuela
Torrecilla En Cameros	132	03P047	Espinedo
Viguera	026	03P040	Sorzano a los Repetidores
Viguera	026	03P041	La Regadera
Viguera	026	03P042	Moncalvillo por Urrilla
Viguera	026	03P044	Sorzano a los Repetidores-Cañada Real de Santa Coloma
Viguera	026	03P045	Acceso al barranco Solbes
Viguera	166	03P030	Camino de La Cruz
Viguera	166	03P035-03P034	Peña Puerta a Cerroyera
Viguera	166	03P036-03P031	Pista Celadero
Viguera	166	03P037	Camino de Valdemetria
Viguera	166	03P038	Camino de Viguera
Viguera	166	03P039	Barranco Bahún

DOCUMENTO FIRMADO ELECTRÓNICAMENTE en formato PDF/A 1.7 Firma PAdES. Custodiado en repositorio seguro del Gobierno de La Rioja.

Expediente	Tipo	Procedimiento	Nº Documento
00860-2026/071773	Resolución	Solicitudes y remisiones generales	2026/0559032

Cargo	Firmante / Observaciones	Fecha/hora
1 Director General	Ignacio Sáenz de Urturi Sánchez	05/06/2026 12:33:05
2 **SELLADO ELECTRÓNICAMENTE** por Gobierno de La Rioja con CSV: **8MG34ASFDVHGO6F** Dirección de verificación: https://www.larioja.org/verificacion		05/06/2026 12:33:31

Localización	Código MUP	TRAMO/SEÑAL	Denominación
Viguera	214	03P122	Camino El Gustal
Viguera	214	03P123	Camino
Villanueva de Cameros	138	03P096	Monteón
Villanueva de Cameros	138	03P145-03P146	De la pista principal de Ortigosa a Villoslada a la Ermita de Lollano
Villoslada de Cameros	141	03P001-03P007	Hoyos de Iregua
Villoslada de Cameros	141	03P002	Umbría de la Majada del Mal Tiempo
Villoslada de Cameros	141	03P003	Las Rameras
Villoslada de Cameros	141	03P004	El Sillar
Villoslada de Cameros	141	03P005	Hoyo Mayor
Villoslada de Cameros	141	03P006-03P008	De Hoyo Mayor a Hoyos de Iregua
Villoslada de Cameros	141	03P007	Camino Refugio de Cazadores
Villoslada de Cameros	141	03P014	Puente Ra
Villoslada de Cameros	141	03P015	Las Navillas
Villoslada de Cameros	141	03P019	Ramal a Lairruz
Villoslada de Cameros	141	03P020	Las Planchas
Villoslada de Cameros	141	03P023	La Matanza
Villoslada de Cameros	141	03P108-03P107	La Dehesa

DOCUMENTO FIRMADO ELECTRÓNICAMENTE en formato PDF/A 1.7 Firma PAdES. Custodiado en repositorio seguro del Gobierno de La Rioja.

Expediente	Tipo	Procedimiento	Nº Documento
00860-2026/071773	Resolución	Solicitudes y remisiones generales	2026/0559032

	Cargo	Firmante / Observaciones	Fecha/hora
1	Director General	Ignacio Sáenz de Urturi Sánchez	05/06/2026 12:33:05
2	**SELLADO ELECTRÓNICAMENTE** por Gobierno de La Rioja con CSV: **8MG34ASFDVHGO6F** Dirección de verificación: https://www.larioja.org/verificacion		05/06/2026 12:33:31

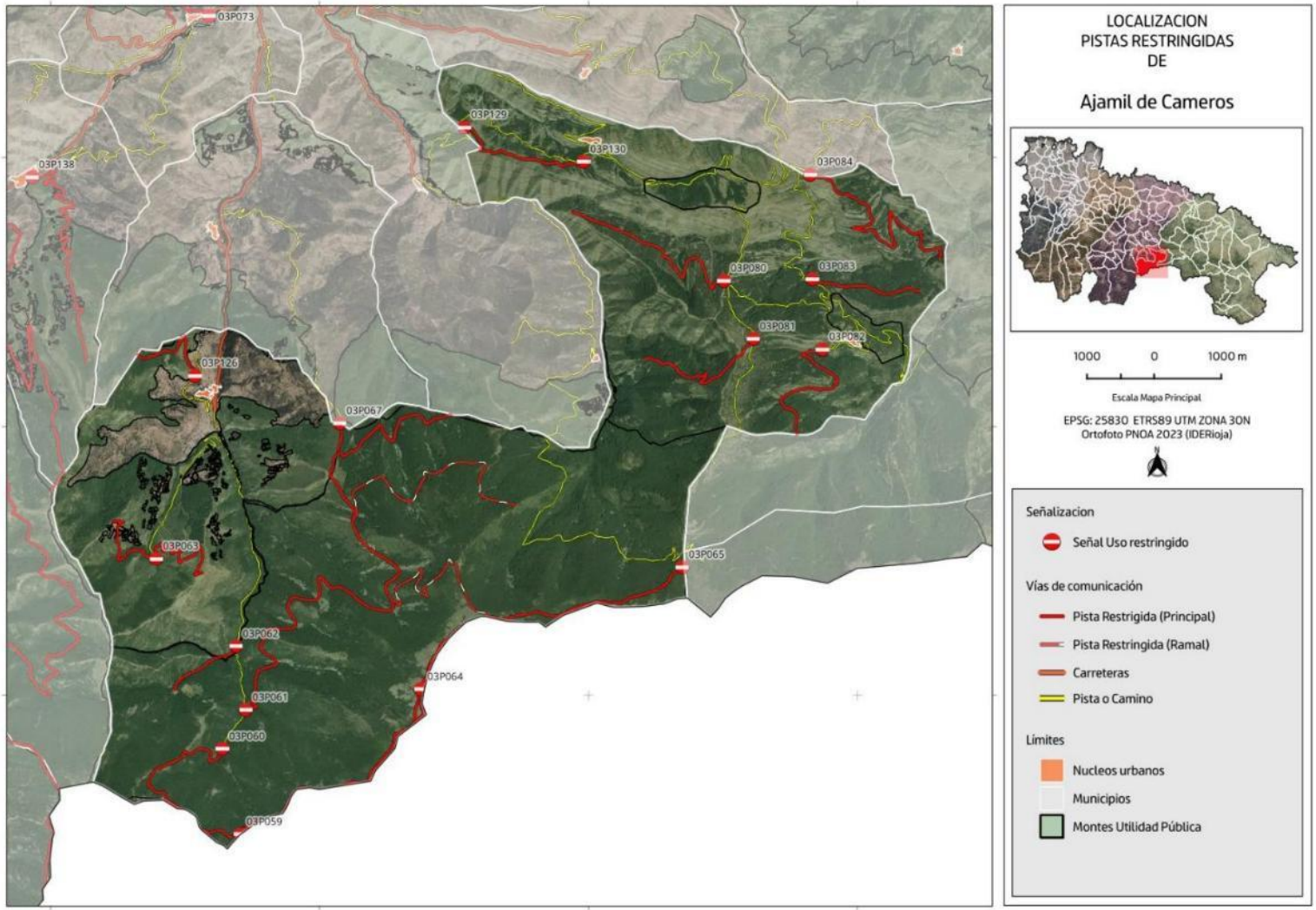

DOCUMENTO FIRMADO ELECTRÓNICAMENTE en formato PDF/A 1.7 Firma PAdES. Custodiado en repositorio seguro del Gobierno de La Rioja.

Expediente	Tipo	Procedimiento	Nº Documento
00860-2026/071773	Resolución	Solicitudes y remisiones generales	2026/0559032
Cargo		**Firmante / Observaciones**	**Fecha/hora**
1 Director General		Ignacio Sáenz de Urturi Sánchez	05/06/2026 12:33:05
2 **SELLADO ELECTRÓNICAMENTE**	por Gobierno de La Rioja con CSV: **8MG34ASFDVHGO6F**	Dirección de verificación: https://www.larioja.org/verificacion	05/06/2026 12:33:31

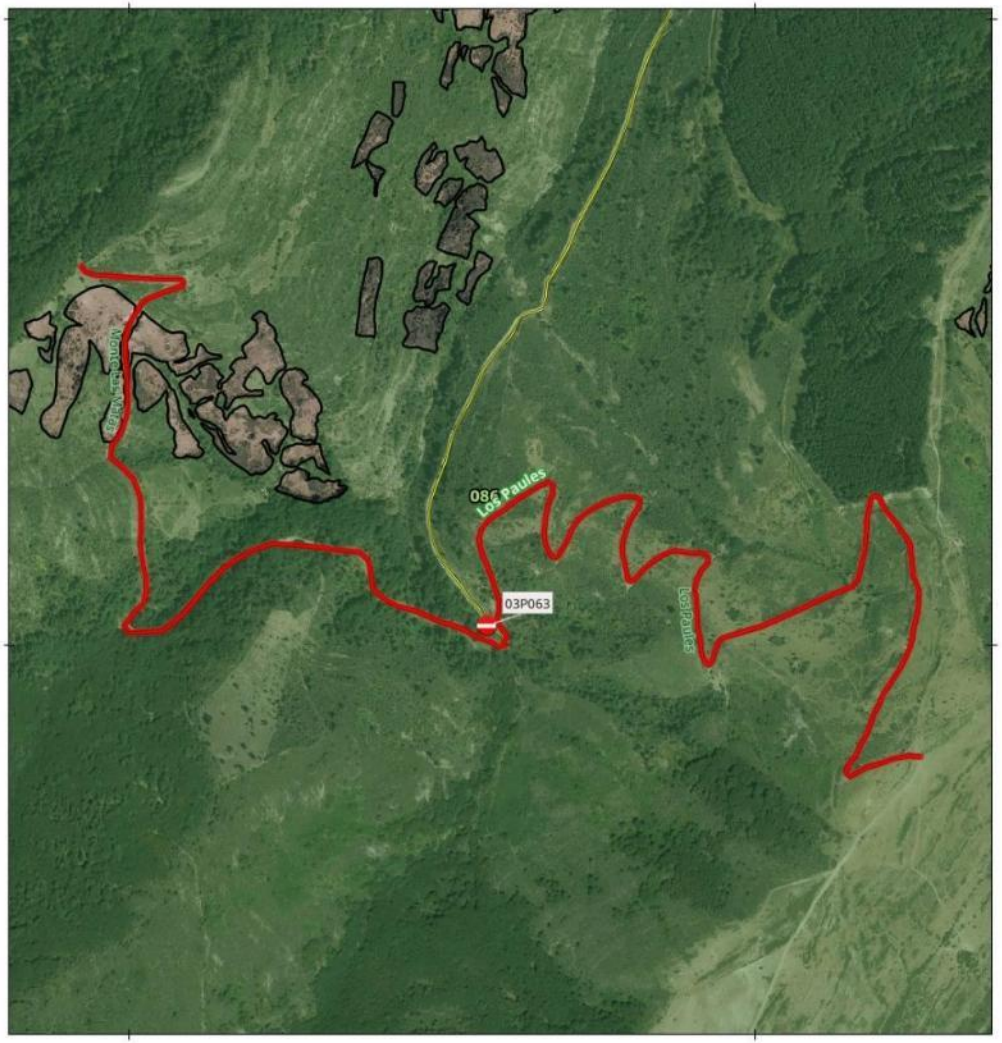

SEÑAL - PISTA TRAMO:
03P063

Denominacion: Los Paules

MUP: 086 LA DEHESA Y LAS MATAS

ENTIDAD PROPIETARIA: Ayuntamiento de Ajamil de Cameros

Localización: Ajamil de Cameros

SEÑAL DE INICIO 03P063	SEÑAL DE FIN Sin señal
Coordenada XY 541571.08 4666030.15	Coordenada XY

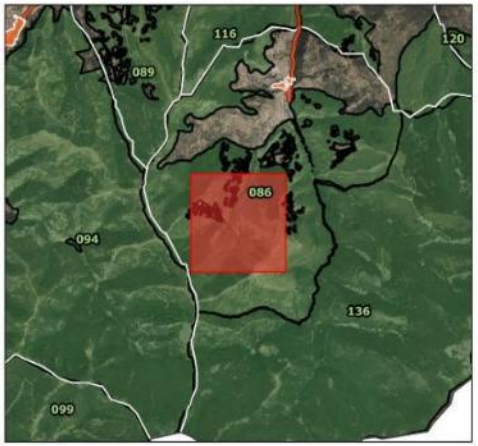

100 0 100 m

Escala Mapa Principal

EPSG: 25830 ETRS89 UTM ZONA 30N
Ortofoto PNOA 2023 (IDERioja)

DOCUMENTO FIRMADO ELECTRÓNICAMENTE en formato PDF/A 1.7 Firma PAdES. Custodiado en repositorio seguro del Gobierno de La Rioja.

Expediente	Tipo	Procedimiento	Nº Documento
00860-2026/071773	Resolución	Solicitudes y remisiones generales	2026/0559032

Cargo	Firmante / Observaciones	Fecha/hora
1 Director General	Ignacio Sáenz de Urturi Sánchez	05/06/2026 12:33:05
2 **SELLADO ELECTRÓNICAMENTE** por Gobierno de La Rioja con CSV: **8MG34ASFDVHGO6F** Dirección de verificación: https://www.larioja.org/verificacion		05/06/2026 12:33:31

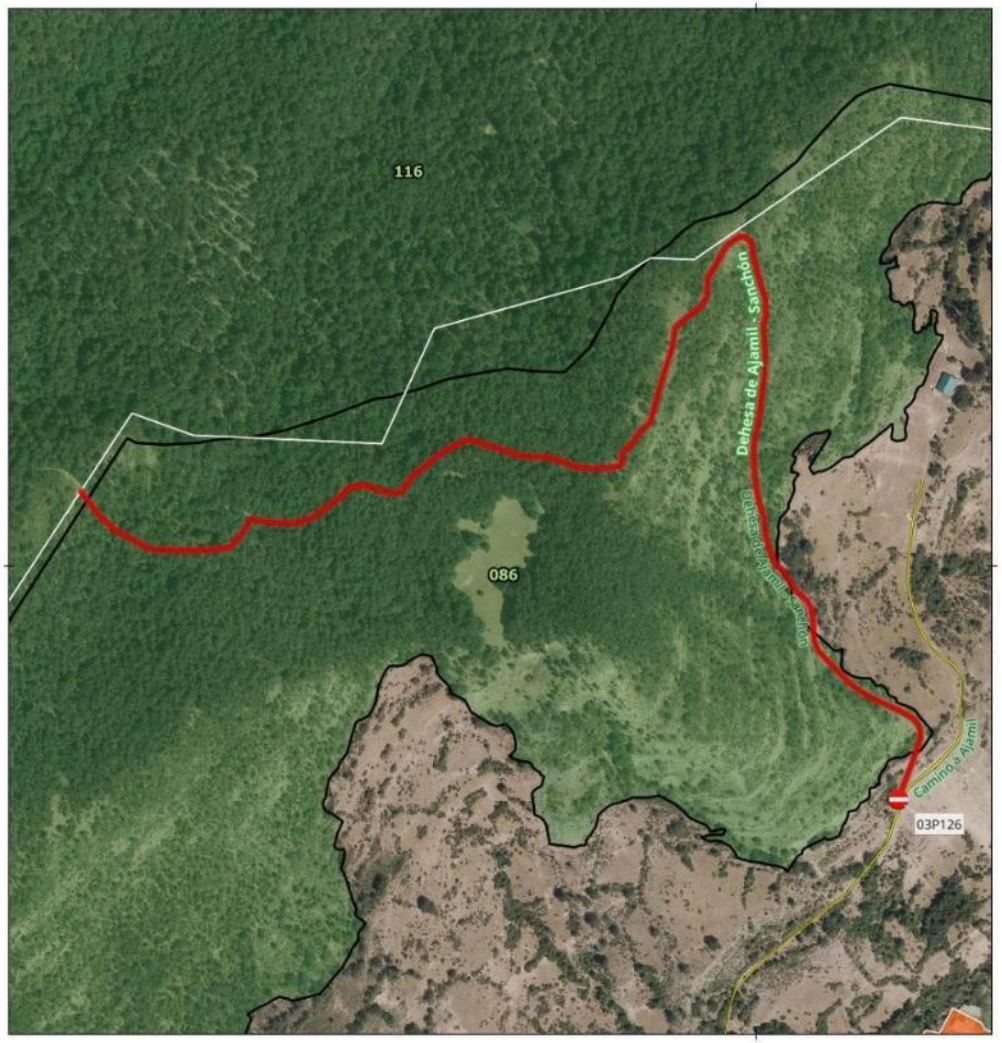

SEÑAL - PISTA TRAMO:
03P126

Denominacion: **Dehesa de Ajamil - Sanchón**

MUP: 086 LA DEHESA Y LAS MATAS

ENTIDAD PROPIETARIA: Ayuntamiento de Ajamil de Cameros

Localización: Ajamil de Cameros

SEÑAL DE INICIO 03P126	SEÑAL DE FIN Sin señal
Coordenada XY 542149.47 4668753.7	Coordenada XY



100 0 100 m

Escala Mapa Principal

EPSG: 25830 ETRS89 UTM ZONA 30N
Ortofoto PNOA 2023 (IDERioja)

DOCUMENTO FIRMADO ELECTRÓNICAMENTE en formato PDF/A 1.7 Firma PAdES. Custodiado en repositorio seguro del Gobierno de La Rioja.

Expediente	Tipo	Procedimiento	Nº Documento
00860-2026/071773	Resolución	Solicitudes y remisiones generales	2026/0559032

Cargo	Firmante / Observaciones	Fecha/hora
1 Director General	Ignacio Sáenz de Urturi Sánchez	05/06/2026 12:33:05
2 **SELLADO ELECTRÓNICAMENTE** por Gobierno de La Rioja con CSV: **8MG34ASFDVHGO6F** Dirección de verificación: https://www.larioja.org/verificacion		05/06/2026 12:33:31

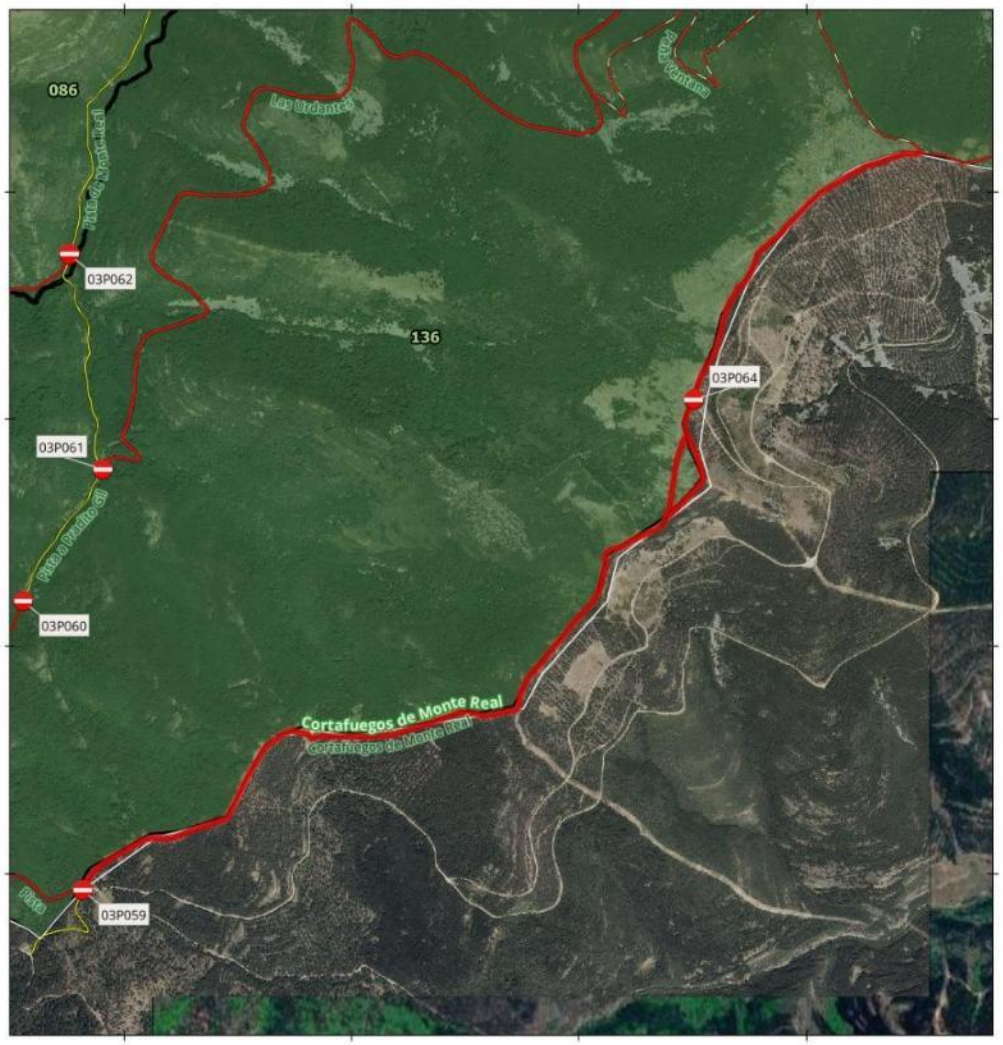

SEÑAL - PISTA TRAMO:
03P059-03P064

Denominacion: Cortafuegos de Monte Real

MUP: 136 MONTE REAL

ENTIDAD PROPIETARIA: Comunidad de Ajamil de Cameros, Rabanera y San Román de Cameros

Localización: Ajamil de Cameros

SEÑAL DE INICIO 03P059	SEÑAL DE FIN 03P064
Coordenada XY	Coordenada XY
542816.75 4661925.43	545504.84 4664084.66

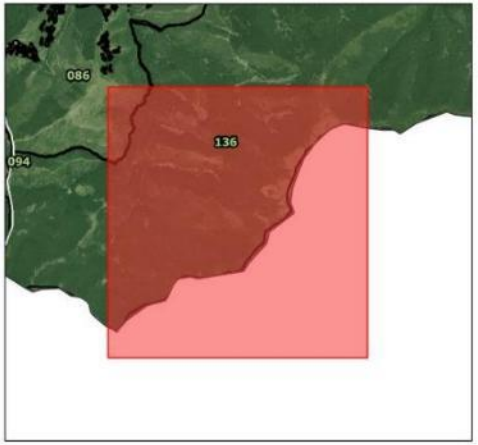

400 0 400 m

Escala Mapa Principal

EPSG: 25830 ETRS89 UTM ZONA 30N
Ortofoto PNOA 2023 (IDERioja)

DOCUMENTO FIRMADO ELECTRÓNICAMENTE en formato PDF/A 1.7 Firma PAdES. Custodiado en repositorio seguro del Gobierno de La Rioja.

Expediente	Tipo	Procedimiento	Nº Documento
00860-2026/071773	Resolución	Solicitudes y remisiones generales	2026/0559032
Cargo		**Firmante / Observaciones**	**Fecha/hora**
1 Director General		Ignacio Sáenz de Urturi Sánchez	05/06/2026 12:33:05
2 **SELLADO ELECTRÓNICAMENTE**	por Gobierno de La Rioja con CSV: **8MG34ASFDVHGO6F**	Dirección de verificación: https://www.larioja.org/verificacion	05/06/2026 12:33:31



SEÑAL - PISTA TRAMO:
03P060-03P059

Denominacion: **De Refugio Pradito Gil al cortafuegos con**

MUP: 136 MONTE REAL

ENTIDAD PROPIETARIA: Comunidad de Ajamil de Cameros, Rabanera y San Román de Cameros

Localización: Ajamil de Cameros

SEÑAL DE INICIO 03P060	SEÑAL DE FIN 03P059
Coordenada XY	Coordenada XY
542554.72 4663197.49	542816.75 4661925.43

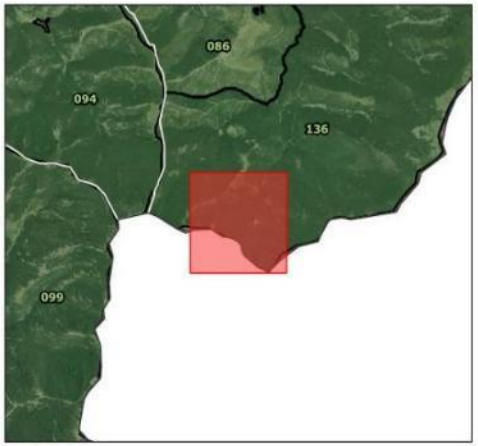

100 0 100 m

Escala Mapa Principal

EPSG: 25830 ETRS89 UTM ZONA 30N
Ortofoto PNOA 2023 (IDERioja)

DOCUMENTO FIRMADO ELECTRÓNICAMENTE en formato PDF/A 1.7 Firma PAdES. Custodiado en repositorio seguro del Gobierno de La Rioja.

Expediente	Tipo	Procedimiento	Nº Documento
00860-2026/071773	Resolución	Solicitudes y remisiones generales	2026/0559032

Cargo	Firmante / Observaciones	Fecha/hora
1 Director General	Ignacio Sáenz de Urturi Sánchez	05/06/2026 12:33:05
2 **SELLADO ELECTRÓNICAMENTE** por Gobierno de La Rioja con CSV: **8MG34ASFDVHGO6F** Dirección de verificación: https://www.larioja.org/verificacion		05/06/2026 12:33:31

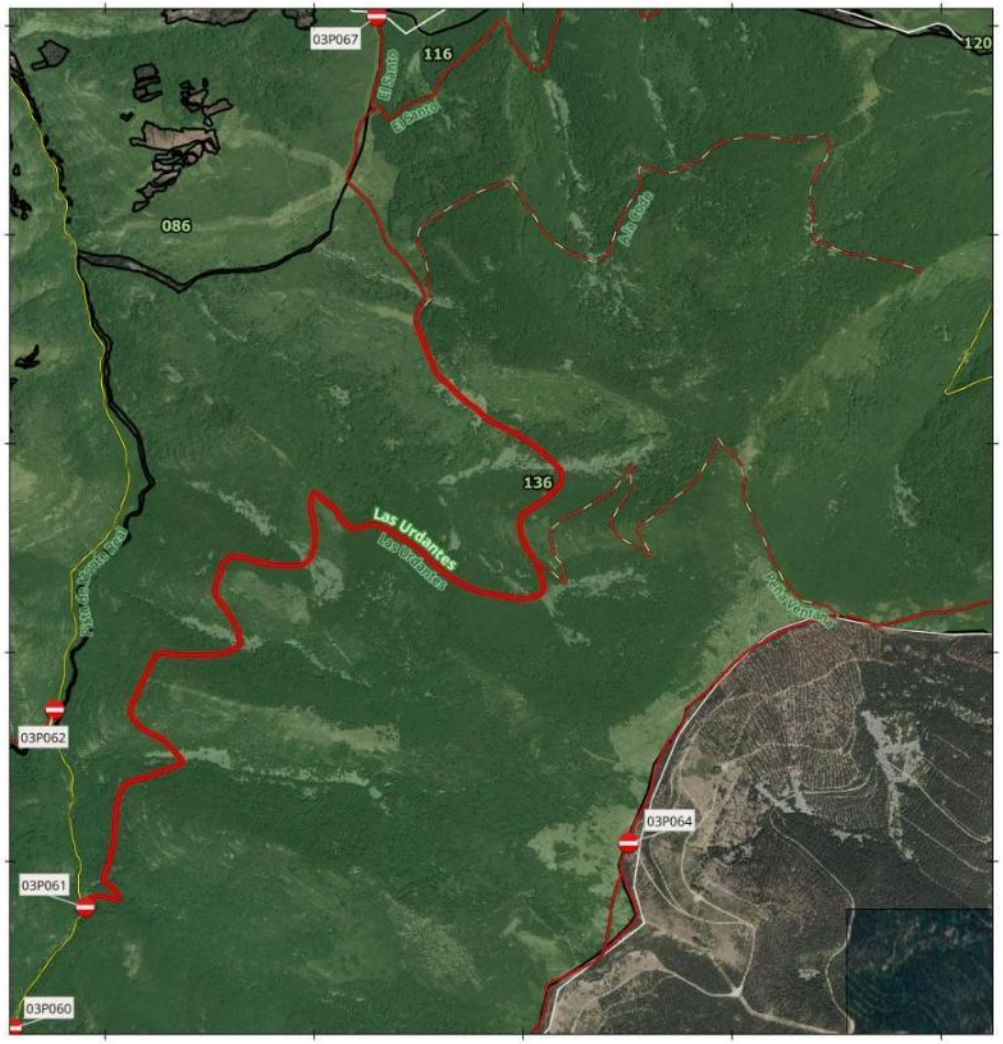

SEÑAL - PISTA TRAMO:
03P061

Denominacion: Las Urdantes

MUP: 136 MONTE REAL

ENTIDAD PROPIETARIA: Comunidad de Ajamil de Cameros, Rabanera y San Román de Cameros

Localización: Ajamil de Cameros

SEÑAL DE INICIO	SEÑAL DE FIN
03P061	Sin señal
Coordenada XY	Coordenada XY
542903.73 4663777.69	

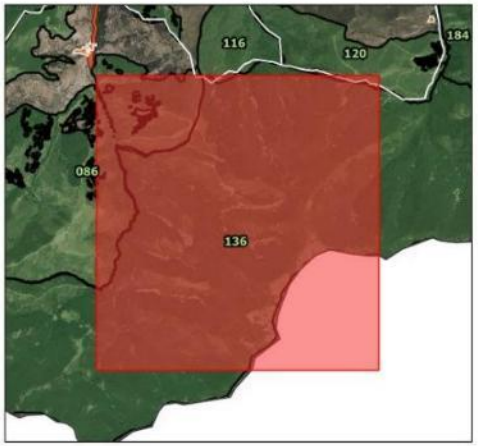

400 0 400 m

Escala Mapa Principal

EPSG: 25830 ETRS89 UTM ZONA 30N
Ortofoto PNOA 2023 (IDERioja)

DOCUMENTO FIRMADO ELECTRÓNICAMENTE en formato PDF/A 1.7 Firma PAdES. Custodiado en repositorio seguro del Gobierno de La Rioja.

Expediente	Tipo	Procedimiento	Nº Documento
00860-2026/071773	Resolución	Solicitudes y remisiones generales	2026/0559032

Cargo	Firmante / Observaciones	Fecha/hora
1 Director General	Ignacio Sáenz de Urturi Sánchez	05/06/2026 12:33:05
2 **SELLADO ELECTRÓNICAMENTE** por Gobierno de La Rioja con CSV: **8MG34ASFDVHGO6F** Dirección de verificación: https://www.larioja.org/verificacion		05/06/2026 12:33:31



SEÑAL - PISTA TRAMO:
03P062

Denominacion: Prado de Solichurri

MUP: 136 MONTE REAL

ENTIDAD PROPIETARIA: Comunidad de Ajamil de Cameros, Rabanera y San Román de Cameros

Localización: Ajamil de Cameros

SEÑAL DE INICIO 03P062	SEÑAL DE FIN Sin señal
Coordenada XY 542757.44 4664723.92	Coordenada XY

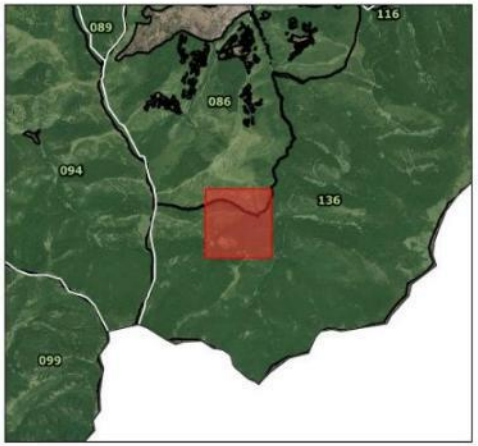

100 0 100 m

Escala Mapa Principal

EPSG: 25830 ETRS89 UTM ZONA 30N
Ortofoto PNOA 2023 (IDERioja)

DOCUMENTO FIRMADO ELECTRÓNICAMENTE en formato PDF/A 1.7 Firma PAdES. Custodiado en repositorio seguro del Gobierno de La Rioja.

Expediente	Tipo	Procedimiento	Nº Documento
00860-2026/071773	Resolución	Solicitudes y remisiones generales	2026/0559032

	Cargo	Firmante / Observaciones	Fecha/hora
1	Director General	Ignacio Sáenz de Urturi Sánchez	05/06/2026 12:33:05
2	**SELLADO ELECTRÓNICAMENTE** por Gobierno de La Rioja con CSV: **8MG34ASFDVHGO6F** Dirección de verificación: https://www.larioja.org/verificacion		05/06/2026 12:33:31

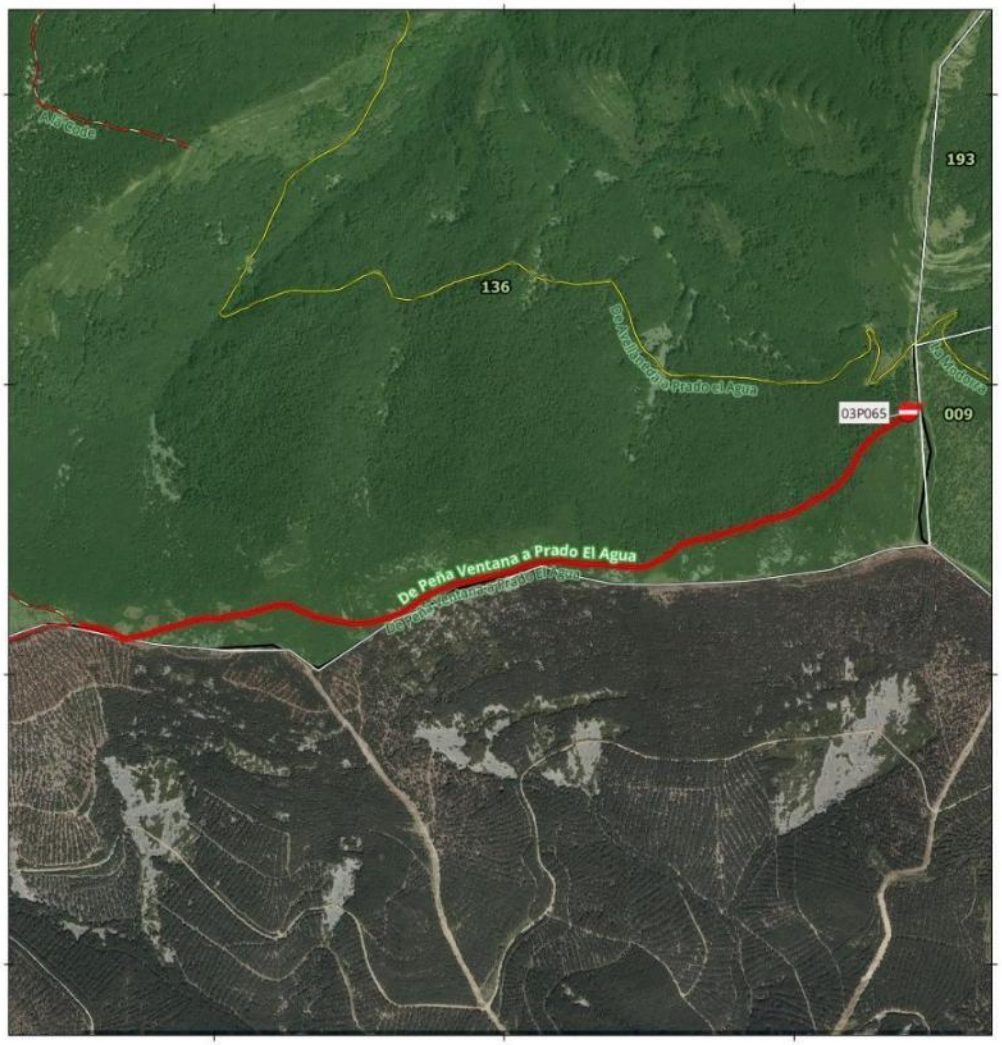

SEÑAL - PISTA TRAMO:
03P065

Denominacion: De Peña Ventana a Prado El Agua

MUP: 136 MONTE REAL

ENTIDAD PROPIETARIA: Comunidad de Ajamil de Cameros, Rabanera y San Román de Cameros

Localización: Ajamil de Cameros

SEÑAL DE INICIO	SEÑAL DE FIN
03P065	Sin señal
Coordenada XY	Coordenada XY
549391.84 4665903.92	

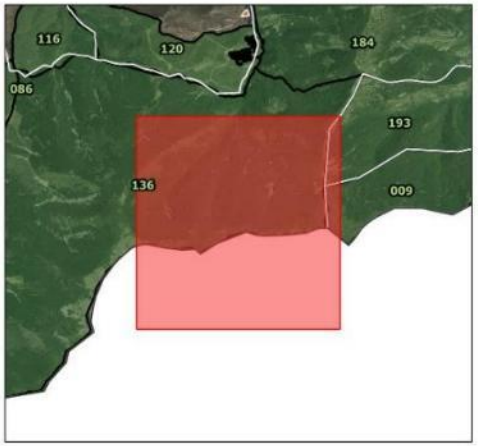

300 0 300 m

Escala Mapa Principal

EPSG: 25830 ETRS89 UTM ZONA 30N
Ortofoto PNOA 2023 (IDERioja)

DOCUMENTO FIRMADO ELECTRÓNICAMENTE en formato PDF/A 1.7 Firma PAdES. Custodiado en repositorio seguro del Gobierno de La Rioja.

Expediente	Tipo	Procedimiento	Nº Documento
00860-2026/071773	Resolución	Solicitudes y remisiones generales	2026/0559032
Cargo		**Firmante / Observaciones**	**Fecha/hora**
1 Director General		Ignacio Sáenz de Urturi Sánchez	05/06/2026 12:33:05
2 **SELLADO ELECTRÓNICAMENTE**	por Gobierno de La Rioja con CSV: **8MG34ASFDVHGO6F**	Dirección de verificación: https://www.larioja.org/verificacion	05/06/2026 12:33:31

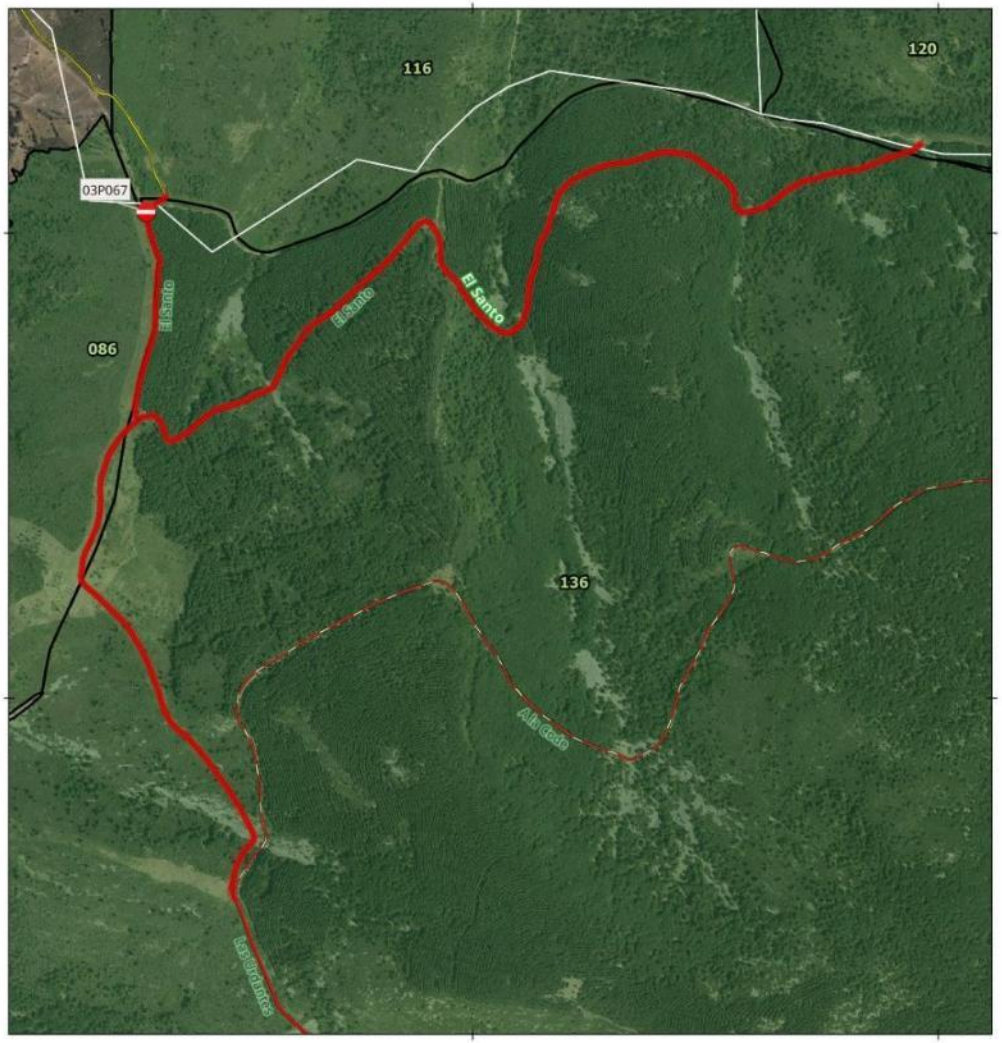

SEÑAL - PISTA TRAMO:
03P067

Denominacion: El Santo

MUP: 136 MONTE REAL

ENTIDAD PROPIETARIA: Comunidad de Ajamil de Cameros, Rabanera y San Román de Cameros

Localización: Ajamil de Cameros

SEÑAL DE INICIO	SEÑAL DE FIN
03P067	Sin señal
Coordenada XY	Coordenada XY
544298.31 4668044.89	



200 0 200 m

Escala Mapa Principal

EPSG: 25830 ETRS89 UTM ZONA 30N
Ortofoto PNOA 2023 (IDERioja)

DOCUMENTO FIRMADO ELECTRÓNICAMENTE en formato PDF/A 1.7 Firma PAdES. Custodiado en repositorio seguro del Gobierno de La Rioja.

Expediente	Tipo	Procedimiento	Nº Documento
00860-2026/071773	Resolución	Solicitudes y remisiones generales	2026/0559032

	Cargo	Firmante / Observaciones	Fecha/hora
1	Director General	Ignacio Sáenz de Urturi Sánchez	05/06/2026 12:33:05
2	**SELLADO ELECTRÓNICAMENTE** por Gobierno de La Rioja con CSV: **8MG34ASFDVHGO6F** Dirección de verificación: https://www.larioja.org/verificacion		05/06/2026 12:33:31

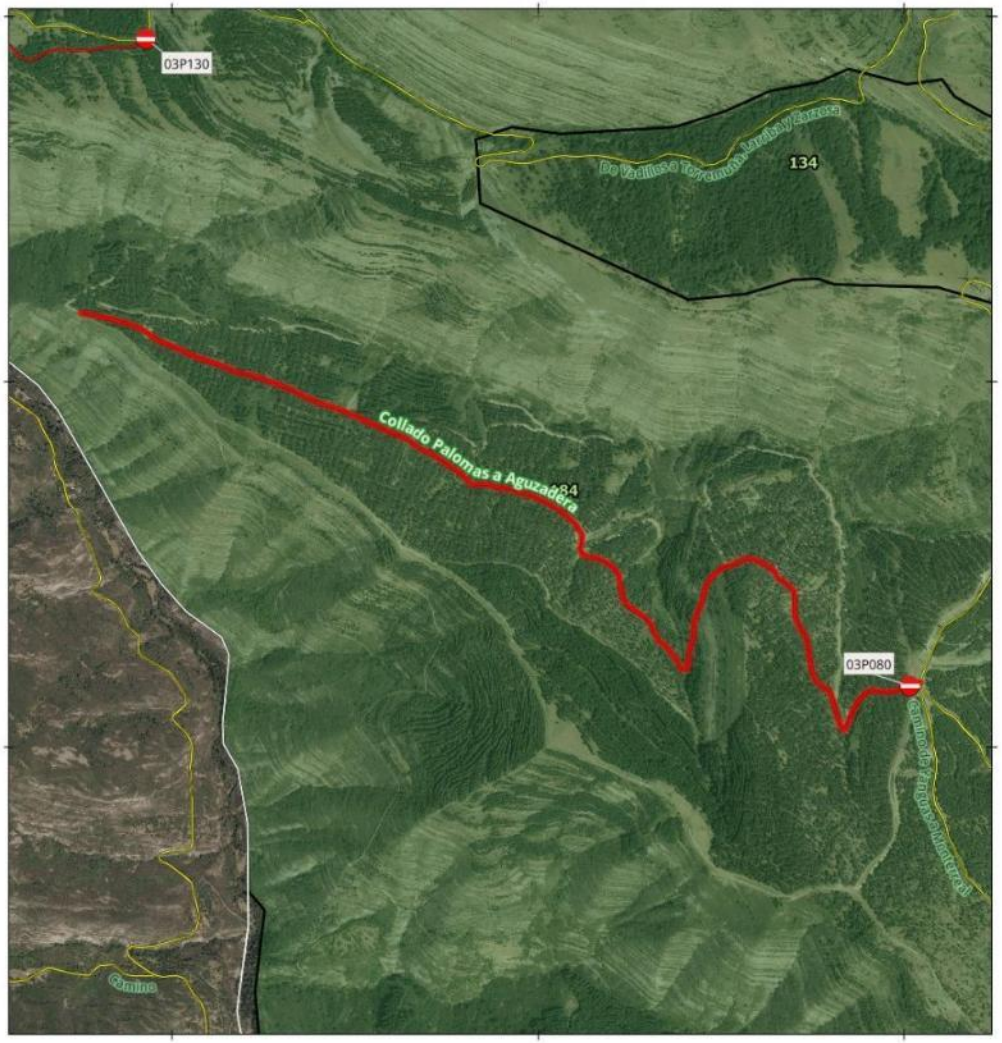

SEÑAL - PISTA TRAMO:
03P080

Denominacion: Collado Palomas a Aguzadera

MUP: 184 LARRIBA

ENTIDAD PROPIETARIA: CAR

Localización: Ajamil de Cameros

SEÑAL DE INICIO 03P080	SEÑAL DE FIN Sin señal
Coordenada XY 550016.34 4670166.14	Coordenada XY

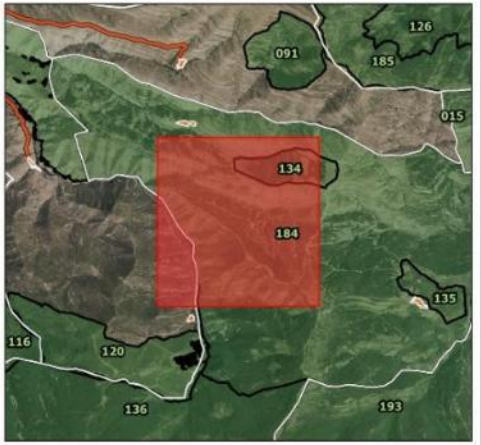

200 0 200 m

Escala Mapa Principal

EPSG: 25830 ETRS89 UTM ZONA 30N
Ortofoto PNOA 2023 (IDERioja)

DOCUMENTO FIRMADO ELECTRÓNICAMENTE en formato PDF/A 1.7 Firma PAdES. Custodiado en repositorio seguro del Gobierno de La Rioja.

Expediente	Tipo	Procedimiento	Nº Documento
00860-2026/071773	Resolución	Solicitudes y remisiones generales	2026/0559032

	Cargo	Firmante / Observaciones	Fecha/hora
1	Director General	Ignacio Sáenz de Urturi Sánchez	05/06/2026 12:33:05
2	**SELLADO ELECTRÓNICAMENTE** por Gobierno de La Rioja con CSV: **8MG34ASFDVHGO6F** Dirección de verificación: https://www.larioja.org/verificacion		05/06/2026 12:33:31

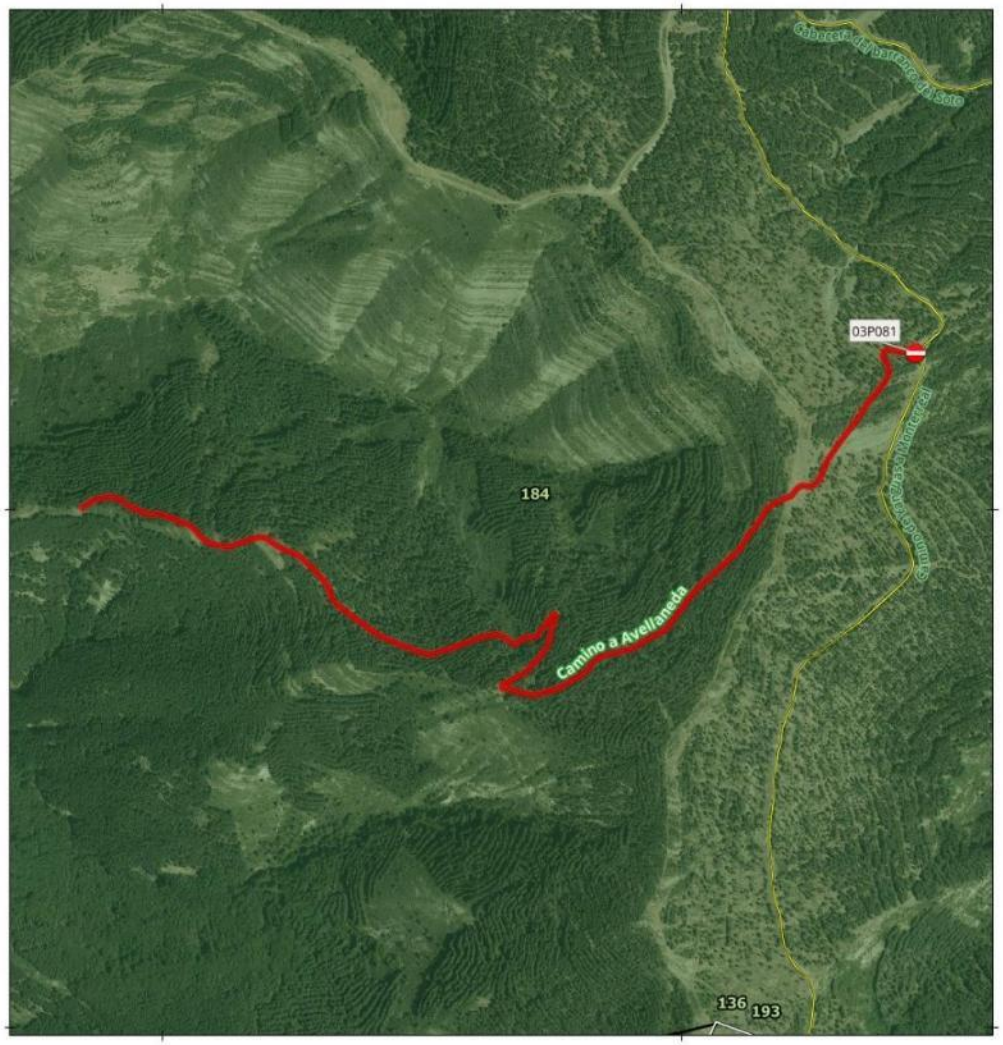

SEÑAL - PISTA TRAMO:
03P081

Denominacion: Camino a Avellaneda

MUP: 184 LARRIBA

ENTIDAD PROPIETARIA: CAR

Localización: Ajamil de Cameros

SEÑAL DE INICIO	SEÑAL DE FIN
03P081	Sin señal
Coordenada XY	Coordenada XY
550451.82 4669301.41	

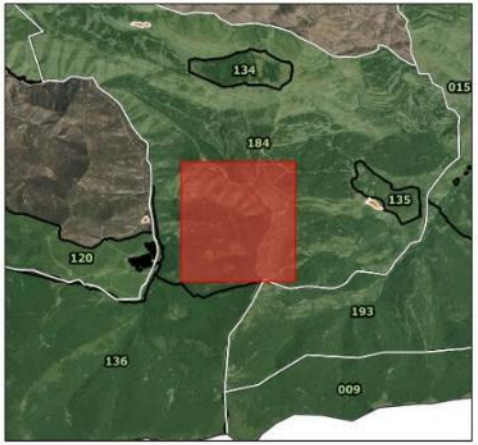

100 0 100 m

Escala Mapa Principal

EPSG: 25830 ETRS89 UTM ZONA 30N
Ortofoto PNOA 2023 (IDERioja)

DOCUMENTO FIRMADO ELECTRÓNICAMENTE en formato PDF/A 1.7 Firma PAdES. Custodiado en repositorio seguro del Gobierno de La Rioja.

Expediente	Tipo	Procedimiento	Nº Documento
00860-2026/071773	Resolución	Solicitudes y remisiones generales	2026/0559032

Cargo	Firmante / Observaciones	Fecha/hora
1 Director General	Ignacio Sáenz de Urturi Sánchez	05/06/2026 12:33:05
2 **SELLADO ELECTRÓNICAMENTE** por Gobierno de La Rioja con CSV: **8MG34ASFDVHGO6F** Dirección de verificación: https://www.larioja.org/verificacion		05/06/2026 12:33:31

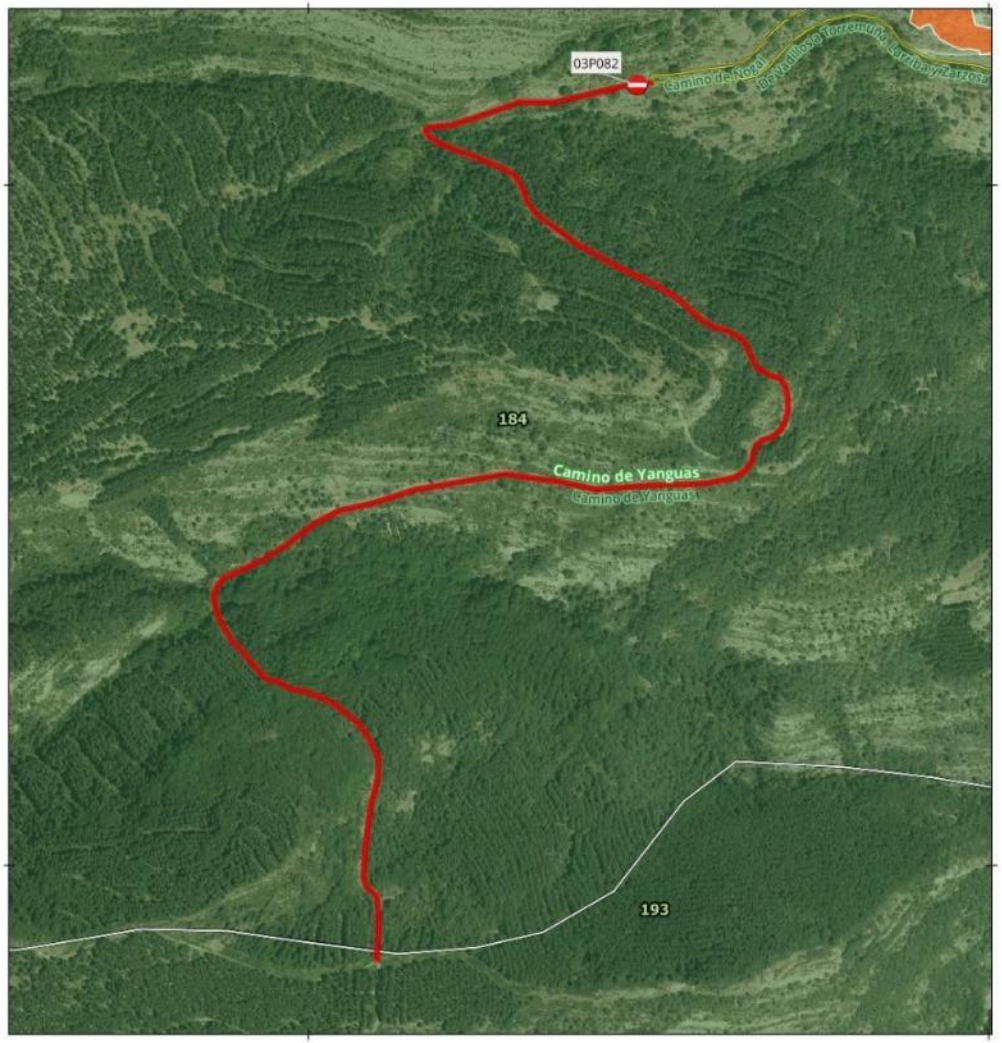

SEÑAL - PISTA TRAMO:
03P082

Denominacion: Camino de Yanguas

MUP: 184 LARRIBA

ENTIDAD PROPIETARIA: CAR

Localización: Ajamil de Cameros

SEÑAL DE INICIO	SEÑAL DE FIN
03P082	Sin señal
Coordenada XY	Coordenada XY
551482.89 4669146.86	

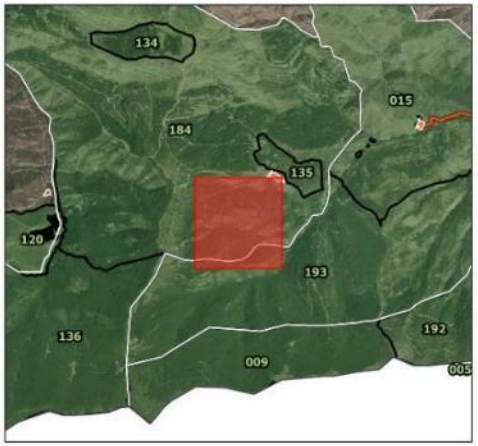

100 0 100 m

Escala Mapa Principal

EPSG: 25830 ETRS89 UTM ZONA 30N
Ortofoto PNOA 2023 (IDERioja)

DOCUMENTO FIRMADO ELECTRÓNICAMENTE en formato PDF/A 1.7 Firma PAdES. Custodiado en repositorio seguro del Gobierno de La Rioja.

Expediente	Tipo	Procedimiento	Nº Documento
00860-2026/071773	Resolución	Solicitudes y remisiones generales	2026/0559032

Cargo	Firmante / Observaciones	Fecha/hora
1 Director General	Ignacio Sáenz de Urturi Sánchez	05/06/2026 12:33:05
2 **SELLADO ELECTRÓNICAMENTE** por Gobierno de La Rioja con CSV: **8MG34ASFDVHGO6F** Dirección de verificación: https://www.larioja.org/verificacion		05/06/2026 12:33:31

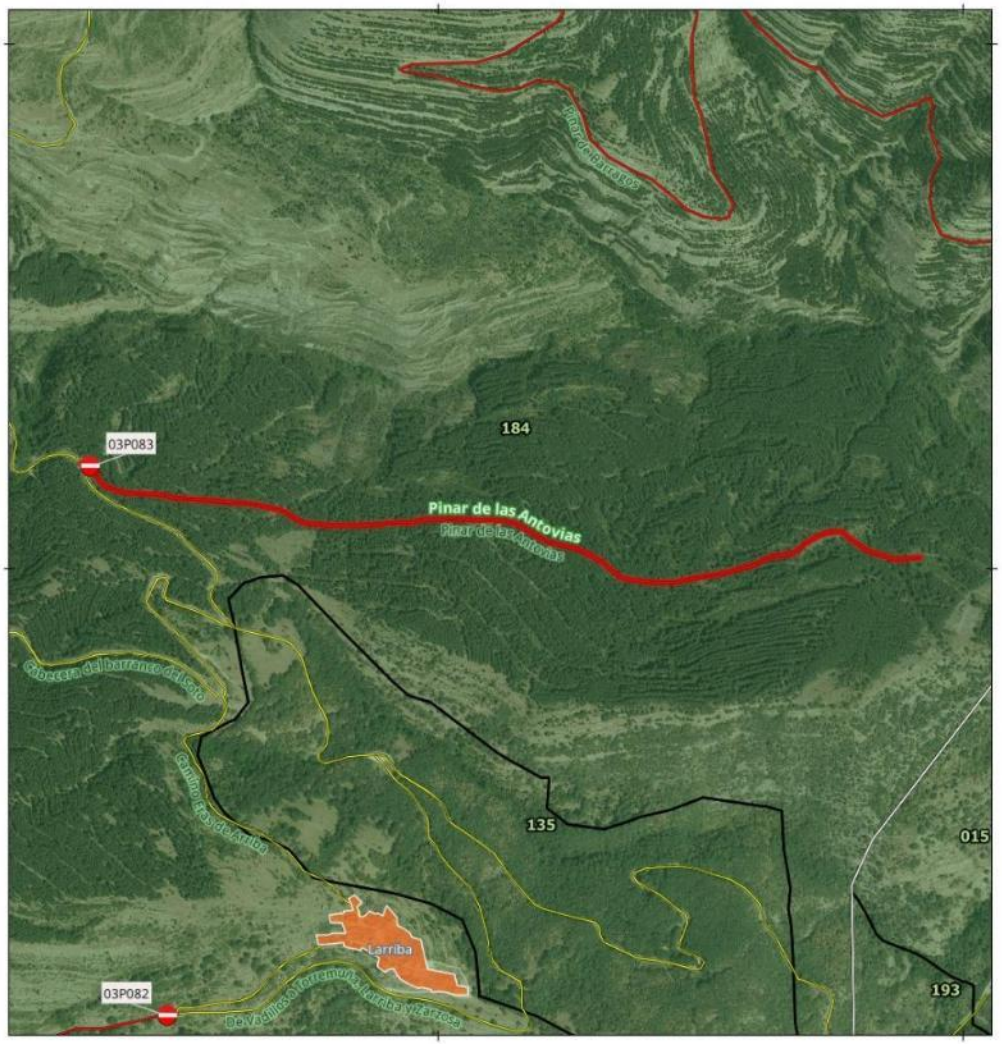

SEÑAL - PISTA TRAMO:
03P083

Denominacion: Pinar de las Antovias

MUP: 184 LARRIBA

ENTIDAD PROPIETARIA: CAR

Localización: Ajamil de Cameros

SEÑAL DE INICIO 03P083	SEÑAL DE FIN Sin señal
Coordenada XY 551335.46 4670195.5	Coordenada XY

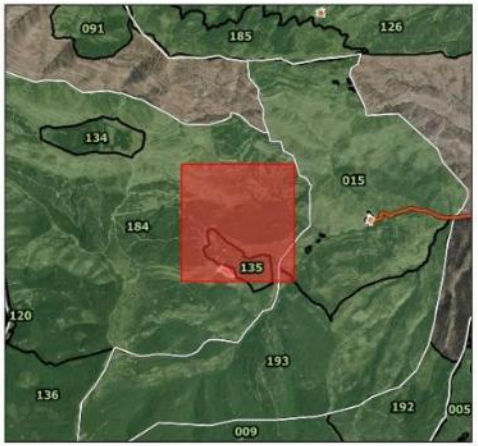

100 0 100 m

Escala Mapa Principal

EPSG: 25830 ETRS89 UTM ZONA 30N
Ortofoto PNOA 2023 (IDERioja)

DOCUMENTO FIRMADO ELECTRÓNICAMENTE en formato PDF/A 1.7 Firma PAdES. Custodiado en repositorio seguro del Gobierno de La Rioja.

Expediente	Tipo	Procedimiento	Nº Documento
00860-2026/071773	Resolución	Solicitudes y remisiones generales	2026/0559032

Cargo	Firmante / Observaciones	Fecha/hora
1 Director General	Ignacio Sáenz de Urturi Sánchez	05/06/2026 12:33:05
2 **SELLADO ELECTRÓNICAMENTE** por Gobierno de La Rioja con CSV: **8MG34ASFDVHGO6F** Dirección de verificación: https://www.larioja.org/verificacion		05/06/2026 12:33:31

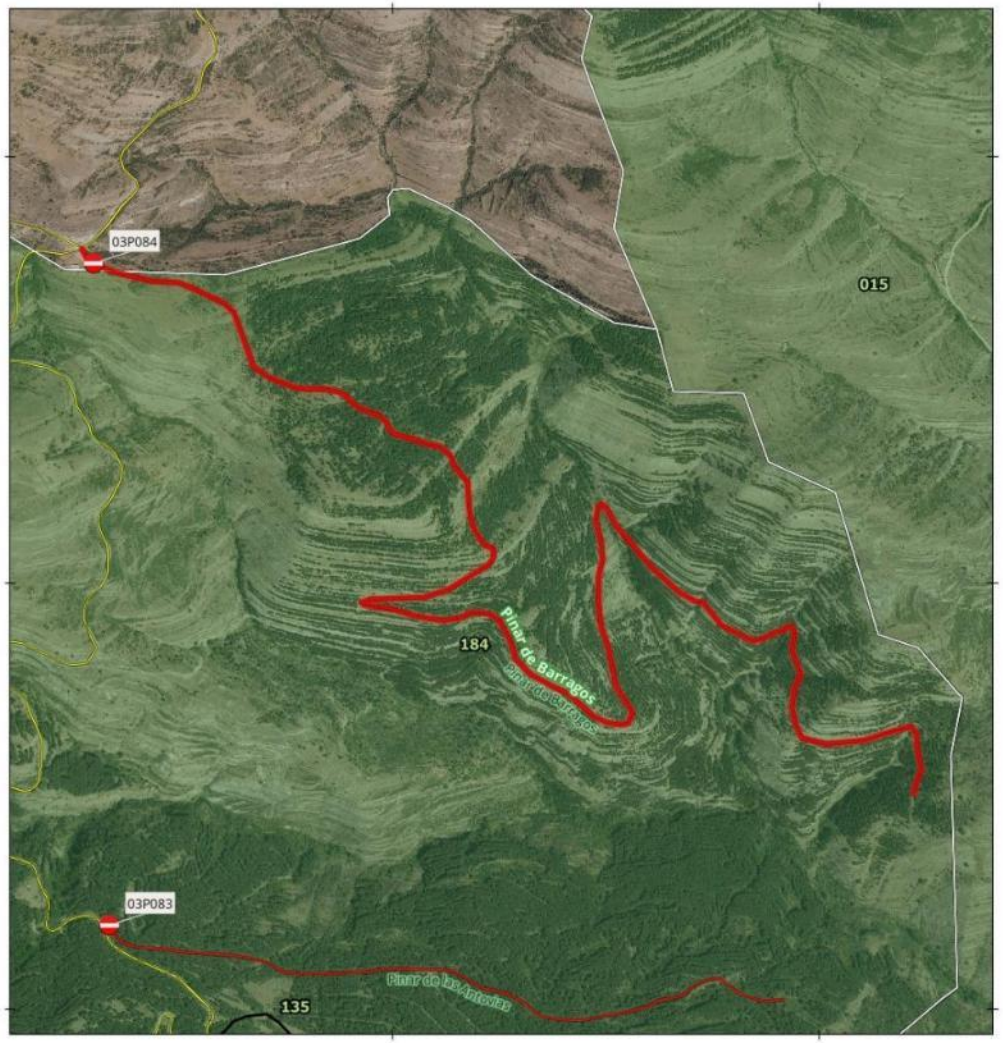

SEÑAL - PISTA TRAMO:
03P084

Denominacion: Pinar de Barragos

MUP: 184 LARRIBA

ENTIDAD PROPIETARIA: CAR

Localización: Ajamil de Cameros

SEÑAL DE INICIO	SEÑAL DE FIN
03P084	Sin señal
Coordenada XY	Coordenada XY
551299.11 4671748.98	

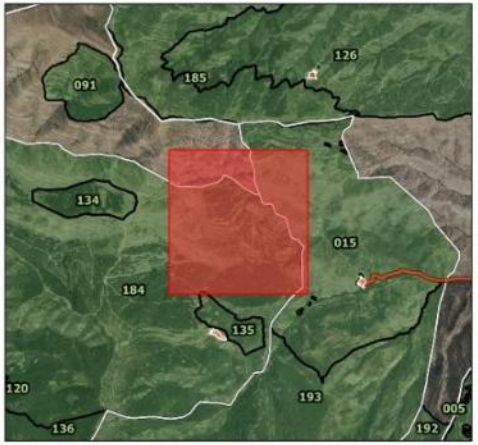

200 0 200 m

Escala Mapa Principal

EPSG: 25830 ETRS89 UTM ZONA 30N
Ortofoto PNOA 2023 (IDERioja)

DOCUMENTO FIRMADO ELECTRÓNICAMENTE en formato PDF/A 1.7 Firma PAdES. Custodiado en repositorio seguro del Gobierno de La Rioja.

Expediente	Tipo	Procedimiento	Nº Documento
00860-2026/071773	Resolución	Solicitudes y remisiones generales	2026/0559032

Cargo	Firmante / Observaciones	Fecha/hora
1 Director General	Ignacio Sáenz de Urturi Sánchez	05/06/2026 12:33:05
2 **SELLADO ELECTRÓNICAMENTE** por Gobierno de La Rioja con CSV: **8MG34ASFDVHGO6F** Dirección de verificación: https://www.larioja.org/verificacion		05/06/2026 12:33:31



SEÑAL - PISTA TRAMO:
03P129-03P130

Denominacion: Camino de Vadillos a Torremuña

MUP: 184 LARRIBA

ENTIDAD PROPIETARIA: CAR

Localización: Ajamil de Cameros

SEÑAL DE INICIO 03P129	SEÑAL DE FIN 03P130
Coordenada XY	Coordenada XY
546156.72 4672450.26	547926.79 4671937.46

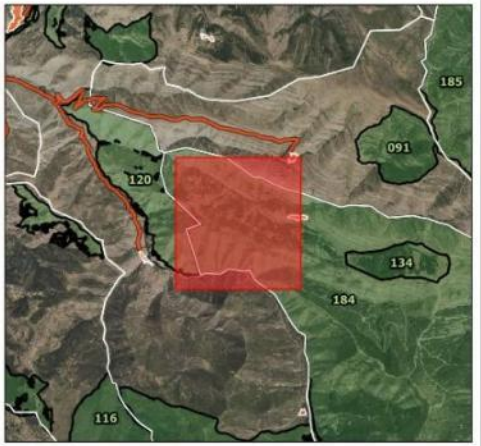

200 0 200 m

Escala Mapa Principal

EPSG: 25830 ETRS89 UTM ZONA 30N
Ortofoto PNOA 2023 (IDERioja)

DOCUMENTO FIRMADO ELECTRÓNICAMENTE en formato PDF/A 1.7 Firma PAdES. Custodiado en repositorio seguro del Gobierno de La Rioja.

Expediente	Tipo	Procedimiento	Nº Documento
00860-2026/071773	Resolución	Solicitudes y remisiones generales	2026/0559032
Cargo		**Firmante / Observaciones**	**Fecha/hora**
1 Director General		Ignacio Sáenz de Urturi Sánchez	05/06/2026 12:33:05
2 **SELLADO ELECTRÓNICAMENTE**	por Gobierno de La Rioja con CSV: **8MG34ASFDVHGO6F**	Dirección de verificación: https://www.larioja.org/verificacion	05/06/2026 12:33:31

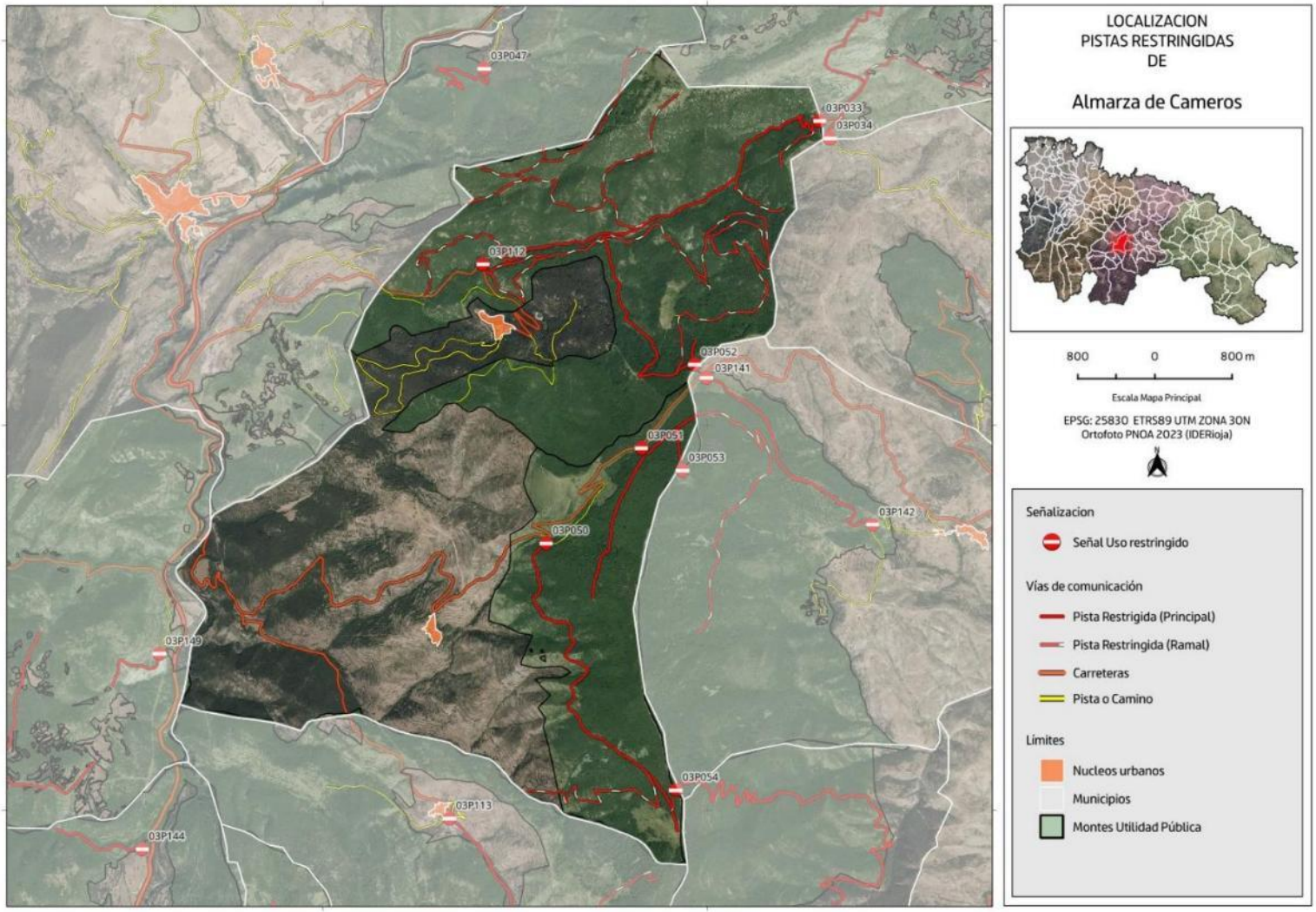

DOCUMENTO FIRMADO ELECTRÓNICAMENTE en formato PDF/A 1.7 Firma PAdES. Custodiado en repositorio seguro del Gobierno de La Rioja.

Expediente	Tipo	Procedimiento	Nº Documento
00860-2026/071773	Resolución	Solicitudes y remisiones generales	2026/0559032
Cargo		**Firmante / Observaciones**	**Fecha/hora**
1 Director General		Ignacio Sáenz de Urturi Sánchez	05/06/2026 12:33:05
2 **SELLADO ELECTRÓNICAMENTE**	por Gobierno de La Rioja con CSV: **8MG34ASFDVHGO6F**	Dirección de verificación: https://www.larioja.org/verificacion	05/06/2026 12:33:31

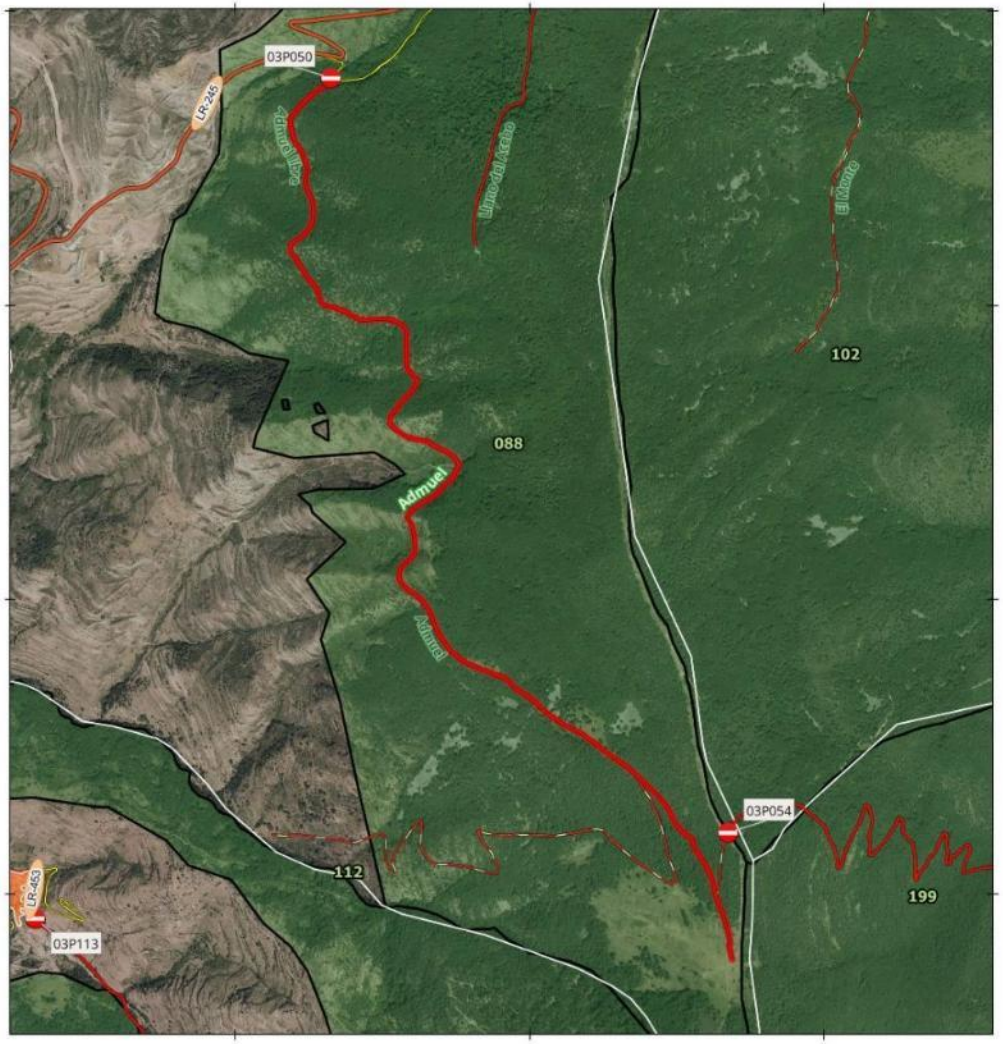

SEÑAL - PISTA TRAMO:
03P050

Denominacion: Admuel

MUP: 088 DEHESA DEL QUIÑON

ENTIDAD PROPIETARIA: Ayuntamiento de Almarza de Cameros

Localización: Almarza de Cameros

SEÑAL DE INICIO 03P050	SEÑAL DE FIN Sin señal
Coordenada XY 534323.75 4674770.95	Coordenada XY

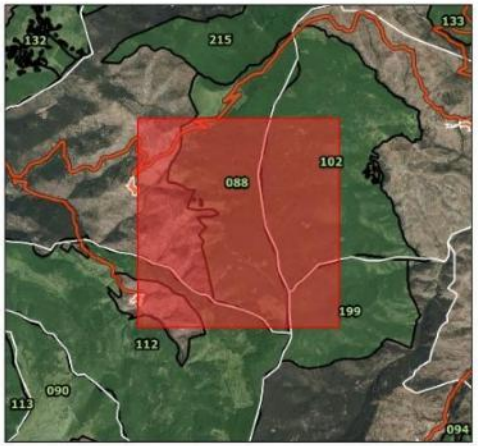

300 0 300 m

Escala Mapa Principal

EPSG: 25830 ETRS89 UTM ZONA 30N
Ortofoto PNOA 2023 (IDERioja)

DOCUMENTO FIRMADO ELECTRÓNICAMENTE en formato PDF/A 1.7 Firma PAdES. Custodiado en repositorio seguro del Gobierno de La Rioja.

Expediente	Tipo	Procedimiento	Nº Documento
00860-2026/071773	Resolución	Solicitudes y remisiones generales	2026/0559032
Cargo		**Firmante / Observaciones**	**Fecha/hora**
1 Director General		Ignacio Sáenz de Urturi Sánchez	05/06/2026 12:33:05
2 **SELLADO ELECTRÓNICAMENTE**	por Gobierno de La Rioja con CSV: **8MG34ASFDVHGO6F**	Dirección de verificación: https://www.larioja.org/verificacion	05/06/2026 12:33:31

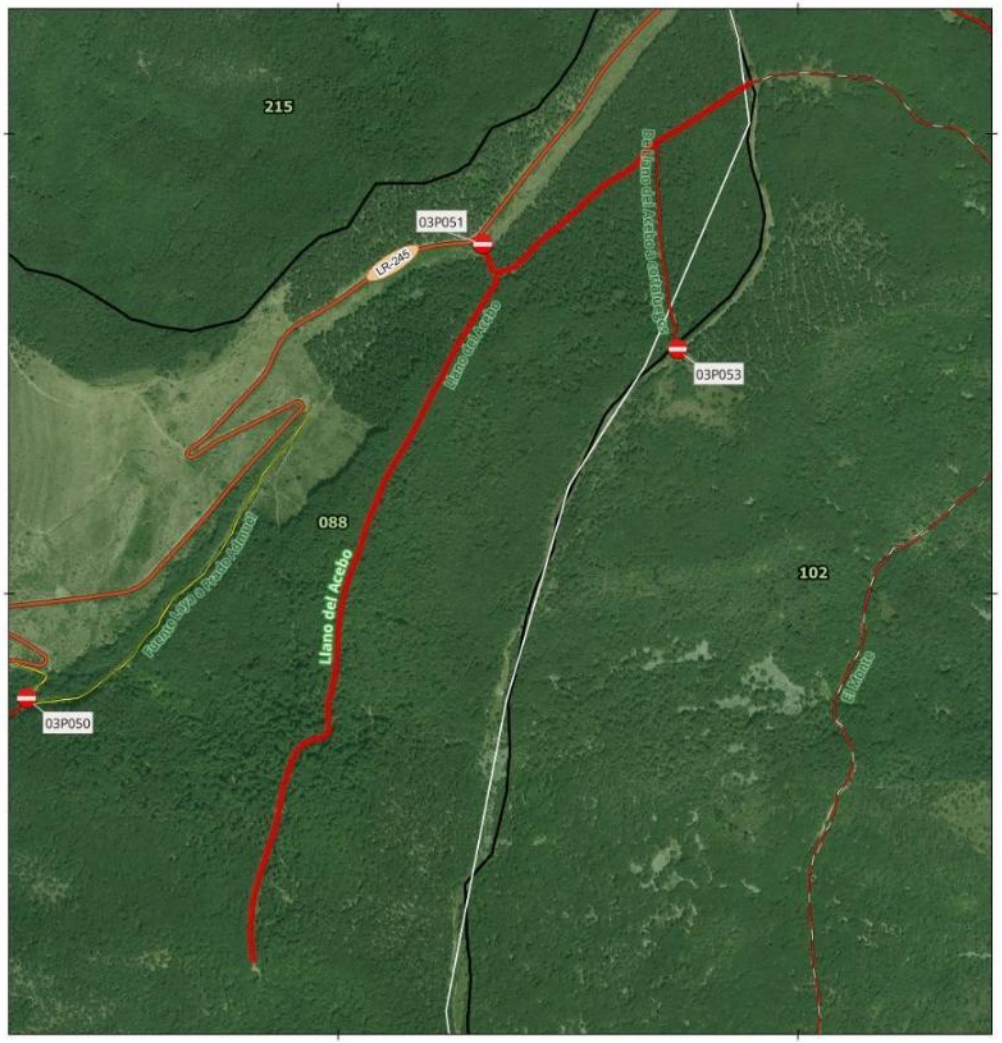

SEÑAL - PISTA TRAMO:
03P051

Denominacion: Llano del Acebo

MUP: 088 DEHESA DEL QUIÑON

ENTIDAD PROPIETARIA: Ayuntamiento de Almarza de Cameros

Localización: Almarza de Cameros

SEÑAL DE INICIO	SEÑAL DE FIN
03P051	Sin señal
Coordenada XY	Coordenada XY
535314.62 4675759.61	

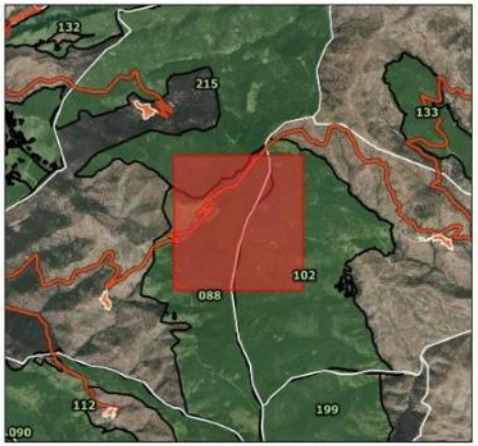

200 0 200 m

Escala Mapa Principal

EPSG: 25830 ETRS89 UTM ZONA 30N
Ortofoto PNOA 2023 (IDERioja)

DOCUMENTO FIRMADO ELECTRÓNICAMENTE en formato PDF/A 1.7 Firma PAdES. Custodiado en repositorio seguro del Gobierno de La Rioja.

Expediente	Tipo	Procedimiento	Nº Documento
00860-2026/071773	Resolución	Solicitudes y remisiones generales	2026/0559032

Cargo	Firmante / Observaciones	Fecha/hora
1 Director General	Ignacio Sáenz de Urturi Sánchez	05/06/2026 12:33:05
2 **SELLADO ELECTRÓNICAMENTE** por Gobierno de La Rioja con CSV: **8MG34ASFDVHGO6F** Dirección de verificación: https://www.larioja.org/verificacion		05/06/2026 12:33:31

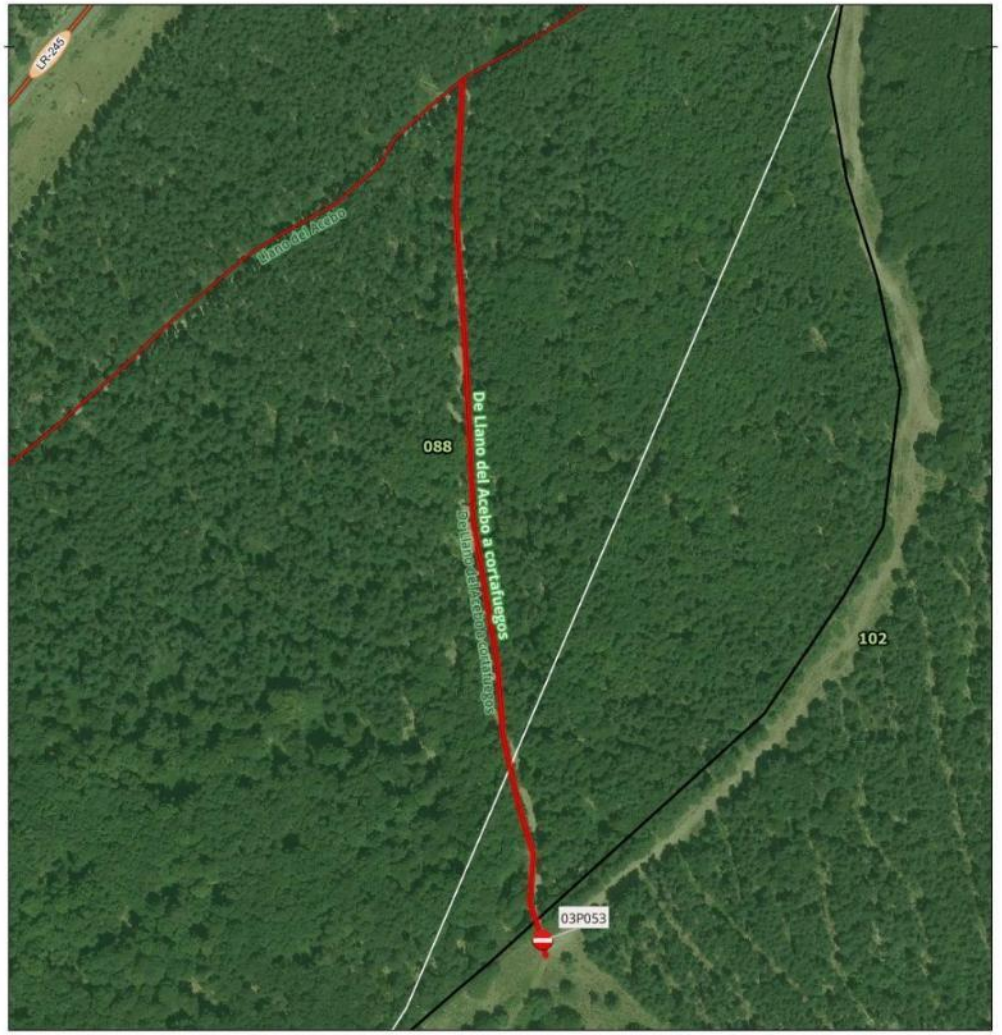

SEÑAL - PISTA TRAMO:
03P053

Denominacion: **De Llano del Acebo a cortafuegos**

MUP: 088 DEHESA DEL QUIÑON

ENTIDAD PROPIETARIA: Ayuntamiento de Almarza de Cameros

Localización: Almarza de Cameros

SEÑAL DE INICIO 03P053	SEÑAL DE FIN Sin señal
Coordenada XY 535738.89 4675529.97	Coordenada XY

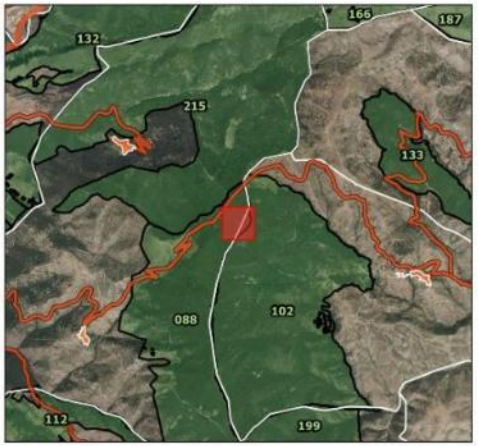

50 0 50 m

Escala Mapa Principal

EPSG: 25830 ETRS89 UTM ZONA 30N
Ortofoto PNOA 2023 (IDERioja)

DOCUMENTO FIRMADO ELECTRÓNICAMENTE en formato PDF/A 1.7 Firma PAdES. Custodiado en repositorio seguro del Gobierno de La Rioja.

Expediente	Tipo	Procedimiento	Nº Documento
00860-2026/071773	Resolución	Solicitudes y remisiones generales	2026/0559032

Cargo	Firmante / Observaciones	Fecha/hora
1 Director General	Ignacio Sáenz de Urturi Sánchez	05/06/2026 12:33:05
2 **SELLADO ELECTRÓNICAMENTE** por Gobierno de La Rioja con CSV: **8MG34ASFDVHGO6F** Dirección de verificación: https://www.larioja.org/verificacion		05/06/2026 12:33:31

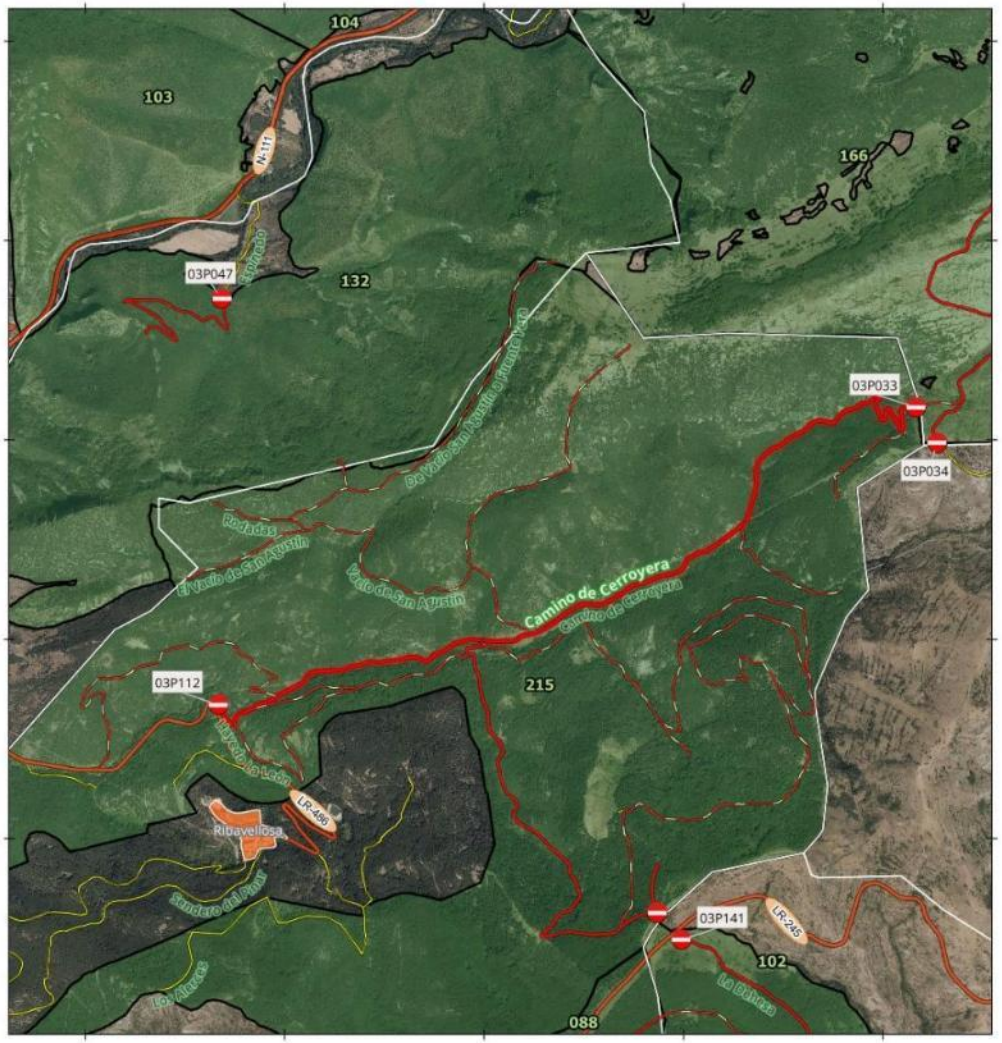

SEÑAL - PISTA TRAMO:
03P033-03P112

Denominacion: Camino de Cerroyera

MUP: 215 RIBAVELLOSA

ENTIDAD PROPIETARIA: CAR

Localización: Almarza de Cameros

SEÑAL DE INICIO 03P033	SEÑAL DE FIN 03P112
Coordenada XY 537163.67 4679161.94	Coordenada XY 533668.19 4677669.74

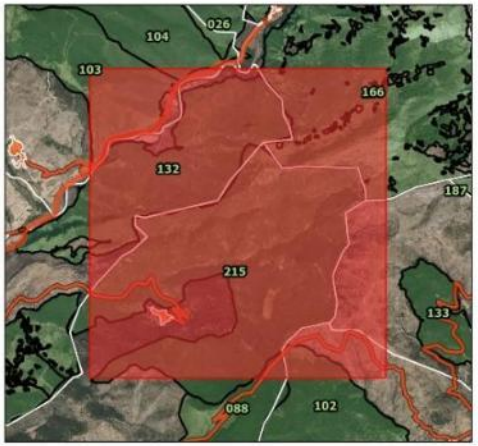

400 0 400 m

Escala Mapa Principal

EPSG: 25830 ETRS89 UTM ZONA 30N
Ortofoto PNOA 2023 (IDERioja)

DOCUMENTO FIRMADO ELECTRÓNICAMENTE en formato PDF/A 1.7 Firma PAdES. Custodiado en repositorio seguro del Gobierno de La Rioja.

Expediente	Tipo	Procedimiento	Nº Documento
00860-2026/071773	Resolución	Solicitudes y remisiones generales	2026/0559032
Cargo		**Firmante / Observaciones**	**Fecha/hora**
1 Director General		Ignacio Sáenz de Urturi Sánchez	05/06/2026 12:33:05
2 **SELLADO ELECTRÓNICAMENTE**	por Gobierno de La Rioja con CSV: **8MG34ASFDVHGO6F**	Dirección de verificación: https://www.larioja.org/verificacion	05/06/2026 12:33:31

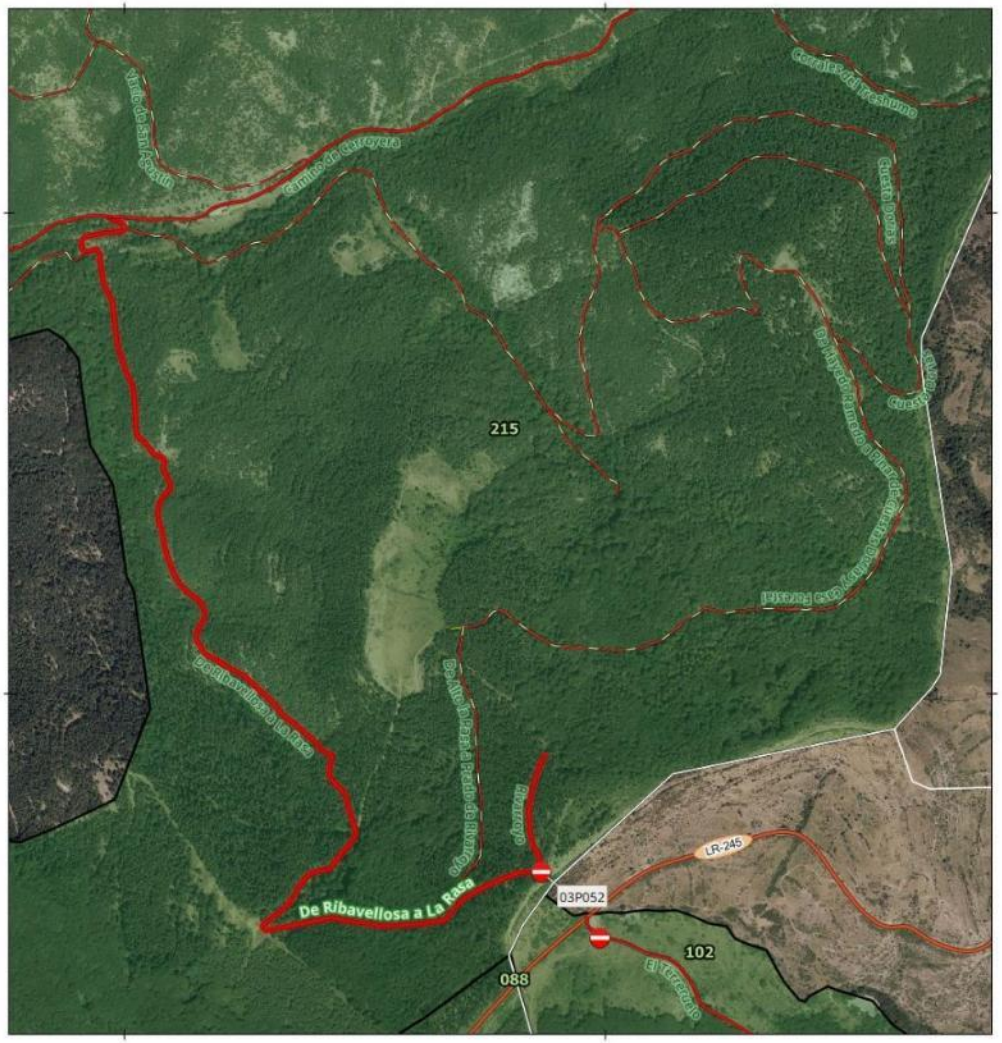

SEÑAL - PISTA TRAMO:
03P052

Denominacion: De Ribavellosa a La Rasa

MUP: 215 RIBAVELLOSA

ENTIDAD PROPIETARIA: CAR

Localización: Almarza de Cameros

SEÑAL DE INICIO	SEÑAL DE FIN
03P052	Sin señal
Coordenada XY	Coordenada XY
535867.27 4676626.69	



200 0 200 m

Escala Mapa Principal

EPSG: 25830 ETRS89 UTM ZONA 30N
Ortofoto PNOA 2023 (IDERioja)

DOCUMENTO FIRMADO ELECTRÓNICAMENTE en formato PDF/A 1.7 Firma PAdES. Custodiado en repositorio seguro del Gobierno de La Rioja.

Expediente	Tipo	Procedimiento	Nº Documento
00860-2026/071773	Resolución	Solicitudes y remisiones generales	2026/0559032

	Cargo	Firmante / Observaciones	Fecha/hora
1	Director General	Ignacio Sáenz de Urturi Sánchez	05/06/2026 12:33:05
2	**SELLADO ELECTRÓNICAMENTE** por Gobierno de La Rioja con CSV: **8MG34ASFDVHGO6F** Dirección de verificación: https://www.larioja.org/verificacion		05/06/2026 12:33:31

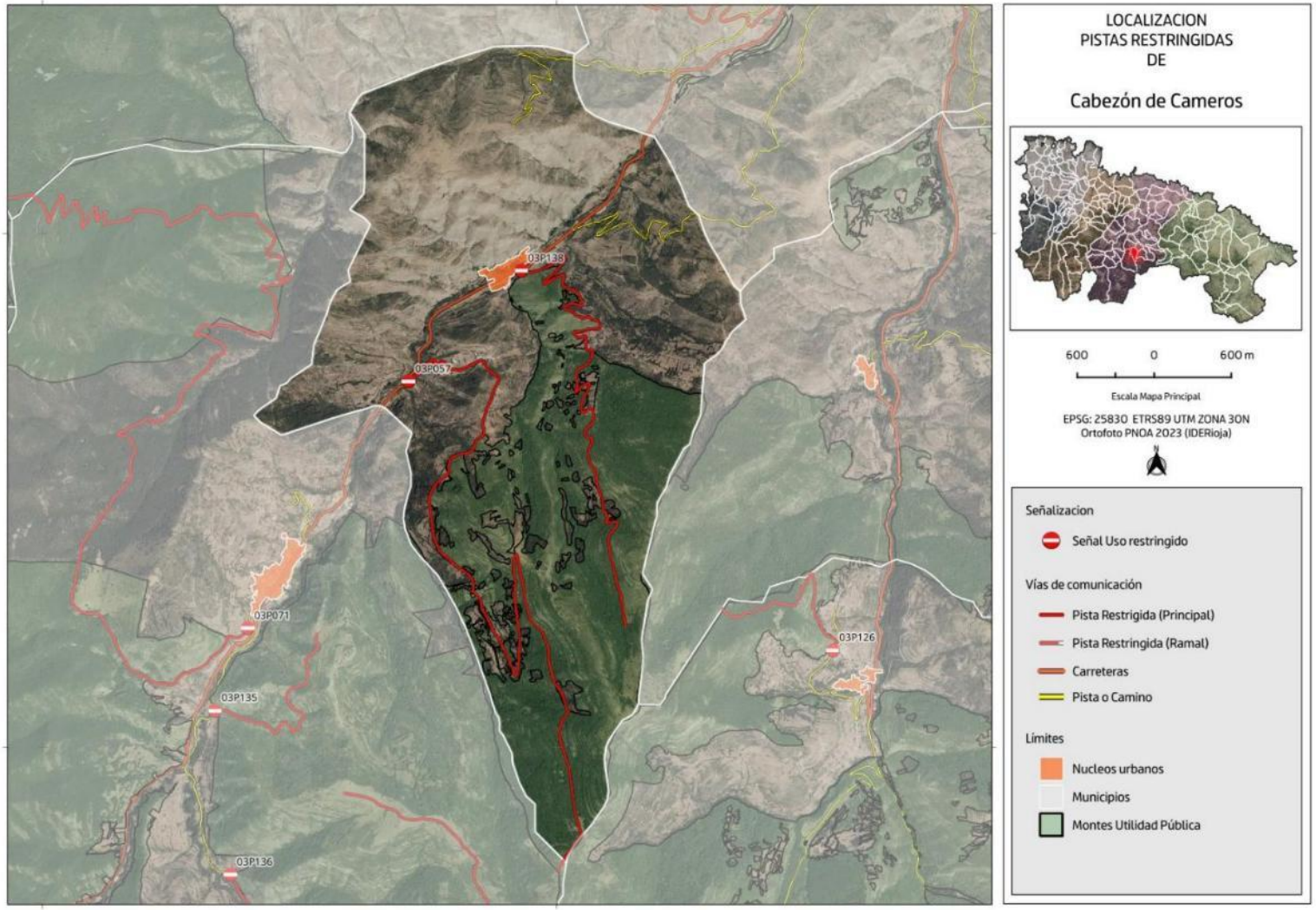

DOCUMENTO FIRMADO ELECTRÓNICAMENTE en formato PDF/A 1.7 Firma PAdES. Custodiado en repositorio seguro del Gobierno de La Rioja.

Expediente	Tipo	Procedimiento	Nº Documento
00860-2026/071773	Resolución	Solicitudes y remisiones generales	2026/0559032
Cargo		**Firmante / Observaciones**	**Fecha/hora**
1 Director General		Ignacio Sáenz de Urturi Sánchez	05/06/2026 12:33:05
2 **SELLADO ELECTRÓNICAMENTE**	por Gobierno de La Rioja con CSV: **8MG34ASFDVHGO6F**	Dirección de verificación: https://www.larioja.org/verificacion	05/06/2026 12:33:31

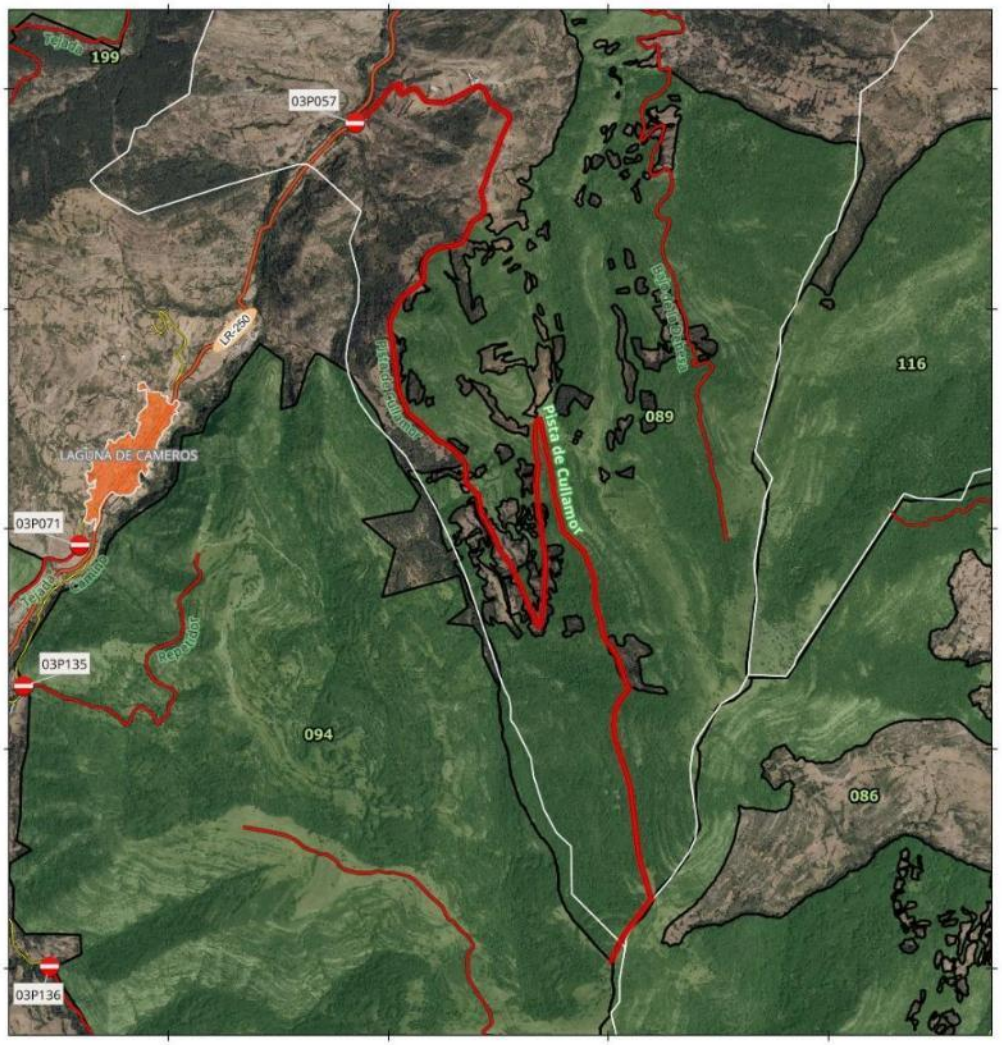

SEÑAL - PISTA TRAMO:
03P057

Denominacion: Pista de Cullamor

MUP: 089 DEHESA Y VALDAEDO

ENTIDAD PROPIETARIA: Ayuntamiento de Cabezón de Cameros

Localización: Cabezón de Cameros

SEÑAL DE INICIO	SEÑAL DE FIN
03P057	Sin señal
Coordenada XY	Coordenada XY
538848.25 4670845.27	

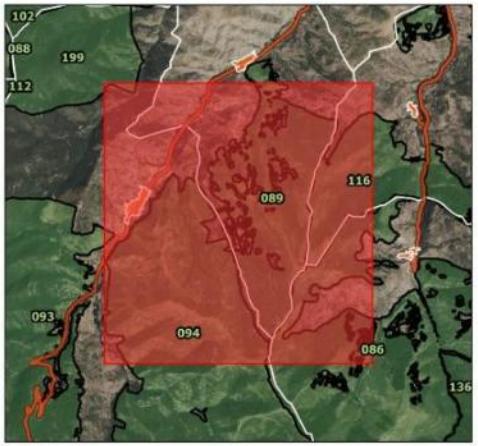

400 0 400 m

Escala Mapa Principal

EPSG: 25830 ETRS89 UTM ZONA 30N
Ortofoto PNOA 2023 (IDERioja)

Expediente	Tipo	Procedimiento	Nº Documento
00860-2026/071773	Resolución	Solicitudes y remisiones generales	2026/0559032
Cargo		**Firmante / Observaciones**	**Fecha/hora**
1 Director General		Ignacio Sáenz de Urturi Sánchez	05/06/2026 12:33:05
2 **SELLADO ELECTRÓNICAMENTE**	por Gobierno de La Rioja con CSV: **8MG34ASFDVHGO6F**	Dirección de verificación: https://www.larioja.org/verificacion	05/06/2026 12:33:31



SEÑAL - PISTA TRAMO:
03P138

Denominacion: Bajo de la Dehesa

MUP: 089 DEHESA Y VALDAEDO

ENTIDAD PROPIETARIA: Ayuntamiento de Cabezón de Cameros

Localización: Cabezón de Cameros

SEÑAL DE INICIO 03P138	SEÑAL DE FIN Sin señal
Coordenada XY 539725.85 4671707.56	Coordenada XY

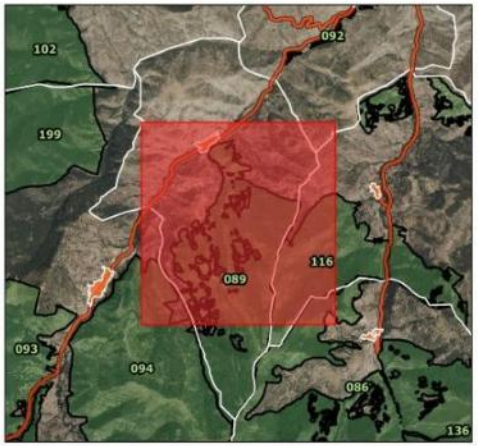

300 0 300 m

Escala Mapa Principal

EPSG: 25830 ETRS89 UTM ZONA 30N
Ortofoto PNOA 2023 (IDERioja)

DOCUMENTO FIRMADO ELECTRÓNICAMENTE en formato PDF/A 1.7 Firma PAdES. Custodiado en repositorio seguro del Gobierno de La Rioja.

Expediente	Tipo	Procedimiento	Nº Documento
00860-2026/071773	Resolución	Solicitudes y remisiones generales	2026/0559032

Cargo	Firmante / Observaciones	Fecha/hora
1 Director General	Ignacio Sáenz de Urturi Sánchez	05/06/2026 12:33:05
2 **SELLADO ELECTRÓNICAMENTE** por Gobierno de La Rioja con CSV: **8MG34ASFDVHGO6F** Dirección de verificación: https://www.larioja.org/verificacion		05/06/2026 12:33:31

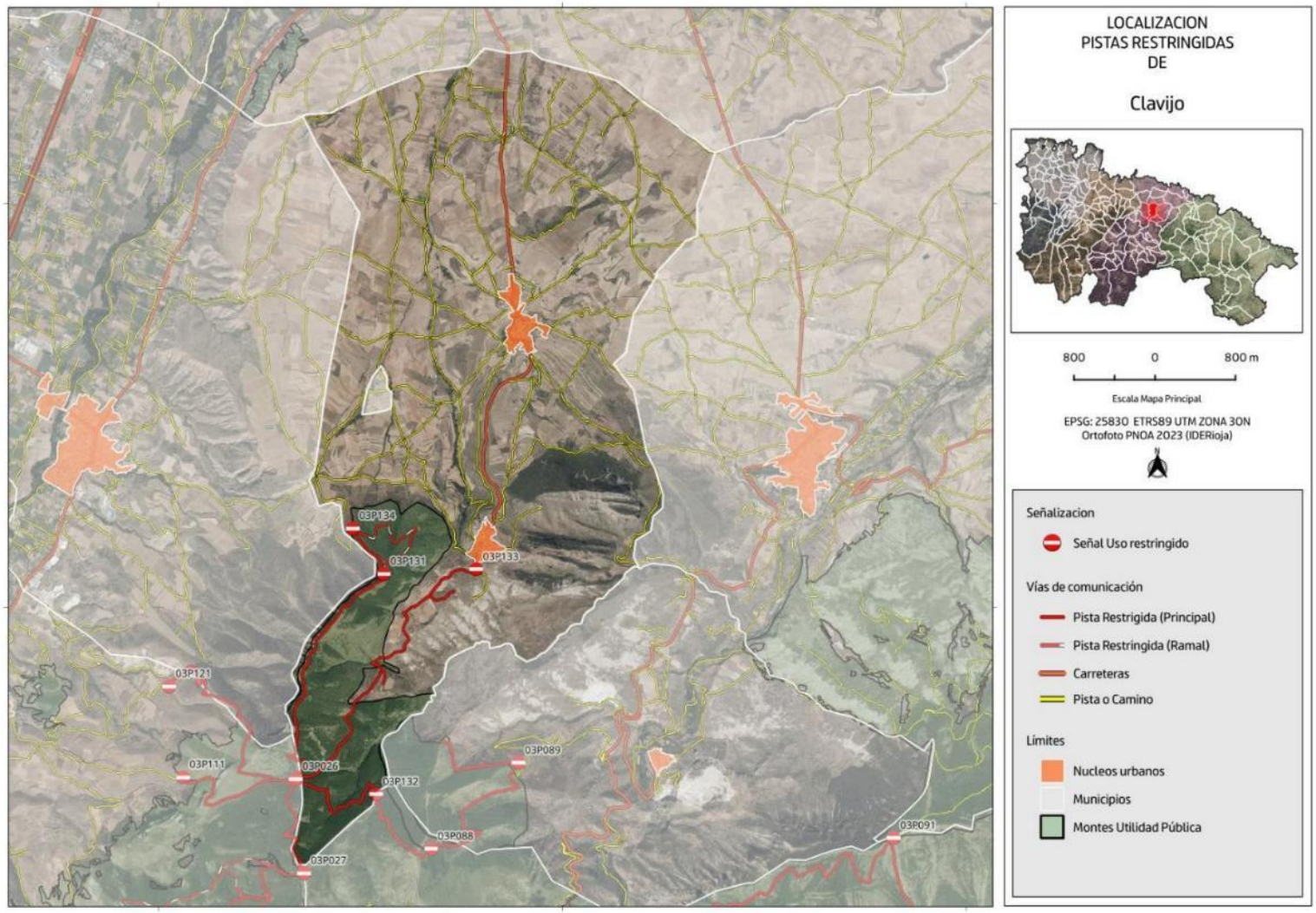

DOCUMENTO FIRMADO ELECTRÓNICAMENTE en formato PDF/A 1.7 Firma PAdES. Custodiado en repositorio seguro del Gobierno de La Rioja.

Expediente	Tipo	Procedimiento	Nº Documento
00860-2026/071773	Resolución	Solicitudes y remisiones generales	2026/0559032
Cargo		**Firmante / Observaciones**	**Fecha/hora**
1 Director General		Ignacio Sáenz de Urturi Sánchez	05/06/2026 12:33:05
2 **SELLADO ELECTRÓNICAMENTE**	por Gobierno de La Rioja con CSV: **8MG34ASFDVHGO6F**	Dirección de verificación: https://www.larioja.org/verificacion	05/06/2026 12:33:31

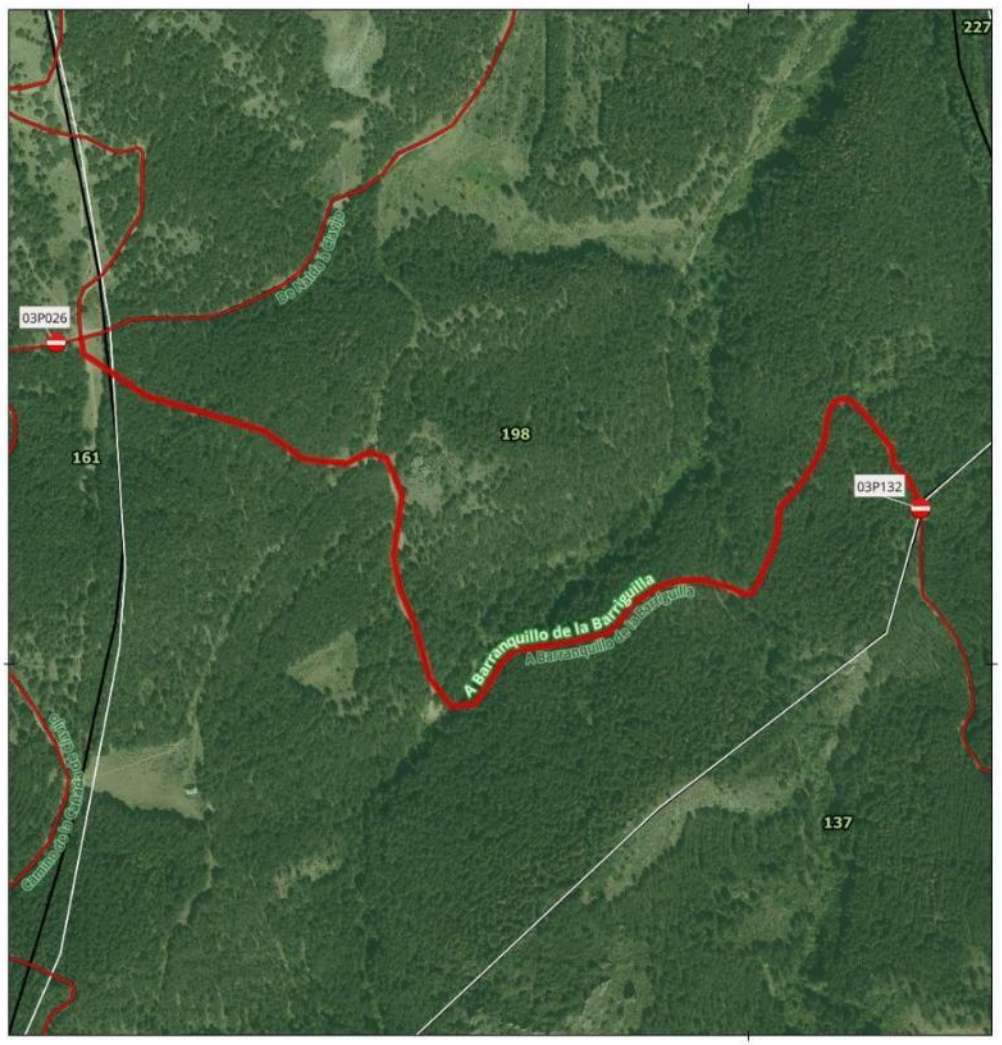

SEÑAL - PISTA TRAMO:
03P132

Denominacion: A Barranquillo de la Barriguilla

MUP: 198 CAMPANA Y JUANE

ENTIDAD PROPIETARIA: Ayuntamiento de Clavijo

Localización: Clavijo

SEÑAL DE INICIO	SEÑAL DE FIN
03P132	Sin señal
Coordenada XY	Coordenada XY
546158.04 4686143.39	

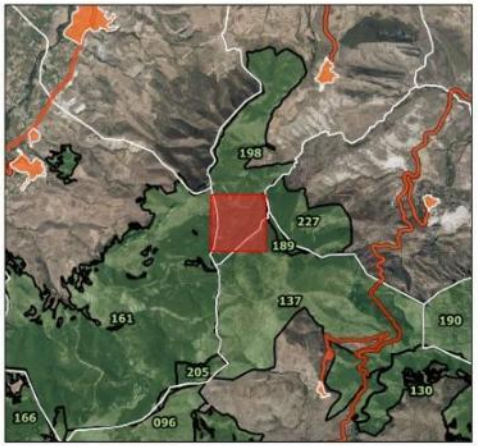

80 0 80 m

Escala Mapa Principal

EPSG: 25830 ETRS89 UTM ZONA 30N
Ortofoto PNOA 2023 (IDERioja)

DOCUMENTO FIRMADO ELECTRÓNICAMENTE en formato PDF/A 1.7 Firma PAdES. Custodiado en repositorio seguro del Gobierno de La Rioja.

Expediente	Tipo	Procedimiento	Nº Documento
00860-2026/071773	Resolución	Solicitudes y remisiones generales	2026/0559032
Cargo		**Firmante / Observaciones**	**Fecha/hora**
1 Director General		Ignacio Sáenz de Urturi Sánchez	05/06/2026 12:33:05
2 **SELLADO ELECTRÓNICAMENTE**	por Gobierno de La Rioja con CSV: **8MG34ASFDVHGO6F**	Dirección de verificación: https://www.larioja.org/verificacion	05/06/2026 12:33:31

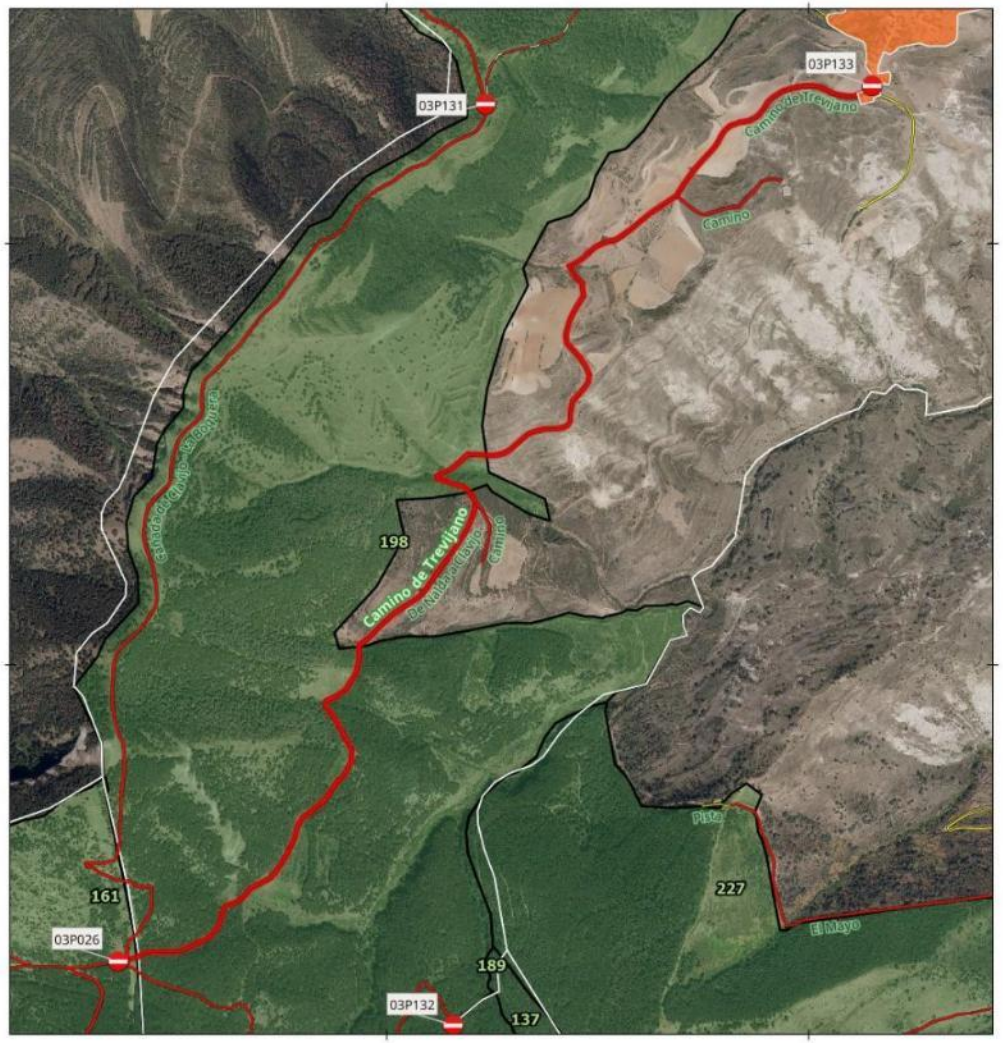

SEÑAL - PISTA TRAMO:
03P133

Denominacion: Camino de Trevijano

MUP: 198 CAMPANA Y JUANE

ENTIDAD PROPIETARIA: Ayuntamiento de Clavijo

Localización: Clavijo

SEÑAL DE INICIO	SEÑAL DE FIN
03P133	Sin señal
Coordenada XY	Coordenada XY
547150.83 4688373.39	

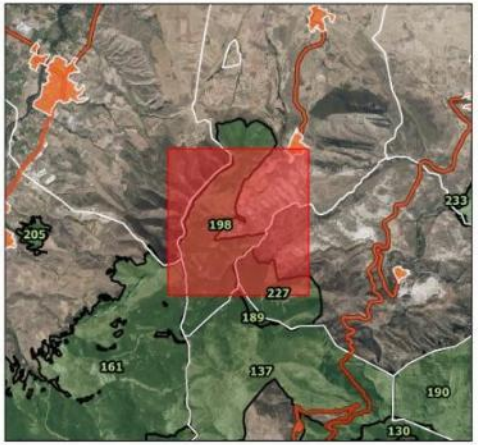

200 0 200 m

Escala Mapa Principal

EPSG: 25830 ETRS89 UTM ZONA 30N
Ortofoto PNOA 2023 (IDERioja)

DOCUMENTO FIRMADO ELECTRÓNICAMENTE en formato PDF/A 1.7 Firma PAdES. Custodiado en repositorio seguro del Gobierno de La Rioja.

Expediente	Tipo	Procedimiento	Nº Documento
00860-2026/071773	Resolución	Solicitudes y remisiones generales	2026/0559032

Cargo	Firmante / Observaciones	Fecha/hora
1 Director General	Ignacio Sáenz de Urturi Sánchez	05/06/2026 12:33:05
2 **SELLADO ELECTRÓNICAMENTE** por Gobierno de La Rioja con CSV: **8MG34ASFDVHGO6F** Dirección de verificación: https://www.larioja.org/verificacion		05/06/2026 12:33:31

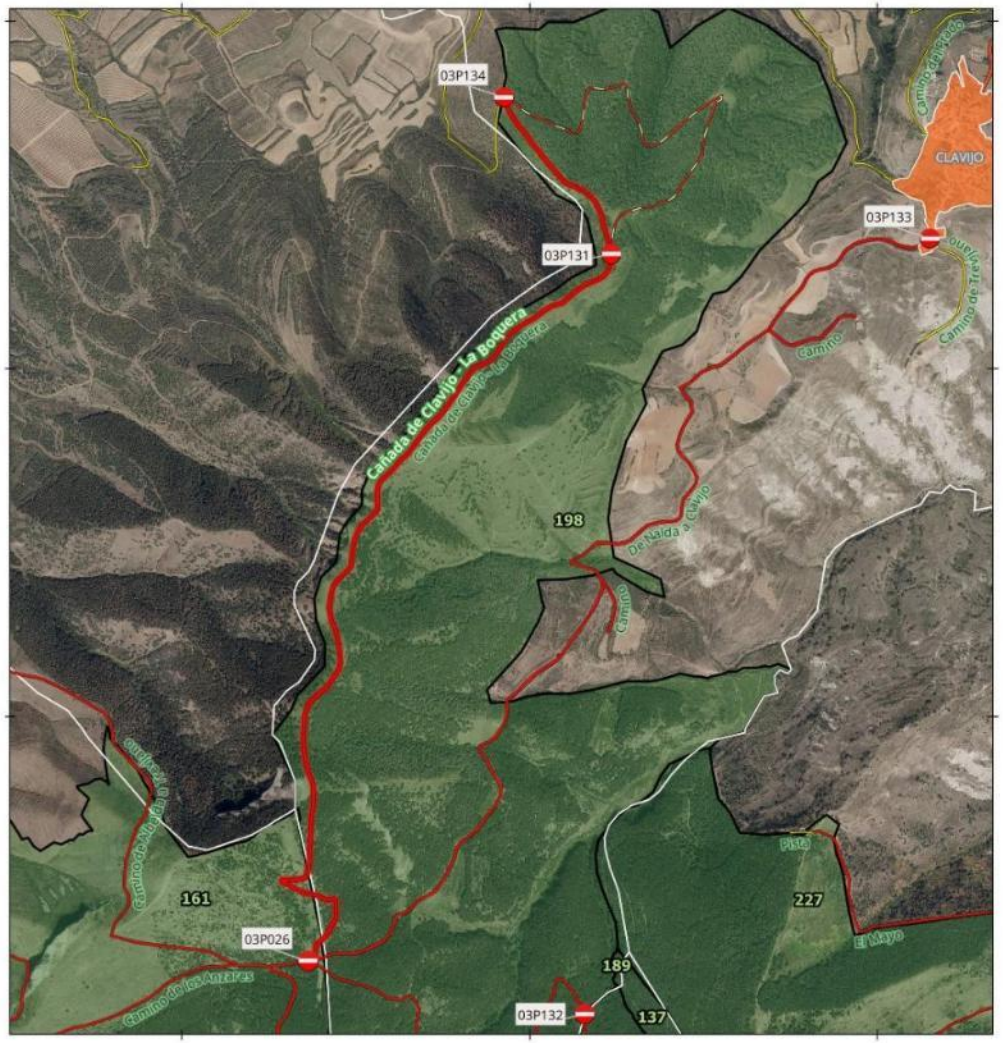

SEÑAL - PISTA TRAMO:
03P134-03P131

Denominacion: Cañada de Clavijo - La Boquera

MUP: 198 CAMPANA Y JUANE

ENTIDAD PROPIETARIA: Ayuntamiento de Clavijo

Localización: Clavijo

SEÑAL DE INICIO 03P134	SEÑAL DE FIN 03P131
Coordenada XY	Coordenada XY
545925.97 4688780.61	546234.61 4688328.64

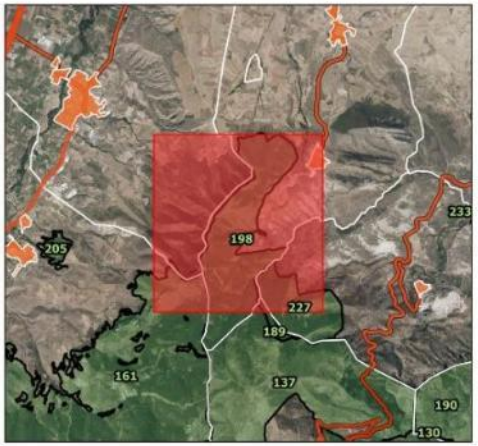

200 0 200 m

Escala Mapa Principal

EPSG: 25830 ETRS89 UTM ZONA 30N
Ortofoto PNOA 2023 (IDERioja)

DOCUMENTO FIRMADO ELECTRÓNICAMENTE en formato PDF/A 1.7 Firma PAdES. Custodiado en repositorio seguro del Gobierno de La Rioja.

Expediente	Tipo	Procedimiento	Nº Documento
00860-2026/071773	Resolución	Solicitudes y remisiones generales	2026/0559032
Cargo		**Firmante / Observaciones**	**Fecha/hora**
1 Director General		Ignacio Sáenz de Urturi Sánchez	05/06/2026 12:33:05
2 **SELLADO ELECTRÓNICAMENTE**	por Gobierno de La Rioja con CSV: **8MG34ASFDVHGO6F**	Dirección de verificación: https://www.larioja.org/verificacion	05/06/2026 12:33:31

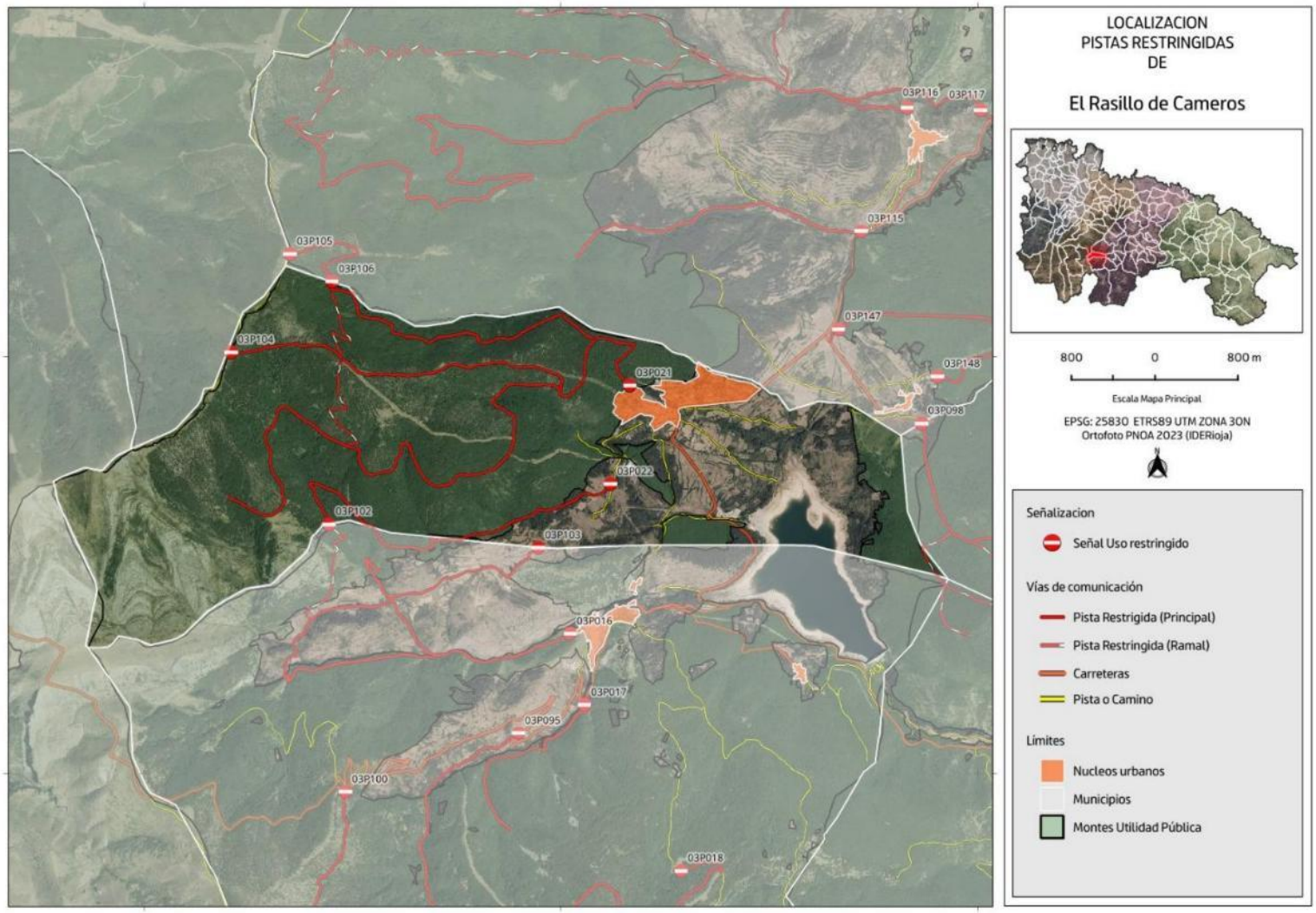

DOCUMENTO FIRMADO ELECTRÓNICAMENTE en formato PDF/A 1.7 Firma PAdES. Custodiado en repositorio seguro del Gobierno de La Rioja.

Expediente	Tipo	Procedimiento	Nº Documento
00860-2026/071773	Resolución	Solicitudes y remisiones generales	2026/0559032

Cargo	Firmante / Observaciones	Fecha/hora
1 Director General	Ignacio Sáenz de Urturi Sánchez	05/06/2026 12:33:05
2 **SELLADO ELECTRÓNICAMENTE** por Gobierno de La Rioja con CSV: **8MG34ASFDVHGO6F** Dirección de verificación: https://www.larioja.org/verificacion		05/06/2026 12:33:31

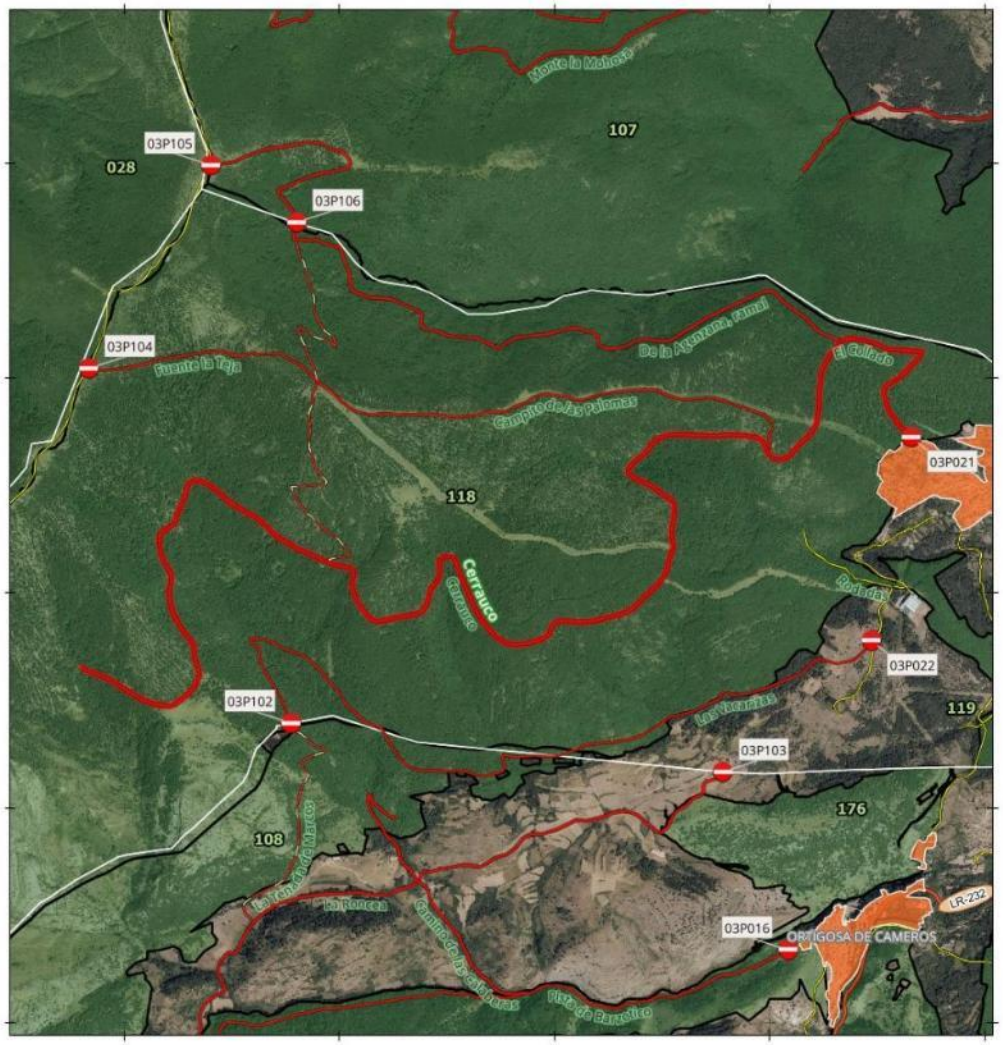

SEÑAL - PISTA TRAMO:
03P021

Denominacion: Cerrauco

MUP: 118 AGENZANA, PINAR Y VACARIZA

ENTIDAD PROPIETARIA: Ayuntamiento de El Rasillo de Cameros

Localización: El Rasillo de Cameros

SEÑAL DE INICIO	SEÑAL DE FIN
03P021	Sin señal
Coordenada XY	Coordenada XY
524659.38 4671723.93	

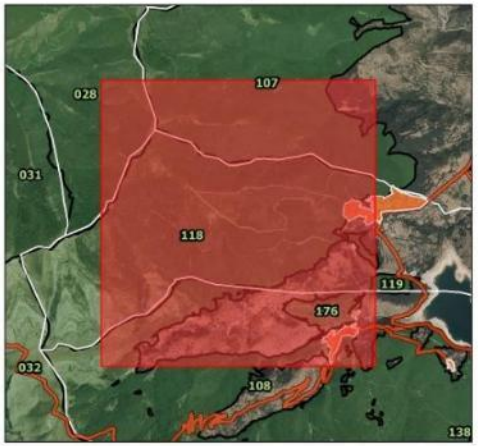

400 0 400 m

Escala Mapa Principal

EPSG: 25830 ETRS89 UTM ZONA 30N
Ortofoto PNOA 2023 (IDERioja)

DOCUMENTO FIRMADO ELECTRÓNICAMENTE en formato PDF/A 1.7 Firma PAdES. Custodiado en repositorio seguro del Gobierno de La Rioja.

Expediente	Tipo	Procedimiento	Nº Documento
00860-2026/071773	Resolución	Solicitudes y remisiones generales	2026/0559032
Cargo		**Firmante / Observaciones**	**Fecha/hora**
1 Director General		Ignacio Sáenz de Urturi Sánchez	05/06/2026 12:33:05
2 **SELLADO ELECTRÓNICAMENTE**	por Gobierno de La Rioja con CSV: **8MG34ASFDVHGO6F**	Dirección de verificación: https://www.larioja.org/verificacion	05/06/2026 12:33:31

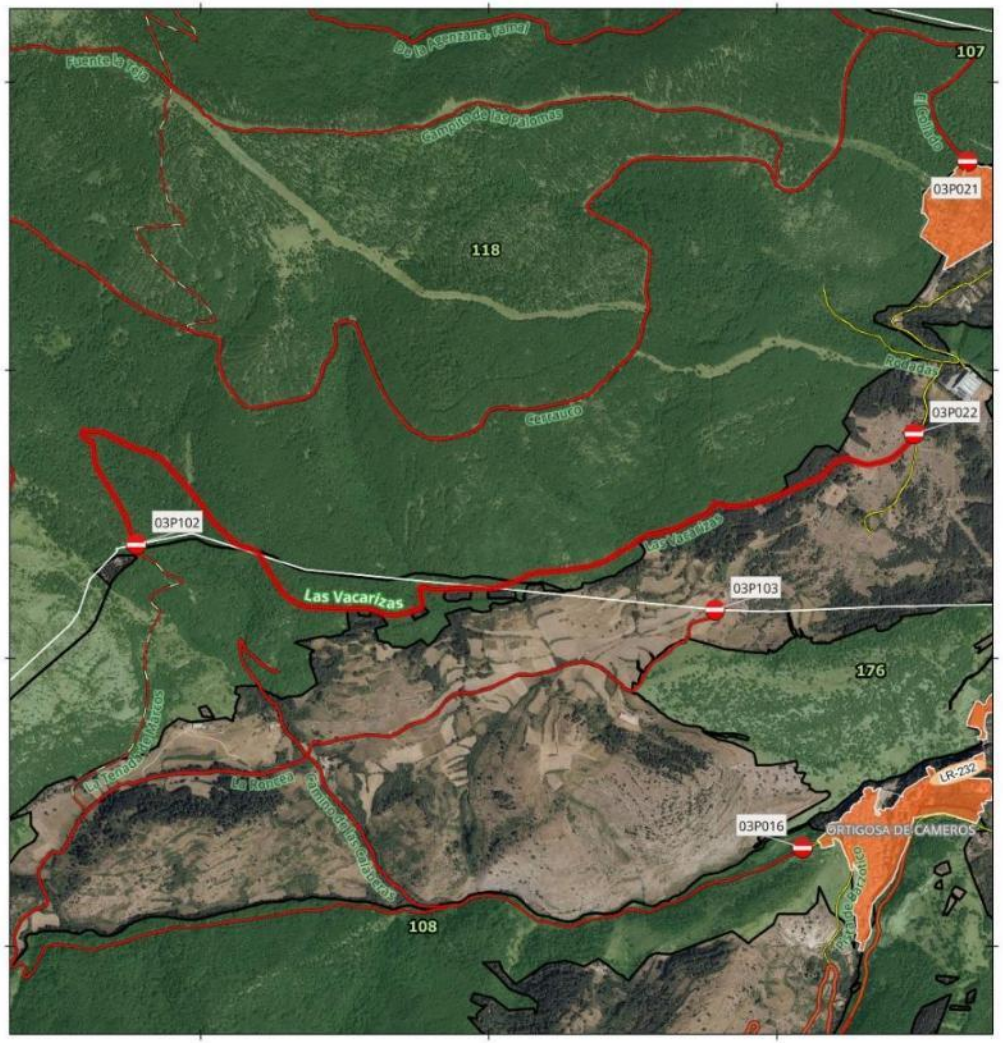

SEÑAL - PISTA TRAMO:
03P022-03P102

Denominacion: Las Vacarizas

MUP: 118 AGENZANA, PINAR Y VACARIZA

ENTIDAD PROPIETARIA: Ayuntamiento de El Rasillo de Cameros

Localización: El Rasillo de Cameros

SEÑAL DE INICIO 03P022	SEÑAL DE FIN 03P102
Coordenada XY	Coordenada XY
524473.15 4670777.57	521774.59 4670393.19

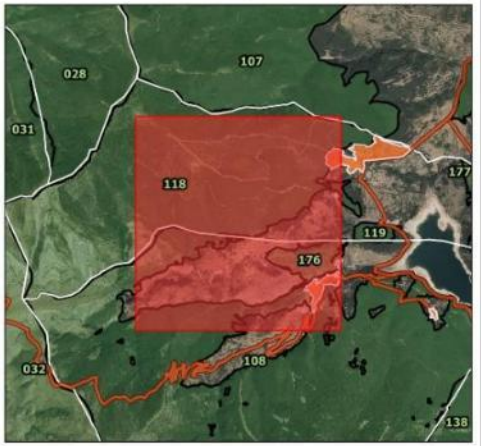

300 0 300 m

Escala Mapa Principal

EPSG: 25830 ETRS89 UTM ZONA 30N
Ortofoto PNOA 2023 (IDERioja)

DOCUMENTO FIRMADO ELECTRÓNICAMENTE en formato PDF/A 1.7 Firma PAdES. Custodiado en repositorio seguro del Gobierno de La Rioja.

Expediente	Tipo	Procedimiento	Nº Documento
00860-2026/071773	Resolución	Solicitudes y remisiones generales	2026/0559032
Cargo		**Firmante / Observaciones**	**Fecha/hora**
1 Director General		Ignacio Sáenz de Urturi Sánchez	05/06/2026 12:33:05
2 **SELLADO ELECTRÓNICAMENTE**	por Gobierno de La Rioja con CSV: **8MG34ASFDVHGO6F**	Dirección de verificación: https://www.larioja.org/verificacion	05/06/2026 12:33:31

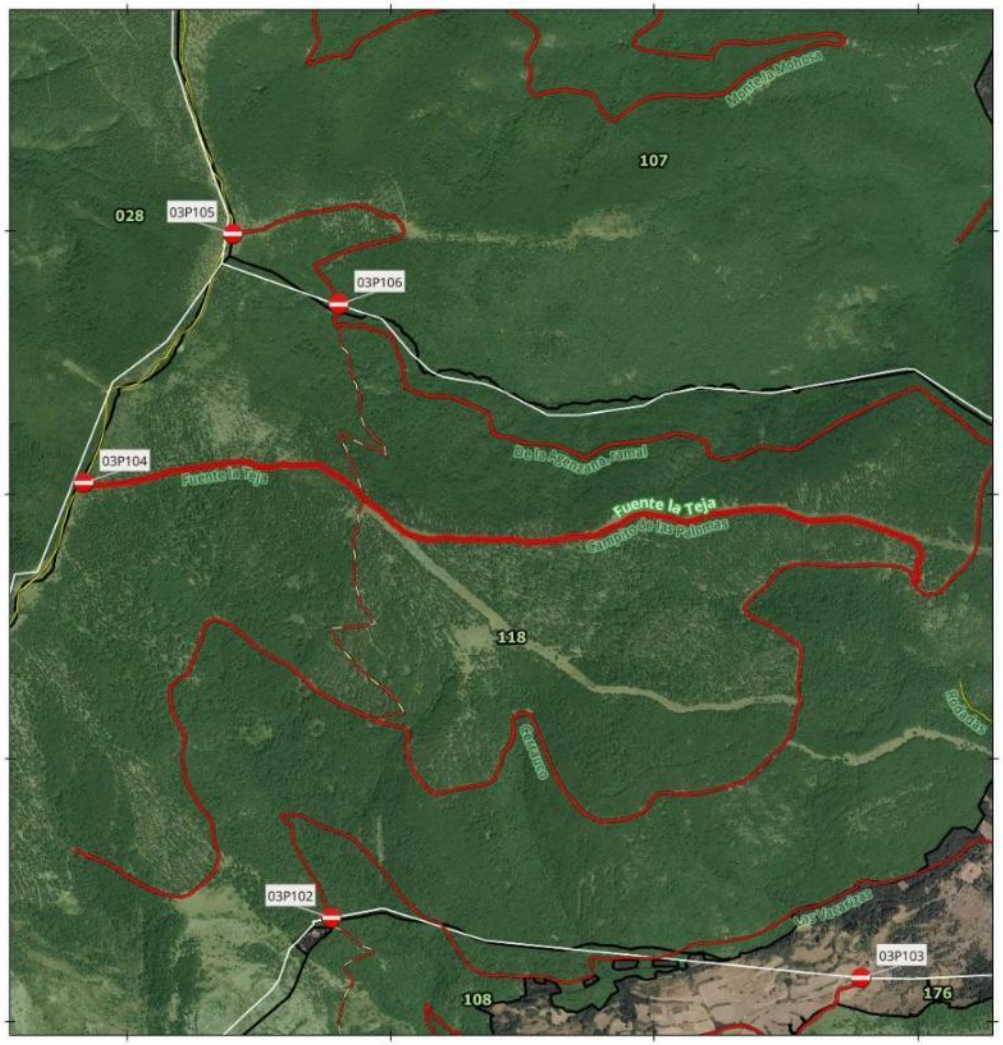

SEÑAL - PISTA TRAMO:
03P104

Denominacion: **Fuente la Teja**

MUP: 118 AGENZANA, PINAR Y VACARIZA

ENTIDAD PROPIETARIA: Ayuntamiento de El Rasillo de Cameros

Localización: El Rasillo de Cameros

SEÑAL DE INICIO 03P104	SEÑAL DE FIN Sin señal
Coordenada XY 520835.15 4672043.9	Coordenada XY

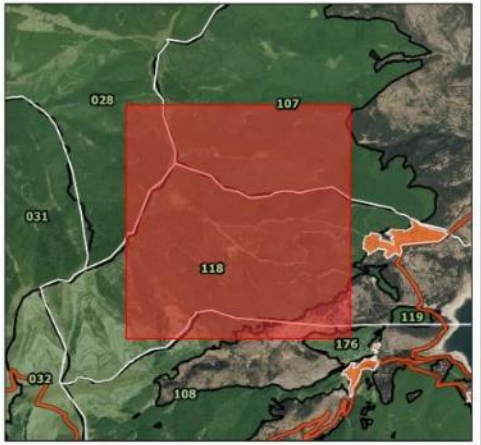

300 0 300 m

Escala Mapa Principal

EPSG: 25830 ETRS89 UTM ZONA 30N
Ortofoto PNOA 2023 (IDERioja)

DOCUMENTO FIRMADO ELECTRÓNICAMENTE en formato PDF/A 1.7 Firma PAdES. Custodiado en repositorio seguro del Gobierno de La Rioja.

Expediente	Tipo	Procedimiento	Nº Documento
00860-2026/071773	Resolución	Solicitudes y remisiones generales	2026/0559032
Cargo		**Firmante / Observaciones**	**Fecha/hora**
1 Director General		Ignacio Sáenz de Urturi Sánchez	05/06/2026 12:33:05
2 **SELLADO ELECTRÓNICAMENTE**	por Gobierno de La Rioja con CSV: **8MG34ASFDVHGO6F**	Dirección de verificación: https://www.larioja.org/verificacion	05/06/2026 12:33:31



SEÑAL - PISTA TRAMO:
03P106

Denominacion: **De la Agenzana, ramal**

MUP: 118 AGENZANA, PINAR Y VACARIZA

ENTIDAD PROPIETARIA: Ayuntamiento de El Rasillo de Cameros

Localización: El Rasillo de Cameros

SEÑAL DE INICIO 03P106	SEÑAL DE FIN Sin señal
Coordenada XY 521801.99 4672721.89	Coordenada XY



200 0 200 m

Escala Mapa Principal

EPSG: 25830 ETRS89 UTM ZONA 30N
Ortofoto PNOA 2023 (IDERioja)

DOCUMENTO FIRMADO ELECTRÓNICAMENTE en formato PDF/A 1.7 Firma PAdES. Custodiado en repositorio seguro del Gobierno de La Rioja.

Expediente	Tipo	Procedimiento	Nº Documento
00860-2026/071773	Resolución	Solicitudes y remisiones generales	2026/0559032

Cargo	Firmante / Observaciones	Fecha/hora
1 Director General	Ignacio Sáenz de Urturi Sánchez	05/06/2026 12:33:05
2 **SELLADO ELECTRÓNICAMENTE** por Gobierno de La Rioja con CSV: **8MG34ASFDVHGO6F** Dirección de verificación: https://www.larioja.org/verificacion		05/06/2026 12:33:31

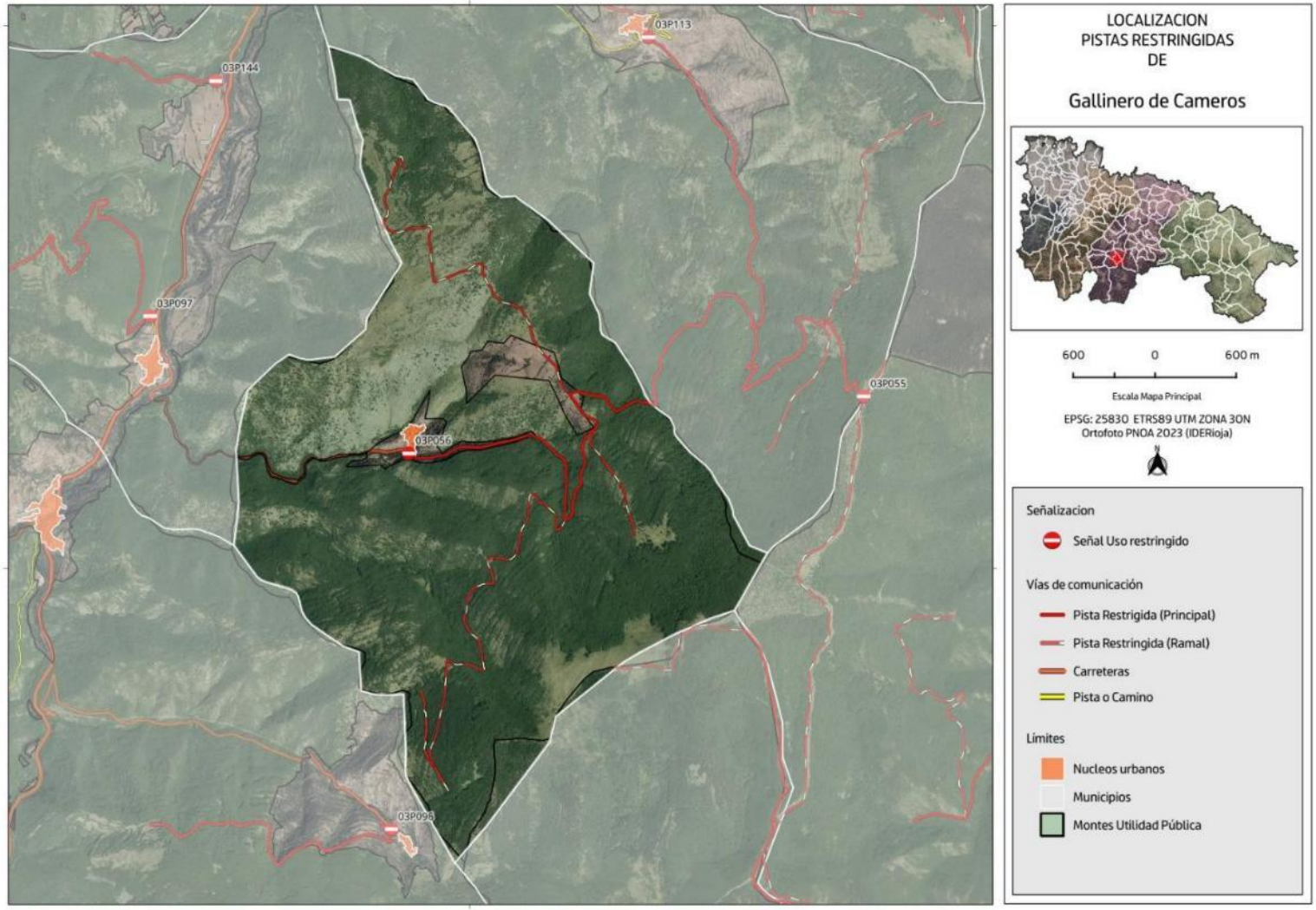

DOCUMENTO FIRMADO ELECTRÓNICAMENTE en formato PDF/A 1.7 Firma PAdES. Custodiado en repositorio seguro del Gobierno de La Rioja.

Expediente	Tipo	Procedimiento	Nº Documento
00860-2026/071773	Resolución	Solicitudes y remisiones generales	2026/0559032
Cargo		**Firmante / Observaciones**	**Fecha/hora**
1 Director General		Ignacio Sáenz de Urturi Sánchez	05/06/2026 12:33:05
2 **SELLADO ELECTRÓNICAMENTE**	por Gobierno de La Rioja con CSV: **8MG34ASFDVHGO6F**	Dirección de verificación: https://www.larioja.org/verificacion	05/06/2026 12:33:31

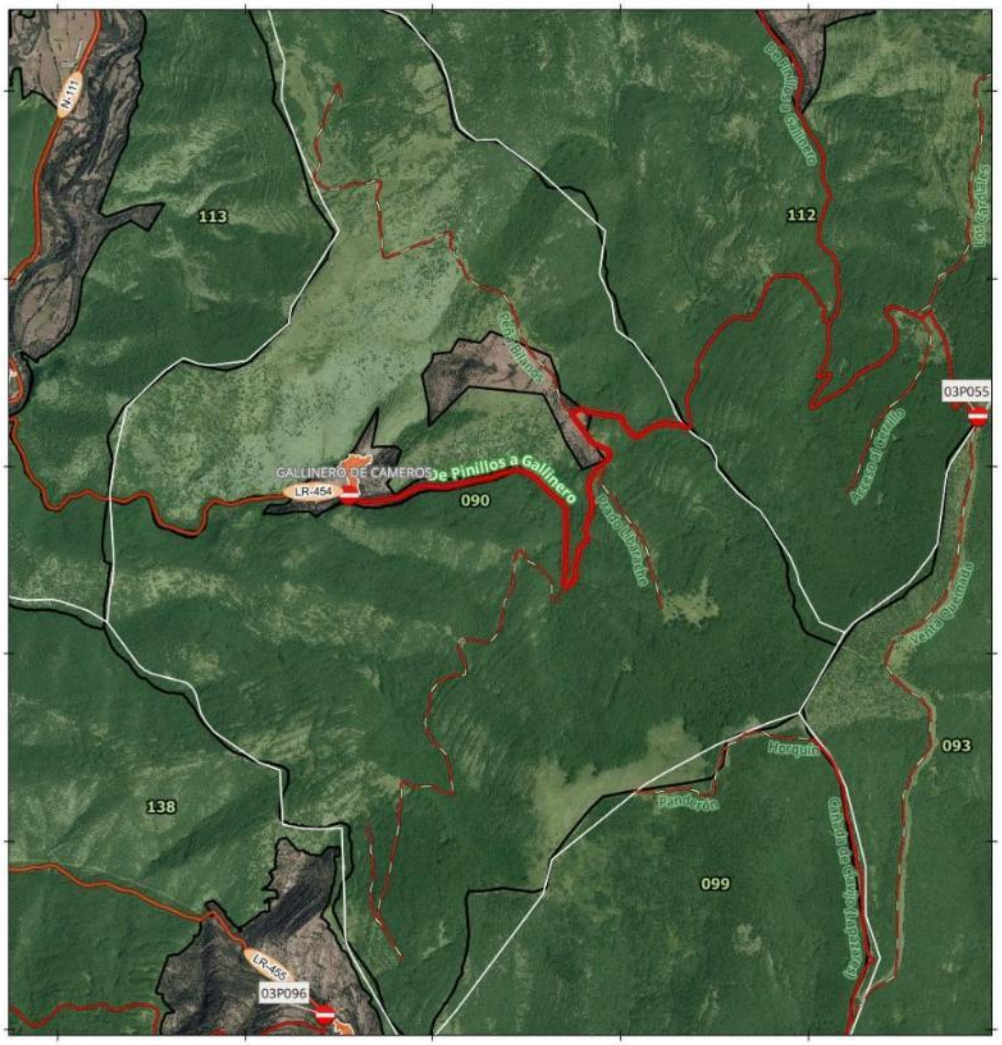

SEÑAL - PISTA TRAMO:
03P056

Denominacion: **De Pinillos a Gallinero**

MUP: 090 MATAOSCURA

ENTIDAD PROPIETARIA: Ayuntamiento de Gallinero de Cameros

Localización: Gallinero de Cameros

SEÑAL DE INICIO 03P056	SEÑAL DE FIN Sin señal
Coordenada XY 531550.32 4668845.93	Coordenada XY



500 0 500 m

Escala Mapa Principal

EPSG: 25830 ETRS89 UTM ZONA 30N
Ortofoto PNOA 2023 (IDERioja)

DOCUMENTO FIRMADO ELECTRÓNICAMENTE en formato PDF/A 1.7 Firma PAdES. Custodiado en repositorio seguro del Gobierno de La Rioja.

Expediente	Tipo	Procedimiento	Nº Documento
00860-2026/071773	Resolución	Solicitudes y remisiones generales	2026/0559032

	Cargo	Firmante / Observaciones	Fecha/hora
1	Director General	Ignacio Sáenz de Urturi Sánchez	05/06/2026 12:33:05
2	**SELLADO ELECTRÓNICAMENTE** por Gobierno de La Rioja con CSV: **8MG34ASFDVHGO6F** Dirección de verificación: https://www.larioja.org/verificacion		05/06/2026 12:33:31

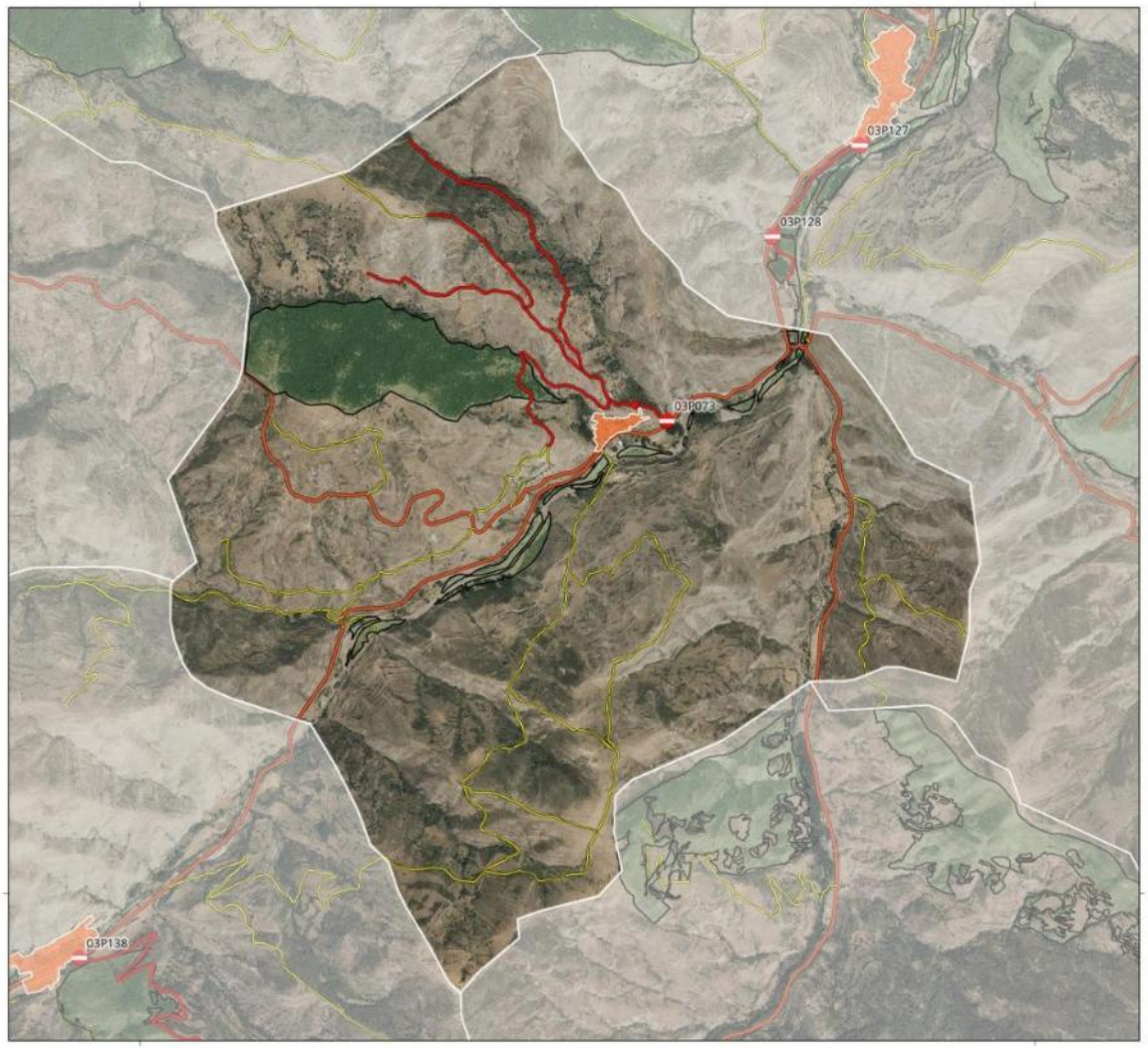

LOCALIZACION
PISTAS RESTRINGIDAS
DE

Jalón de Cameros



400 0 400 m

Escala Mapa Principal

EPSG: 25830 ETRS89 UTM ZONA 30N
Ortofoto PNOA 2023 (IDERioja)

Señalizacion

- Señal Uso restringido

Vías de comunicación

- Pista Restrigida (Principal)
- Pista Restringida (Ramal)
- Carreteras
- Pista o Camino

Límites

- Nucleos urbanos
- Municipios
- Montes Utilidad Pública

DOCUMENTO FIRMADO ELECTRÓNICAMENTE en formato PDF/A 1.7 Firma PAdES. Custodiado en repositorio seguro del Gobierno de La Rioja.

Expediente	Tipo	Procedimiento	Nº Documento
00860-2026/071773	Resolución	Solicitudes y remisiones generales	2026/0559032
Cargo		**Firmante / Observaciones**	**Fecha/hora**
1 Director General		Ignacio Sáenz de Urturi Sánchez	05/06/2026 12:33:05
2 **SELLADO ELECTRÓNICAMENTE**	por Gobierno de La Rioja con CSV: **8MG34ASFDVHGO6F**	Dirección de verificación: https://www.larioja.org/verificacion	05/06/2026 12:33:31

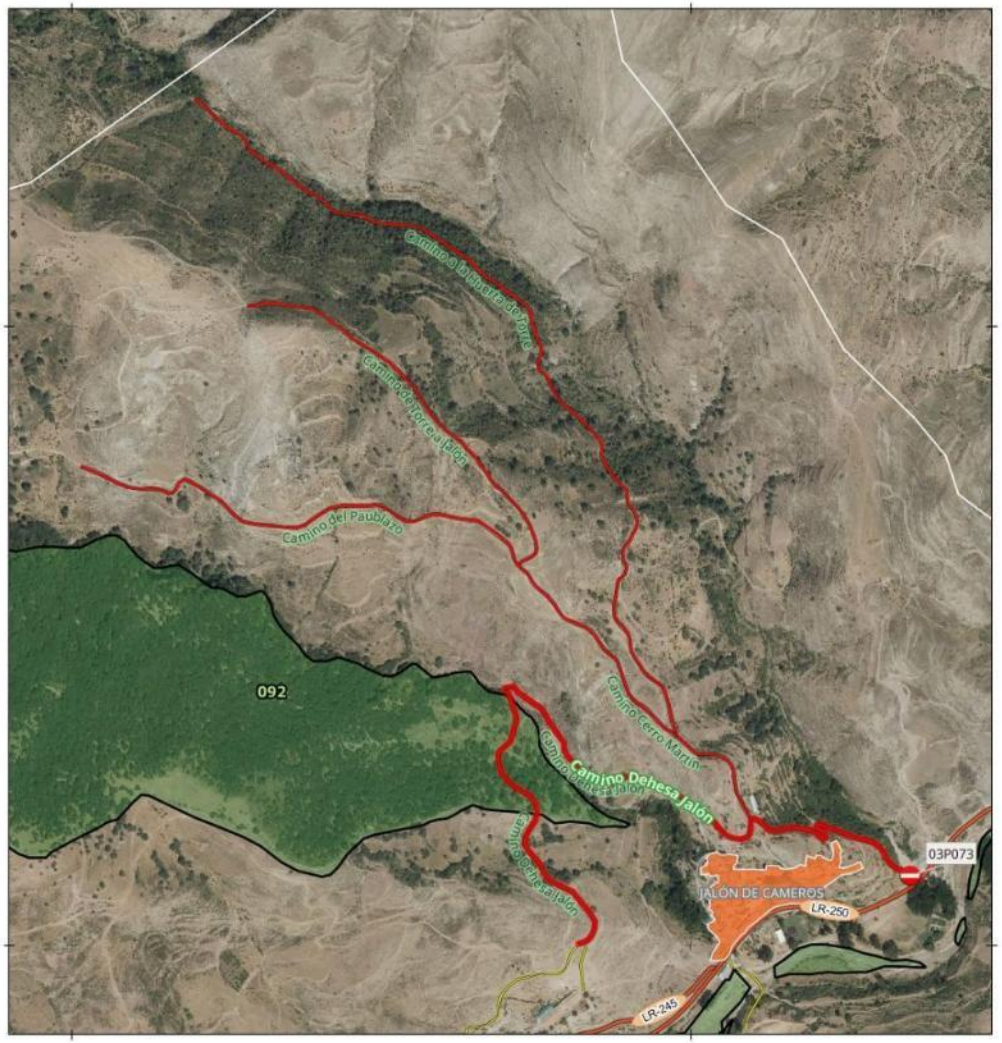

SEÑAL - PISTA TRAMO:
03P073

Denominacion: Camino Dehesa Jalón

MUP: 092 LAS HERIAS

ENTIDAD PROPIETARIA: Ayuntamiento de Jalón de Cameros

Localización: Jalon de Cameros

SEÑAL DE INICIO	SEÑAL DE FIN
03P073	Sin señal
Coordenada XY	Coordenada XY
542354.03 4674112.09	

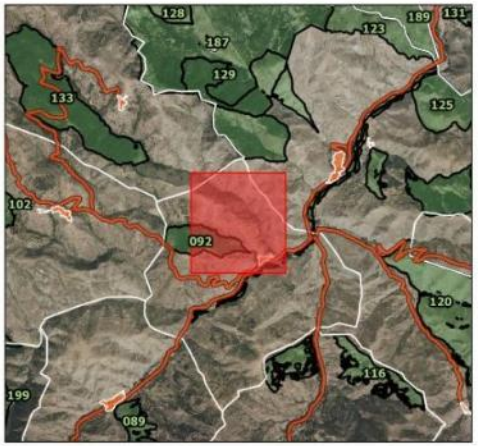

100 0 100 m

Escala Mapa Principal

EPSG: 25830 ETRS89 UTM ZONA 30N
Ortofoto PNOA 2023 (IDERioja)

DOCUMENTO FIRMADO ELECTRÓNICAMENTE en formato PDF/A 1.7 Firma PAdES. Custodiado en repositorio seguro del Gobierno de La Rioja.

Expediente	Tipo	Procedimiento	Nº Documento
00860-2026/071773	Resolución	Solicitudes y remisiones generales	2026/0559032

Cargo	Firmante / Observaciones	Fecha/hora
1 Director General	Ignacio Sáenz de Urturi Sánchez	05/06/2026 12:33:05
2 **SELLADO ELECTRÓNICAMENTE** por Gobierno de La Rioja con CSV: **8MG34ASFDVHGO6F** Dirección de verificación: https://www.larioja.org/verificacion		05/06/2026 12:33:31

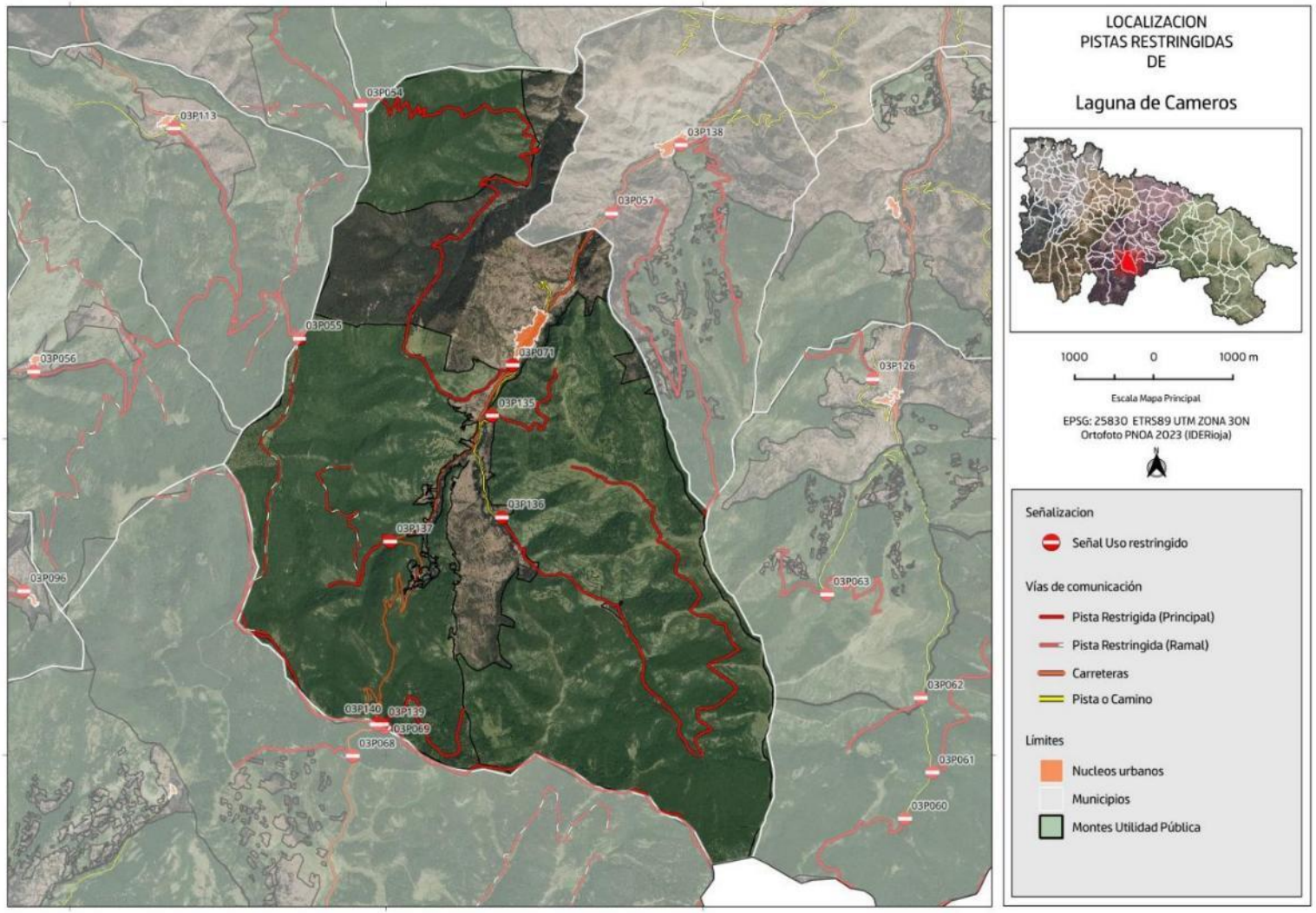

DOCUMENTO FIRMADO ELECTRÓNICAMENTE en formato PDF/A 1.7 Firma PAdES. Custodiado en repositorio seguro del Gobierno de La Rioja.

Expediente	Tipo	Procedimiento	Nº Documento
00860-2026/071773	Resolución	Solicitudes y remisiones generales	2026/0559032

Cargo	Firmante / Observaciones	Fecha/hora
1 Director General	Ignacio Sáenz de Urturi Sánchez	05/06/2026 12:33:05
2 **SELLADO ELECTRÓNICAMENTE** por Gobierno de La Rioja con CSV: **8MG34ASFDVHGO6F** Dirección de verificación: https://www.larioja.org/verificacion		05/06/2026 12:33:31



SEÑAL - PISTA TRAMO:
03P137

Denominacion: **Ermita Santo Domingo**

MUP: 093 MATAS DEL PAJAR

ENTIDAD PROPIETARIA: Ayuntamiento de Laguna de Cameros

Localización: Laguna de Cameros

SEÑAL DE INICIO 03P137	SEÑAL DE FIN Sin señal
Coordenada XY 536054.04 4666700.68	Coordenada XY



100 0 100 m

Escala Mapa Principal

EPSG: 25830 ETRS89 UTM ZONA 30N
Ortofoto PNOA 2023 (IDERioja)

DOCUMENTO FIRMADO ELECTRÓNICAMENTE en formato PDF/A 1.7 Firma PAdES. Custodiado en repositorio seguro del Gobierno de La Rioja.

Expediente	Tipo	Procedimiento	Nº Documento
00860-2026/071773	Resolución	Solicitudes y remisiones generales	2026/0559032

Cargo	Firmante / Observaciones	Fecha/hora
1 Director General	Ignacio Sáenz de Urturi Sánchez	05/06/2026 12:33:05
2 **SELLADO ELECTRÓNICAMENTE** por Gobierno de La Rioja con CSV: **8MG34ASFDVHGO6F** Dirección de verificación: https://www.larioja.org/verificacion		05/06/2026 12:33:31

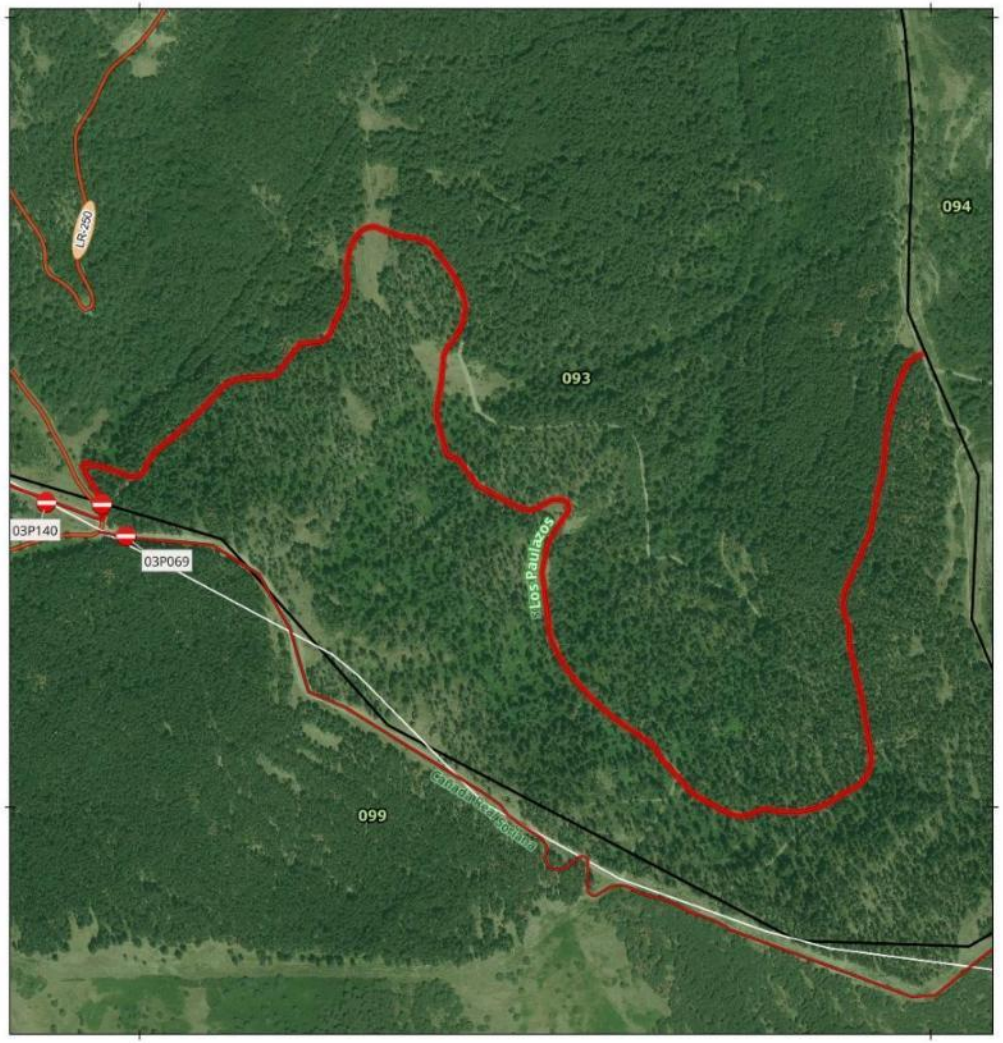

SEÑAL - PISTA TRAMO:
03P139

Denominacion: Los Paulazos

MUP: 093 MATAS DEL PAJAR

ENTIDAD PROPIETARIA: Ayuntamiento de Laguna de Cameros

Localización: Laguna de Cameros

SEÑAL DE INICIO 03P139	SEÑAL DE FIN Sin señal
Coordenada XY 535951.26 4664383.09	Coordenada XY

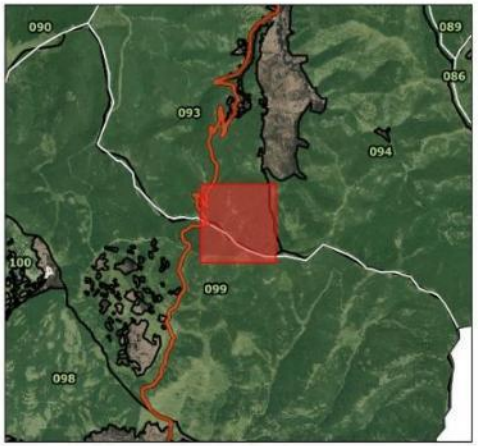

100 0 100 m

Escala Mapa Principal

EPSG: 25830 ETRS89 UTM ZONA 30N
Ortofoto PNOA 2023 (IDERioja)

DOCUMENTO FIRMADO ELECTRÓNICAMENTE en formato PDF/A 1.7 Firma PAdES. Custodiado en repositorio seguro del Gobierno de La Rioja.

Expediente	Tipo	Procedimiento	Nº Documento
00860-2026/071773	Resolución	Solicitudes y remisiones generales	2026/0559032
Cargo		**Firmante / Observaciones**	**Fecha/hora**
1 Director General		Ignacio Sáenz de Urturi Sánchez	05/06/2026 12:33:05
2 **SELLADO ELECTRÓNICAMENTE**	por Gobierno de La Rioja con CSV: **8MG34ASFDVHGO6F**	Dirección de verificación: https://www.larioja.org/verificacion	05/06/2026 12:33:31

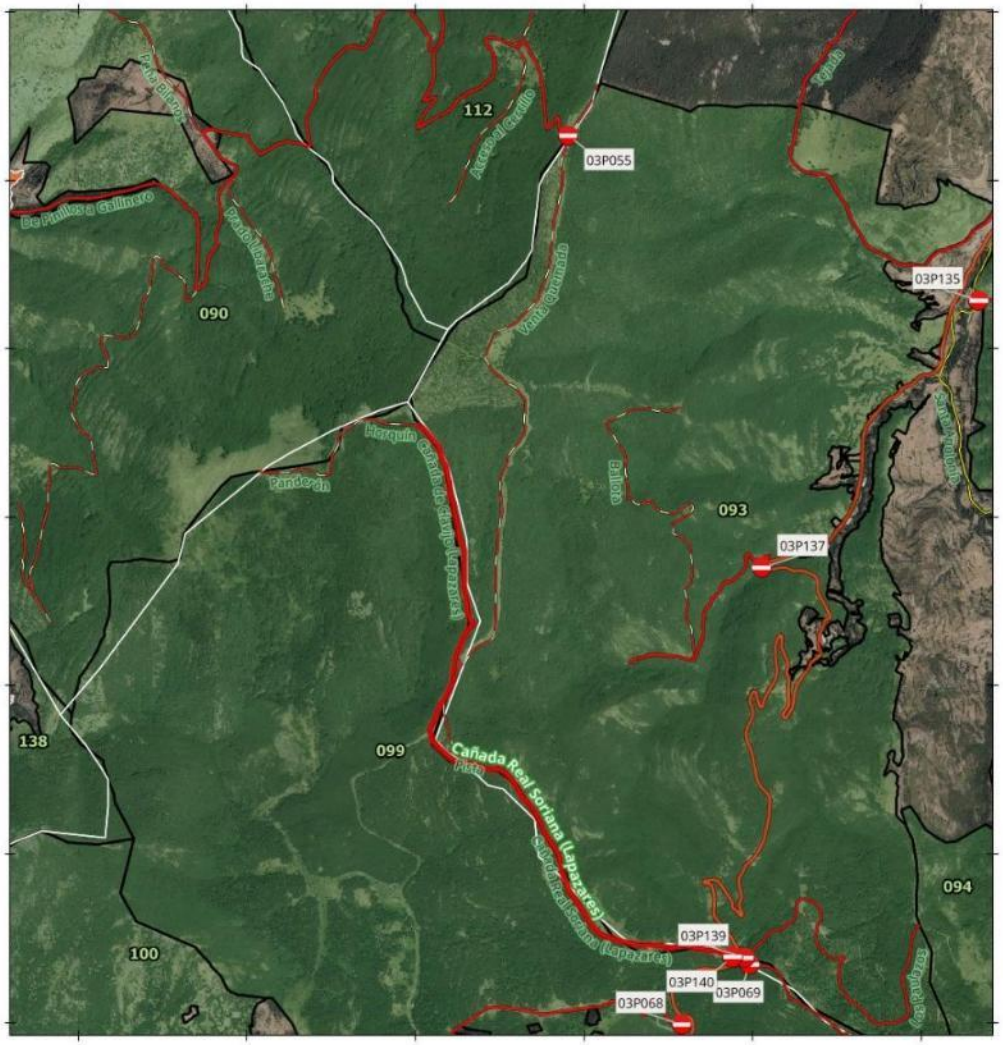

SEÑAL - PISTA TRAMO:
03P140

Denominacion: Cañada Real Soriana (Lapazares)

MUP: 093 MATAS DEL PAJAR

ENTIDAD PROPIETARIA: Ayuntamiento de Laguna de Cameros

Localización: Laguna de Cameros

SEÑAL DE INICIO	SEÑAL DE FIN
03P140	Sin señal
Coordenada XY	Coordenada XY
535881.2 4664385.42	

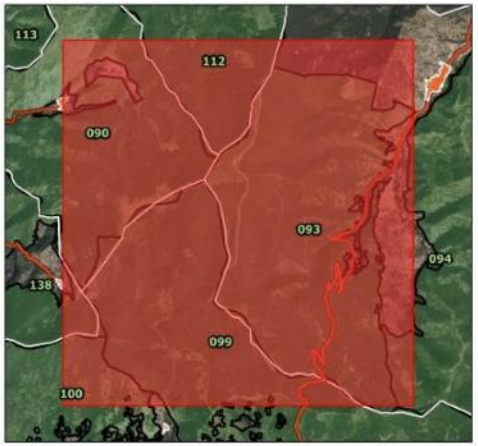

500 0 500 m

Escala Mapa Principal

EPSG: 25830 ETRS89 UTM ZONA 30N
Ortofoto PNOA 2023 (IDERioja)

Expediente	Tipo	Procedimiento	Nº Documento
00860-2026/071773	Resolución	Solicitudes y remisiones generales	2026/0559032

Cargo	Firmante / Observaciones	Fecha/hora
1 Director General	Ignacio Sáenz de Urturi Sánchez	05/06/2026 12:33:05
2 **SELLADO ELECTRÓNICAMENTE** por Gobierno de La Rioja con CSV: **8MG34ASFDVHGO6F** Dirección de verificación: https://www.larioja.org/verificacion		05/06/2026 12:33:31

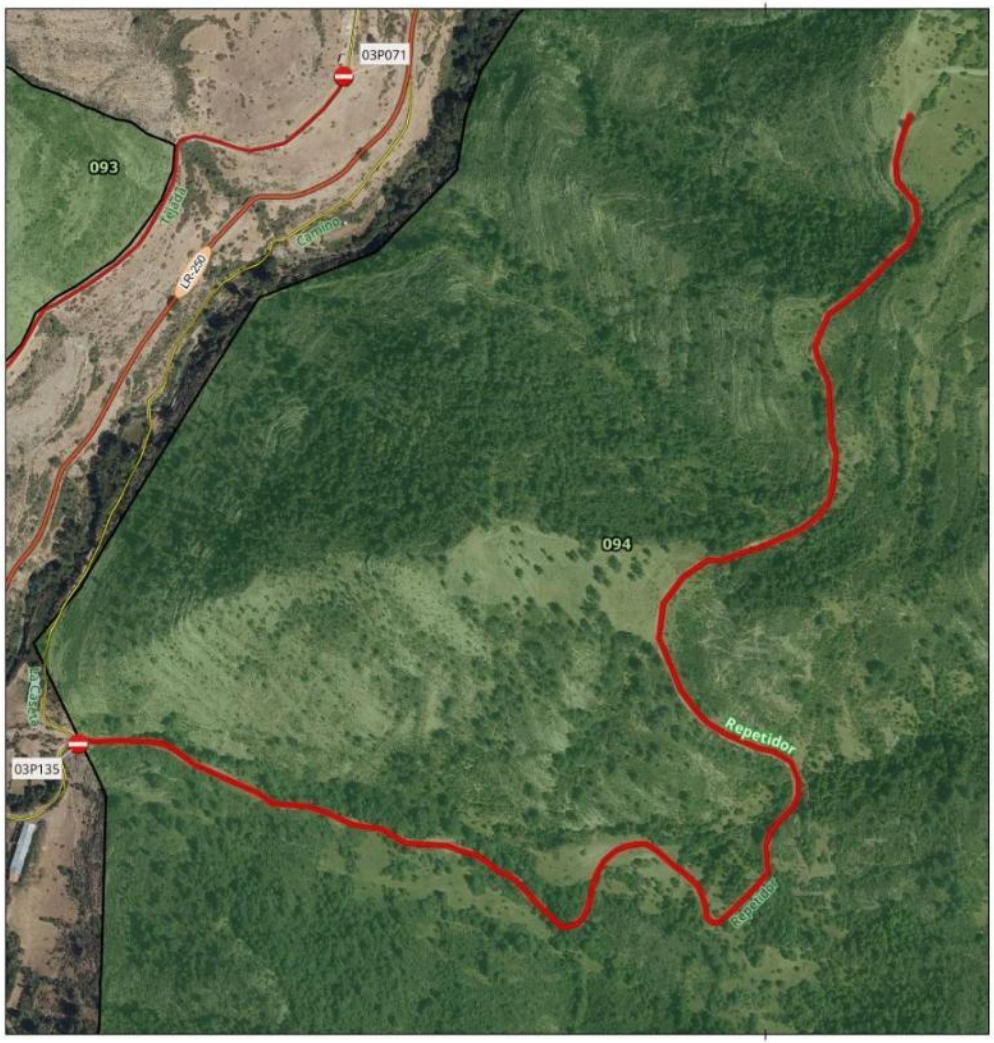

SEÑAL - PISTA TRAMO:
03P135

Denominacion: Repetidor

MUP: 094 MONTE MAYOR

ENTIDAD PROPIETARIA: Ayuntamiento de Laguna de Cameros

Localización: Laguna de Cameros

SEÑAL DE INICIO 03P135	SEÑAL DE FIN Sin señal
Coordenada XY 537341.65 4668284.65	Coordenada XY

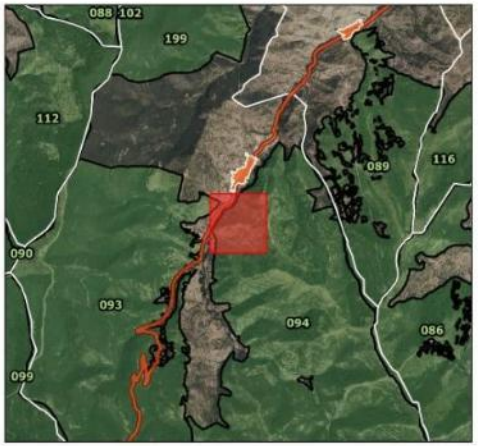

90 0 90 m

Escala Mapa Principal

EPSG: 25830 ETRS89 UTM ZONA 30N
Ortofoto PNOA 2023 (IDERioja)

DOCUMENTO FIRMADO ELECTRÓNICAMENTE en formato PDF/A 1.7 Firma PAdES. Custodiado en repositorio seguro del Gobierno de La Rioja.

Expediente	Tipo	Procedimiento	Nº Documento
00860-2026/071773	Resolución	Solicitudes y remisiones generales	2026/0559032

Cargo	Firmante / Observaciones	Fecha/hora
1 Director General	Ignacio Sáenz de Urturi Sánchez	05/06/2026 12:33:05
2 **SELLADO ELECTRÓNICAMENTE** por Gobierno de La Rioja con CSV: **8MG34ASFDVHGO6F** Dirección de verificación: https://www.larioja.org/verificacion		05/06/2026 12:33:31

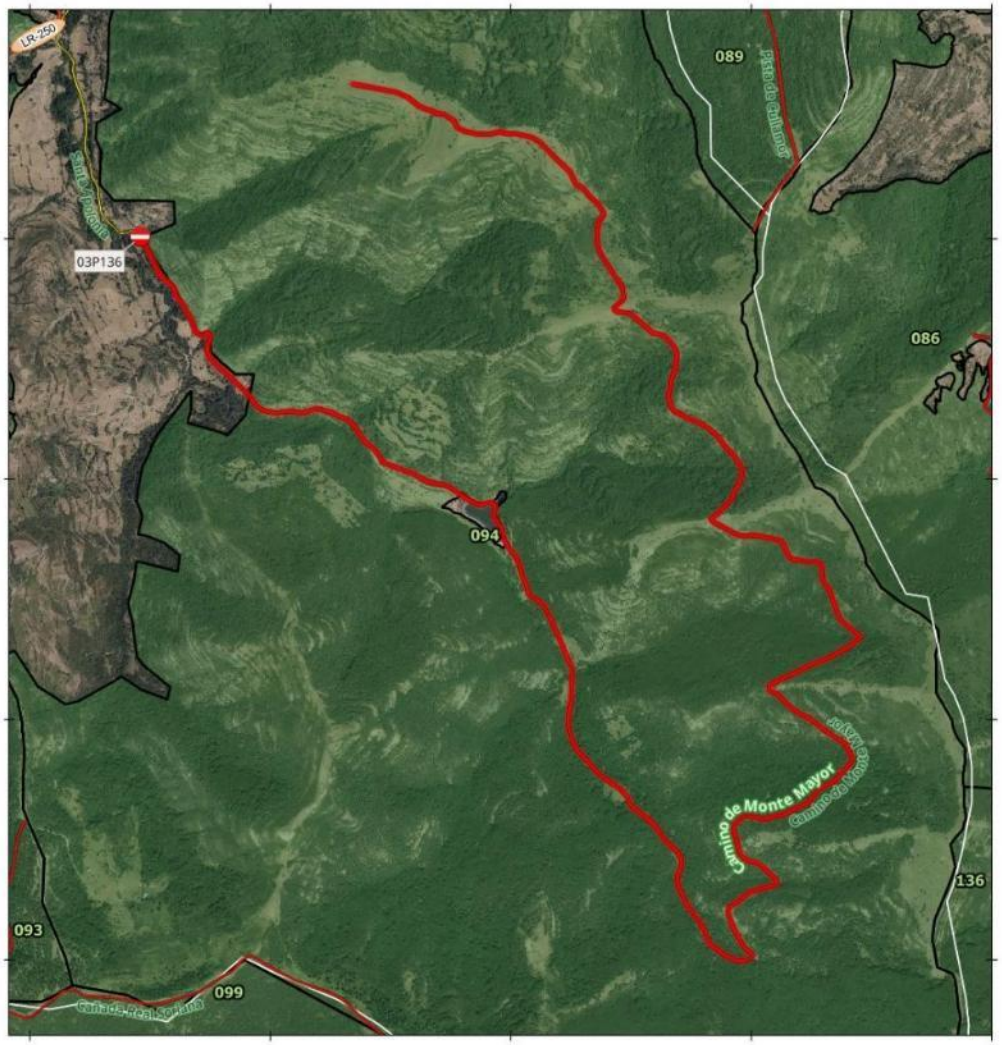

SEÑAL - PISTA TRAMO:
03P136

Denominacion: Camino de Monte Mayor

MUP: 094 MONTE MAYOR

ENTIDAD PROPIETARIA: Ayuntamiento de Laguna de Cameros

Localización: Laguna de Cameros

SEÑAL DE INICIO 03P136	SEÑAL DE FIN Sin señal
Coordenada XY 537460.46 4667006.56	Coordenada XY

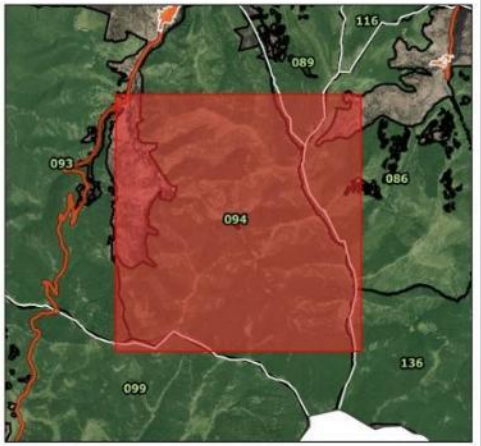

400 0 400 m

Escala Mapa Principal

EPSG: 25830 ETRS89 UTM ZONA 30N
Ortofoto PNOA 2023 (IDERioja)

DOCUMENTO FIRMADO ELECTRÓNICAMENTE en formato PDF/A 1.7 Firma PAdES. Custodiado en repositorio seguro del Gobierno de La Rioja.

Expediente	Tipo	Procedimiento	Nº Documento
00860-2026/071773	Resolución	Solicitudes y remisiones generales	2026/0559032
Cargo		**Firmante / Observaciones**	**Fecha/hora**
1 Director General		Ignacio Sáenz de Urturi Sánchez	05/06/2026 12:33:05
2 **SELLADO ELECTRÓNICAMENTE**	por Gobierno de La Rioja con CSV: **8MG34ASFDVHGO6F**	Dirección de verificación: https://www.larioja.org/verificacion	05/06/2026 12:33:31

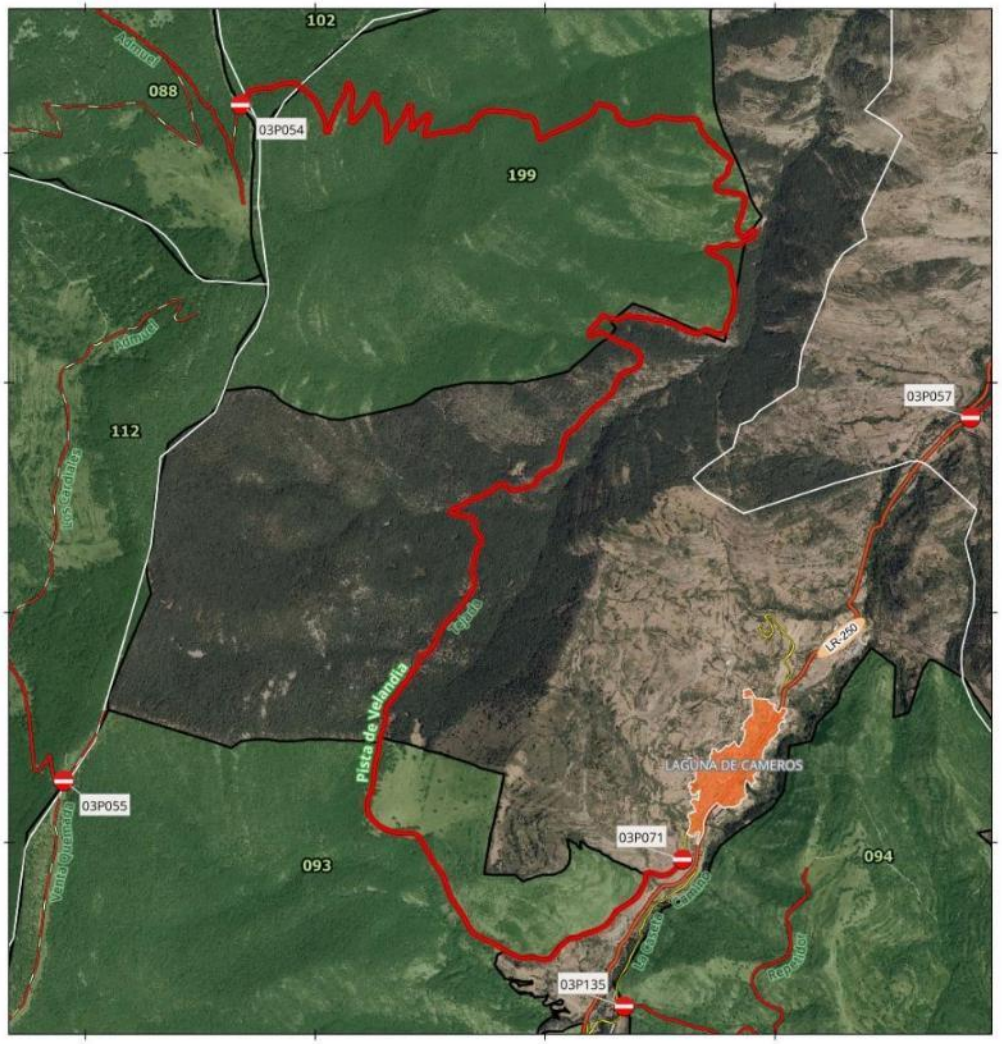

SEÑAL - PISTA TRAMO:
03P071-03P054

Denominacion: Pista de Velandia

MUP: 199 VELANDIA

ENTIDAD PROPIETARIA: CAR

Localización: Laguna de Cameros

SEÑAL DE INICIO 03P071	SEÑAL DE FIN 03P054
Coordenada XY	Coordenada XY
537595.92 4668924.1	535673.54 4672207.17

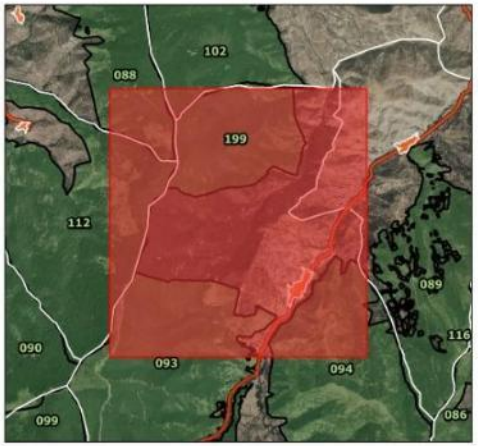

400 0 400 m

Escala Mapa Principal

EPSG: 25830 ETRS89 UTM ZONA 30N
Ortofoto PNOA 2023 (IDERioja)

DOCUMENTO FIRMADO ELECTRÓNICAMENTE en formato PDF/A 1.7 Firma PAdES. Custodiado en repositorio seguro del Gobierno de La Rioja.

Expediente	Tipo	Procedimiento	Nº Documento
00860-2026/071773	Resolución	Solicitudes y remisiones generales	2026/0559032
Cargo		**Firmante / Observaciones**	**Fecha/hora**
1 Director General		Ignacio Sáenz de Urturi Sánchez	05/06/2026 12:33:05
2 **SELLADO ELECTRÓNICAMENTE**	por Gobierno de La Rioja con CSV: **8MG34ASFDVHGO6F**	Dirección de verificación: https://www.larioja.org/verificacion	05/06/2026 12:33:31

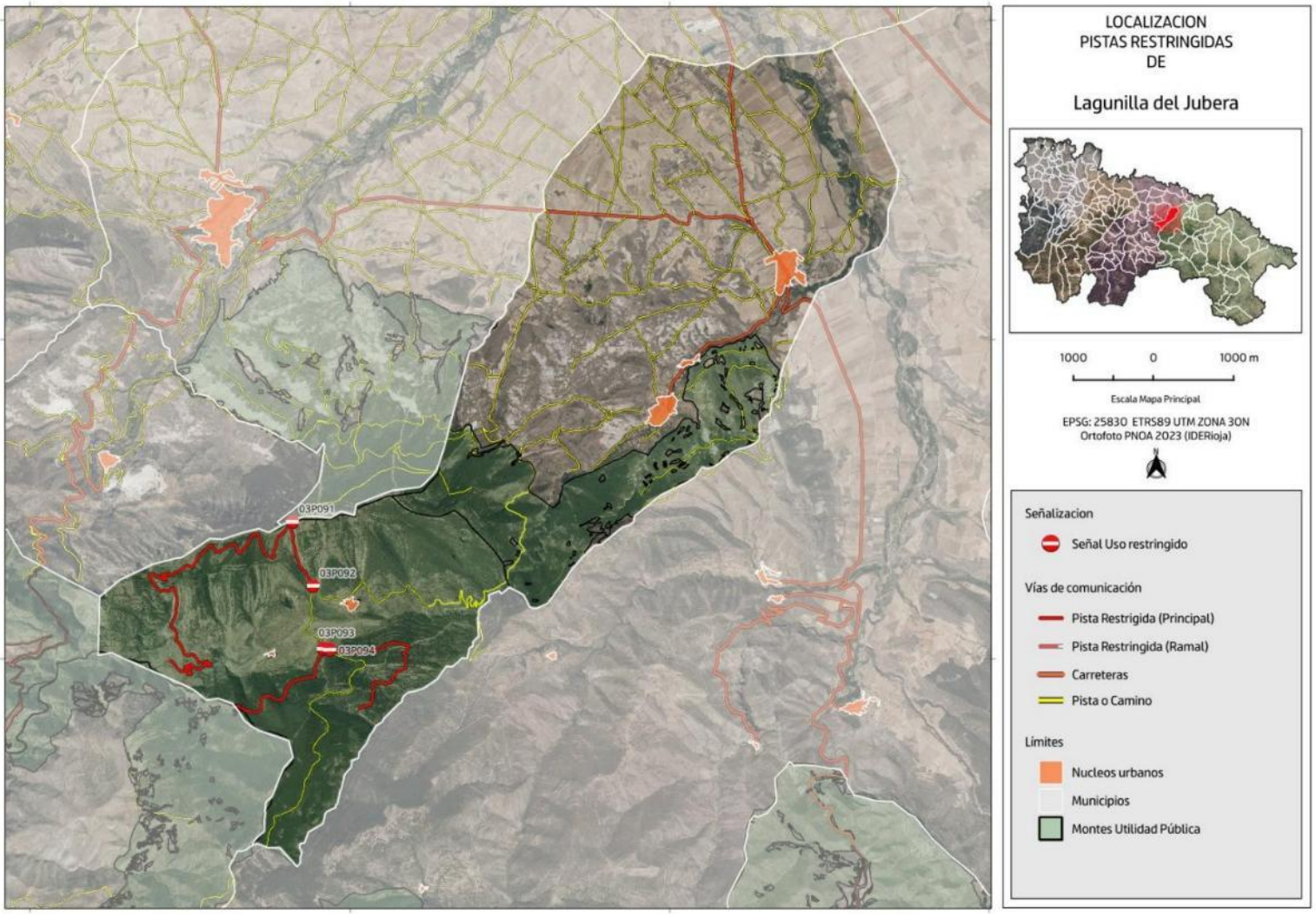

DOCUMENTO FIRMADO ELECTRÓNICAMENTE en formato PDF/A 1.7 Firma PAdES. Custodiado en repositorio seguro del Gobierno de La Rioja.

Expediente	Tipo	Procedimiento	Nº Documento
00860-2026/071773	Resolución	Solicitudes y remisiones generales	2026/0559032
Cargo		**Firmante / Observaciones**	**Fecha/hora**
1 Director General		Ignacio Sáenz de Urturi Sánchez	05/06/2026 12:33:05
2 **SELLADO ELECTRÓNICAMENTE**	por Gobierno de La Rioja con CSV: **8MG34ASFDVHGO6F**	Dirección de verificación: https://www.larioja.org/verificacion	05/06/2026 12:33:31

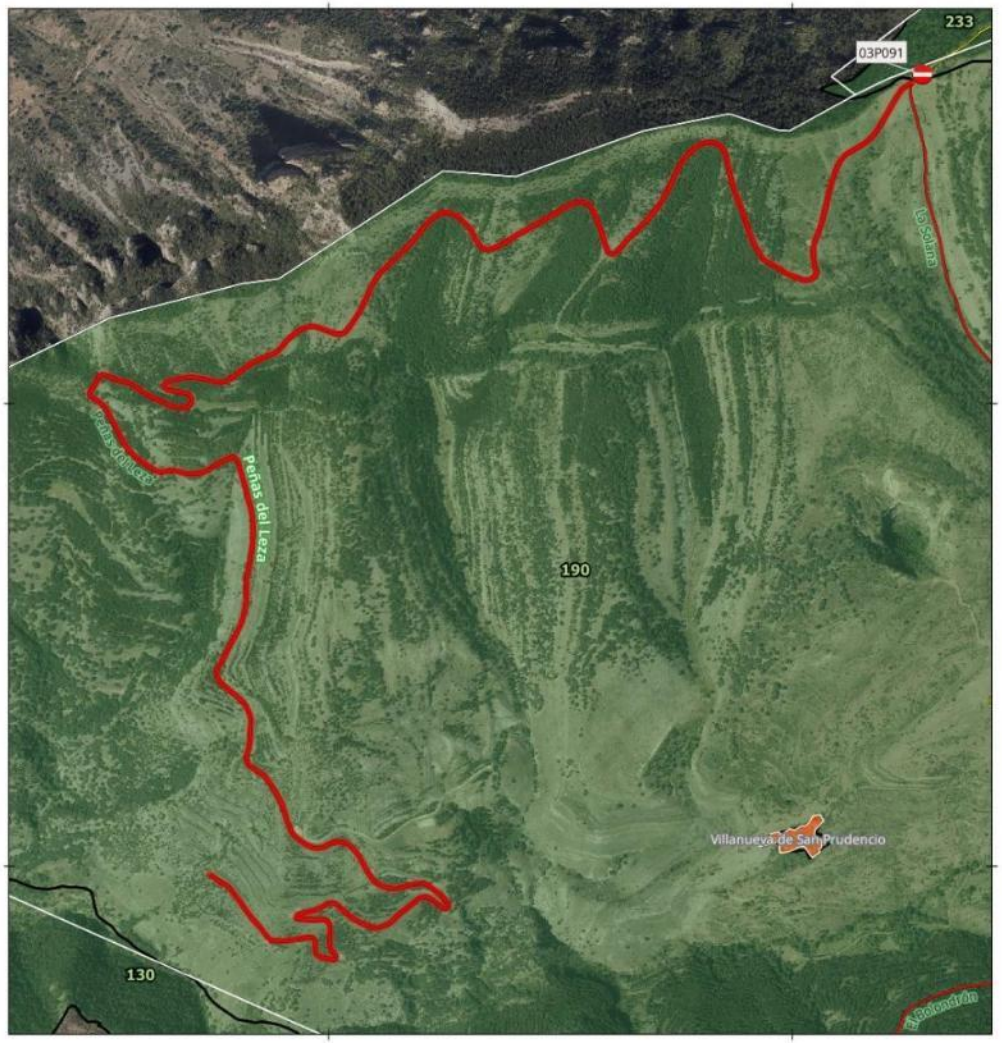

SEÑAL - PISTA TRAMO:
03P091

Denominacion: Peñas del Leza

MUP: 190 ZENZANO

ENTIDAD PROPIETARIA: CAR

Localización: Lagunilla del Jubera

SEÑAL DE INICIO 03P091	SEÑAL DE FIN Sin señal
Coordenada XY 551281.88 4685710.79	Coordenada XY

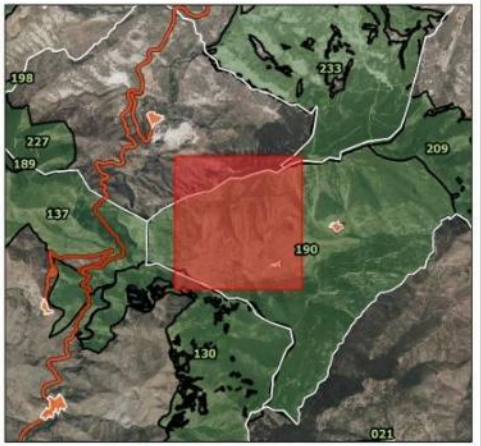

200 0 200 m

Escala Mapa Principal

EPSG: 25830 ETRS89 UTM ZONA 30N
Ortofoto PNOA 2023 (IDERioja)

DOCUMENTO FIRMADO ELECTRÓNICAMENTE en formato PDF/A 1.7 Firma PAdES. Custodiado en repositorio seguro del Gobierno de La Rioja.

Expediente	Tipo	Procedimiento	Nº Documento
00860-2026/071773	Resolución	Solicitudes y remisiones generales	2026/0559032

Cargo	Firmante / Observaciones	Fecha/hora
1 Director General	Ignacio Sáenz de Urturi Sánchez	05/06/2026 12:33:05
2 **SELLADO ELECTRÓNICAMENTE** por Gobierno de La Rioja con CSV: **8MG34ASFDVHGO6F** Dirección de verificación: https://www.larioja.org/verificacion		05/06/2026 12:33:31

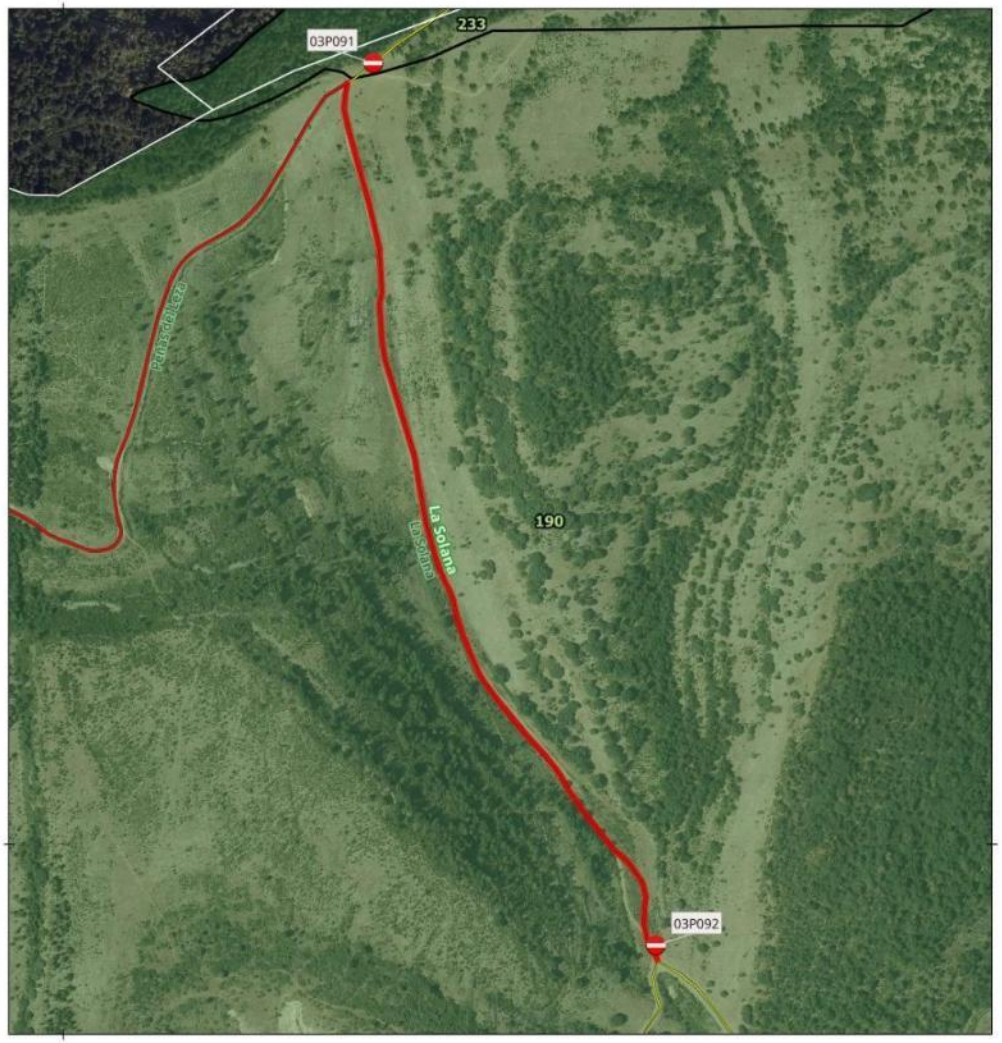

SEÑAL - PISTA TRAMO:
03P092

Denominacion: La Solana

MUP: 190 ZENZANO

ENTIDAD PROPIETARIA: CAR

Localización: Lagunilla del Jubera

SEÑAL DE INICIO 03P092	SEÑAL DE FIN Sin señal
Coordenada XY 551539.06 4684907.42	Coordenada XY

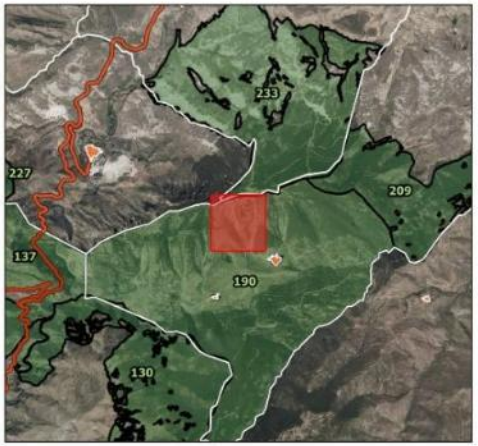

80 0 80 m

Escala Mapa Principal

EPSG: 25830 ETRS89 UTM ZONA 30N
Ortofoto PNOA 2023 (IDERioja)

DOCUMENTO FIRMADO ELECTRÓNICAMENTE en formato PDF/A 1.7 Firma PAdES. Custodiado en repositorio seguro del Gobierno de La Rioja.

Expediente	Tipo	Procedimiento	Nº Documento
00860-2026/071773	Resolución	Solicitudes y remisiones generales	2026/0559032

Cargo	Firmante / Observaciones	Fecha/hora
1 Director General	Ignacio Sáenz de Urturi Sánchez	05/06/2026 12:33:05
2 **SELLADO ELECTRÓNICAMENTE** por Gobierno de La Rioja con CSV: **8MG34ASFDVHGO6F** Dirección de verificación: https://www.larioja.org/verificacion		05/06/2026 12:33:31

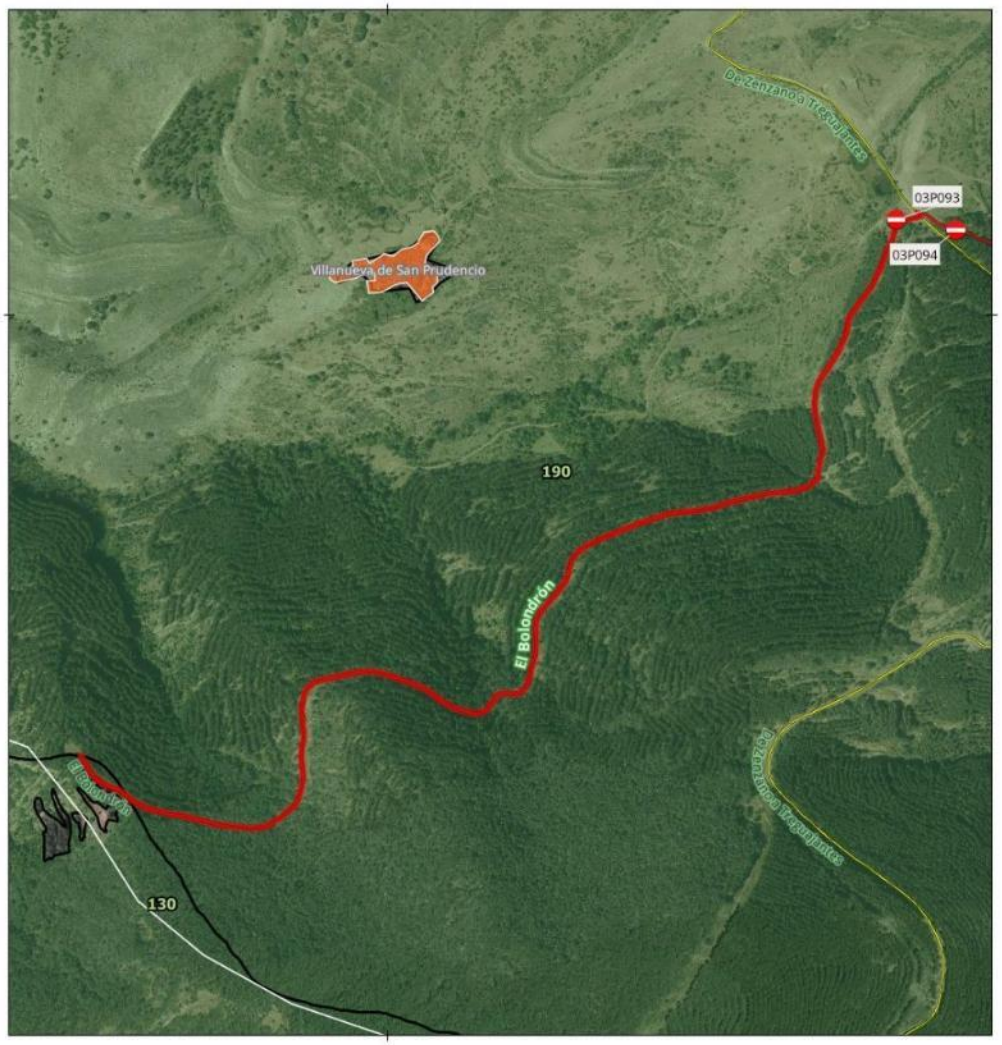

SEÑAL - PISTA TRAMO:
03P093

Denominacion: El Bolondrón

MUP: 190 ZENZANO

ENTIDAD PROPIETARIA: CAR

Localización: Lagunilla del Jubera

SEÑAL DE INICIO	SEÑAL DE FIN
03P093	Sin señal
Coordenada XY	Coordenada XY
551666.39 4684125.77	

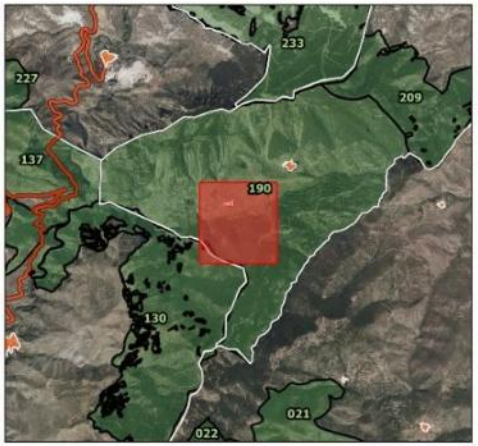

100 0 100 m

Escala Mapa Principal

EPSG: 25830 ETRS89 UTM ZONA 30N
Ortofoto PNOA 2023 (IDERioja)

DOCUMENTO FIRMADO ELECTRÓNICAMENTE en formato PDF/A 1.7 Firma PAdES. Custodiado en repositorio seguro del Gobierno de La Rioja.

Expediente	Tipo	Procedimiento	Nº Documento
00860-2026/071773	Resolución	Solicitudes y remisiones generales	2026/0559032

Cargo	Firmante / Observaciones	Fecha/hora
1 Director General	Ignacio Sáenz de Urturi Sánchez	05/06/2026 12:33:05
2 **SELLADO ELECTRÓNICAMENTE** por Gobierno de La Rioja con CSV: **8MG34ASFDVHGO6F** Dirección de verificación: https://www.larioja.org/verificacion		05/06/2026 12:33:31

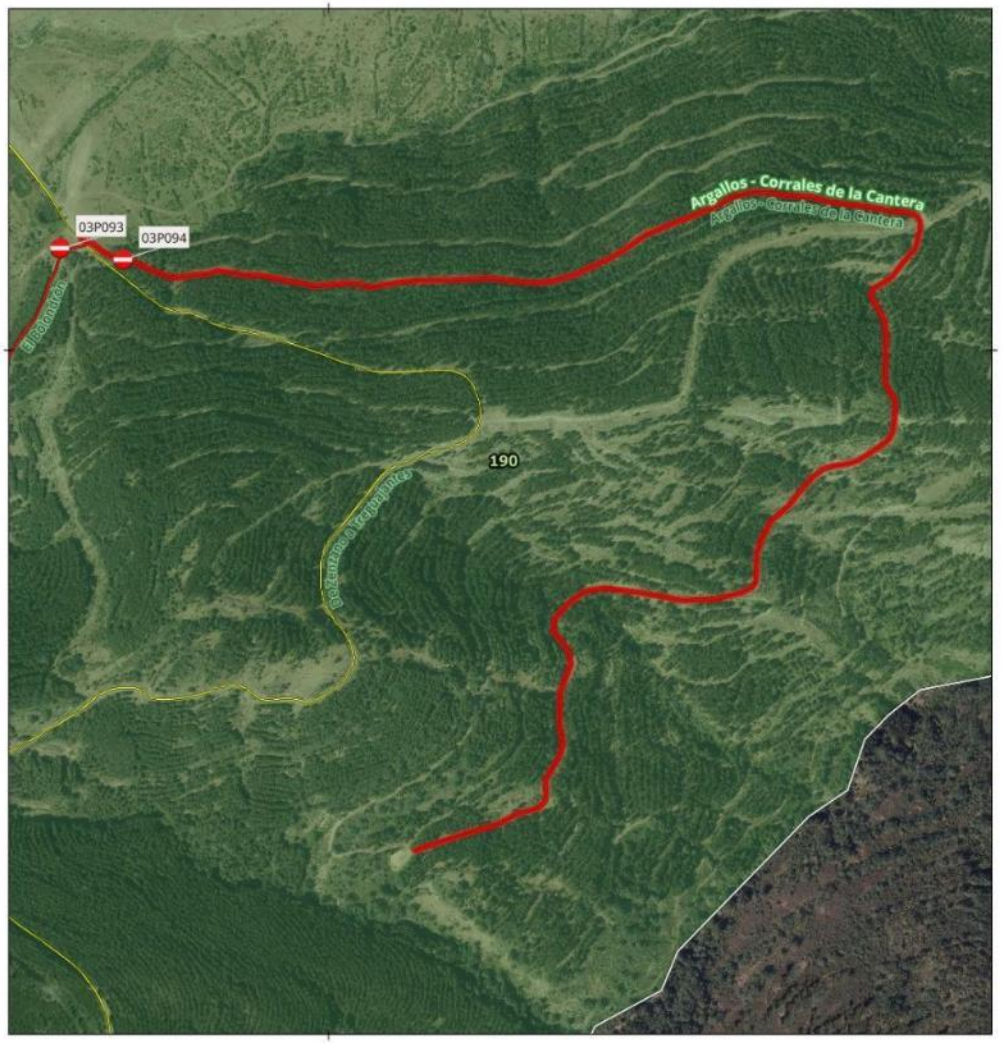

SEÑAL - PISTA TRAMO:
03P094

Denominacion: **Argallos - Corrales de la Cantera**

MUP: 190 ZENZANO

ENTIDAD PROPIETARIA: CAR

Localización: Lagunilla del Jubera

SEÑAL DE INICIO 03P094	SEÑAL DE FIN Sin señal
Coordenada XY 551744.58 4684111.88	Coordenada XY



100 0 100 m

Escala Mapa Principal

EPSG: 25830 ETRS89 UTM ZONA 30N
Ortofoto PNOA 2023 (IDERioja)

DOCUMENTO FIRMADO ELECTRÓNICAMENTE en formato PDF/A 1.7 Firma PAdES. Custodiado en repositorio seguro del Gobierno de La Rioja.

Expediente	Tipo	Procedimiento	Nº Documento
00860-2026/071773	Resolución	Solicitudes y remisiones generales	2026/0559032

Cargo	Firmante / Observaciones	Fecha/hora
1 Director General	Ignacio Sáenz de Urturi Sánchez	05/06/2026 12:33:05
2 **SELLADO ELECTRÓNICAMENTE** por Gobierno de La Rioja con CSV: **8MG34ASFDVHGO6F** Dirección de verificación: https://www.larioja.org/verificacion		05/06/2026 12:33:31

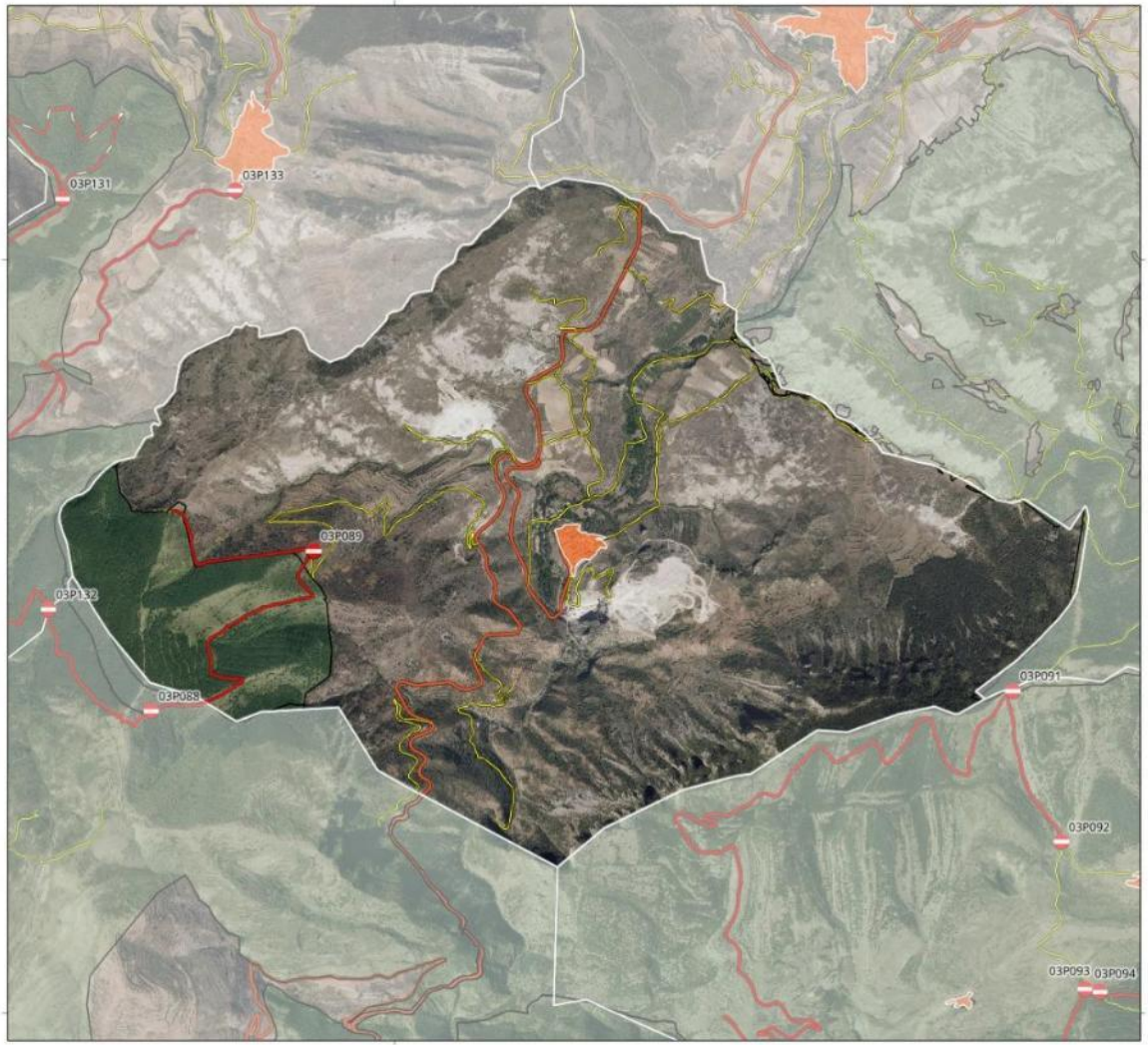

LOCALIZACION
PISTAS RESTRINGIDAS
DE

Leza de Río Leza



500 0 500 m

Escala Mapa Principal

EPSG: 25830 ETRS89 UTM ZONA 30N
Ortofoto PNOA 2023 (IDERioja)

Señalizacion

- Señal Uso restringido

Vías de comunicación

- Pista Restrigida (Principal)
- Pista Restringida (Ramal)
- Carreteras
- Pista o Camino

Límites

- Nucleos urbanos
- Municipios
- Montes Utilidad Pública

DOCUMENTO FIRMADO ELECTRÓNICAMENTE en formato PDF/A 1.7 Firma PAdES. Custodiado en repositorio seguro del Gobierno de La Rioja.

Expediente	Tipo	Procedimiento	Nº Documento
00860-2026/071773	Resolución	Solicitudes y remisiones generales	2026/0559032
Cargo		**Firmante / Observaciones**	**Fecha/hora**
1 Director General		Ignacio Sáenz de Urturi Sánchez	05/06/2026 12:33:05
2 **SELLADO ELECTRÓNICAMENTE**	por Gobierno de La Rioja con CSV: **8MG34ASFDVHGO6F**	Dirección de verificación: https://www.larioja.org/verificacion	05/06/2026 12:33:31



SEÑAL - PISTA TRAMO:
03P089

Denominacion: El Mayo

MUP: 227 EL MALLO

ENTIDAD PROPIETARIA: CAR

Localización: Leza de Río Leza

SEÑAL DE INICIO	SEÑAL DE FIN
03P089	Sin señal
Coordenada XY	Coordenada XY
547566.25 4686455.68	

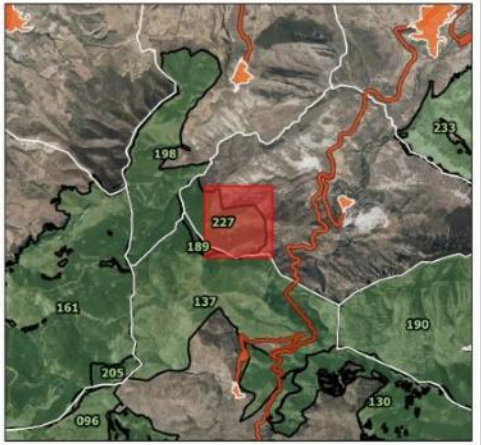

100 0 100 m

Escala Mapa Principal

EPSG: 25830 ETRS89 UTM ZONA 30N
Ortofoto PNOA 2023 (IDERioja)

DOCUMENTO FIRMADO ELECTRÓNICAMENTE en formato PDF/A 1.7 Firma PAdES. Custodiado en repositorio seguro del Gobierno de La Rioja.

Expediente	Tipo	Procedimiento	Nº Documento
00860-2026/071773	Resolución	Solicitudes y remisiones generales	2026/0559032

Cargo	Firmante / Observaciones	Fecha/hora
1 Director General	Ignacio Sáenz de Urturi Sánchez	05/06/2026 12:33:05
2 **SELLADO ELECTRÓNICAMENTE** por Gobierno de La Rioja con CSV: **8MG34ASFDVHGO6F** Dirección de verificación: https://www.larioja.org/verificacion		05/06/2026 12:33:31

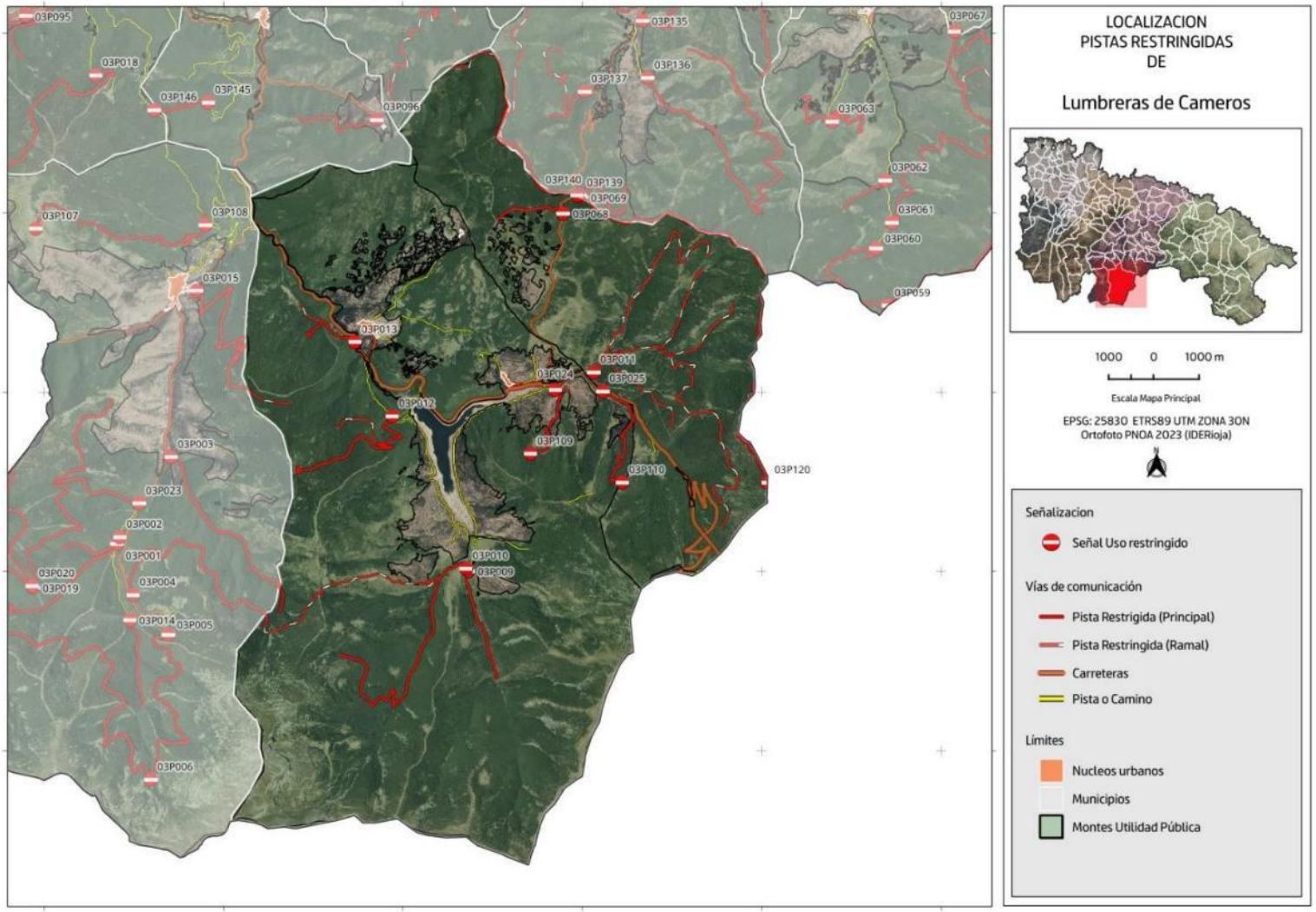

DOCUMENTO FIRMADO ELECTRÓNICAMENTE en formato PDF/A 1.7 Firma PAdES. Custodiado en repositorio seguro del Gobierno de La Rioja.

Expediente	Tipo	Procedimiento	Nº Documento
00860-2026/071773	Resolución	Solicitudes y remisiones generales	2026/0559032
Cargo		**Firmante / Observaciones**	**Fecha/hora**
1 Director General		Ignacio Sáenz de Urturi Sánchez	05/06/2026 12:33:05
2 **SELLADO ELECTRÓNICAMENTE**	por Gobierno de La Rioja con CSV: **8MG34ASFDVHGO6F**	Dirección de verificación: https://www.larioja.org/verificacion	05/06/2026 12:33:31



SEÑAL - PISTA TRAMO:
03P009

Denominacion: Camino de Lavieja

MUP: 097 DEHESA LASTORNAL

ENTIDAD PROPIETARIA: Ayuntamiento de Lumbreras

Localización: Lumbreras

SEÑAL DE INICIO 03P009	SEÑAL DE FIN Sin señal
Coordenada XY 533460.7 4656008.59	Coordenada XY

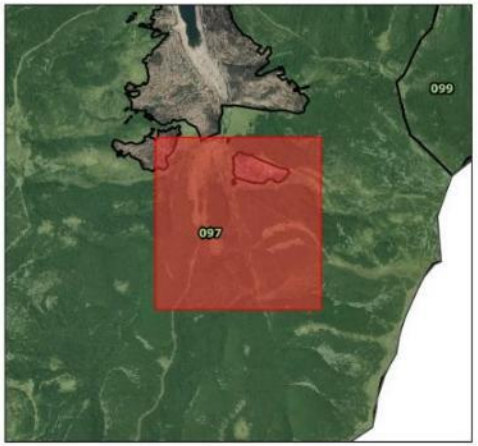

200 0 200 m

Escala Mapa Principal

EPSG: 25830 ETRS89 UTM ZONA 30N
Ortofoto PNOA 2023 (IDERioja)

DOCUMENTO FIRMADO ELECTRÓNICAMENTE en formato PDF/A 1.7 Firma PAdES. Custodiado en repositorio seguro del Gobierno de La Rioja.

Expediente	Tipo	Procedimiento	Nº Documento
00860-2026/071773	Resolución	Solicitudes y remisiones generales	2026/0559032

Cargo	Firmante / Observaciones	Fecha/hora
1 Director General	Ignacio Sáenz de Urturi Sánchez	05/06/2026 12:33:05
2 **SELLADO ELECTRÓNICAMENTE** por Gobierno de La Rioja con CSV: **8MG34ASFDVHGO6F** Dirección de verificación: https://www.larioja.org/verificacion		05/06/2026 12:33:31

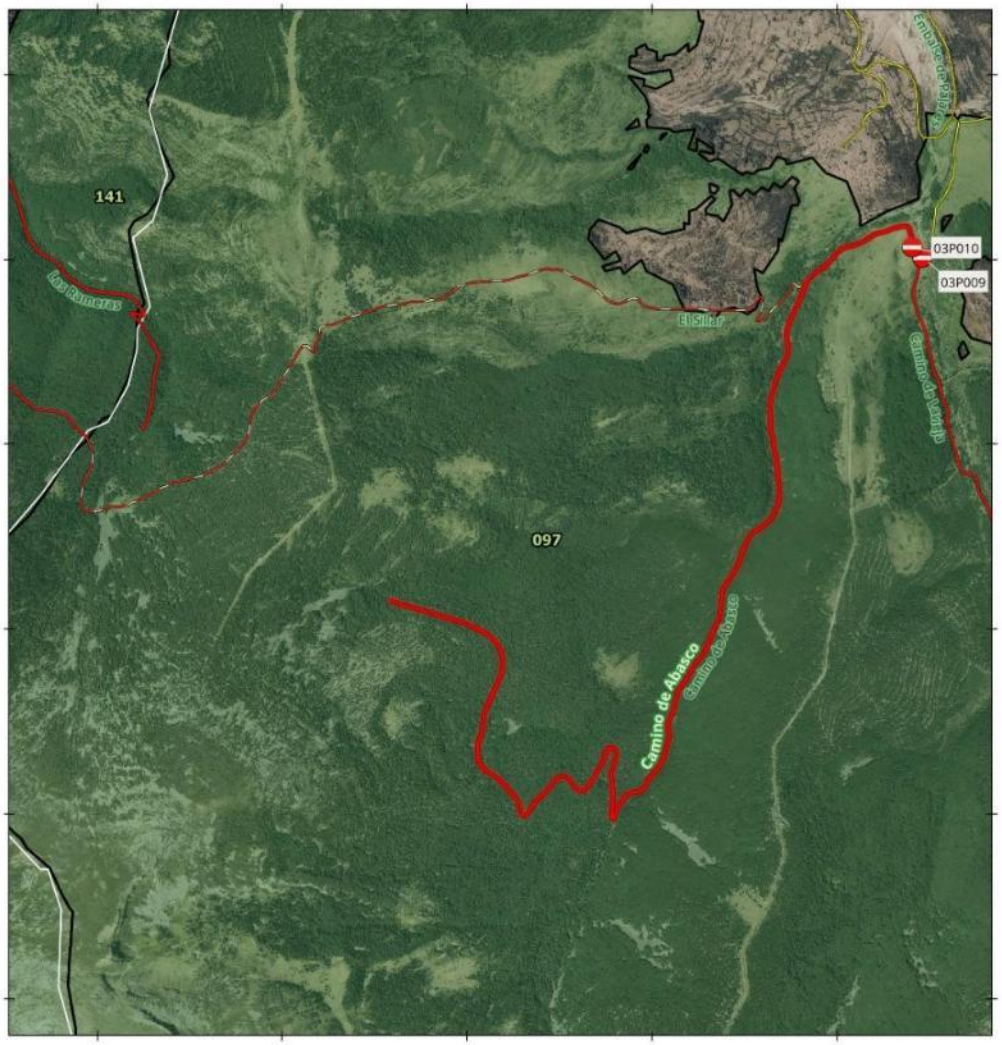

SEÑAL - PISTA TRAMO:
03P010

Denominacion: Camino de Abasco

MUP: 097 DEHESA LASTORNAL

ENTIDAD PROPIETARIA: Ayuntamiento de Lumbreras

Localización: Lumbreras

SEÑAL DE INICIO 03P010	SEÑAL DE FIN Sin señal
Coordenada XY 533405.95 4656063.33	Coordenada XY



500 0 500 m

Escala Mapa Principal

EPSG: 25830 ETRS89 UTM ZONA 30N
Ortofoto PNOA 2023 (IDERioja)

DOCUMENTO FIRMADO ELECTRÓNICAMENTE en formato PDF/A 1.7 Firma PAdES. Custodiado en repositorio seguro del Gobierno de La Rioja.

Expediente	Tipo	Procedimiento	Nº Documento
00860-2026/071773	Resolución	Solicitudes y remisiones generales	2026/0559032

Cargo	Firmante / Observaciones	Fecha/hora
1 Director General	Ignacio Sáenz de Urturi Sánchez	05/06/2026 12:33:05
2 **SELLADO ELECTRÓNICAMENTE** por Gobierno de La Rioja con CSV: **8MG34ASFDVHGO6F** Dirección de verificación: https://www.larioja.org/verificacion		05/06/2026 12:33:31

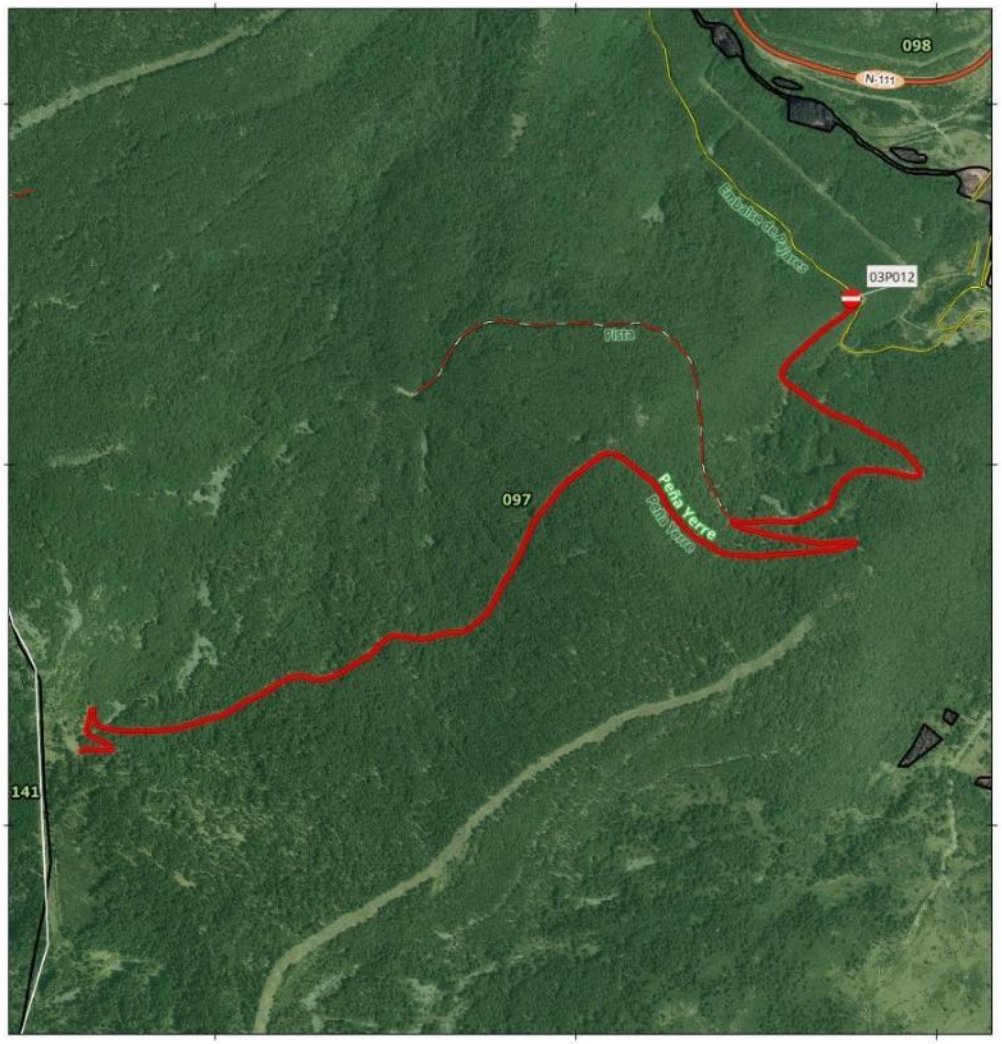

SEÑAL - PISTA TRAMO:
03P012

Denominacion: Peña Yerre

MUP: 097 DEHESA LASTORNAL

ENTIDAD PROPIETARIA: Ayuntamiento de Lumbreras

Localización: Lumbreras

SEÑAL DE INICIO	SEÑAL DE FIN
03P012	Sin señal
Coordenada XY	Coordenada XY
531763.69 4659460.22	



200 0 200 m

Escala Mapa Principal

EPSG: 25830 ETRS89 UTM ZONA 30N
Ortofoto PNOA 2023 (IDERioja)

DOCUMENTO FIRMADO ELECTRÓNICAMENTE en formato PDF/A 1.7 Firma PAdES. Custodiado en repositorio seguro del Gobierno de La Rioja.

Expediente	Tipo	Procedimiento	Nº Documento
00860-2026/071773	Resolución	Solicitudes y remisiones generales	2026/0559032
Cargo		**Firmante / Observaciones**	**Fecha/hora**
1 Director General		Ignacio Sáenz de Urturi Sánchez	05/06/2026 12:33:05
2 **SELLADO ELECTRÓNICAMENTE**	por Gobierno de La Rioja con CSV: **8MG34ASFDVHGO6F**	Dirección de verificación: https://www.larioja.org/verificacion	05/06/2026 12:33:31

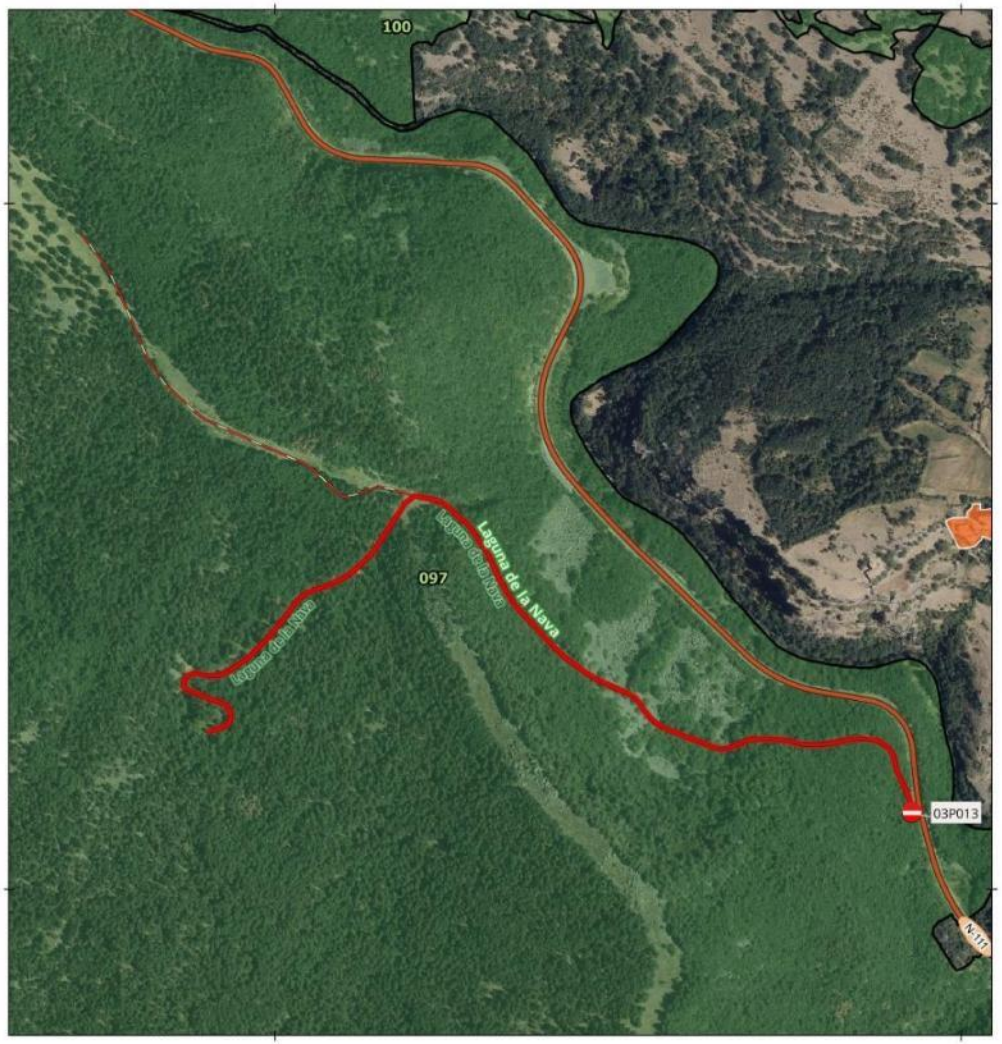

SEÑAL - PISTA TRAMO: 03P013

Denominacion: Laguna de la Nava

MUP: 097 DEHESA LASTORNAL

ENTIDAD PROPIETARIA: Ayuntamiento de Lumbreras

Localización: Lumbreras

SEÑAL DE INICIO 03P013	SEÑAL DE FIN Sin señal
Coordenada XY 530928.15 4661111.13	Coordenada XY

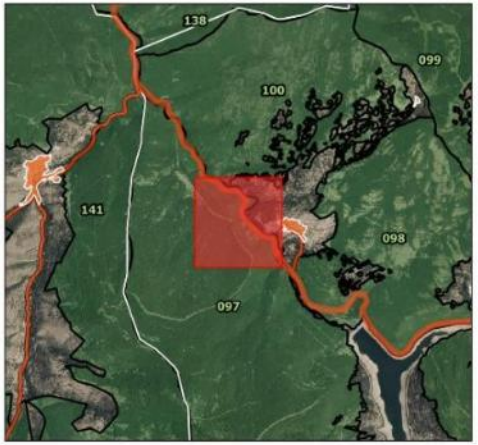

100 0 100 m

Escala Mapa Principal

EPSG: 25830 ETRS89 UTM ZONA 30N
Ortofoto PNOA 2023 (IDERioja)

DOCUMENTO FIRMADO ELECTRÓNICAMENTE en formato PDF/A 1.7 Firma PAdES. Custodiado en repositorio seguro del Gobierno de La Rioja.

Expediente	Tipo	Procedimiento	Nº Documento
00860-2026/071773	Resolución	Solicitudes y remisiones generales	2026/0559032
Cargo		**Firmante / Observaciones**	**Fecha/hora**
1 Director General		Ignacio Sáenz de Urturi Sánchez	05/06/2026 12:33:05
2 **SELLADO ELECTRÓNICAMENTE**	por Gobierno de La Rioja con CSV: **8MG34ASFDVHGO6F**	Dirección de verificación: https://www.larioja.org/verificacion	05/06/2026 12:33:31

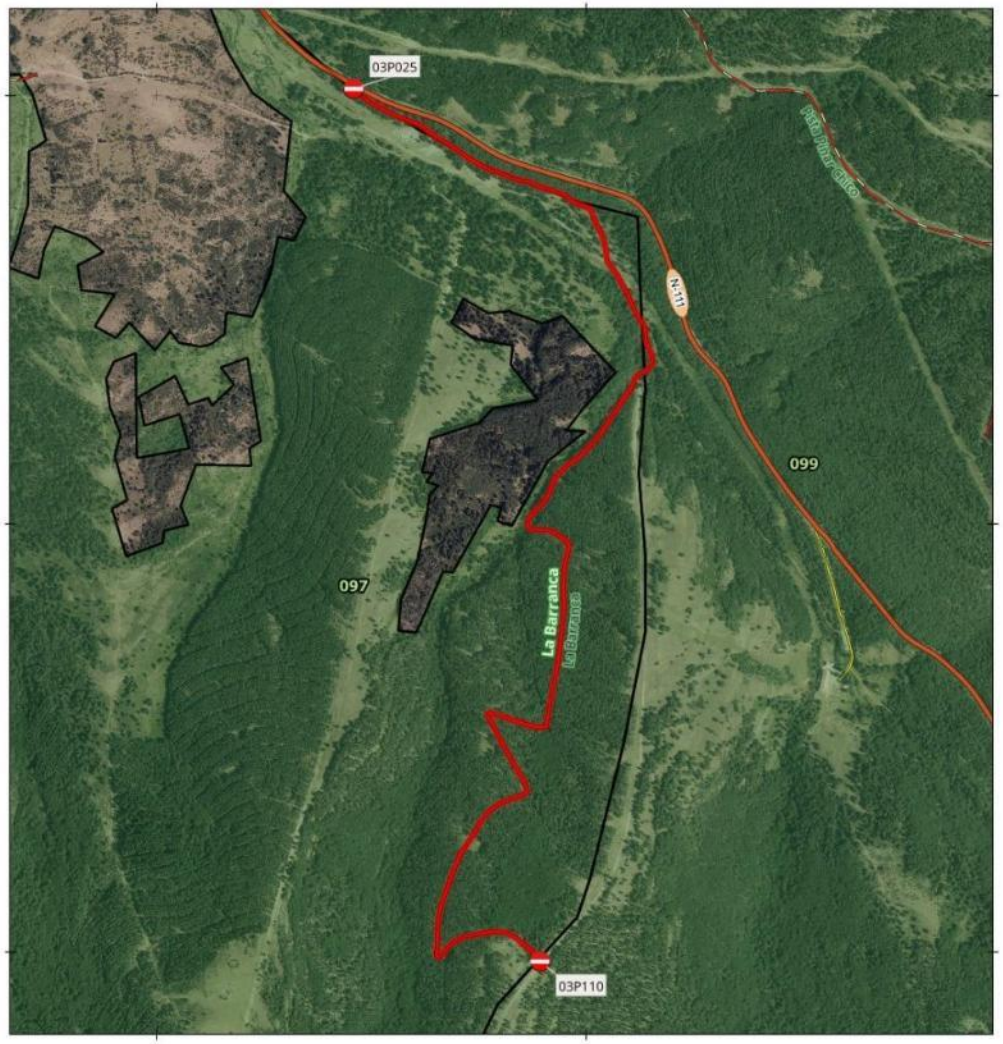

SEÑAL - PISTA TRAMO:
03P025-03P110

Denominacion: La Barranca

MUP: 097 DEHESA LASTORNAL

ENTIDAD PROPIETARIA: Ayuntamiento de Lumbreras

Localización: Lumbreras

SEÑAL DE INICIO 03P025	SEÑAL DE FIN 03P110
Coordenada XY	Coordenada XY
536457.81 4660014.92	536892.71 4657977.61

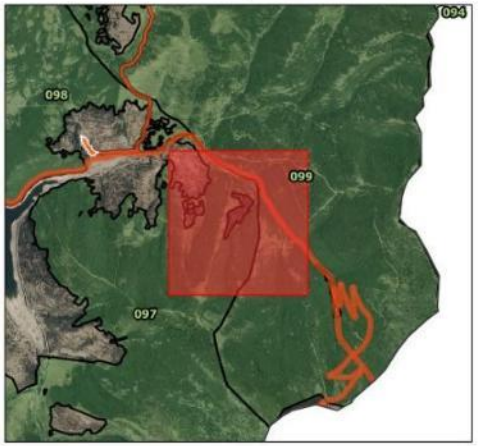

200 0 200 m

Escala Mapa Principal

EPSG: 25830 ETRS89 UTM ZONA 30N
Ortofoto PNOA 2023 (IDERioja)

DOCUMENTO FIRMADO ELECTRÓNICAMENTE en formato PDF/A 1.7 Firma PAdES. Custodiado en repositorio seguro del Gobierno de La Rioja.

Expediente	Tipo	Procedimiento	Nº Documento
00860-2026/071773	Resolución	Solicitudes y remisiones generales	2026/0559032
Cargo		**Firmante / Observaciones**	**Fecha/hora**
1 Director General		Ignacio Sáenz de Urturi Sánchez	05/06/2026 12:33:05
2 **SELLADO ELECTRÓNICAMENTE**	por Gobierno de La Rioja con CSV: **8MG34ASFDVHGO6F**	Dirección de verificación: https://www.larioja.org/verificacion	05/06/2026 12:33:31

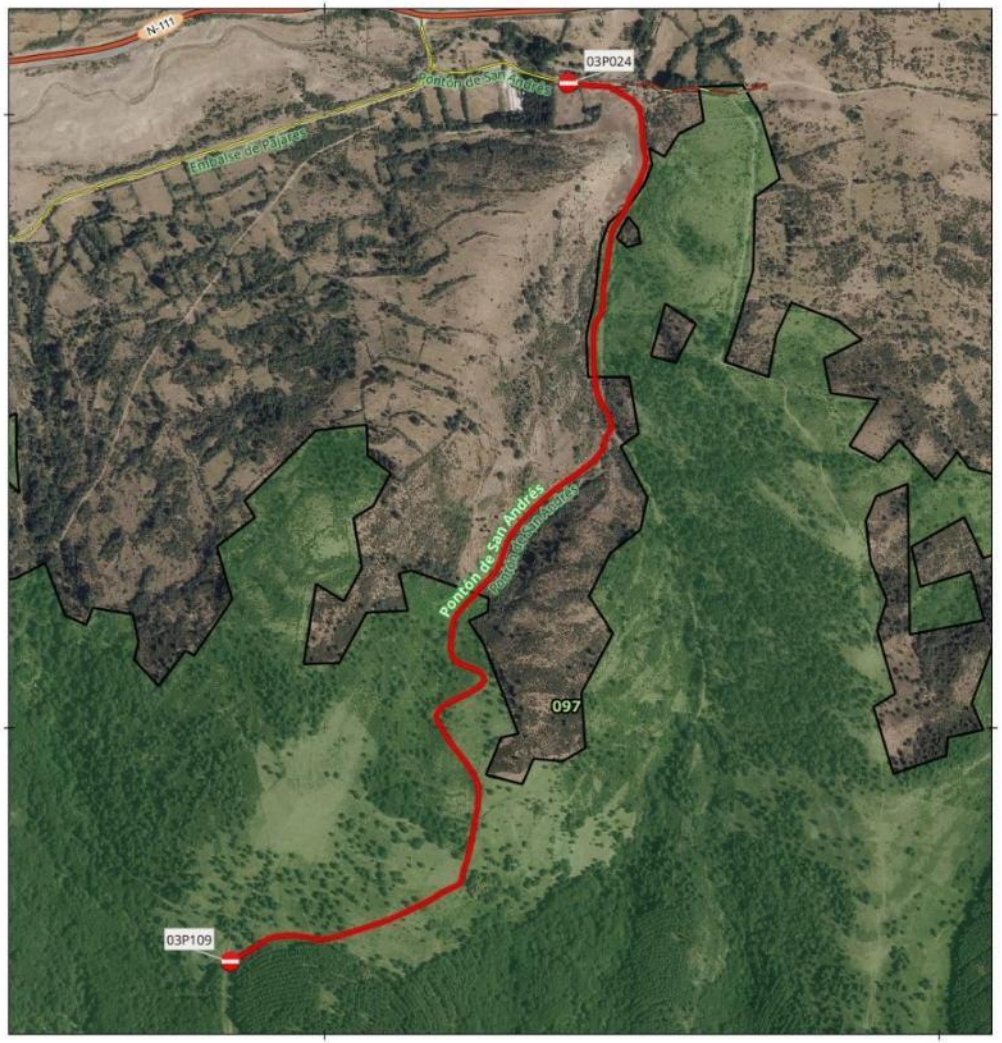

SEÑAL - PISTA TRAMO:
03P109-03P024

Denominacion: Pontón de San Andrés

MUP: 097 DEHESA LASTORNAL

ENTIDAD PROPIETARIA: Ayuntamiento de Lumbreras

Localización: Lumbreras

SEÑAL DE INICIO 03P109	SEÑAL DE FIN 03P024
Coordenada XY	Coordenada XY
534845.09 4658618.96	535395.83 4660051.56



100 0 100 m

Escala Mapa Principal

EPSG: 25830 ETRS89 UTM ZONA 30N
Ortofoto PNOA 2023 (IDERioja)

DOCUMENTO FIRMADO ELECTRÓNICAMENTE en formato PDF/A 1.7 Firma PAdES. Custodiado en repositorio seguro del Gobierno de La Rioja.

Expediente	Tipo	Procedimiento	Nº Documento
00860-2026/071773	Resolución	Solicitudes y remisiones generales	2026/0559032
Cargo		**Firmante / Observaciones**	**Fecha/hora**
1 Director General		Ignacio Sáenz de Urturi Sánchez	05/06/2026 12:33:05
2 **SELLADO ELECTRÓNICAMENTE**	por Gobierno de La Rioja con CSV: **8MG34ASFDVHGO6F**	Dirección de verificación: https://www.larioja.org/verificacion	05/06/2026 12:33:31

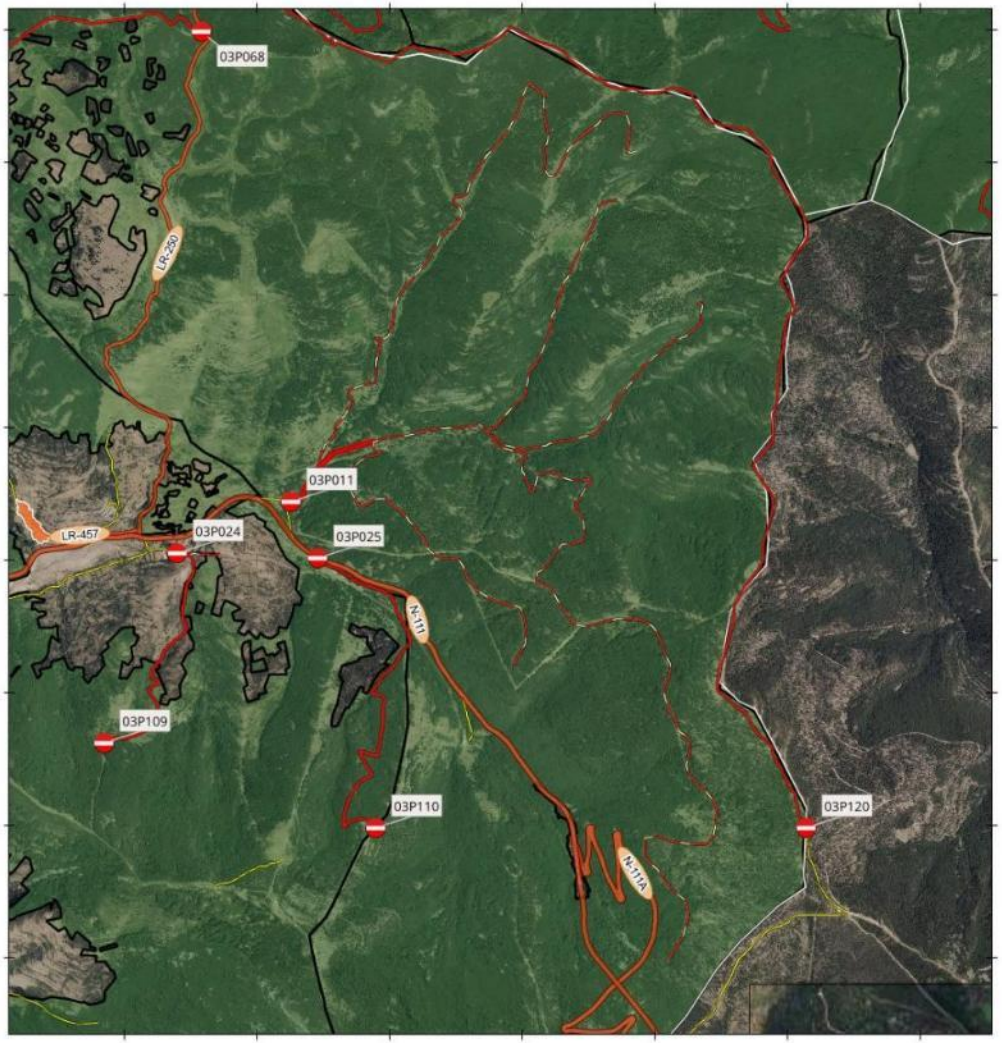

SEÑAL - PISTA TRAMO:
03P011

Denominacion: Casa Forestal de La Pineda

MUP: 099 LA PINEDA

ENTIDAD PROPIETARIA: Hermandad de las Trece Villas

Localización: Lumbreras

SEÑAL DE INICIO	SEÑAL DE FIN
03P011	Sin señal
Coordenada XY	Coordenada XY
536252.55 4660439.82	



700 0 700 m

Escala Mapa Principal

EPSG: 25830 ETRS89 UTM ZONA 30N
Ortofoto PNOA 2023 (IDERioja)

DOCUMENTO FIRMADO ELECTRÓNICAMENTE en formato PDF/A 1.7 Firma PAdES. Custodiado en repositorio seguro del Gobierno de La Rioja.

Expediente	Tipo	Procedimiento	Nº Documento
00860-2026/071773	Resolución	Solicitudes y remisiones generales	2026/0559032
Cargo		**Firmante / Observaciones**	**Fecha/hora**
1 Director General		Ignacio Sáenz de Urturi Sánchez	05/06/2026 12:33:05
2 **SELLADO ELECTRÓNICAMENTE**	por Gobierno de La Rioja con CSV: **8MG34ASFDVHGO6F**	Dirección de verificación: https://www.larioja.org/verificacion	05/06/2026 12:33:31



SEÑAL - PISTA TRAMO:
03P068

Denominacion: Cortafuegos Pineda Labrada

MUP: 099 LA PINEDA

ENTIDAD PROPIETARIA: Hermandad de las Trece Villas

Localización: Lumbreras

SEÑAL DE INICIO	SEÑAL DE FIN
03P068	Sin señal
Coordenada XY	Coordenada XY
535579.12 4663985.58	

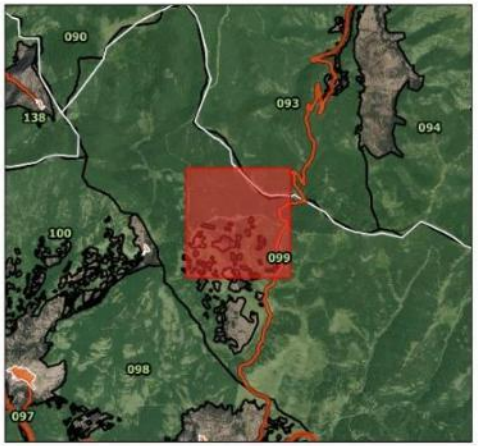

100 0 100 m

Escala Mapa Principal

EPSG: 25830 ETRS89 UTM ZONA 30N
Ortofoto PNOA 2023 (IDERioja)

DOCUMENTO FIRMADO ELECTRÓNICAMENTE en formato PDF/A 1.7 Firma PAdES. Custodiado en repositorio seguro del Gobierno de La Rioja.

Expediente	Tipo	Procedimiento	Nº Documento
00860-2026/071773	Resolución	Solicitudes y remisiones generales	2026/0559032

Cargo	Firmante / Observaciones	Fecha/hora
1 Director General	Ignacio Sáenz de Urturi Sánchez	05/06/2026 12:33:05
2 **SELLADO ELECTRÓNICAMENTE** por Gobierno de La Rioja con CSV: **8MG34ASFDVHGO6F** Dirección de verificación: https://www.larioja.org/verificacion		05/06/2026 12:33:31

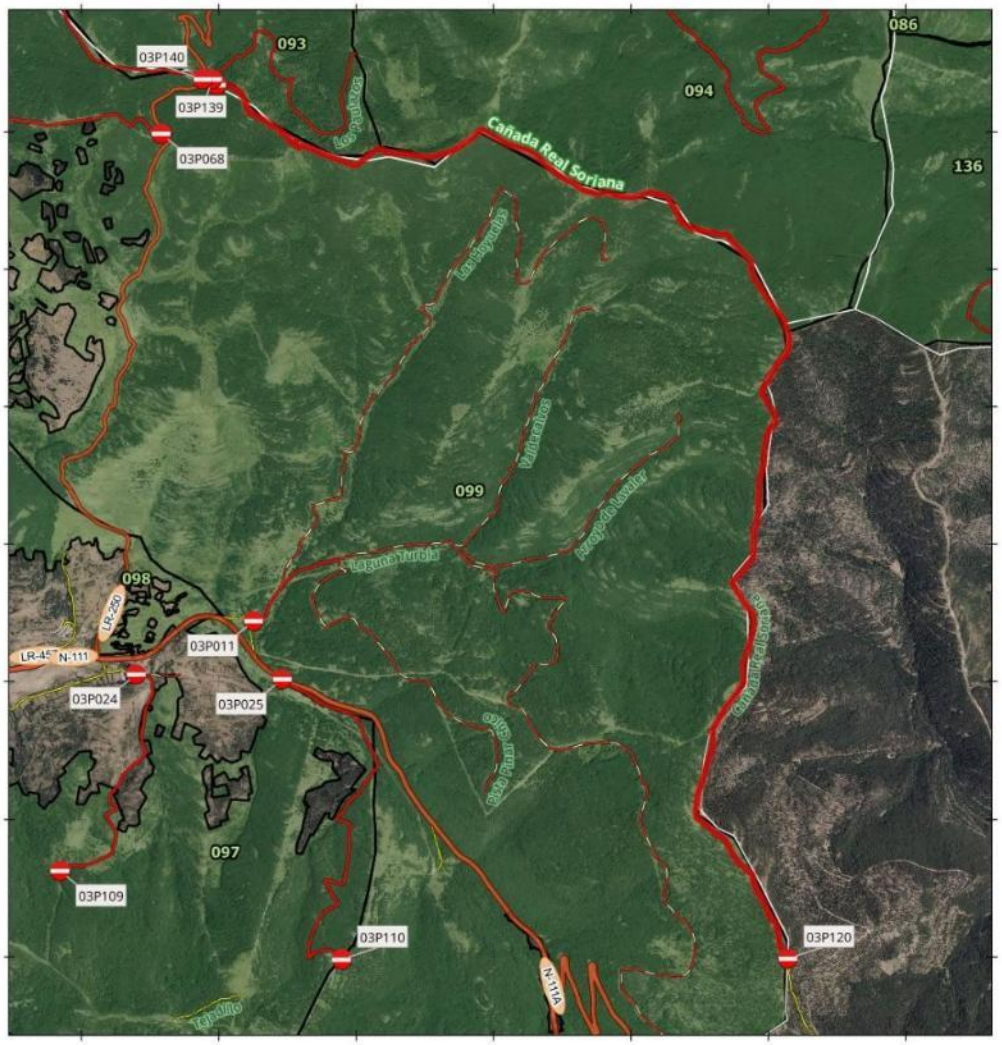

SEÑAL - PISTA TRAMO:
03P069-03P120

Denominacion: Cañada Real Soriana

MUP: 099 LA PINEDA

ENTIDAD PROPIETARIA: Hermandad de las Trece Villas

Localización: Lumbreras

SEÑAL DE INICIO 03P069	SEÑAL DE FIN 03P120
Coordenada XY	Coordenada XY
535981.85 4664342.46	540139.94 4657979.7



700 0 700 m

Escala Mapa Principal

EPSG: 25830 ETRS89 UTM ZONA 30N
Ortofoto PNOA 2023 (IDERioja)

DOCUMENTO FIRMADO ELECTRÓNICAMENTE en formato PDF/A 1.7 Firma PAdES. Custodiado en repositorio seguro del Gobierno de La Rioja.

Expediente	Tipo	Procedimiento	Nº Documento
00860-2026/071773	Resolución	Solicitudes y remisiones generales	2026/0559032

Cargo	Firmante / Observaciones	Fecha/hora
1 Director General	Ignacio Sáenz de Urturi Sánchez	05/06/2026 12:33:05
2 **SELLADO ELECTRÓNICAMENTE** por Gobierno de La Rioja con CSV: **8MG34ASFDVHGO6F** Dirección de verificación: https://www.larioja.org/verificacion		05/06/2026 12:33:31

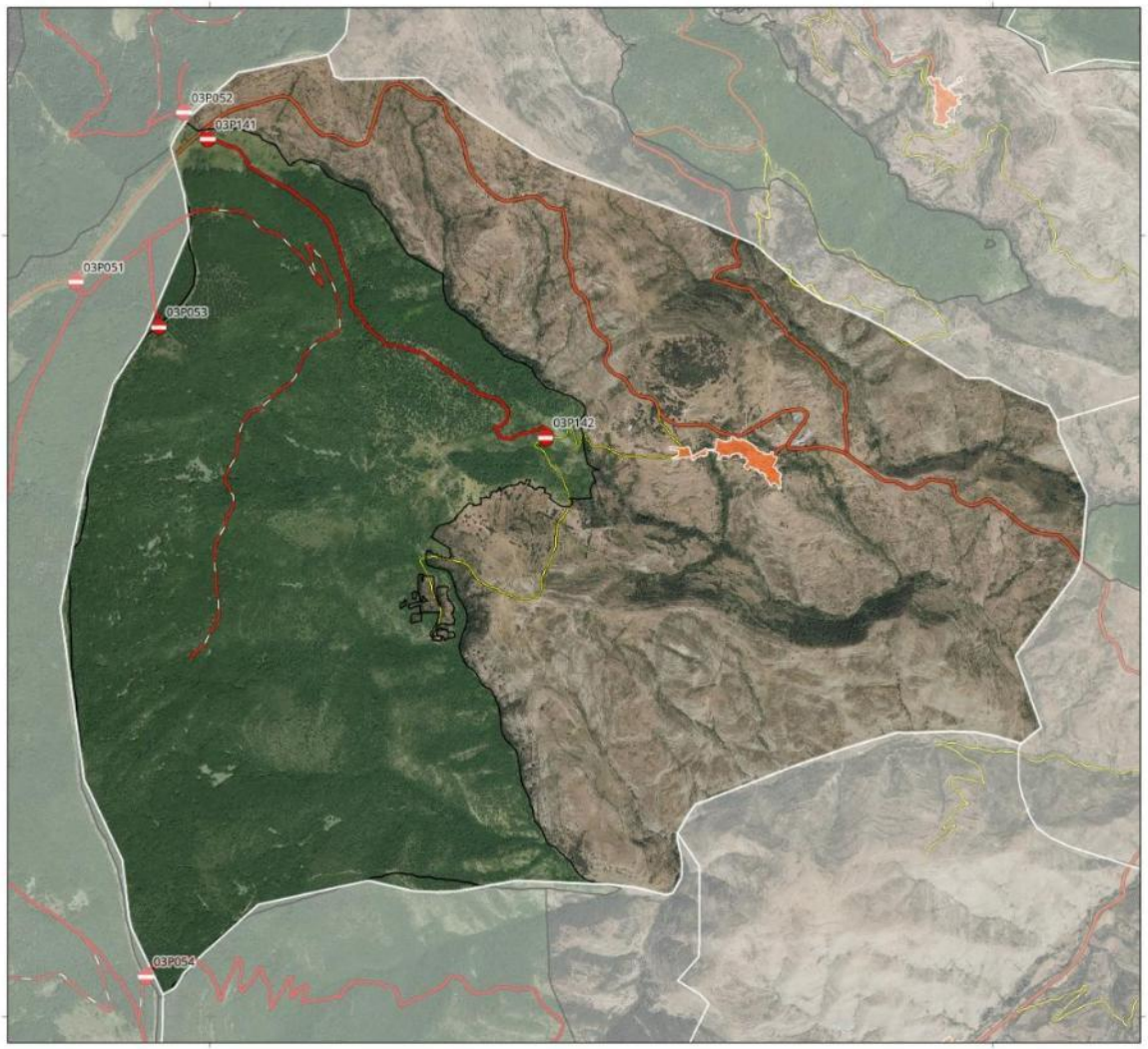

LOCALIZACION
PISTAS RESTRINGIDAS
DE

Muro en Cameros



400 0 400 m

Escala Mapa Principal

EPSG: 25830 ETRS89 UTM ZONA 30N
Ortofoto PNOA 2023 (IDERioja)

Señalizacion

- Señal Uso restringido

Vías de comunicación

- Pista Restrigida (Principal)
- Pista Restringida (Ramal)
- Carreteras
- Pista o Camino

Límites

- Nucleos urbanos
- Municipios
- Montes Utilidad Pública

DOCUMENTO FIRMADO ELECTRÓNICAMENTE en formato PDF/A 1.7 Firma PAdES. Custodiado en repositorio seguro del Gobierno de La Rioja.

Expediente	Tipo	Procedimiento	Nº Documento
00860-2026/071773	Resolución	Solicitudes y remisiones generales	2026/0559032
Cargo		**Firmante / Observaciones**	**Fecha/hora**
1 Director General		Ignacio Sáenz de Urturi Sánchez	05/06/2026 12:33:05
2 **SELLADO ELECTRÓNICAMENTE**	por Gobierno de La Rioja con CSV: **8MG34ASFDVHGO6F**	Dirección de verificación: https://www.larioja.org/verificacion	05/06/2026 12:33:31

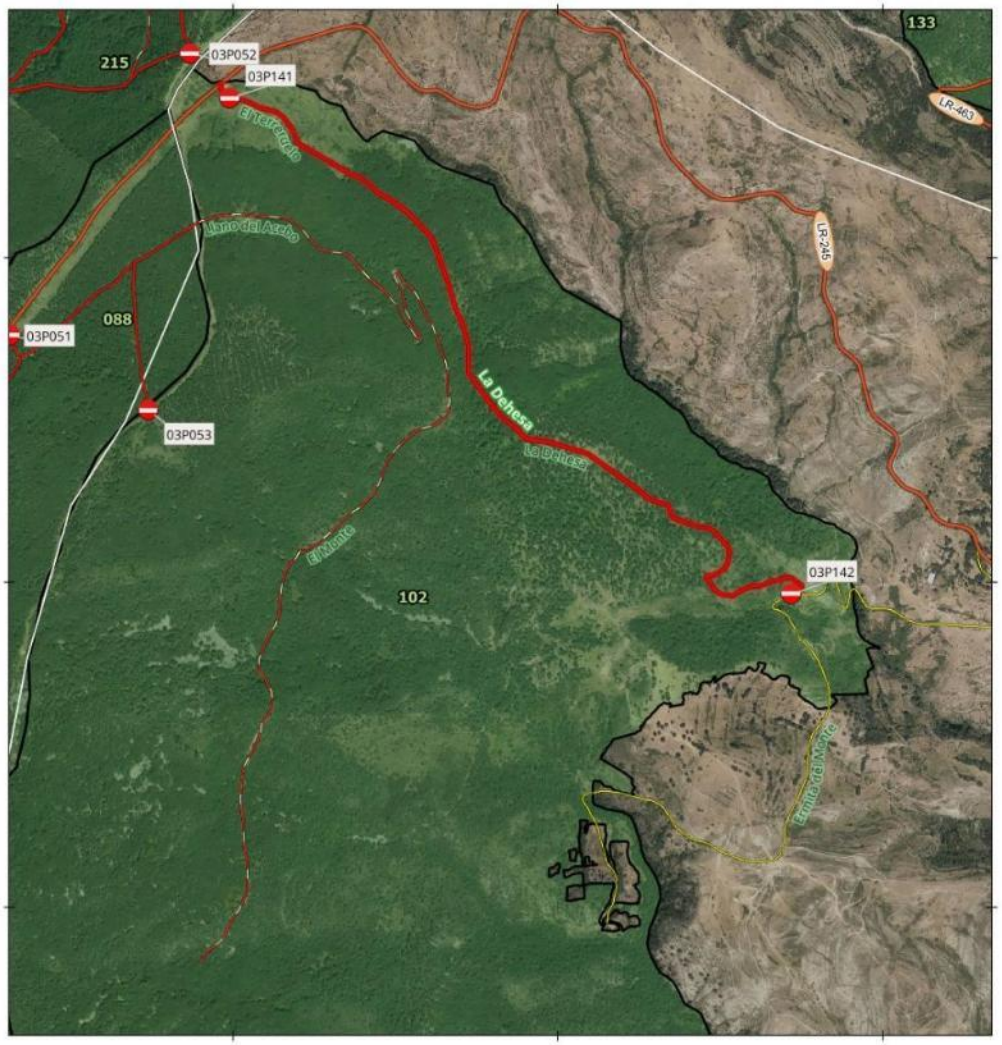

SEÑAL - PISTA TRAMO: 03P141-03P142

Denominacion: La Dehesa

MUP: 102 EL MONTE

ENTIDAD PROPIETARIA: Ayuntamiento de Muro en Cameros

Localización: Muro En Cameros

SEÑAL DE INICIO 03P141	SEÑAL DE FIN 03P142
Coordenada XY	Coordenada XY
535989.49 4676489.62	537716.84 4674963.44

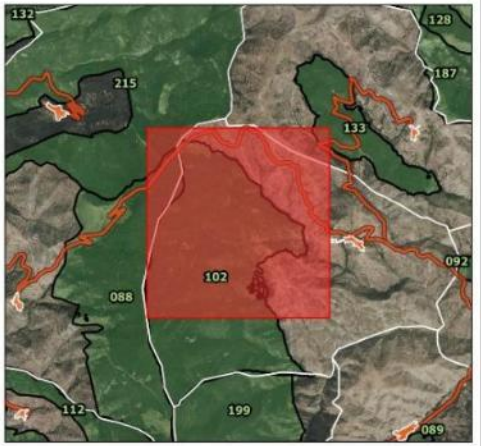

200 0 200 m

Escala Mapa Principal

EPSG: 25830 ETRS89 UTM ZONA 30N
Ortofoto PNOA 2023 (IDERioja)

DOCUMENTO FIRMADO ELECTRÓNICAMENTE en formato PDF/A 1.7 Firma PAdES. Custodiado en repositorio seguro del Gobierno de La Rioja.

Expediente	Tipo	Procedimiento	Nº Documento
00860-2026/071773	Resolución	Solicitudes y remisiones generales	2026/0559032
Cargo		**Firmante / Observaciones**	**Fecha/hora**
1 Director General		Ignacio Sáenz de Urturi Sánchez	05/06/2026 12:33:05
2 **SELLADO ELECTRÓNICAMENTE**	por Gobierno de La Rioja con CSV: **8MG34ASFDVHGO6F**	Dirección de verificación: https://www.larioja.org/verificacion	05/06/2026 12:33:31

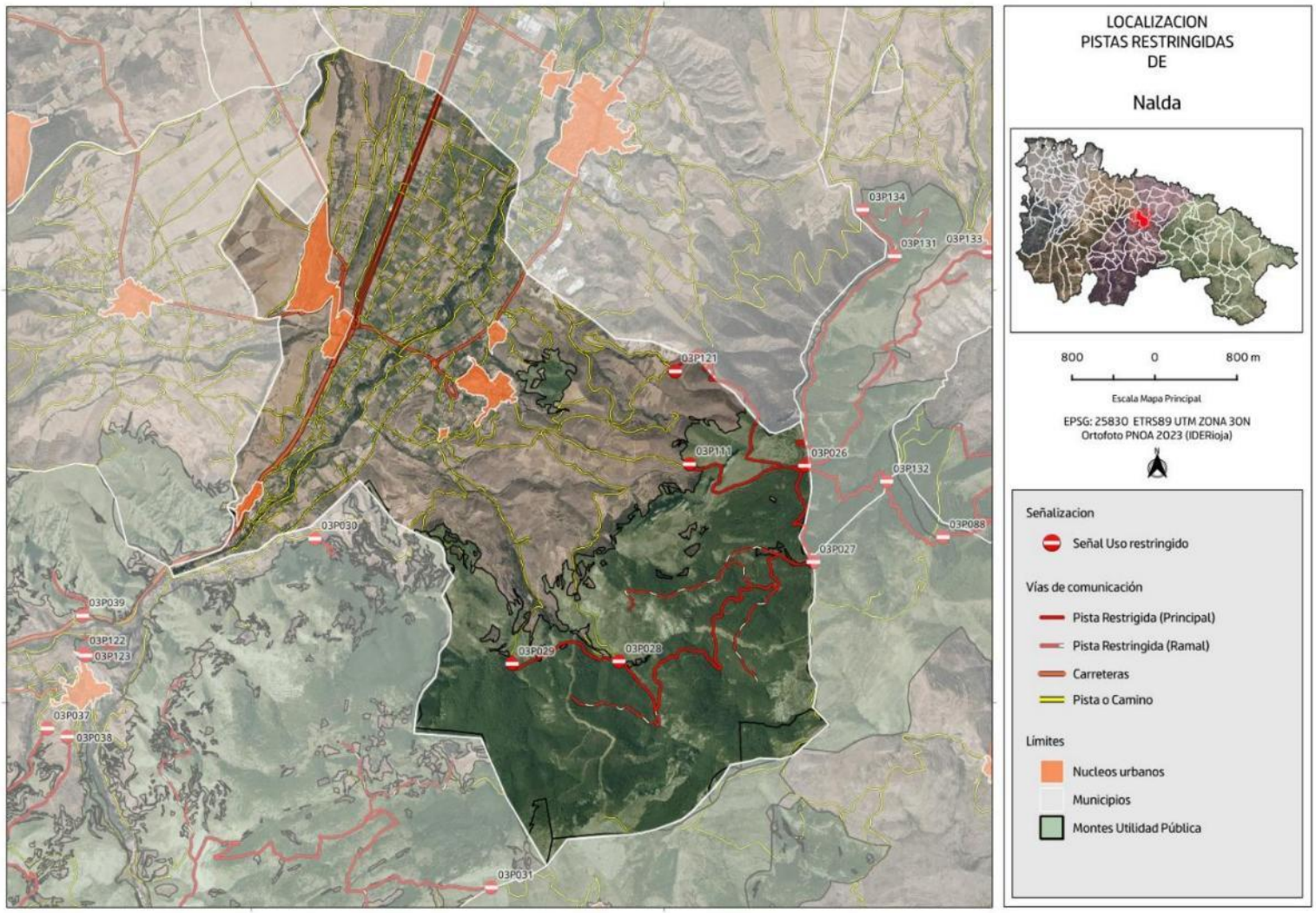

DOCUMENTO FIRMADO ELECTRÓNICAMENTE en formato PDF/A 1.7 Firma PAdES. Custodiado en repositorio seguro del Gobierno de La Rioja.

Expediente	Tipo	Procedimiento	Nº Documento
00860-2026/071773	Resolución	Solicitudes y remisiones generales	2026/0559032
Cargo		**Firmante / Observaciones**	**Fecha/hora**
1 Director General		Ignacio Sáenz de Urturi Sánchez	05/06/2026 12:33:05
2 **SELLADO ELECTRÓNICAMENTE**	por Gobierno de La Rioja con CSV: **8MG34ASFDVHGO6F**	Dirección de verificación: https://www.larioja.org/verificacion	05/06/2026 12:33:31

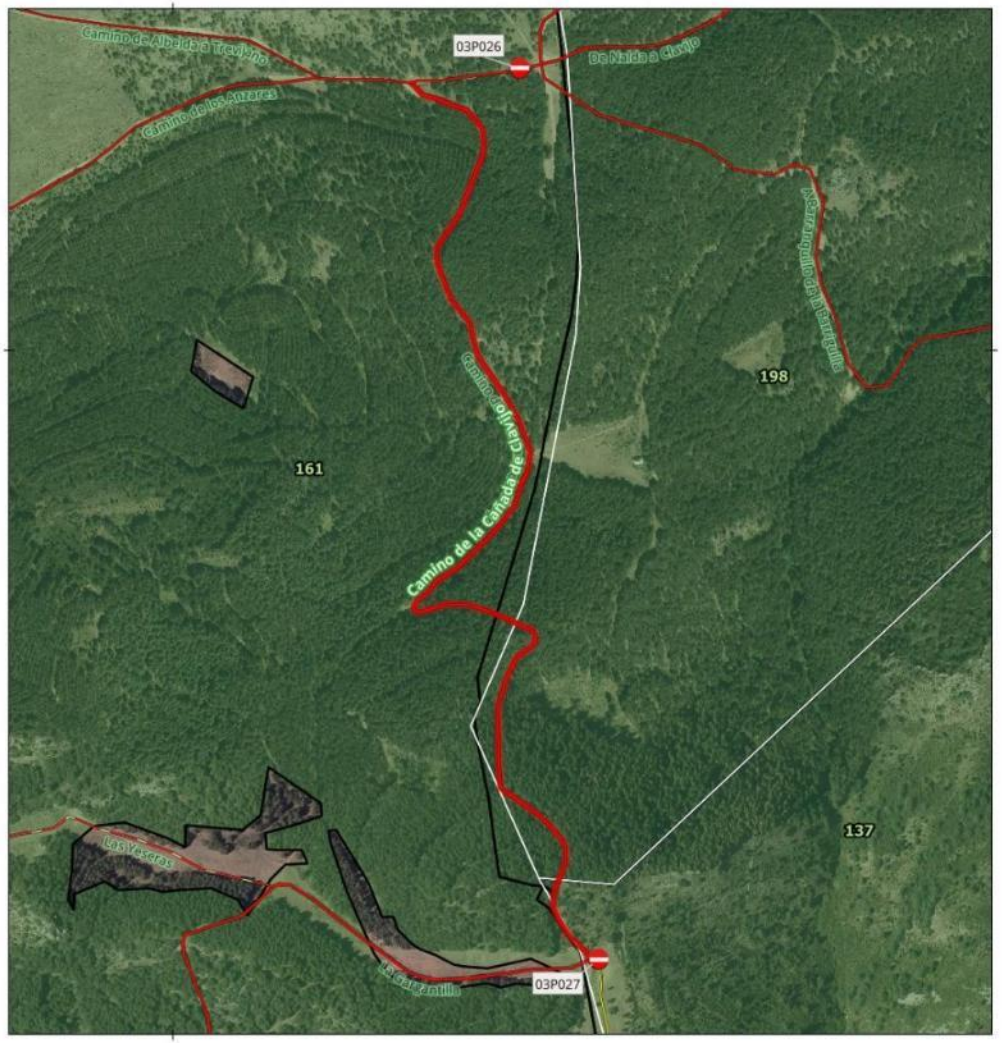

SEÑAL - PISTA TRAMO:
03P027

Denominacion: Camino de la Cañada de Clavijo

MUP: 161 LA RAPOSA, VALDEAGUAS, RODALILLOS Y OTROS

ENTIDAD PROPIETARIA: Ayuntamiento de Nalda

Localización: Nalda

SEÑAL DE INICIO 03P027	SEÑAL DE FIN Sin señal
Coordenada XY 545445.84 4685362.26	Coordenada XY



100 0 100 m

Escala Mapa Principal

EPSG: 25830 ETRS89 UTM ZONA 30N
Ortofoto PNOA 2023 (IDERioja)

DOCUMENTO FIRMADO ELECTRÓNICAMENTE en formato PDF/A 1.7 Firma PAdES. Custodiado en repositorio seguro del Gobierno de La Rioja.

Expediente	Tipo	Procedimiento	Nº Documento
00860-2026/071773	Resolución	Solicitudes y remisiones generales	2026/0559032
Cargo		**Firmante / Observaciones**	**Fecha/hora**
1 Director General		Ignacio Sáenz de Urturi Sánchez	05/06/2026 12:33:05
2 **SELLADO ELECTRÓNICAMENTE**	por Gobierno de La Rioja con CSV: **8MG34ASFDVHGO6F**	Dirección de verificación: https://www.larioja.org/verificacion	05/06/2026 12:33:31

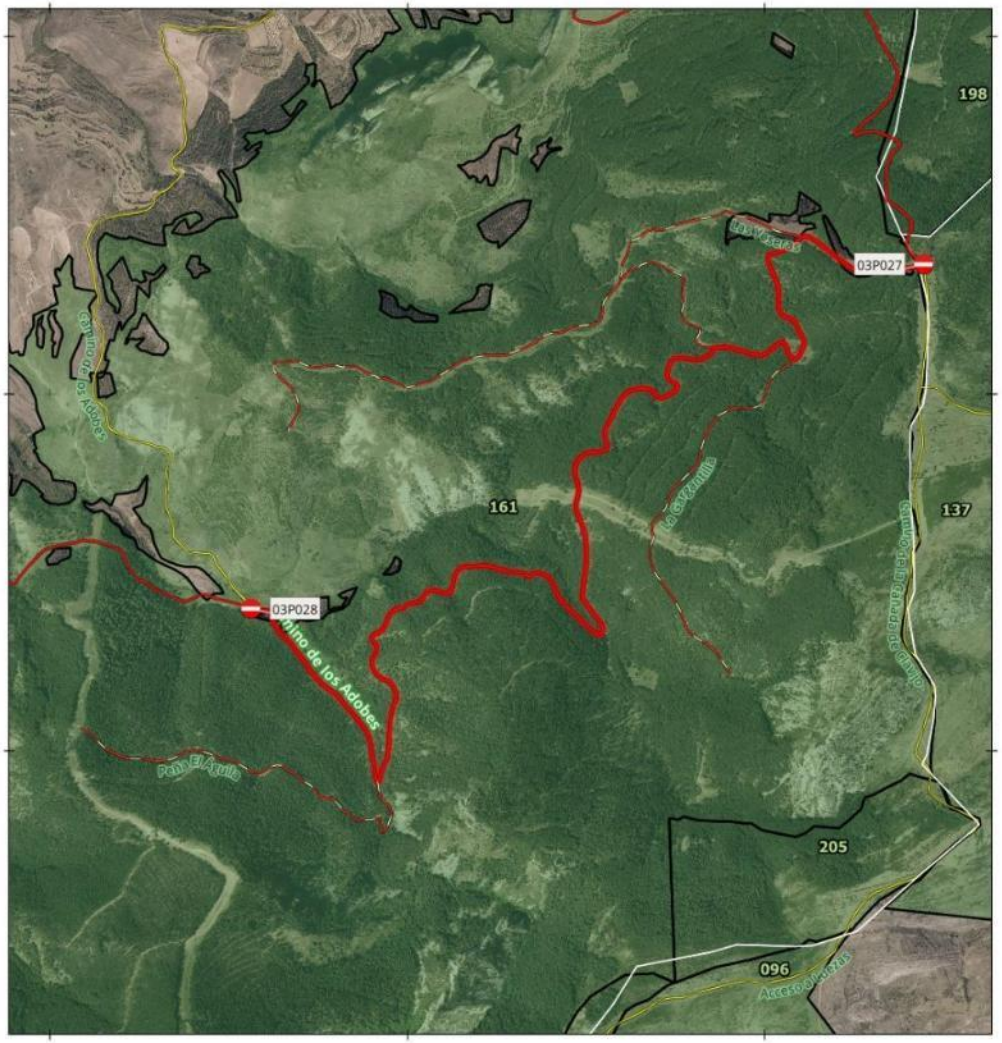

SEÑAL - PISTA TRAMO:
03P028-03P027

Denominacion: Camino de los Adobes

MUP: 161 LA RAPOSA, VALDEAGUAS, RODALILLOS Y OTROS

ENTIDAD PROPIETARIA: Ayuntamiento de Nalda

Localización: Nalda

SEÑAL DE INICIO 03P028	SEÑAL DE FIN 03P027
Coordenada XY	Coordenada XY
543561.78 4684397.66	545445.84 4685362.26

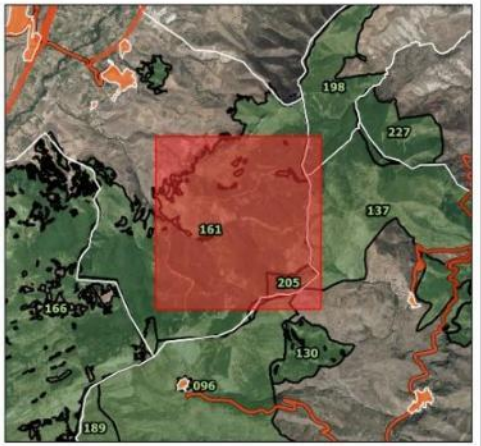

200 0 200 m

Escala Mapa Principal

EPSG: 25830 ETRS89 UTM ZONA 30N
Ortofoto PNOA 2023 (IDERioja)

DOCUMENTO FIRMADO ELECTRÓNICAMENTE en formato PDF/A 1.7 Firma PAdES. Custodiado en repositorio seguro del Gobierno de La Rioja.

Expediente	Tipo	Procedimiento	Nº Documento
00860-2026/071773	Resolución	Solicitudes y remisiones generales	2026/0559032

Cargo	Firmante / Observaciones	Fecha/hora
1 Director General	Ignacio Sáenz de Urturi Sánchez	05/06/2026 12:33:05
2 **SELLADO ELECTRÓNICAMENTE** por Gobierno de La Rioja con CSV: **8MG34ASFDVHGO6F** Dirección de verificación: https://www.larioja.org/verificacion		05/06/2026 12:33:31

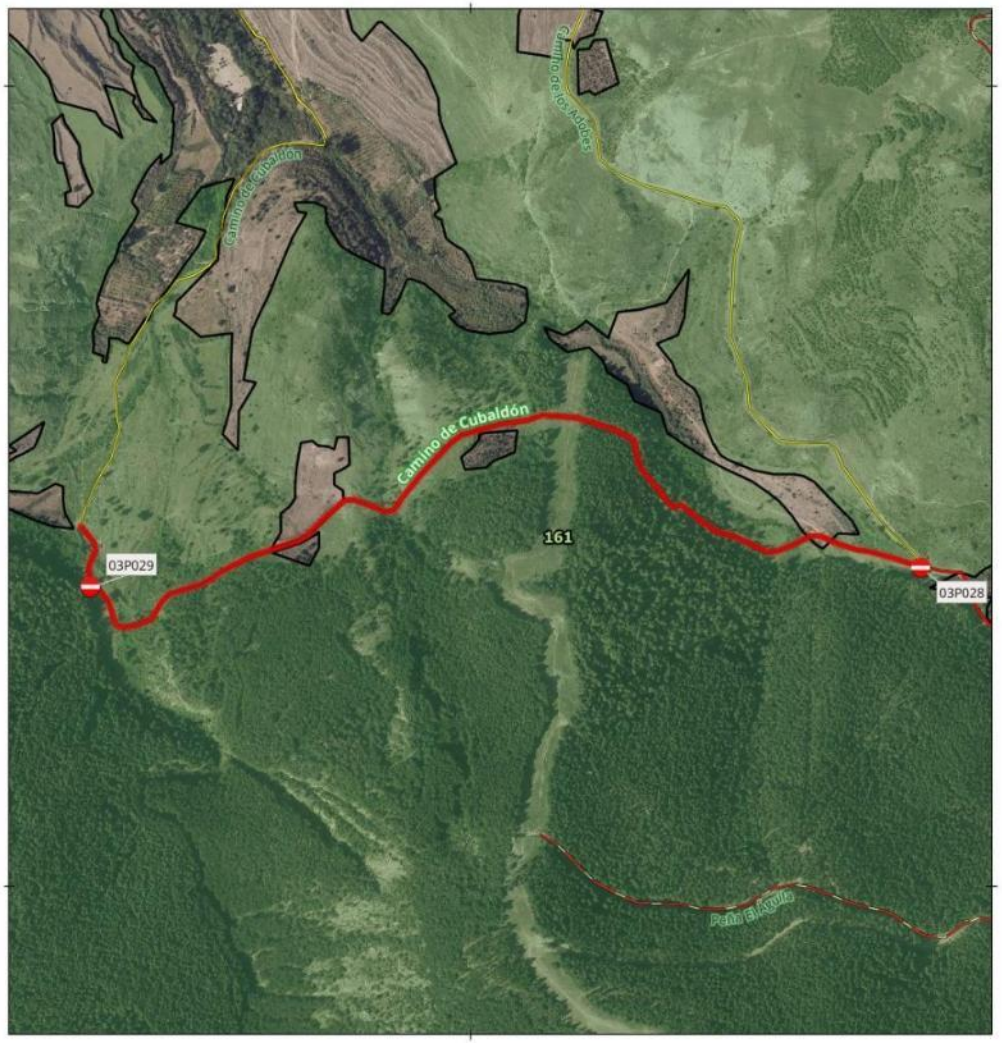

SEÑAL - PISTA TRAMO:
03P029

Denominacion: Camino de Cubaldón

MUP: 161 LA RAPOSA, VALDEAGUAS, RODALILLOS Y OTROS

ENTIDAD PROPIETARIA: Ayuntamiento de Nalda

Localización: Nalda

SEÑAL DE INICIO 03P029	SEÑAL DE FIN Sin señal
Coordenada XY 542524.69 4684373.6	Coordenada XY

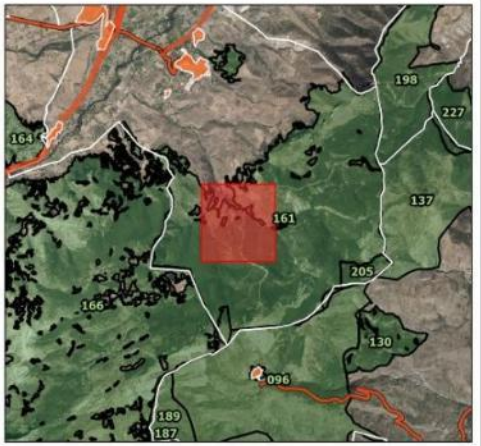

100 0 100 m

Escala Mapa Principal

EPSG: 25830 ETRS89 UTM ZONA 30N
Ortofoto PNOA 2023 (IDERioja)

DOCUMENTO FIRMADO ELECTRÓNICAMENTE en formato PDF/A 1.7 Firma PAdES. Custodiado en repositorio seguro del Gobierno de La Rioja.

Expediente	Tipo	Procedimiento	Nº Documento
00860-2026/071773	Resolución	Solicitudes y remisiones generales	2026/0559032

Cargo	Firmante / Observaciones	Fecha/hora
1 Director General	Ignacio Sáenz de Urturi Sánchez	05/06/2026 12:33:05
2 **SELLADO ELECTRÓNICAMENTE** por Gobierno de La Rioja con CSV: **8MG34ASFDVHGO6F** Dirección de verificación: https://www.larioja.org/verificacion		05/06/2026 12:33:31



SEÑAL - PISTA TRAMO:
03P111-03P026

Denominacion: Camino de los Anzares

MUP: 161 LA RAPOSA, VALDEAGUAS, RODALILLOS Y OTROS

ENTIDAD PROPIETARIA: Ayuntamiento de Nalda

Localización: Nalda

SEÑAL DE INICIO 03P111	SEÑAL DE FIN 03P026
Coordenada XY	Coordenada XY
544246.1 4686314.78	545363.1 4686295.74



100 0 100 m

Escala Mapa Principal

EPSG: 25830 ETRS89 UTM ZONA 30N
Ortofoto PNOA 2023 (IDERioja)

DOCUMENTO FIRMADO ELECTRÓNICAMENTE en formato PDF/A 1.7 Firma PAdES. Custodiado en repositorio seguro del Gobierno de La Rioja.

Expediente	Tipo	Procedimiento	Nº Documento
00860-2026/071773	Resolución	Solicitudes y remisiones generales	2026/0559032
Cargo		**Firmante / Observaciones**	**Fecha/hora**
1 Director General		Ignacio Sáenz de Urturi Sánchez	05/06/2026 12:33:05
2 **SELLADO ELECTRÓNICAMENTE**	por Gobierno de La Rioja con CSV: **8MG34ASFDVHGO6F**	Dirección de verificación: https://www.larioja.org/verificacion	05/06/2026 12:33:31

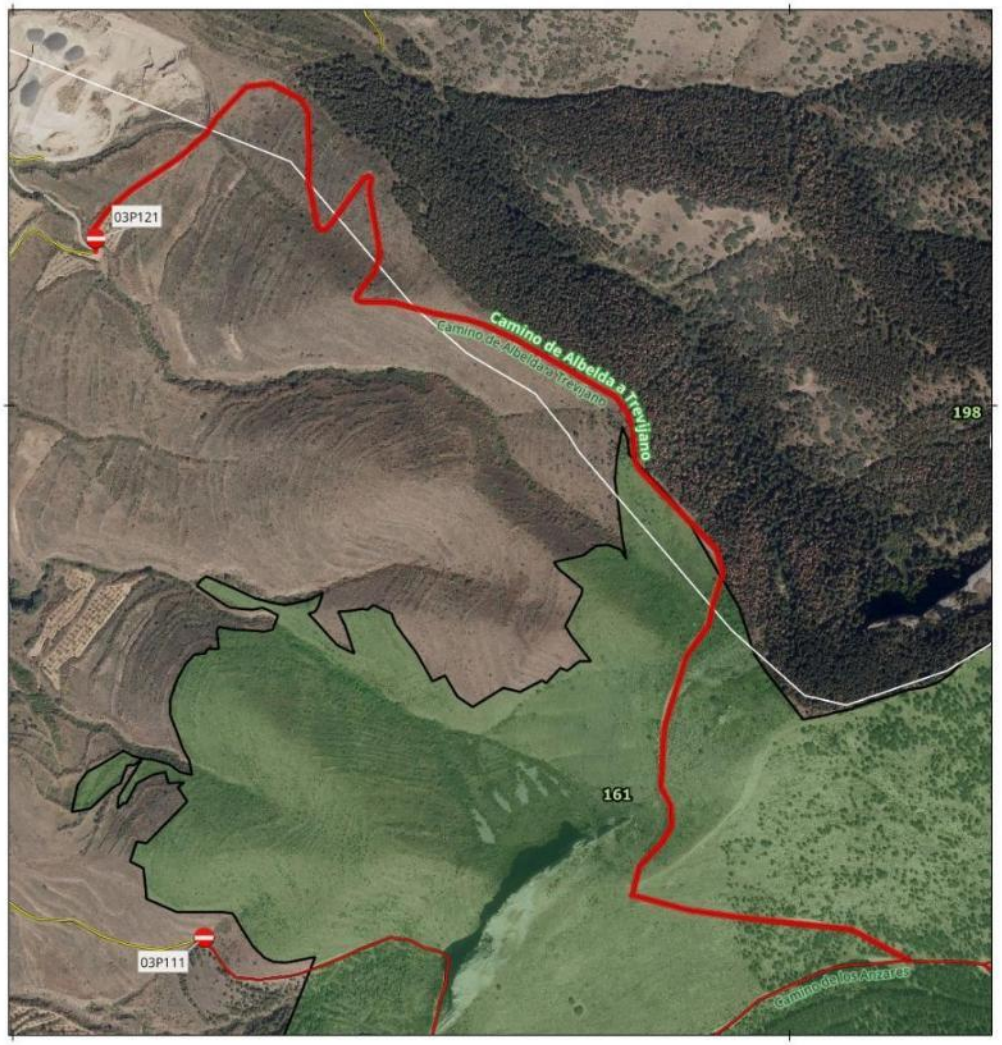

SEÑAL - PISTA TRAMO:
03P121

Denominacion: Camino de Albelda a Trevijano

MUP: 161 LA RAPOSA, VALDEAGUAS, RODALILLOS Y OTROS

ENTIDAD PROPIETARIA: Ayuntamiento de Nalda

Localización: Nalda

SEÑAL DE INICIO	SEÑAL DE FIN
03P121	Sin señal
Coordenada XY	Coordenada XY
544106.64 4687214.85	

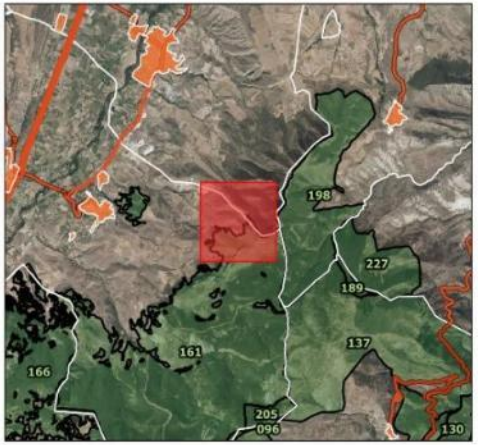

100 0 100 m

Escala Mapa Principal

EPSG: 25830 ETRS89 UTM ZONA 30N
Ortofoto PNOA 2023 (IDERioja)

DOCUMENTO FIRMADO ELECTRÓNICAMENTE en formato PDF/A 1.7 Firma PAdES. Custodiado en repositorio seguro del Gobierno de La Rioja.

Expediente	Tipo	Procedimiento	Nº Documento
00860-2026/071773	Resolución	Solicitudes y remisiones generales	2026/0559032

Cargo	Firmante / Observaciones	Fecha/hora
1 Director General	Ignacio Sáenz de Urturi Sánchez	05/06/2026 12:33:05
2 **SELLADO ELECTRÓNICAMENTE** por Gobierno de La Rioja con CSV: **8MG34ASFDVHGO6F** Dirección de verificación: https://www.larioja.org/verificacion		05/06/2026 12:33:31

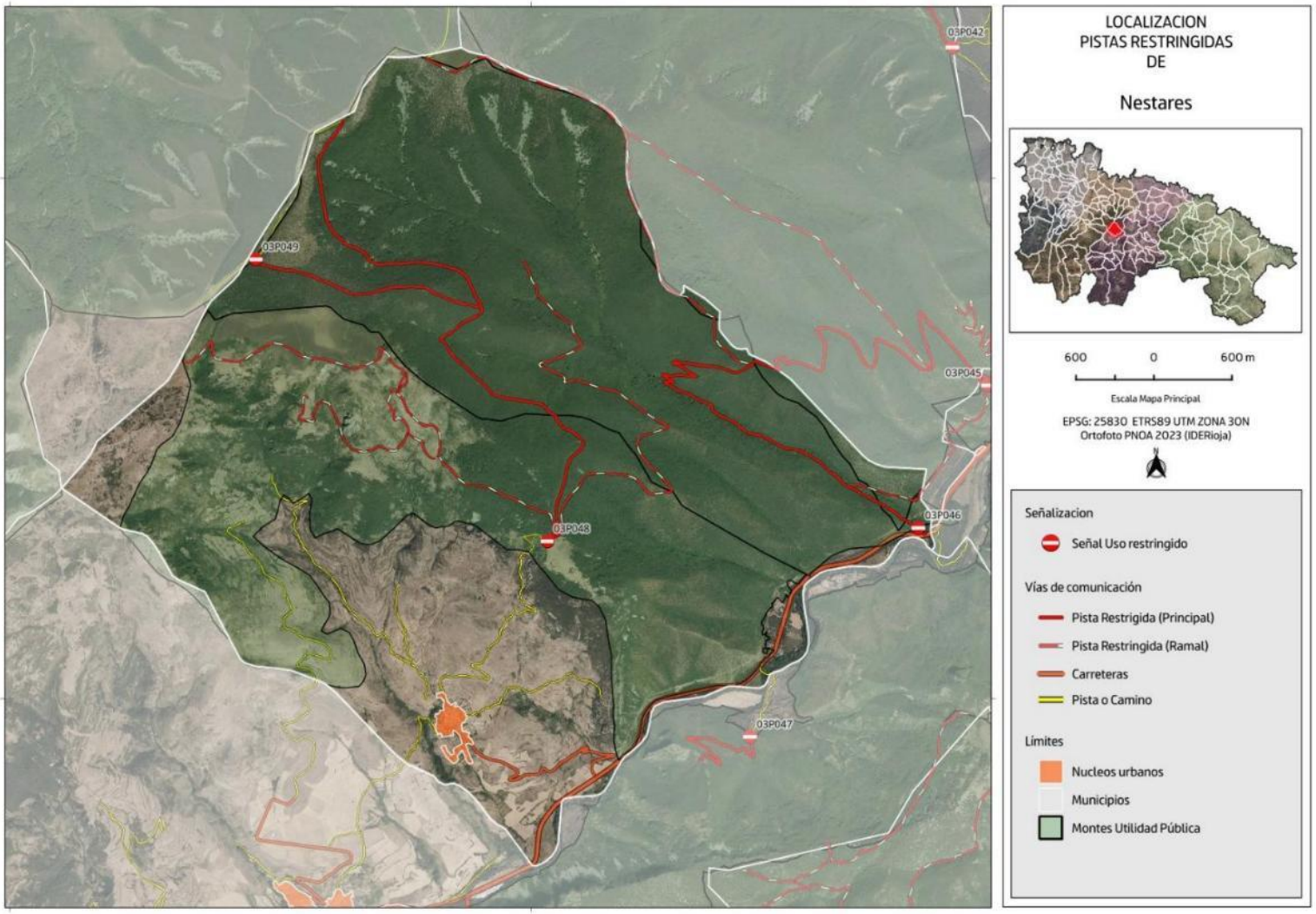

DOCUMENTO FIRMADO ELECTRÓNICAMENTE en formato PDF/A 1.7 Firma PAdES. Custodiado en repositorio seguro del Gobierno de La Rioja.

Expediente	Tipo	Procedimiento	Nº Documento
00860-2026/071773	Resolución	Solicitudes y remisiones generales	2026/0559032

Cargo	Firmante / Observaciones	Fecha/hora
1 Director General	Ignacio Sáenz de Urturi Sánchez	05/06/2026 12:33:05
2 **SELLADO ELECTRÓNICAMENTE** por Gobierno de La Rioja con CSV: **8MG34ASFDVHGO6F** Dirección de verificación: https://www.larioja.org/verificacion		05/06/2026 12:33:31

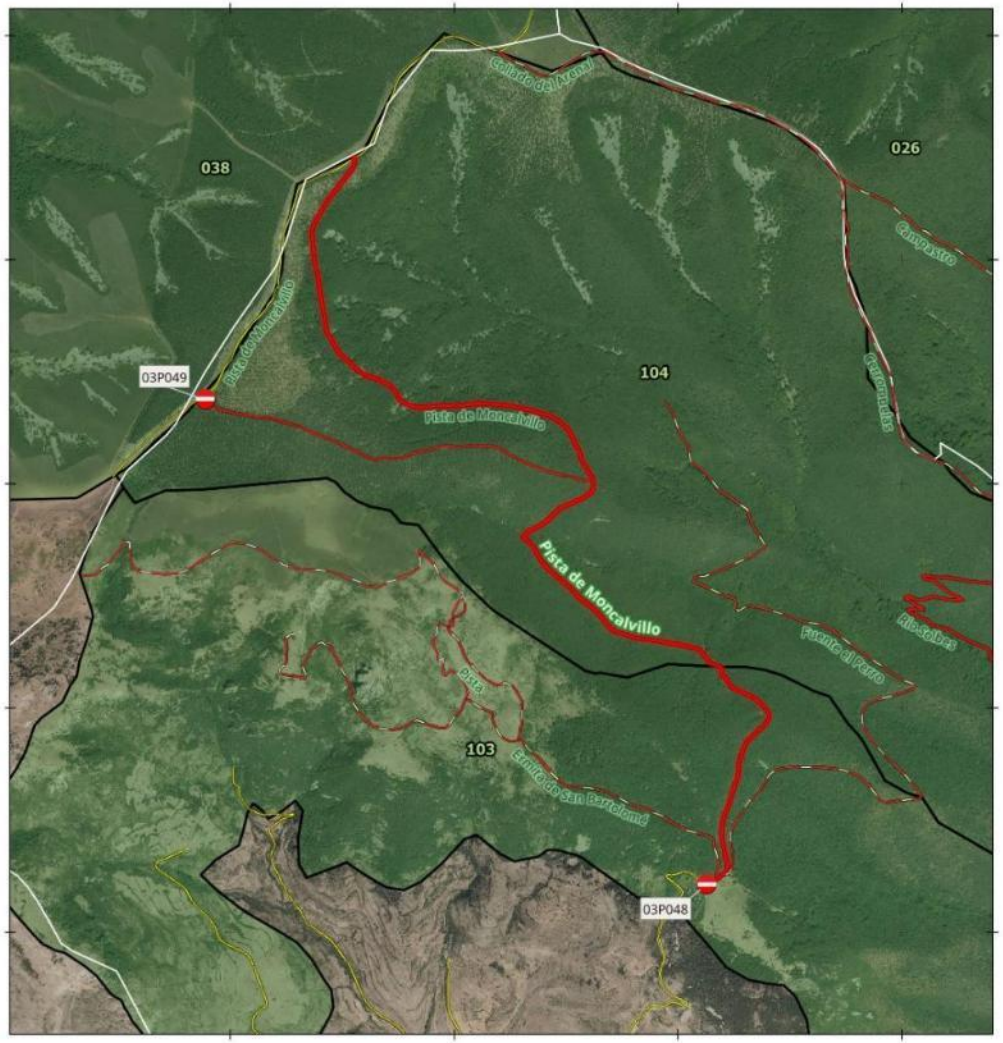

SEÑAL - PISTA TRAMO:
03P048

Denominacion: Pista de Moncalvillo

MUP: 103 DEHESA Y PAGO PRIVATIVO

ENTIDAD PROPIETARIA: Ayuntamiento de Nestares

Localización: Nestares

SEÑAL DE INICIO	SEÑAL DE FIN
03P048	Sin señal
Coordenada XY	Coordenada XY
532126.35 4681209.56	

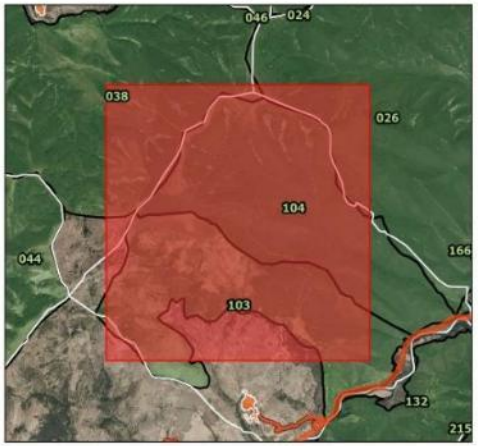

400 0 400 m

Escala Mapa Principal

EPSG: 25830 ETRS89 UTM ZONA 30N
Ortofoto PNOA 2023 (IDERioja)

DOCUMENTO FIRMADO ELECTRÓNICAMENTE en formato PDF/A 1.7 Firma PAdES. Custodiado en repositorio seguro del Gobierno de La Rioja.

Expediente	Tipo	Procedimiento	Nº Documento
00860-2026/071773	Resolución	Solicitudes y remisiones generales	2026/0559032
Cargo		**Firmante / Observaciones**	**Fecha/hora**
1 Director General		Ignacio Sáenz de Urturi Sánchez	05/06/2026 12:33:05
2 **SELLADO ELECTRÓNICAMENTE**	por Gobierno de La Rioja con CSV: **8MG34ASFDVHGO6F**	Dirección de verificación: https://www.larioja.org/verificacion	05/06/2026 12:33:31

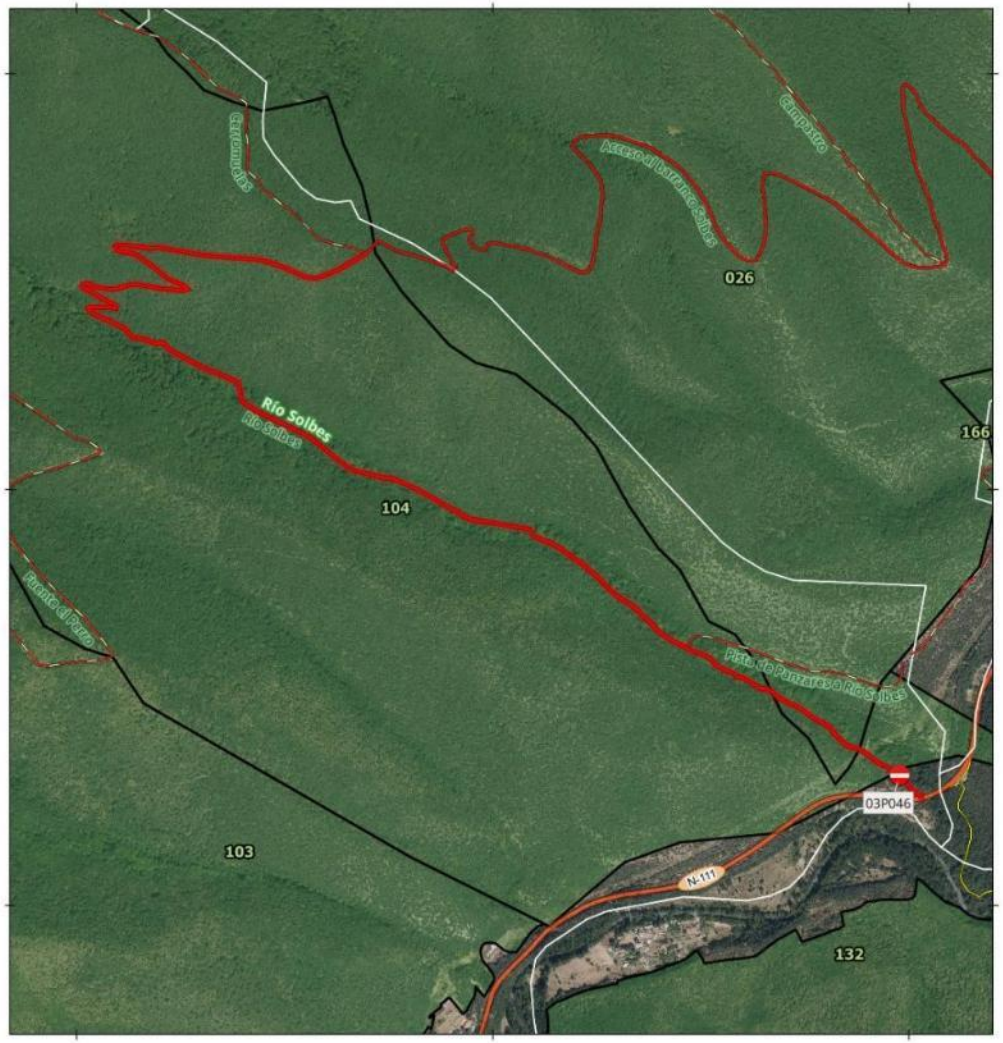

SEÑAL - PISTA TRAMO:
03P046

Denominacion: Río Solbes

MUP: 104 MONCALVILLO

ENTIDAD PROPIETARIA: Comunidad de Nestares y Torrecilla en Cameros

Localización: Nestares

SEÑAL DE INICIO	SEÑAL DE FIN
03P046	Sin señal
Coordenada XY	Coordenada XY
534978.07 4681312.97	

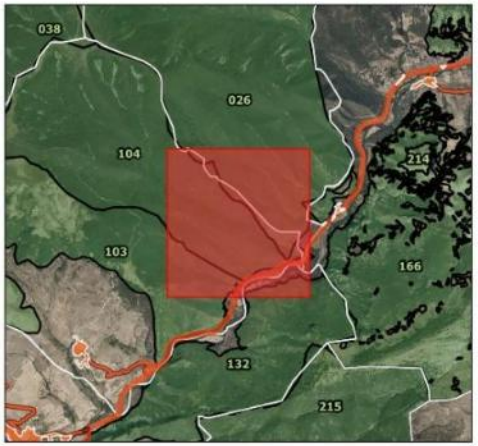

200 0 200 m

Escala Mapa Principal

EPSG: 25830 ETRS89 UTM ZONA 30N
Ortofoto PNOA 2023 (IDERioja)

DOCUMENTO FIRMADO ELECTRÓNICAMENTE en formato PDF/A 1.7 Firma PAdES. Custodiado en repositorio seguro del Gobierno de La Rioja.

Expediente	Tipo	Procedimiento	Nº Documento
00860-2026/071773	Resolución	Solicitudes y remisiones generales	2026/0559032

Cargo	Firmante / Observaciones	Fecha/hora
1 Director General	Ignacio Sáenz de Urturi Sánchez	05/06/2026 12:33:05
2 **SELLADO ELECTRÓNICAMENTE** por Gobierno de La Rioja con CSV: **8MG34ASFDVHGO6F** Dirección de verificación: https://www.larioja.org/verificacion		05/06/2026 12:33:31

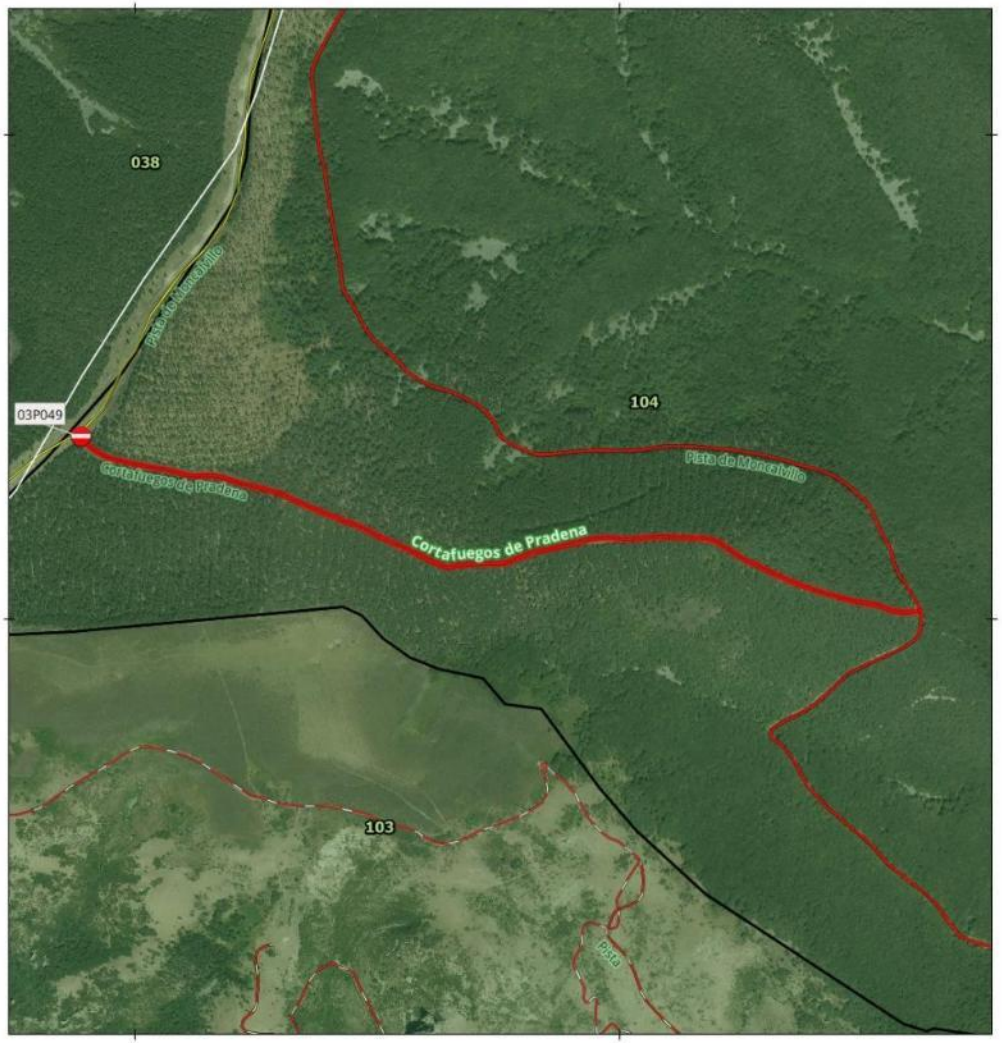

SEÑAL - PISTA TRAMO:
03P049

Denominacion: Cortafuegos de Pradena

MUP: 104 MONCALVILLO

ENTIDAD PROPIETARIA: Comunidad de Nestares y Torrecilla en Cameros

Localización: Nestares

SEÑAL DE INICIO	SEÑAL DE FIN
03P049	Sin señal
Coordenada XY	Coordenada XY
529888.76 4683376.84	

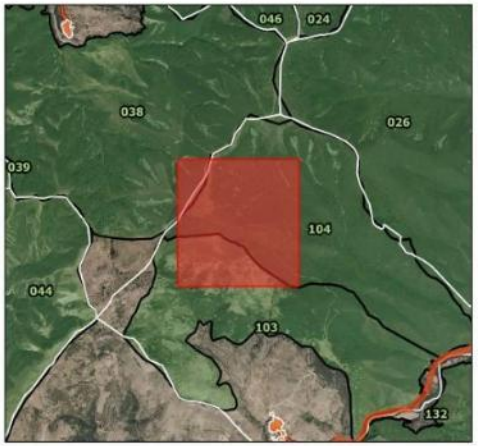

200 0 200 m

Escala Mapa Principal

EPSG: 25830 ETRS89 UTM ZONA 30N
Ortofoto PNOA 2023 (IDERioja)

DOCUMENTO FIRMADO ELECTRÓNICAMENTE en formato PDF/A 1.7 Firma PAdES. Custodiado en repositorio seguro del Gobierno de La Rioja.

Expediente	Tipo	Procedimiento	Nº Documento
00860-2026/071773	Resolución	Solicitudes y remisiones generales	2026/0559032

Cargo	Firmante / Observaciones	Fecha/hora
1 Director General	Ignacio Sáenz de Urturi Sánchez	05/06/2026 12:33:05
2 **SELLADO ELECTRÓNICAMENTE** por Gobierno de La Rioja con CSV: **8MG34ASFDVHGO6F** Dirección de verificación: https://www.larioja.org/verificacion		05/06/2026 12:33:31

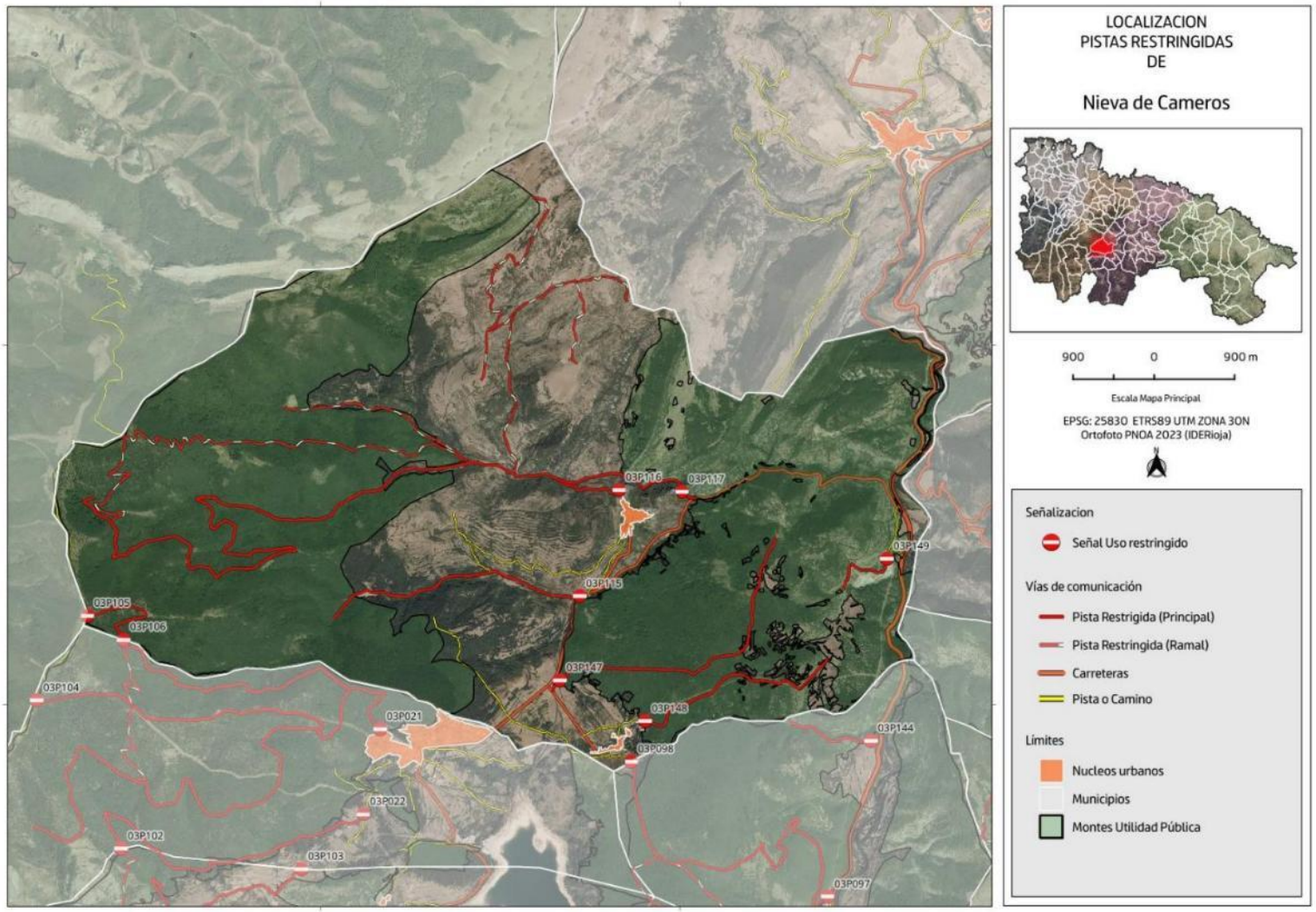

DOCUMENTO FIRMADO ELECTRÓNICAMENTE en formato PDF/A 1.7 Firma PAdES. Custodiado en repositorio seguro del Gobierno de La Rioja.

Expediente	Tipo	Procedimiento	Nº Documento
00860-2026/071773	Resolución	Solicitudes y remisiones generales	2026/0559032
Cargo		**Firmante / Observaciones**	**Fecha/hora**
1 Director General		Ignacio Sáenz de Urturi Sánchez	05/06/2026 12:33:05
2 **SELLADO ELECTRÓNICAMENTE**	por Gobierno de La Rioja con CSV: **8MG34ASFDVHGO6F**	Dirección de verificación: https://www.larioja.org/verificacion	05/06/2026 12:33:31

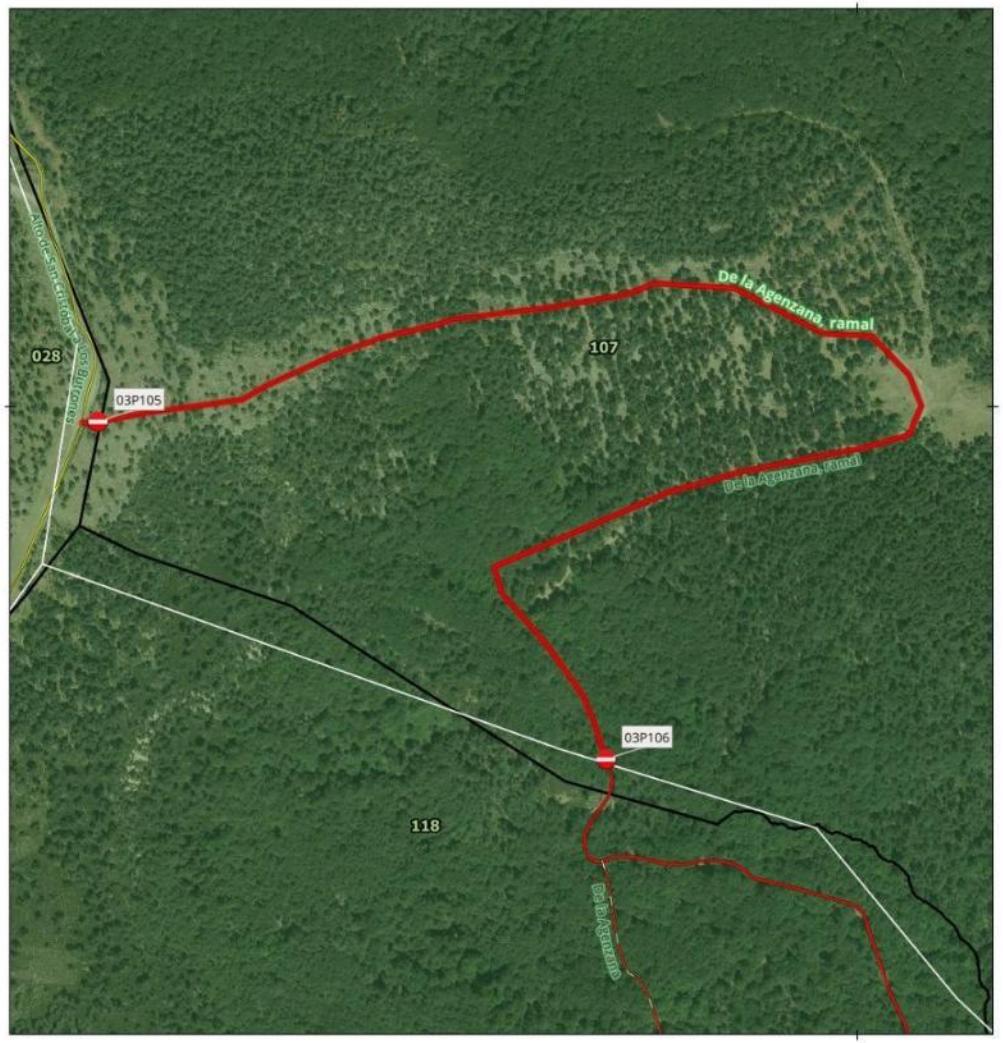

SEÑAL - PISTA TRAMO:
03P105

Denominacion: De la Agenzana, ramal

MUP: 107 MOHOSA Y AGREGADOS

ENTIDAD PROPIETARIA: Ayuntamiento de Nieva de Cameros

Localización: Nieva de Cameros

SEÑAL DE INICIO 03P105	SEÑAL DE FIN Sin señal
Coordenada XY 521401.53 4672987.94	Coordenada XY



70 0 70 m

Escala Mapa Principal

EPSG: 25830 ETRS89 UTM ZONA 30N
Ortofoto PNOA 2023 (IDERioja)

DOCUMENTO FIRMADO ELECTRÓNICAMENTE en formato PDF/A 1.7 Firma PAdES. Custodiado en repositorio seguro del Gobierno de La Rioja.

Expediente	Tipo	Procedimiento	Nº Documento
00860-2026/071773	Resolución	Solicitudes y remisiones generales	2026/0559032

Cargo	Firmante / Observaciones	Fecha/hora
1 Director General	Ignacio Sáenz de Urturi Sánchez	05/06/2026 12:33:05
2 **SELLADO ELECTRÓNICAMENTE** por Gobierno de La Rioja con CSV: **8MG34ASFDVHGO6F** Dirección de verificación: https://www.larioja.org/verificacion		05/06/2026 12:33:31



SEÑAL - PISTA TRAMO:
03P115

Denominacion: Camino de La Canal

MUP: 107 MOHOSA Y AGREGADOS

ENTIDAD PROPIETARIA: Ayuntamiento de Nieva de Cameros

Localización: Nieva de Cameros

SEÑAL DE INICIO 03P115	SEÑAL DE FIN Sin señal
Coordenada XY 526880.3 4673205.13	Coordenada XY

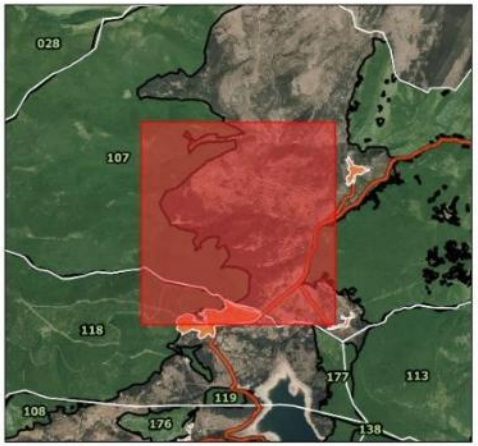

300 0 300 m

Escala Mapa Principal

EPSG: 25830 ETRS89 UTM ZONA 30N
Ortofoto PNOA 2023 (IDERioja)

DOCUMENTO FIRMADO ELECTRÓNICAMENTE en formato PDF/A 1.7 Firma PAdES. Custodiado en repositorio seguro del Gobierno de La Rioja.

Expediente	Tipo	Procedimiento	Nº Documento
00860-2026/071773	Resolución	Solicitudes y remisiones generales	2026/0559032

Cargo	Firmante / Observaciones	Fecha/hora
1 Director General	Ignacio Sáenz de Urturi Sánchez	05/06/2026 12:33:05
2 **SELLADO ELECTRÓNICAMENTE** por Gobierno de La Rioja con CSV: **8MG34ASFDVHGO6F** Dirección de verificación: https://www.larioja.org/verificacion		05/06/2026 12:33:31

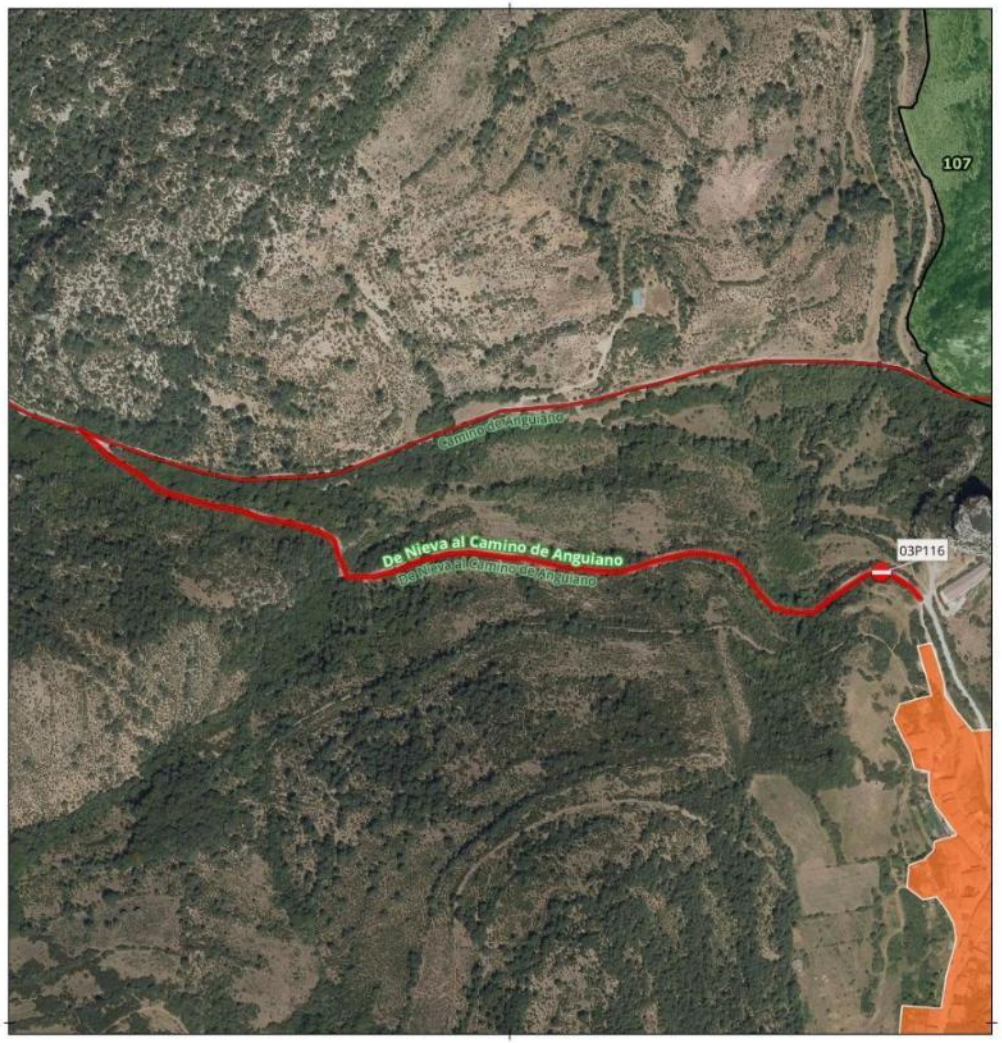

SEÑAL - PISTA TRAMO:
03P116

Denominacion: **De Nieva al Camino de Anguiano**

MUP: 107 MOHOSA Y AGREGADOS

ENTIDAD PROPIETARIA: Ayuntamiento de Nieva de Cameros

Localización: Nieva de Cameros

SEÑAL DE INICIO 03P116	SEÑAL DE FIN Sin señal
Coordenada XY 527321.27 4674389.11	Coordenada XY



80 0 80 m

Escala Mapa Principal

EPSG: 25830 ETRS89 UTM ZONA 30N
Ortofoto PNOA 2023 (IDERioja)

DOCUMENTO FIRMADO ELECTRÓNICAMENTE en formato PDF/A 1.7 Firma PAdES. Custodiado en repositorio seguro del Gobierno de La Rioja.

Expediente	Tipo	Procedimiento	Nº Documento
00860-2026/071773	Resolución	Solicitudes y remisiones generales	2026/0559032

Cargo	Firmante / Observaciones	Fecha/hora
1 Director General	Ignacio Sáenz de Urturi Sánchez	05/06/2026 12:33:05
2 **SELLADO ELECTRÓNICAMENTE** por Gobierno de La Rioja con CSV: **8MG34ASFDVHGO6F** Dirección de verificación: https://www.larioja.org/verificacion		05/06/2026 12:33:31

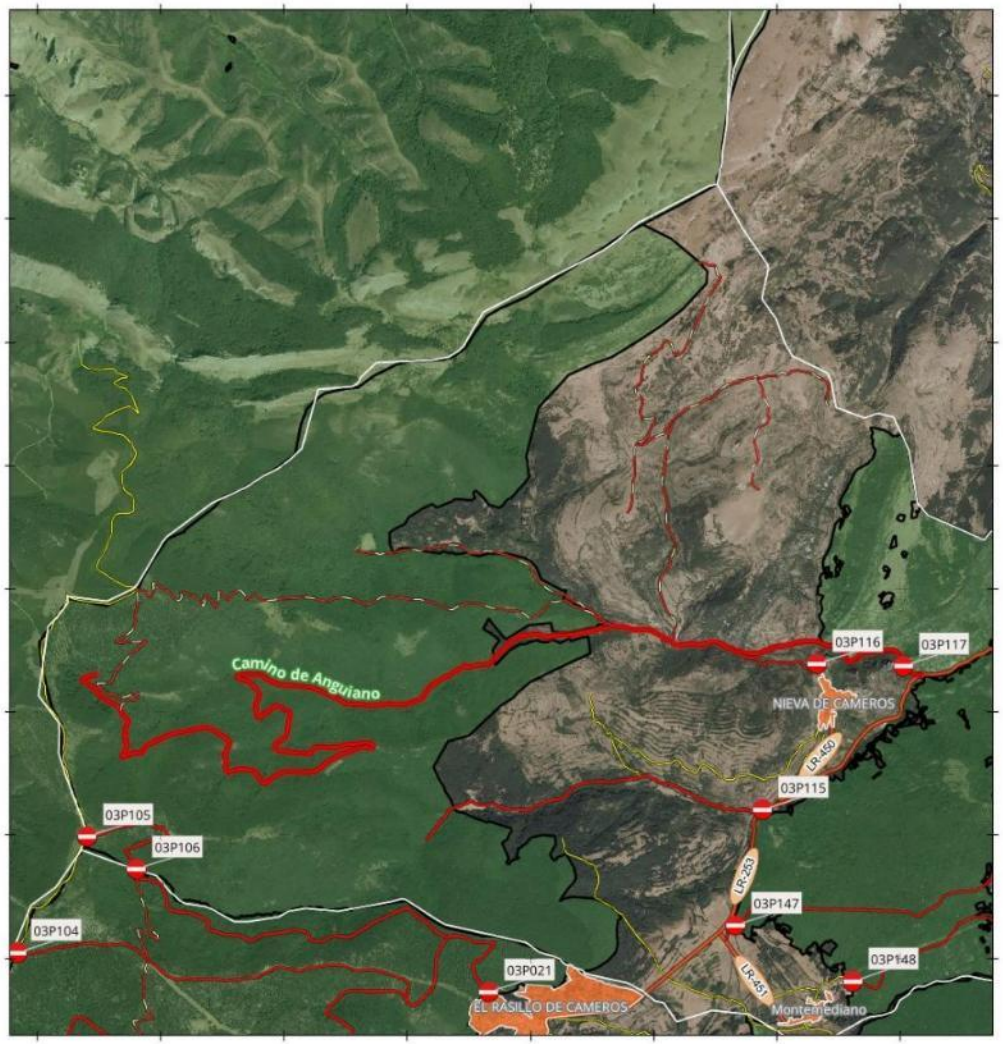

SEÑAL - PISTA TRAMO:
03P117

Denominacion: Camino de Anguiano

MUP: 107 MOHOSA Y AGREGADOS

ENTIDAD PROPIETARIA: Ayuntamiento de Nieva de Cameros

Localización: Nieva de Cameros

SEÑAL DE INICIO 03P117	SEÑAL DE FIN Sin señal
Coordenada XY 528022.15 4674368.89	Coordenada XY

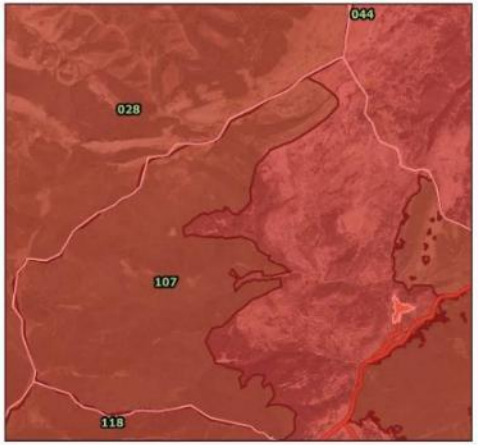

700 0 700 m

Escala Mapa Principal

EPSG: 25830 ETRS89 UTM ZONA 30N
Ortofoto PNOA 2023 (IDERioja)

DOCUMENTO FIRMADO ELECTRÓNICAMENTE en formato PDF/A 1.7 Firma PAdES. Custodiado en repositorio seguro del Gobierno de La Rioja.

Expediente	Tipo	Procedimiento	Nº Documento
00860-2026/071773	Resolución	Solicitudes y remisiones generales	2026/0559032
Cargo		**Firmante / Observaciones**	**Fecha/hora**
1 Director General		Ignacio Sáenz de Urturi Sánchez	05/06/2026 12:33:05
2 **SELLADO ELECTRÓNICAMENTE**	por Gobierno de La Rioja con CSV: **8MG34ASFDVHGO6F**	Dirección de verificación: https://www.larioja.org/verificacion	05/06/2026 12:33:31

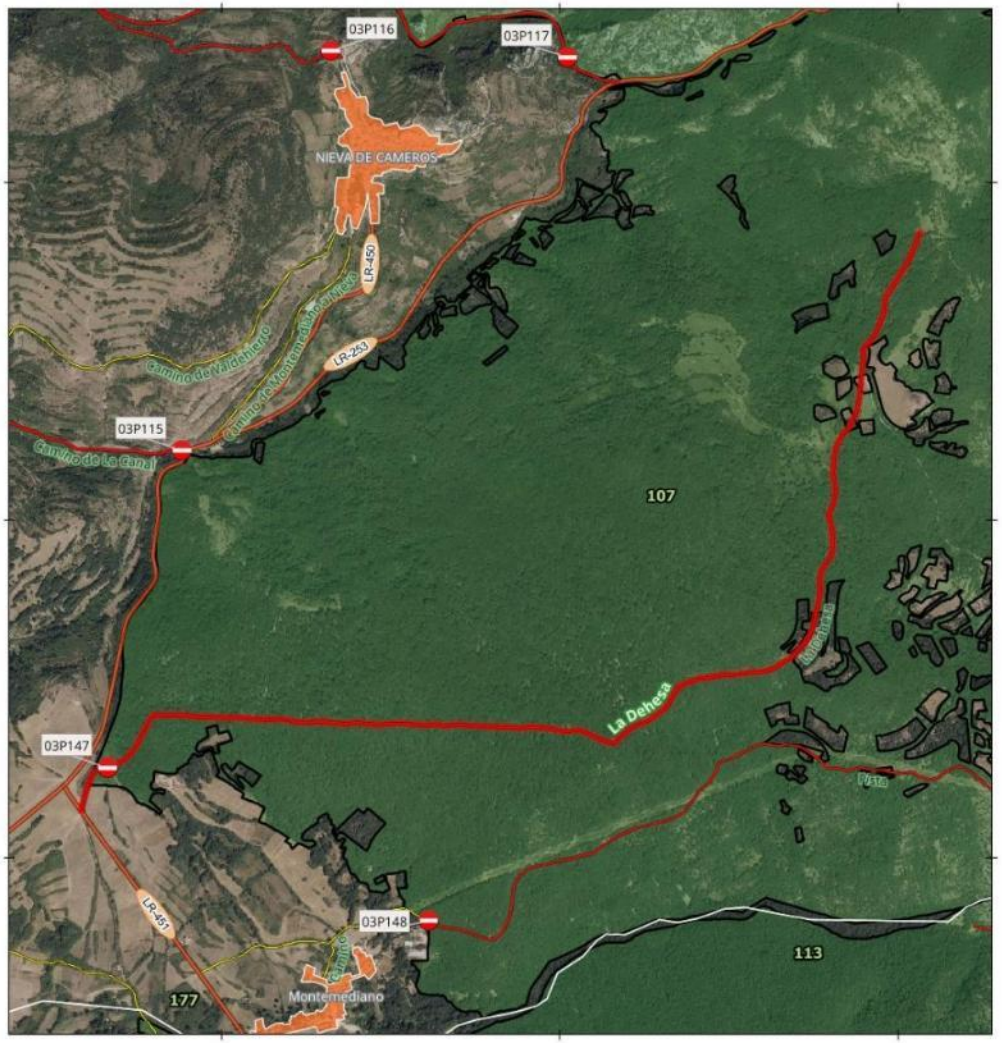

SEÑAL - PISTA TRAMO: 03P147

Denominacion: La Dehesa

MUP: 107 MOHOSA Y AGREGADOS

ENTIDAD PROPIETARIA: Ayuntamiento de Nieva de Cameros

Localización: Nieva de Cameros

SEÑAL DE INICIO 03P147	SEÑAL DE FIN Sin señal
Coordenada XY 526661.53 4672266.32	Coordenada XY

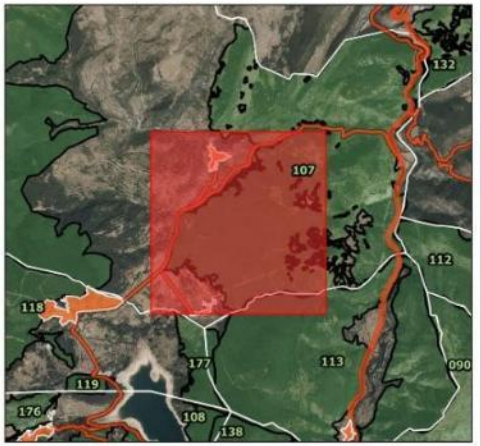

200 0 200 m

Escala Mapa Principal

EPSG: 25830 ETRS89 UTM ZONA 30N
Ortofoto PNOA 2023 (IDERioja)

DOCUMENTO FIRMADO ELECTRÓNICAMENTE en formato PDF/A 1.7 Firma PAdES. Custodiado en repositorio seguro del Gobierno de La Rioja.

Expediente	Tipo	Procedimiento	Nº Documento
00860-2026/071773	Resolución	Solicitudes y remisiones generales	2026/0559032

Cargo	Firmante / Observaciones	Fecha/hora
1 Director General	Ignacio Sáenz de Urturi Sánchez	05/06/2026 12:33:05
2 **SELLADO ELECTRÓNICAMENTE** por Gobierno de La Rioja con CSV: **8MG34ASFDVHGO6F** Dirección de verificación: https://www.larioja.org/verificacion		05/06/2026 12:33:31

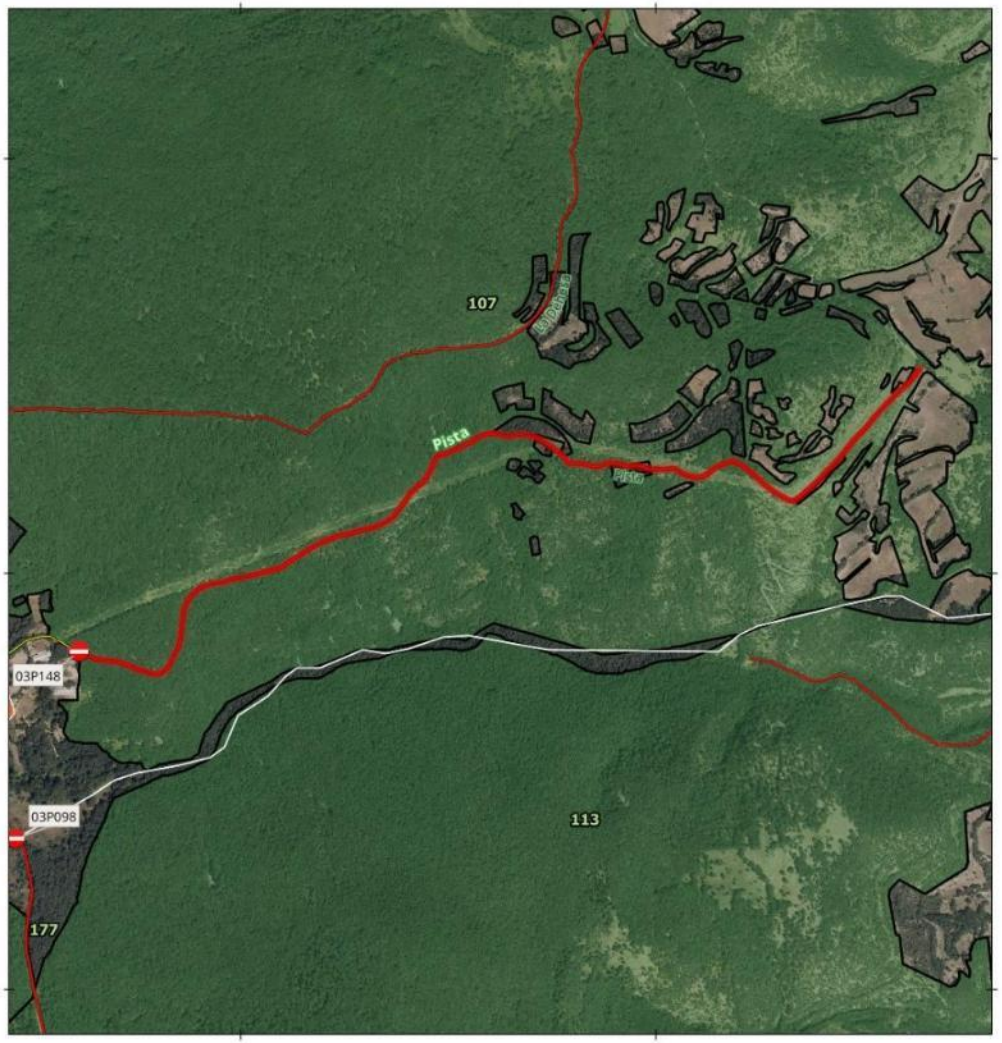

SEÑAL - PISTA TRAMO:
03P148

Denominacion: Pista

MUP: 107 MOHOSA Y AGREGADOS

ENTIDAD PROPIETARIA: Ayuntamiento de Nieva de Cameros

Localización: Nieva de Cameros

SEÑAL DE INICIO	SEÑAL DE FIN
03P148	Sin señal
Coordenada XY	Coordenada XY
527611.39 4671812.64	



200 0 200 m

Escala Mapa Principal

EPSG: 25830 ETRS89 UTM ZONA 30N
Ortofoto PNOA 2023 (IDERioja)

DOCUMENTO FIRMADO ELECTRÓNICAMENTE en formato PDF/A 1.7 Firma PAdES. Custodiado en repositorio seguro del Gobierno de La Rioja.

Expediente	Tipo	Procedimiento	Nº Documento
00860-2026/071773	Resolución	Solicitudes y remisiones generales	2026/0559032

Cargo	Firmante / Observaciones	Fecha/hora
1 Director General	Ignacio Sáenz de Urturi Sánchez	05/06/2026 12:33:05
2 **SELLADO ELECTRÓNICAMENTE** por Gobierno de La Rioja con CSV: **8MG34ASFDVHGO6F** Dirección de verificación: https://www.larioja.org/verificacion		05/06/2026 12:33:31

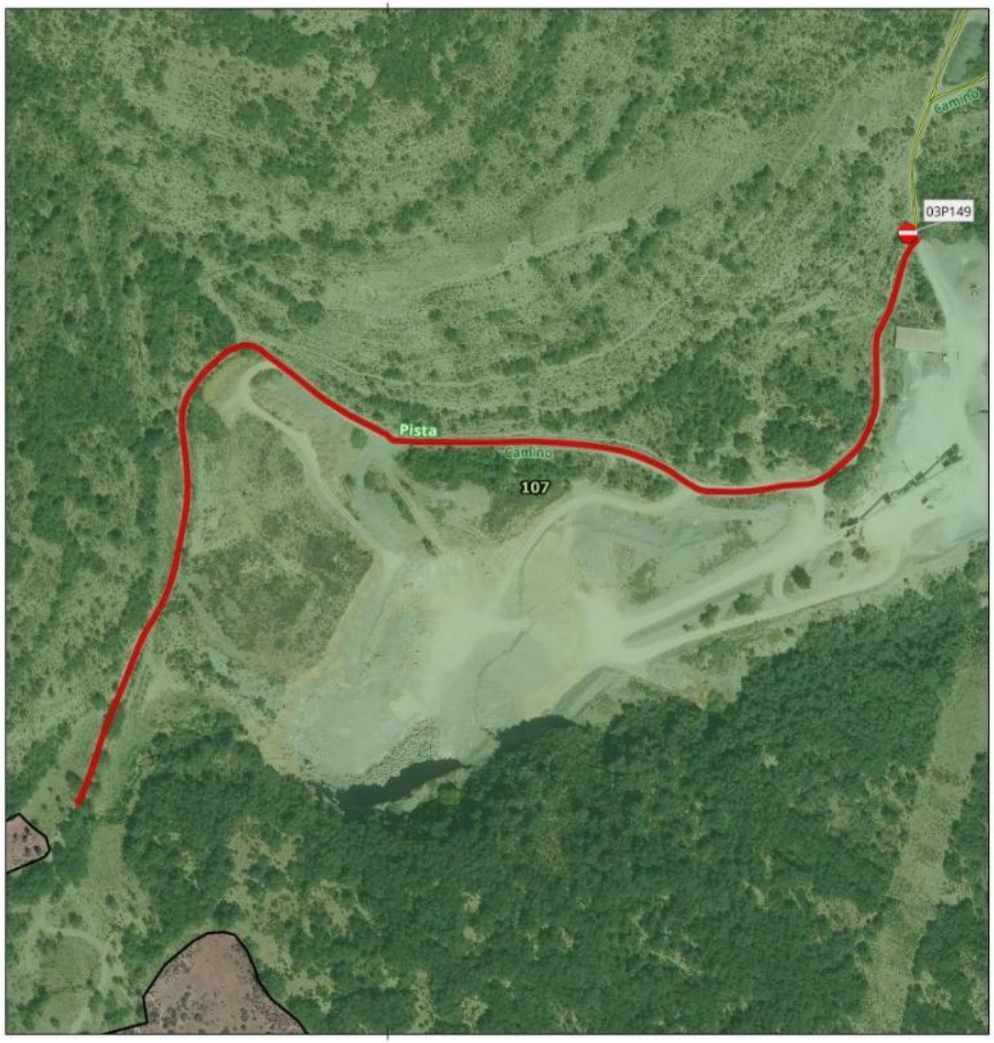

SEÑAL - PISTA TRAMO:
03P149

Denominacion: Pista

MUP: 107 MOHOSA Y AGREGADOS

ENTIDAD PROPIETARIA: Ayuntamiento de Nieva de Cameros

Localización: Nieva de Cameros

SEÑAL DE INICIO	SEÑAL DE FIN
03P149	Sin señal
Coordenada XY	Coordenada XY
530304.62 4673622.45	

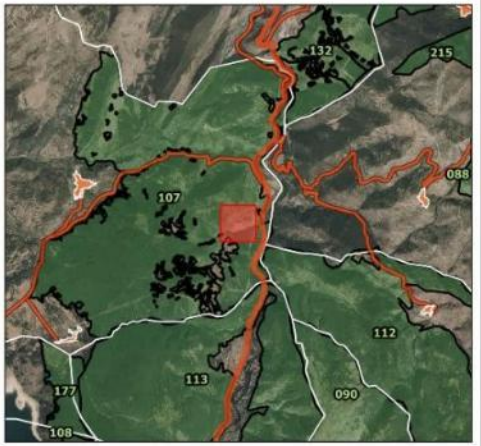

50 0 50 m

Escala Mapa Principal

EPSG: 25830 ETRS89 UTM ZONA 30N
Ortofoto PNOA 2023 (IDERioja)

DOCUMENTO FIRMADO ELECTRÓNICAMENTE en formato PDF/A 1.7 Firma PAdES. Custodiado en repositorio seguro del Gobierno de La Rioja.

Expediente	Tipo	Procedimiento	Nº Documento
00860-2026/071773	Resolución	Solicitudes y remisiones generales	2026/0559032

Cargo	Firmante / Observaciones	Fecha/hora
1 Director General	Ignacio Sáenz de Urturi Sánchez	05/06/2026 12:33:05
2 **SELLADO ELECTRÓNICAMENTE** por Gobierno de La Rioja con CSV: **8MG34ASFDVHGO6F** Dirección de verificación: https://www.larioja.org/verificacion		05/06/2026 12:33:31

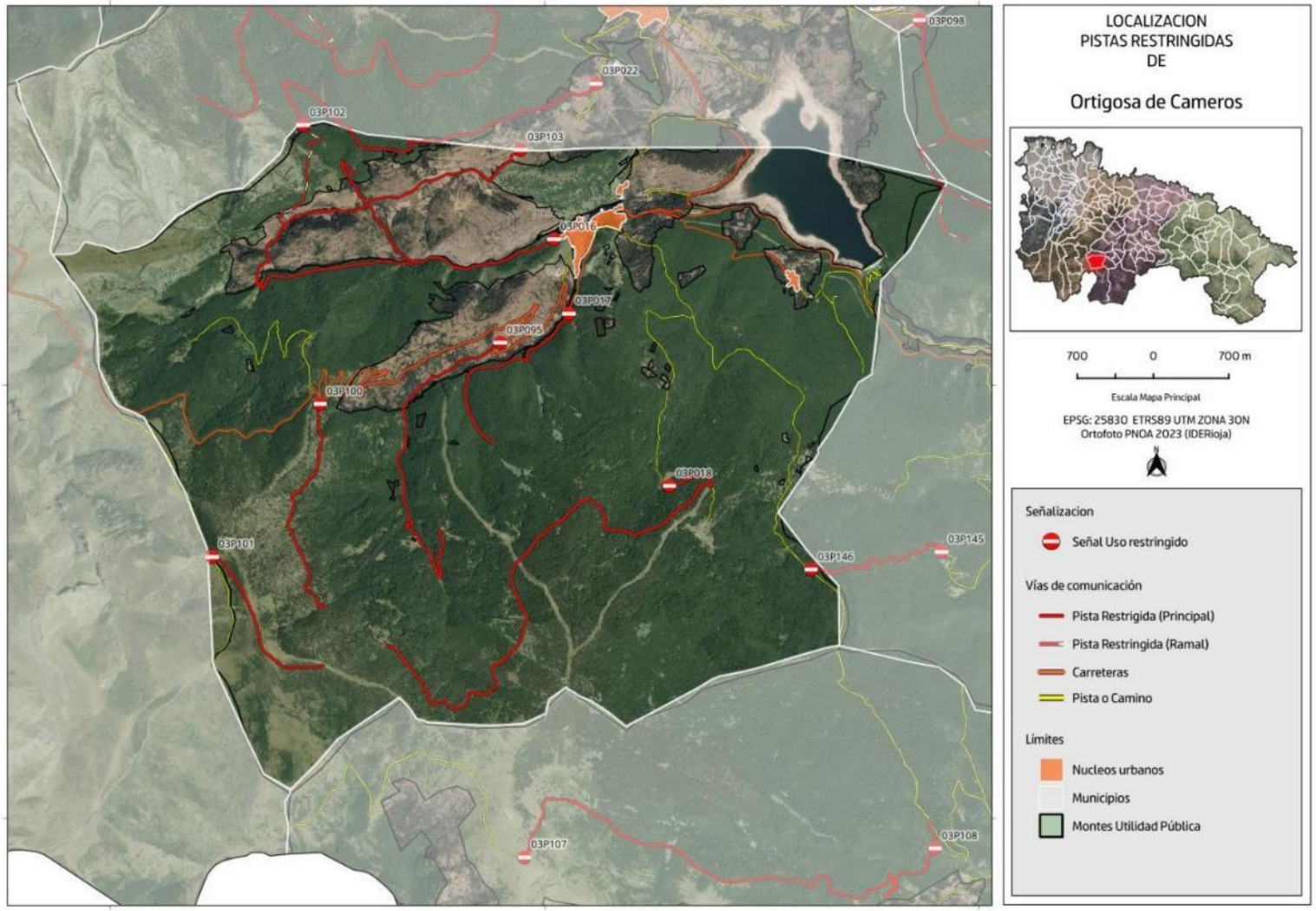

DOCUMENTO FIRMADO ELECTRÓNICAMENTE en formato PDF/A 1.7 Firma PAdES. Custodiado en repositorio seguro del Gobierno de La Rioja.

Expediente	Tipo	Procedimiento	Nº Documento
00860-2026/071773	Resolución	Solicitudes y remisiones generales	2026/0559032
Cargo		**Firmante / Observaciones**	**Fecha/hora**
1 Director General		Ignacio Sáenz de Urturi Sánchez	05/06/2026 12:33:05
2 **SELLADO ELECTRÓNICAMENTE**	por Gobierno de La Rioja con CSV: **8MG34ASFDVHGO6F**	Dirección de verificación: https://www.larioja.org/verificacion	05/06/2026 12:33:31

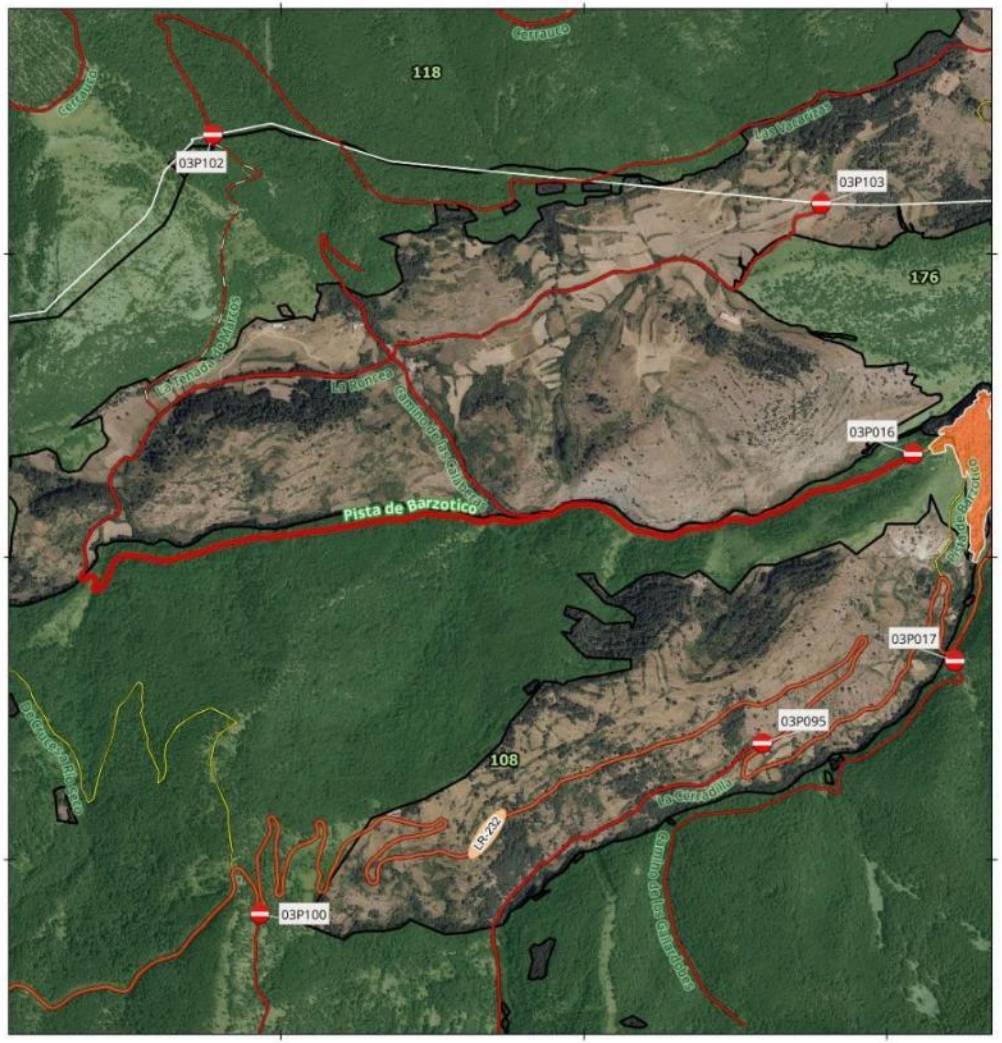

SEÑAL - PISTA TRAMO:
03P016

Denominacion: Pista de Barzotico

MUP: 108 DEHESA BOYAL Y AGREGADOS

ENTIDAD PROPIETARIA: Ayuntamiento de Ortigosa de Cameros

Localización: Ortigosa de Cameros

SEÑAL DE INICIO 03P016	SEÑAL DE FIN Sin señal
Coordenada XY 524086.28 4669339.99	Coordenada XY

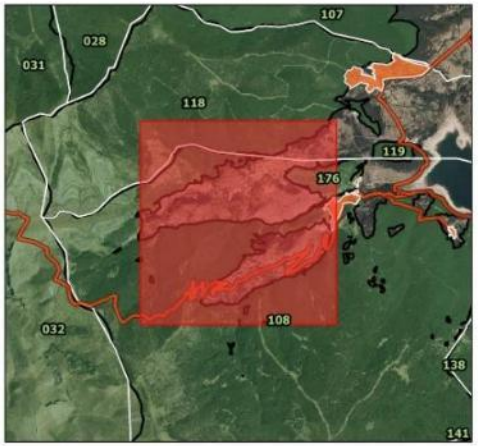

300 0 300 m

Escala Mapa Principal

EPSG: 25830 ETRS89 UTM ZONA 30N
Ortofoto PNOA 2023 (IDERioja)

DOCUMENTO FIRMADO ELECTRÓNICAMENTE en formato PDF/A 1.7 Firma PAdES. Custodiado en repositorio seguro del Gobierno de La Rioja.

Expediente	Tipo	Procedimiento	Nº Documento
00860-2026/071773	Resolución	Solicitudes y remisiones generales	2026/0559032
Cargo		**Firmante / Observaciones**	**Fecha/hora**
1 Director General		Ignacio Sáenz de Urturi Sánchez	05/06/2026 12:33:05
2 **SELLADO ELECTRÓNICAMENTE**	por Gobierno de La Rioja con CSV: **8MG34ASFDVHGO6F**	Dirección de verificación: https://www.larioja.org/verificacion	05/06/2026 12:33:31

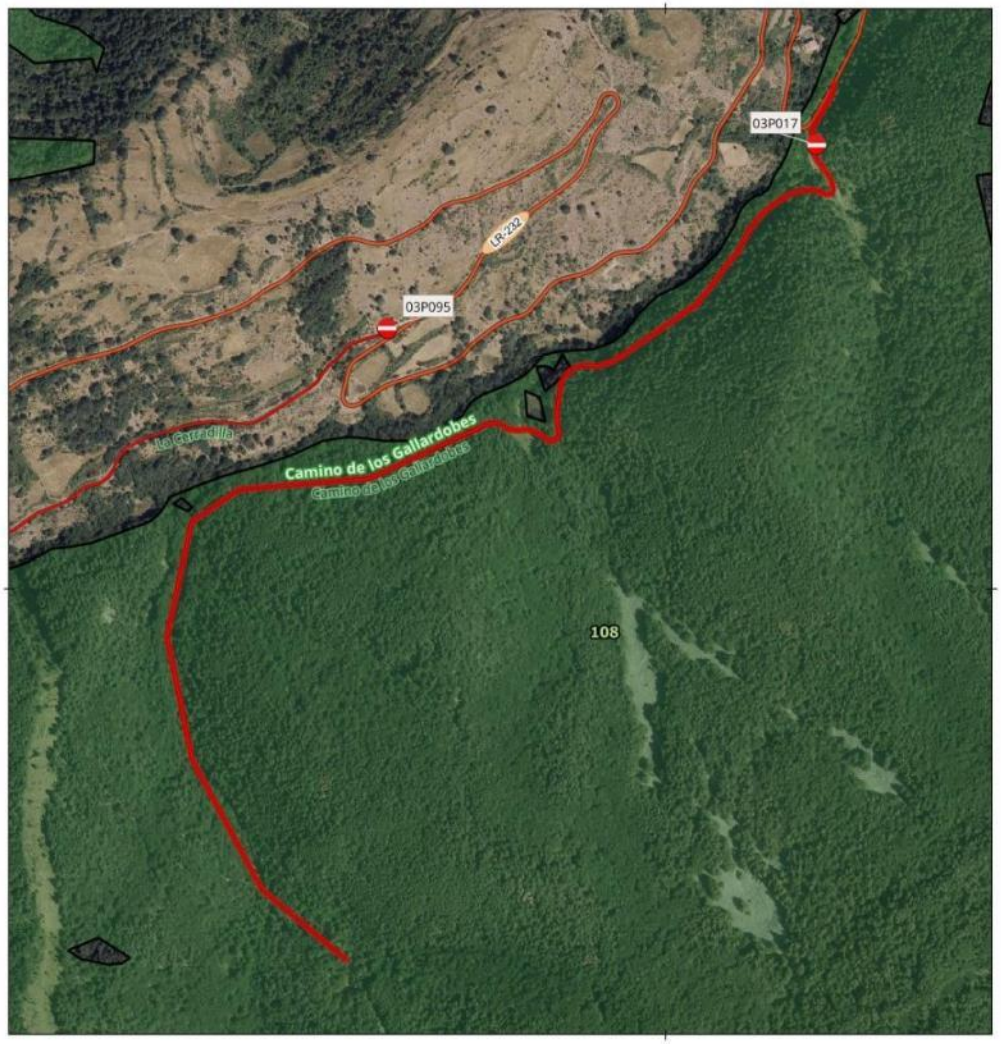

SEÑAL - PISTA TRAMO:
03P017

Denominacion: Camino de los Gallardobes

MUP: 108 DEHESA BOYAL Y AGREGADOS

ENTIDAD PROPIETARIA: Ayuntamiento de Ortigosa de Cameros

Localización: Ortigosa de Cameros

SEÑAL DE INICIO 03P017	SEÑAL DE FIN Sin señal
Coordenada XY 524223.53 4668656.67	Coordenada XY

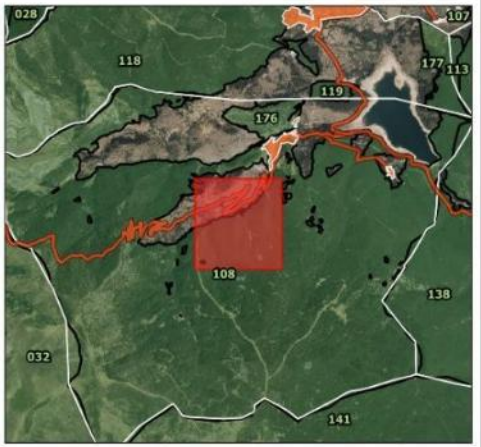

100 0 100 m

Escala Mapa Principal

EPSG: 25830 ETRS89 UTM ZONA 30N
Ortofoto PNOA 2023 (IDERioja)

DOCUMENTO FIRMADO ELECTRÓNICAMENTE en formato PDF/A 1.7 Firma PAdES. Custodiado en repositorio seguro del Gobierno de La Rioja.

Expediente	Tipo	Procedimiento	Nº Documento
00860-2026/071773	Resolución	Solicitudes y remisiones generales	2026/0559032
Cargo		**Firmante / Observaciones**	**Fecha/hora**
1 Director General		Ignacio Sáenz de Urturi Sánchez	05/06/2026 12:33:05
2 **SELLADO ELECTRÓNICAMENTE**	por Gobierno de La Rioja con CSV: **8MG34ASFDVHGO6F**	Dirección de verificación: https://www.larioja.org/verificacion	05/06/2026 12:33:31

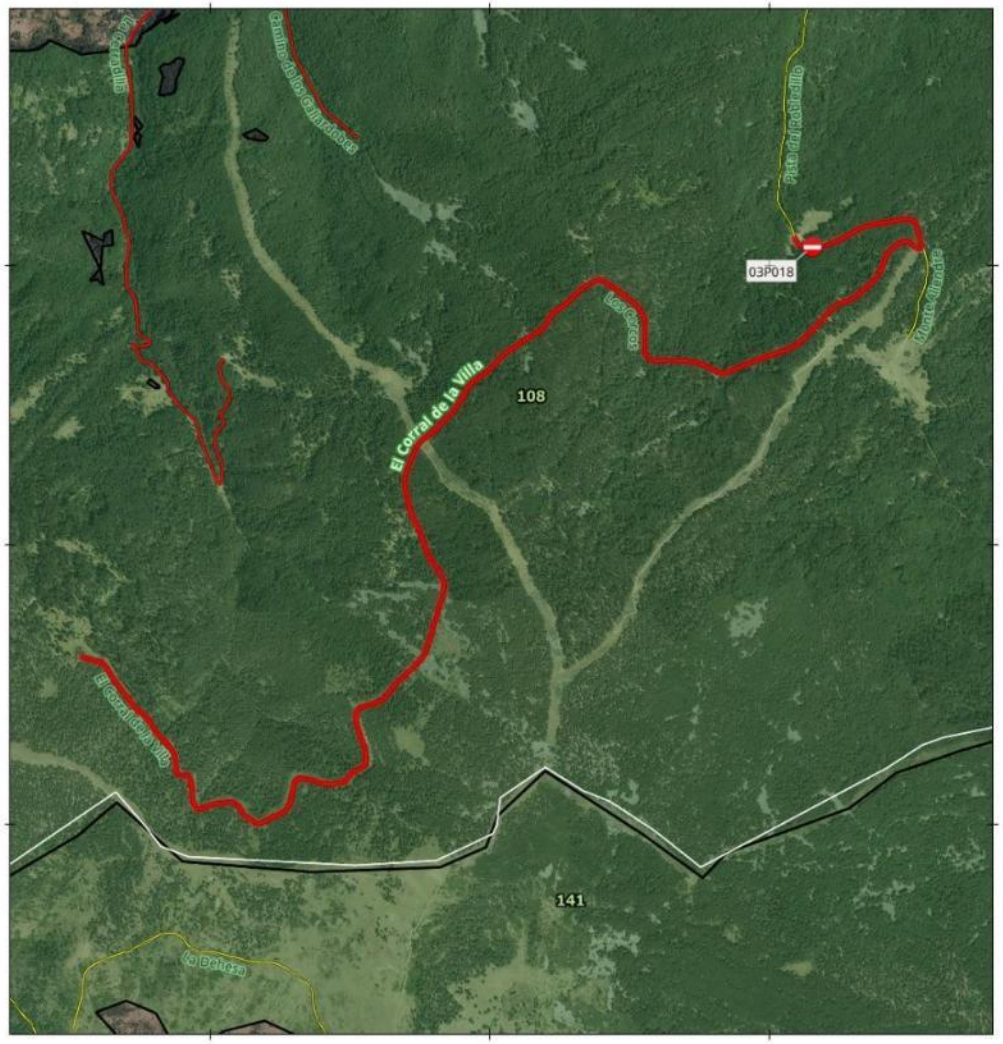

SEÑAL - PISTA TRAMO:
03P018

Denominacion: El Corral de la Villa

MUP: 108 DEHESA BOYAL Y AGREGADOS

ENTIDAD PROPIETARIA: Ayuntamiento de Ortigosa de Cameros

Localización: Ortigosa de Cameros

SEÑAL DE INICIO 03P018	SEÑAL DE FIN Sin señal
Coordenada XY 525151.63 4667063.99	Coordenada XY

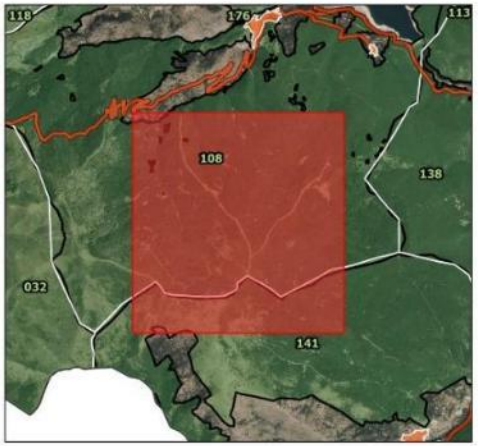

300 0 300 m

Escala Mapa Principal

EPSG: 25830 ETRS89 UTM ZONA 30N
Ortofoto PNOA 2023 (IDERioja)

DOCUMENTO FIRMADO ELECTRÓNICAMENTE en formato PDF/A 1.7 Firma PAdES. Custodiado en repositorio seguro del Gobierno de La Rioja.

Expediente	Tipo	Procedimiento	Nº Documento
00860-2026/071773	Resolución	Solicitudes y remisiones generales	2026/0559032

Cargo	Firmante / Observaciones	Fecha/hora
1 Director General	Ignacio Sáenz de Urturi Sánchez	05/06/2026 12:33:05
2 **SELLADO ELECTRÓNICAMENTE** por Gobierno de La Rioja con CSV: **8MG34ASFDVHGO6F** Dirección de verificación: https://www.larioja.org/verificacion		05/06/2026 12:33:31

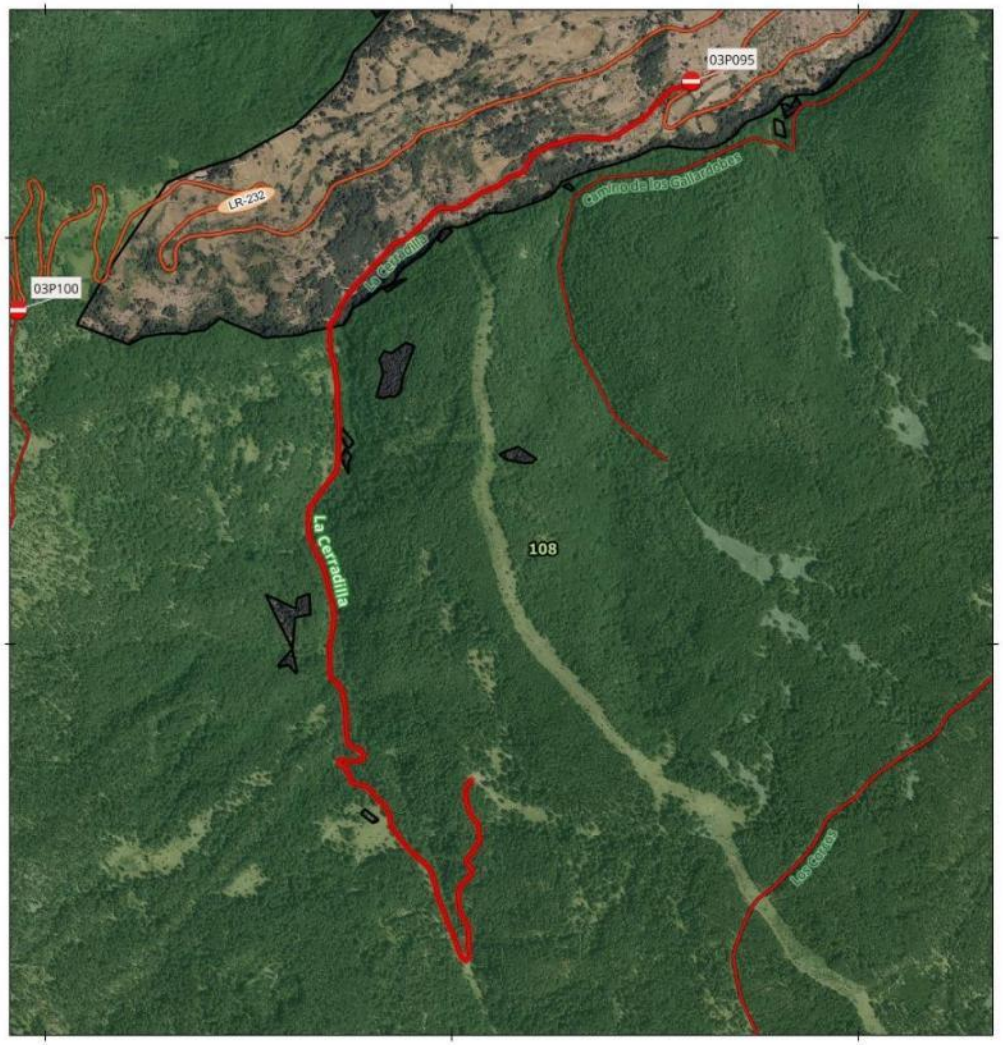

SEÑAL - PISTA TRAMO:
03P095

Denominacion: La Cerradilla

MUP: 108 DEHESA BOYAL Y AGREGADOS

ENTIDAD PROPIETARIA: Ayuntamiento de Ortigosa de Cameros

Localización: Ortigosa de Cameros

SEÑAL DE INICIO	SEÑAL DE FIN
03P095	Sin señal
Coordenada XY	Coordenada XY
523589.4 4668384.86	

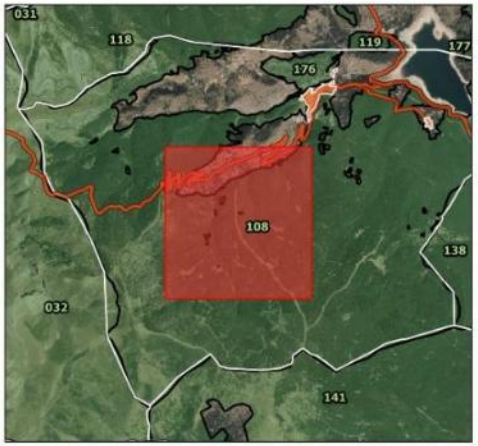

200 0 200 m

Escala Mapa Principal

EPSG: 25830 ETRS89 UTM ZONA 30N
Ortofoto PNOA 2023 (IDERioja)

DOCUMENTO FIRMADO ELECTRÓNICAMENTE en formato PDF/A 1.7 Firma PAdES. Custodiado en repositorio seguro del Gobierno de La Rioja.

Expediente	Tipo	Procedimiento	Nº Documento
00860-2026/071773	Resolución	Solicitudes y remisiones generales	2026/0559032

Cargo	Firmante / Observaciones	Fecha/hora
1 Director General	Ignacio Sáenz de Urturi Sánchez	05/06/2026 12:33:05
2 **SELLADO ELECTRÓNICAMENTE** por Gobierno de La Rioja con CSV: **8MG34ASFDVHGO6F** Dirección de verificación: https://www.larioja.org/verificacion		05/06/2026 12:33:31



SEÑAL - PISTA TRAMO:
03P100

Denominacion: Cruces a Río Perdido

MUP: 108 DEHESA BOYAL Y AGREGADOS

ENTIDAD PROPIETARIA: Ayuntamiento de Ortigosa de Cameros

Localización: Ortigosa de Cameros

SEÑAL DE INICIO 03P100	SEÑAL DE FIN Sin señal
Coordenada XY 521929.94 4667821.09	Coordenada XY

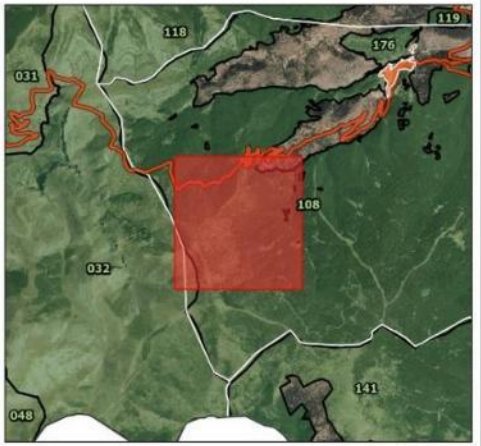

200 0 200 m

Escala Mapa Principal

EPSG: 25830 ETRS89 UTM ZONA 30N
Ortofoto PNOA 2023 (IDERioja)

DOCUMENTO FIRMADO ELECTRÓNICAMENTE en formato PDF/A 1.7 Firma PAdES. Custodiado en repositorio seguro del Gobierno de La Rioja.

Expediente	Tipo	Procedimiento	Nº Documento
00860-2026/071773	Resolución	Solicitudes y remisiones generales	2026/0559032

	Cargo	Firmante / Observaciones	Fecha/hora
1	Director General	Ignacio Sáenz de Urturi Sánchez	05/06/2026 12:33:05
2	**SELLADO ELECTRÓNICAMENTE** por Gobierno de La Rioja con CSV: **8MG34ASFDVHGO6F** Dirección de verificación: https://www.larioja.org/verificacion		05/06/2026 12:33:31

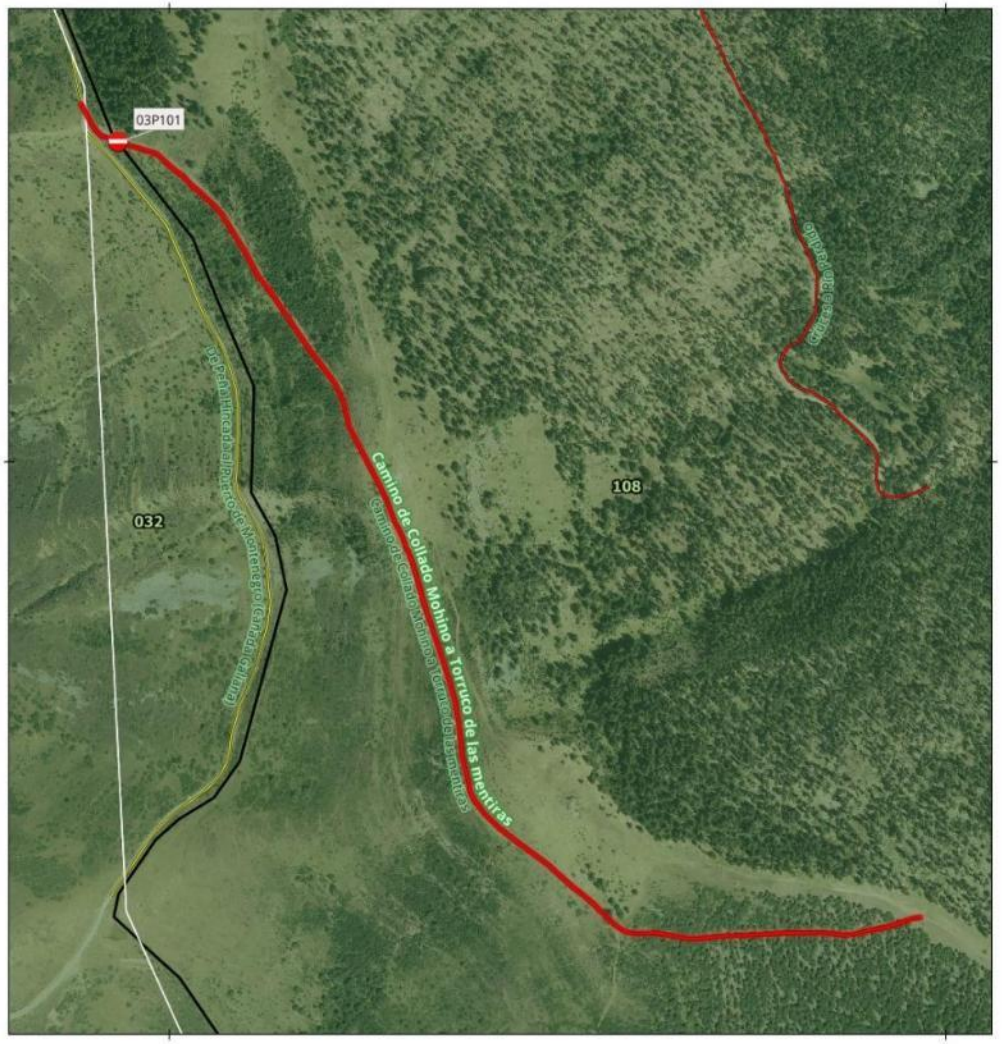

SEÑAL - PISTA TRAMO:
03P101

Denominacion: Camino de Collado Mohino a Torruco de la

MUP: 108 DEHESA BOYAL Y AGREGADOS

ENTIDAD PROPIETARIA: Ayuntamiento de Ortigosa de Cameros

Localización: Ortigosa de Cameros

SEÑAL DE INICIO 03P101	SEÑAL DE FIN Sin señal
Coordenada XY 520933.86 4666412.63	Coordenada XY

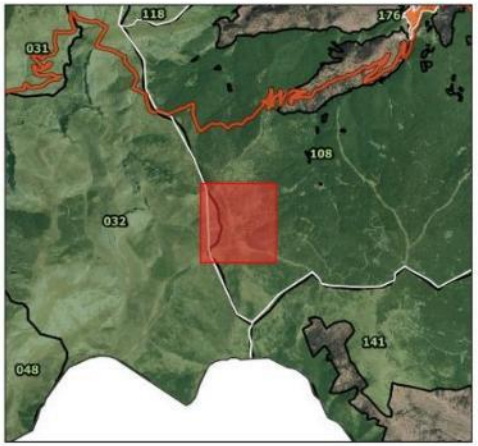

100 0 100 m

Escala Mapa Principal

EPSG: 25830 ETRS89 UTM ZONA 30N
Ortofoto PNOA 2023 (IDERioja)

DOCUMENTO FIRMADO ELECTRÓNICAMENTE en formato PDF/A 1.7 Firma PAdES. Custodiado en repositorio seguro del Gobierno de La Rioja.

Expediente	Tipo	Procedimiento	Nº Documento
00860-2026/071773	Resolución	Solicitudes y remisiones generales	2026/0559032
Cargo		**Firmante / Observaciones**	**Fecha/hora**
1 Director General		Ignacio Sáenz de Urturi Sánchez	05/06/2026 12:33:05
2 **SELLADO ELECTRÓNICAMENTE**	por Gobierno de La Rioja con CSV: **8MG34ASFDVHGO6F**	Dirección de verificación: https://www.larioja.org/verificacion	05/06/2026 12:33:31



SEÑAL - PISTA TRAMO:
03P103

Denominacion: La Roncea

MUP: 176 EL CHAPARRAL

ENTIDAD PROPIETARIA: Ayuntamiento de Ortigosa de Cameros

Localización: Ortigosa de Cameros

SEÑAL DE INICIO 03P103	SEÑAL DE FIN Sin señal
Coordenada XY 523782.36 4670165.87	Coordenada XY

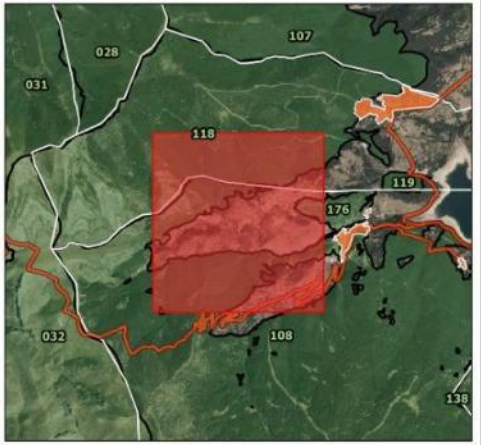

200 0 200 m

Escala Mapa Principal

EPSG: 25830 ETRS89 UTM ZONA 30N
Ortofoto PNOA 2023 (IDERioja)

DOCUMENTO FIRMADO ELECTRÓNICAMENTE en formato PDF/A 1.7 Firma PAdES. Custodiado en repositorio seguro del Gobierno de La Rioja.

Expediente	Tipo	Procedimiento	Nº Documento
00860-2026/071773	Resolución	Solicitudes y remisiones generales	2026/0559032
Cargo		**Firmante / Observaciones**	**Fecha/hora**
1 Director General		Ignacio Sáenz de Urturi Sánchez	05/06/2026 12:33:05
2 **SELLADO ELECTRÓNICAMENTE**	por Gobierno de La Rioja con CSV: **8MG34ASFDVHGO6F**	Dirección de verificación: https://www.larioja.org/verificacion	05/06/2026 12:33:31

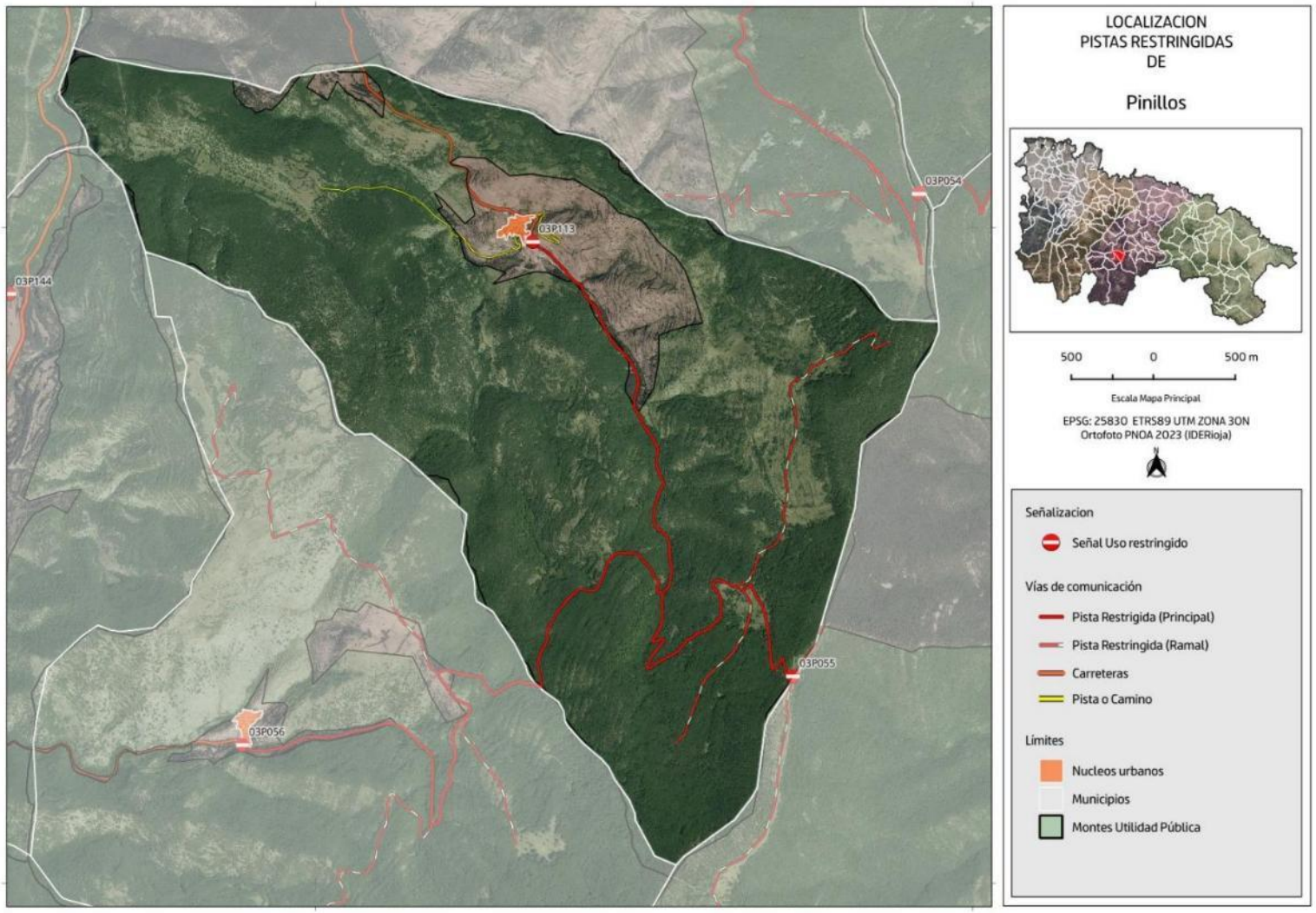

DOCUMENTO FIRMADO ELECTRÓNICAMENTE en formato PDF/A 1.7 Firma PAdES. Custodiado en repositorio seguro del Gobierno de La Rioja.

Expediente	Tipo	Procedimiento	Nº Documento
00860-2026/071773	Resolución	Solicitudes y remisiones generales	2026/0559032
Cargo		**Firmante / Observaciones**	**Fecha/hora**
1 Director General		Ignacio Sáenz de Urturi Sánchez	05/06/2026 12:33:05
2 **SELLADO ELECTRÓNICAMENTE**	por Gobierno de La Rioja con CSV: **8MG34ASFDVHGO6F**	Dirección de verificación: https://www.larioja.org/verificacion	05/06/2026 12:33:31

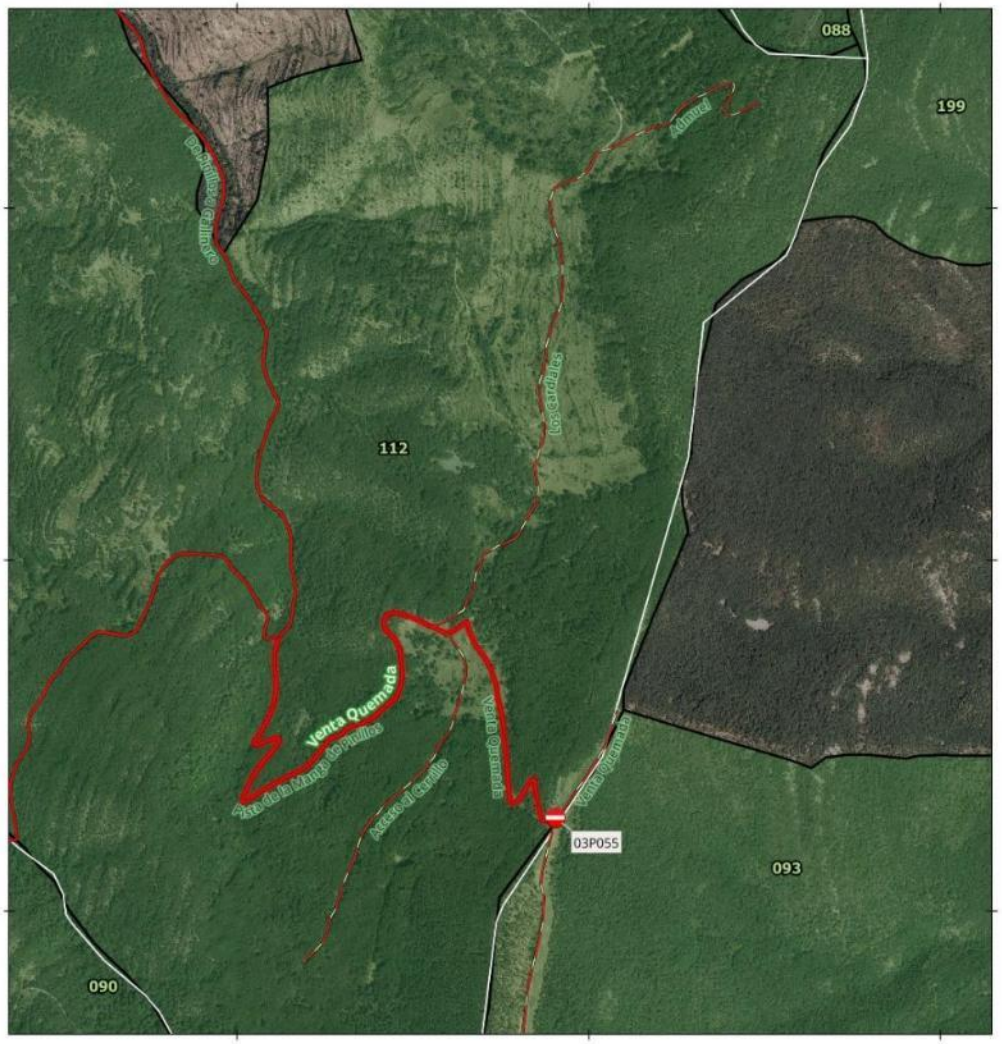

SEÑAL - PISTA TRAMO:
03P055

Denominacion: Venta Quemada

MUP: 112 TABLA HAYEDO

ENTIDAD PROPIETARIA: Ayuntamiento de Pinillos

Localización: Pinillos

SEÑAL DE INICIO	SEÑAL DE FIN
03P055	Sin señal
Coordenada XY	Coordenada XY
534904.99 4669265.11	

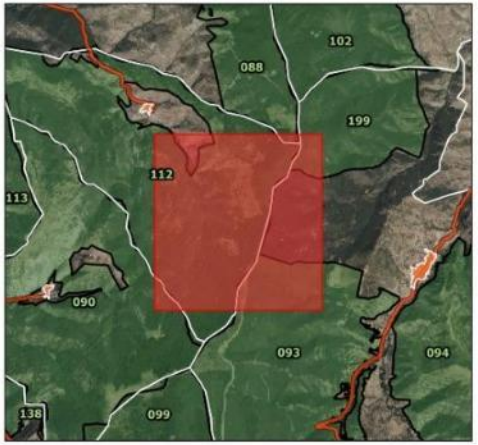

200 0 200 m

Escala Mapa Principal

EPSG: 25830 ETRS89 UTM ZONA 30N
Ortofoto PNOA 2023 (IDERioja)

DOCUMENTO FIRMADO ELECTRÓNICAMENTE en formato PDF/A 1.7 Firma PAdES. Custodiado en repositorio seguro del Gobierno de La Rioja.

Expediente	Tipo	Procedimiento	Nº Documento
00860-2026/071773	Resolución	Solicitudes y remisiones generales	2026/0559032
Cargo		**Firmante / Observaciones**	**Fecha/hora**
1 Director General		Ignacio Sáenz de Urturi Sánchez	05/06/2026 12:33:05
2 **SELLADO ELECTRÓNICAMENTE**	por Gobierno de La Rioja con CSV: **8MG34ASFDVHGO6F**	Dirección de verificación: https://www.larioja.org/verificacion	05/06/2026 12:33:31

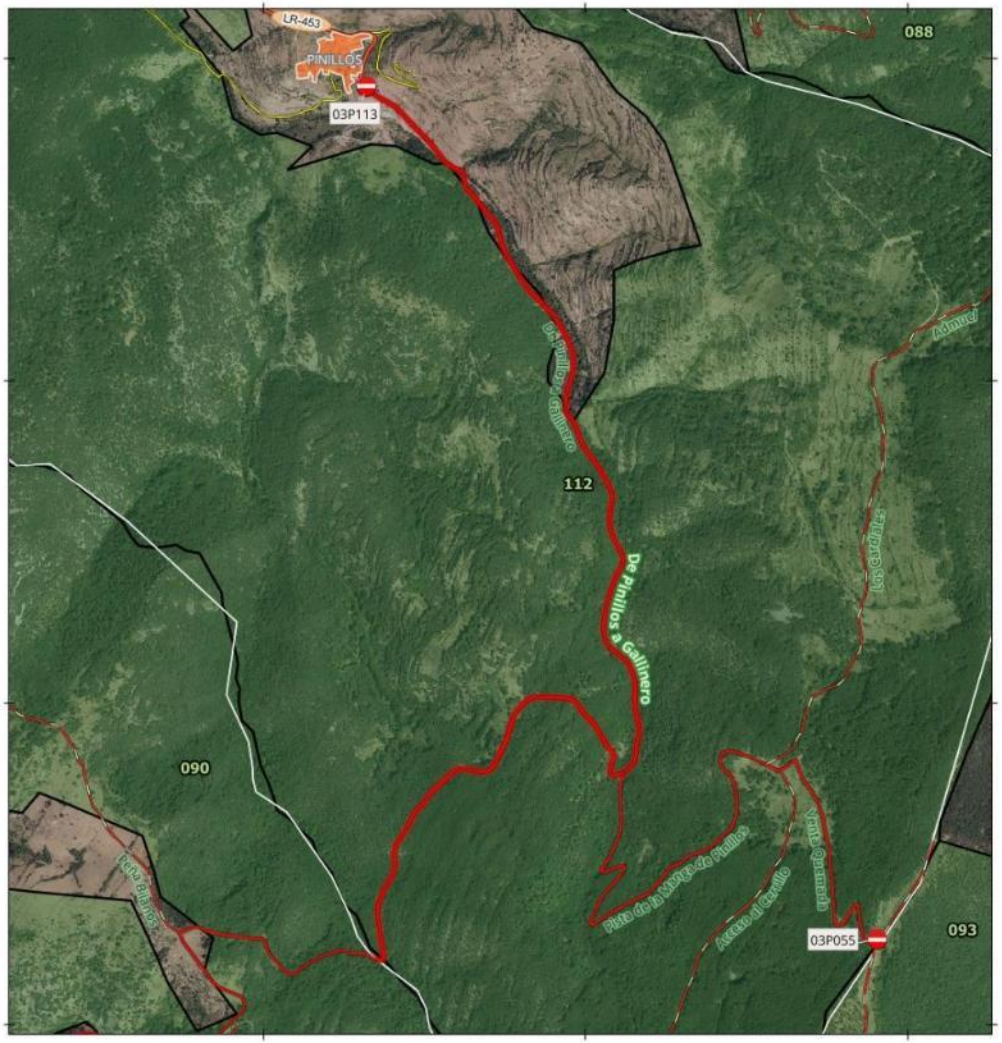

SEÑAL - PISTA TRAMO:
03P113

Denominacion: De Pinillos a Gallinero

MUP: 112 TABLA HAYEDO

ENTIDAD PROPIETARIA: Ayuntamiento de Pinillos

Localización: Pinillos

SEÑAL DE INICIO	SEÑAL DE FIN
03P113	Sin señal
Coordenada XY	Coordenada XY
533319.32 4671913.69	

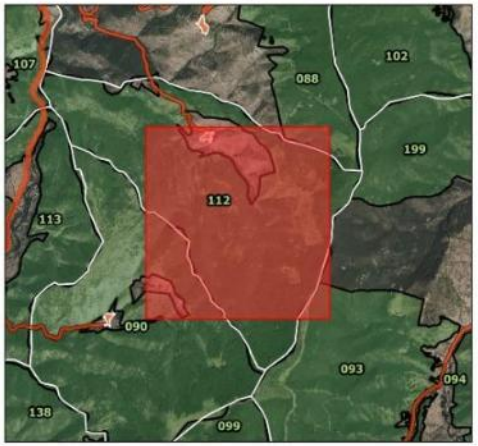

300 0 300 m

Escala Mapa Principal

EPSG: 25830 ETRS89 UTM ZONA 30N
Ortofoto PNOA 2023 (IDERioja)

DOCUMENTO FIRMADO ELECTRÓNICAMENTE en formato PDF/A 1.7 Firma PAdES. Custodiado en repositorio seguro del Gobierno de La Rioja.

Expediente	Tipo	Procedimiento	Nº Documento
00860-2026/071773	Resolución	Solicitudes y remisiones generales	2026/0559032

Cargo	Firmante / Observaciones	Fecha/hora
1 Director General	Ignacio Sáenz de Urturi Sánchez	05/06/2026 12:33:05
2 **SELLADO ELECTRÓNICAMENTE** por Gobierno de La Rioja con CSV: **8MG34ASFDVHGO6F** Dirección de verificación: https://www.larioja.org/verificacion		05/06/2026 12:33:31

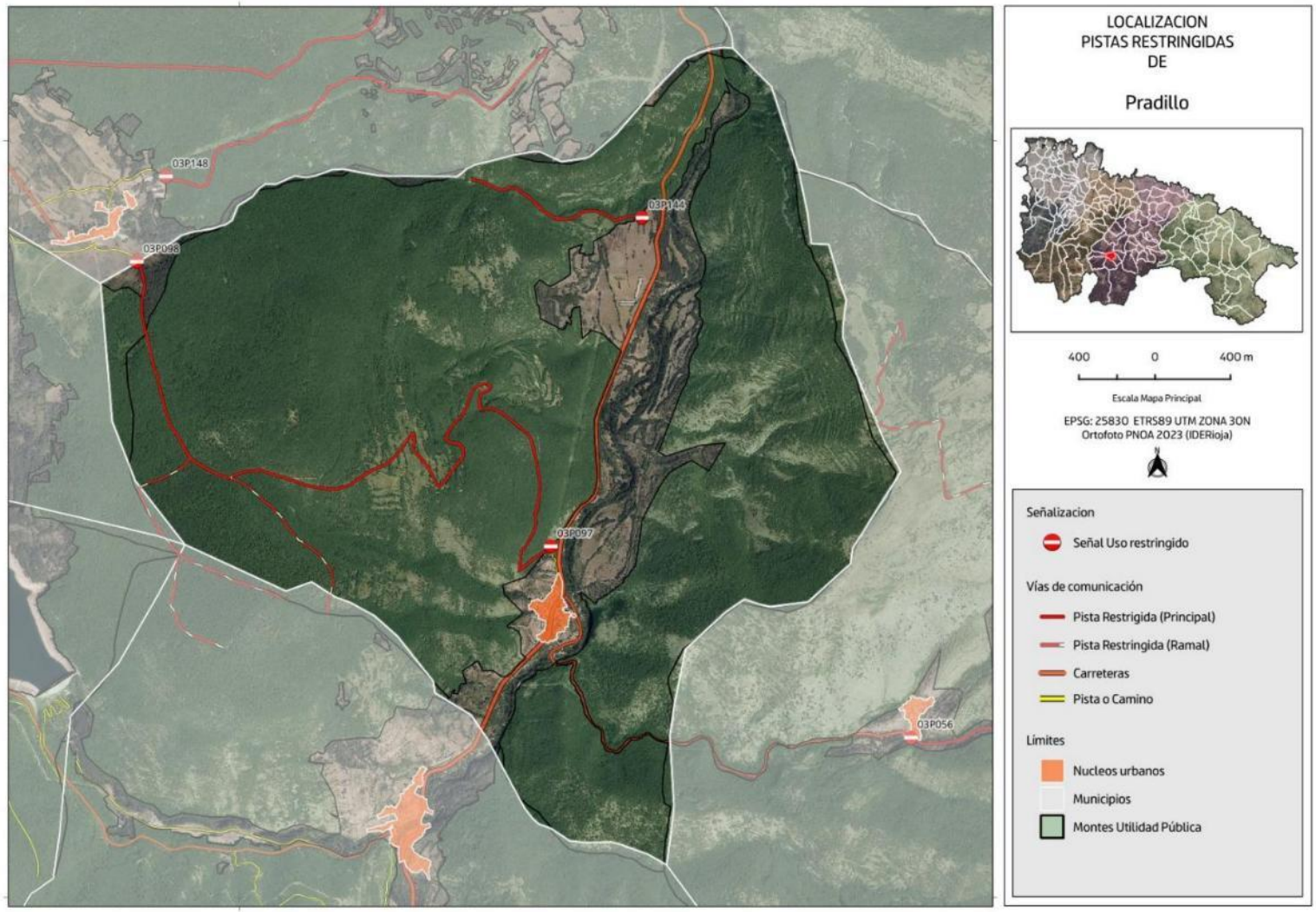

DOCUMENTO FIRMADO ELECTRÓNICAMENTE en formato PDF/A 1.7 Firma PAdES. Custodiado en repositorio seguro del Gobierno de La Rioja.

Expediente	Tipo	Procedimiento	Nº Documento
00860-2026/071773	Resolución	Solicitudes y remisiones generales	2026/0559032
Cargo		**Firmante / Observaciones**	**Fecha/hora**
1 Director General		Ignacio Sáenz de Urturi Sánchez	05/06/2026 12:33:05
2 **SELLADO ELECTRÓNICAMENTE**	por Gobierno de La Rioja con CSV: **8MG34ASFDVHGO6F**	Dirección de verificación: https://www.larioja.org/verificacion	05/06/2026 12:33:31

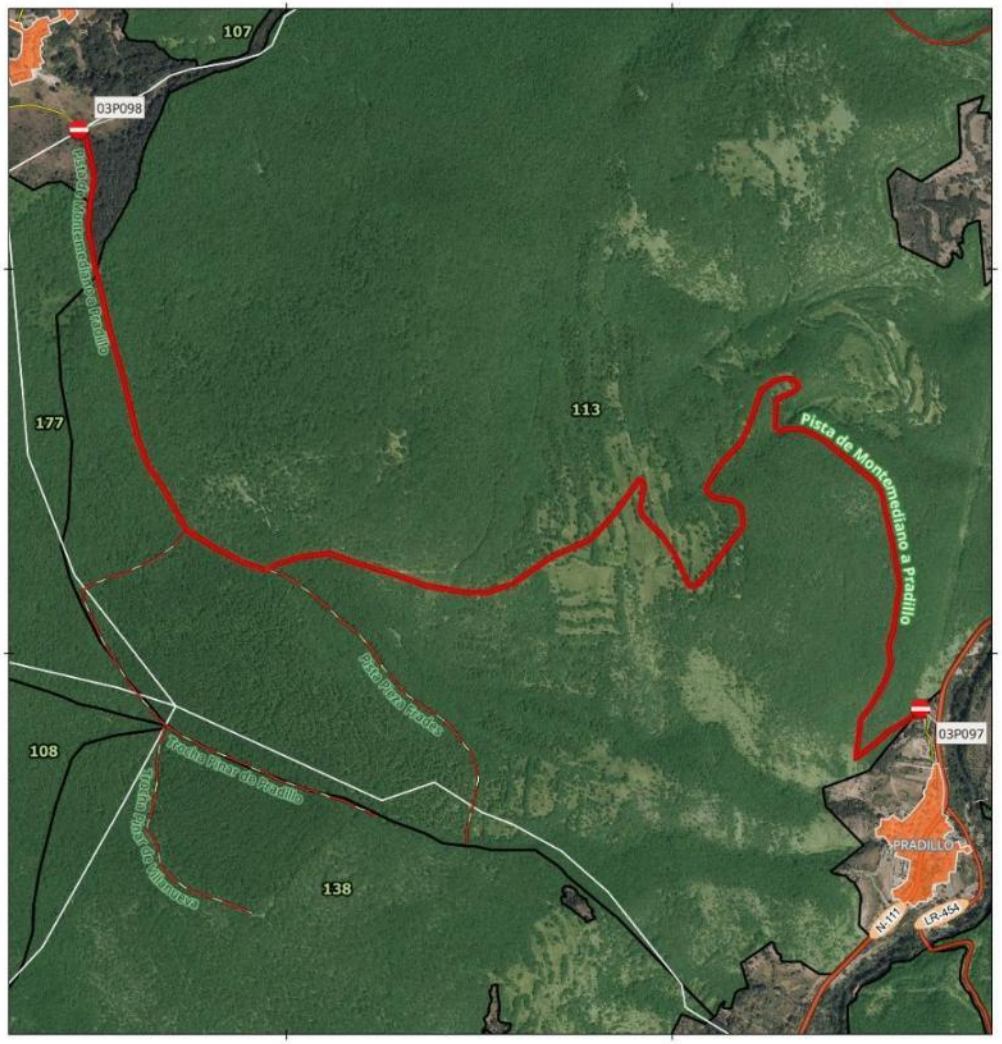

SEÑAL - PISTA TRAMO:
03P097-03P098

Denominacion: Pista de Montemediano a Pradillo

MUP: 113 BOCINO, PEÑAS MALAS, UMBRÍA Y LLANILLAS

ENTIDAD PROPIETARIA: Ayuntamiento de Pradillo

Localización: Pradillo

SEÑAL DE INICIO 03P097	SEÑAL DE FIN 03P098
Coordenada XY	Coordenada XY
529645.89 4669856.43	527458.02 4671361.83



200 0 200 m

Escala Mapa Principal

EPSG: 25830 ETRS89 UTM ZONA 30N
Ortofoto PNOA 2023 (IDERioja)

DOCUMENTO FIRMADO ELECTRÓNICAMENTE en formato PDF/A 1.7 Firma PAdES. Custodiado en repositorio seguro del Gobierno de La Rioja.

Expediente	Tipo	Procedimiento	Nº Documento
00860-2026/071773	Resolución	Solicitudes y remisiones generales	2026/0559032
Cargo		**Firmante / Observaciones**	**Fecha/hora**
1 Director General		Ignacio Sáenz de Urturi Sánchez	05/06/2026 12:33:05
2 **SELLADO ELECTRÓNICAMENTE**	por Gobierno de La Rioja con CSV: **8MG34ASFDVHGO6F**	Dirección de verificación: https://www.larioja.org/verificacion	05/06/2026 12:33:31



SEÑAL - PISTA TRAMO:
03P144

Denominacion: **Barranco de la Umbría**

MUP: 113 BOCINO, PEÑAS MALAS, UMBRÍA Y LLANILLAS

ENTIDAD PROPIETARIA: Ayuntamiento de Pradillo

Localización: Pradillo

SEÑAL DE INICIO 03P144	SEÑAL DE FIN Sin señal
Coordenada XY 530129.88 4671593.5	Coordenada XY



100 0 100 m

Escala Mapa Principal

EPSG: 25830 ETRS89 UTM ZONA 30N
Ortofoto PNOA 2023 (IDERioja)

DOCUMENTO FIRMADO ELECTRÓNICAMENTE en formato PDF/A 1.7 Firma PAdES. Custodiado en repositorio seguro del Gobierno de La Rioja.

Expediente	Tipo	Procedimiento	Nº Documento
00860-2026/071773	Resolución	Solicitudes y remisiones generales	2026/0559032
Cargo		**Firmante / Observaciones**	**Fecha/hora**
1 Director General		Ignacio Sáenz de Urturi Sánchez	05/06/2026 12:33:05
2 **SELLADO ELECTRÓNICAMENTE**	por Gobierno de La Rioja con CSV: **8MG34ASFDVHGO6F**	Dirección de verificación: https://www.larioja.org/verificacion	05/06/2026 12:33:31

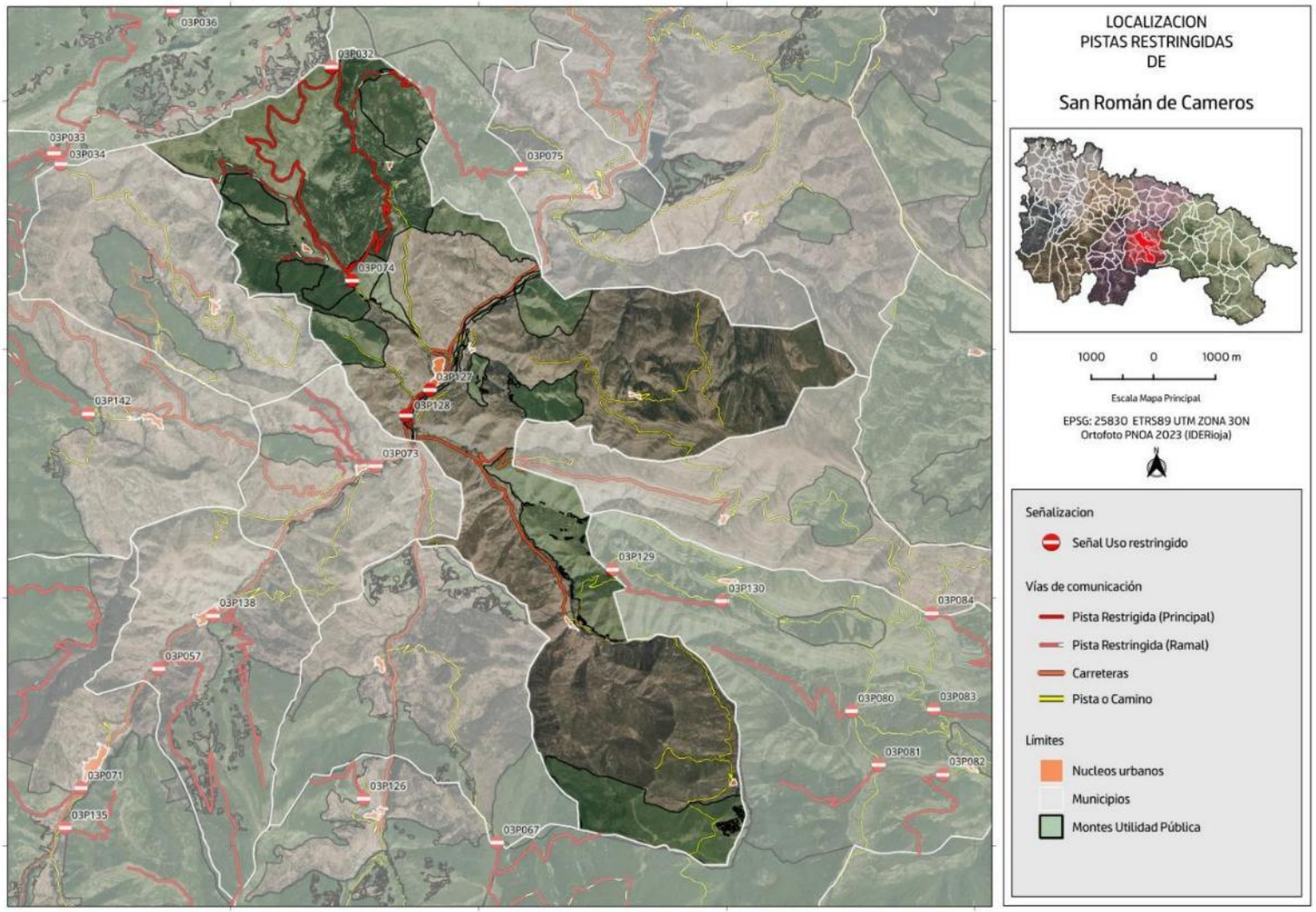

DOCUMENTO FIRMADO ELECTRÓNICAMENTE en formato PDF/A 1.7 Firma PAdES. Custodiado en repositorio seguro del Gobierno de La Rioja.

Expediente	Tipo	Procedimiento	Nº Documento
00860-2026/071773	Resolución	Solicitudes y remisiones generales	2026/0559032

Cargo	Firmante / Observaciones	Fecha/hora
1 Director General	Ignacio Sáenz de Urturi Sánchez	05/06/2026 12:33:05
2 **SELLADO ELECTRÓNICAMENTE** por Gobierno de La Rioja con CSV: **8MG34ASFDVHGO6F** Dirección de verificación: https://www.larioja.org/verificacion		05/06/2026 12:33:31



SEÑAL - PISTA TRAMO:
03P127-03P128

Denominacion: Camino Almacén - Molino del Corregidor

MUP: 120 DEHESAS Y SOLANA DE AGUAS NEVADAS

ENTIDAD PROPIETARIA: Ayuntamiento de San Román de Cameros

Localización: San Román de Cameros

SEÑAL DE INICIO 03P127	SEÑAL DE FIN 03P128
Coordenada XY	Coordenada XY
543218.08 4675345.93	542827.68 4674936.44



70 0 70 m

Escala Mapa Principal

EPSG: 25830 ETRS89 UTM ZONA 30N
Ortofoto PNOA 2023 (IDERioja)

DOCUMENTO FIRMADO ELECTRÓNICAMENTE en formato PDF/A 1.7 Firma PAdES. Custodiado en repositorio seguro del Gobierno de La Rioja.

Expediente	Tipo	Procedimiento	Nº Documento
00860-2026/071773	Resolución	Solicitudes y remisiones generales	2026/0559032
Cargo		**Firmante / Observaciones**	**Fecha/hora**
1 Director General		Ignacio Sáenz de Urturi Sánchez	05/06/2026 12:33:05
2 **SELLADO ELECTRÓNICAMENTE**	por Gobierno de La Rioja con CSV: **8MG34ASFDVHGO6F**	Dirección de verificación: https://www.larioja.org/verificacion	05/06/2026 12:33:31

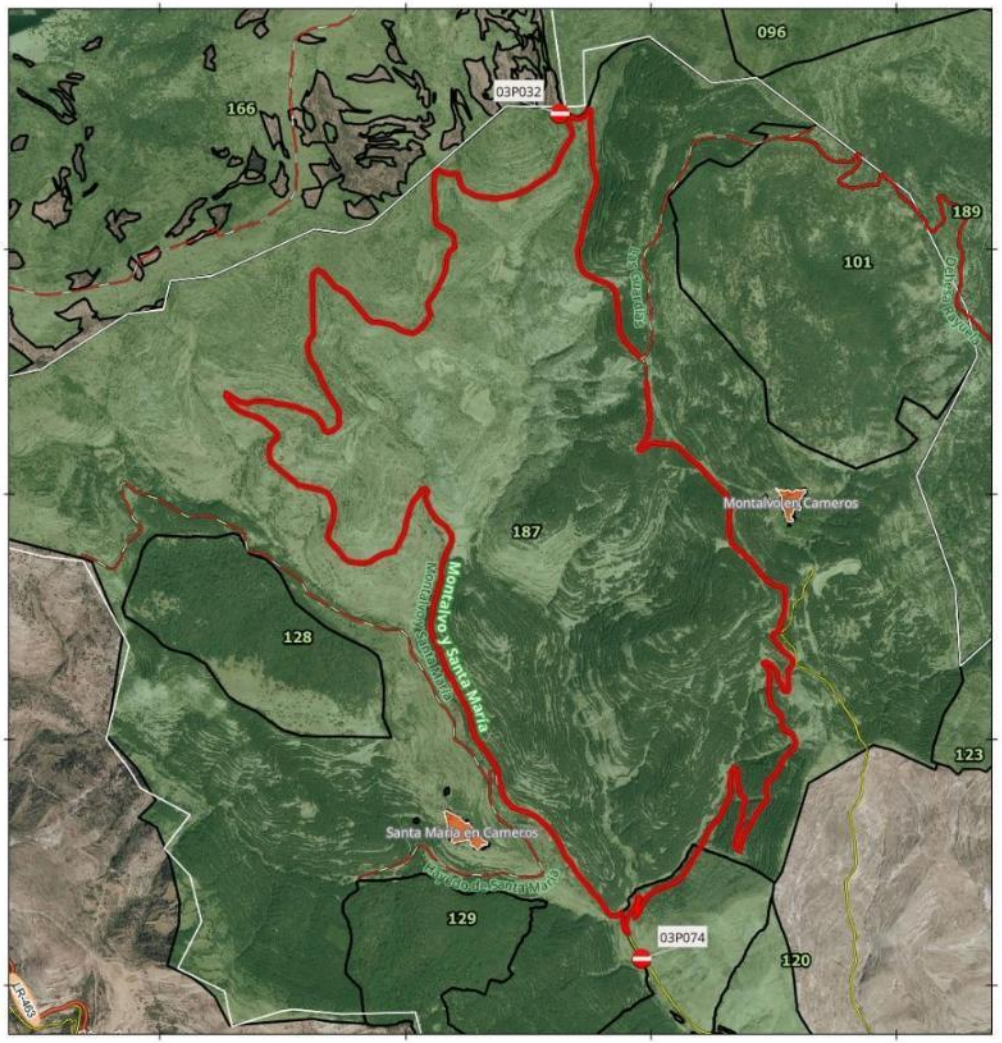

SEÑAL - PISTA TRAMO:
03P074-03P032

Denominacion: Montalvo y Santa María

MUP: 187 SANTA MARIA Y MONTALBO

ENTIDAD PROPIETARIA: CAR

Localización: San Román de Cameros

SEÑAL DE INICIO 03P074	SEÑAL DE FIN 03P032
Coordenada XY	Coordenada XY
541962.51 4677104.75	541628.52 4680553.9

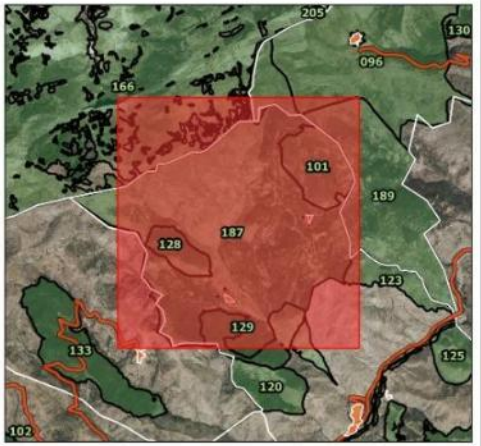

300 0 300 m

Escala Mapa Principal

EPSG: 25830 ETRS89 UTM ZONA 30N
Ortofoto PNOA 2023 (IDERioja)

DOCUMENTO FIRMADO ELECTRÓNICAMENTE en formato PDF/A 1.7 Firma PAdES. Custodiado en repositorio seguro del Gobierno de La Rioja.

Expediente	Tipo	Procedimiento	Nº Documento
00860-2026/071773	Resolución	Solicitudes y remisiones generales	2026/0559032
Cargo		**Firmante / Observaciones**	**Fecha/hora**
1 Director General		Ignacio Sáenz de Urturi Sánchez	05/06/2026 12:33:05
2 **SELLADO ELECTRÓNICAMENTE**	por Gobierno de La Rioja con CSV: **8MG34ASFDVHGO6F**	Dirección de verificación: https://www.larioja.org/verificacion	05/06/2026 12:33:31

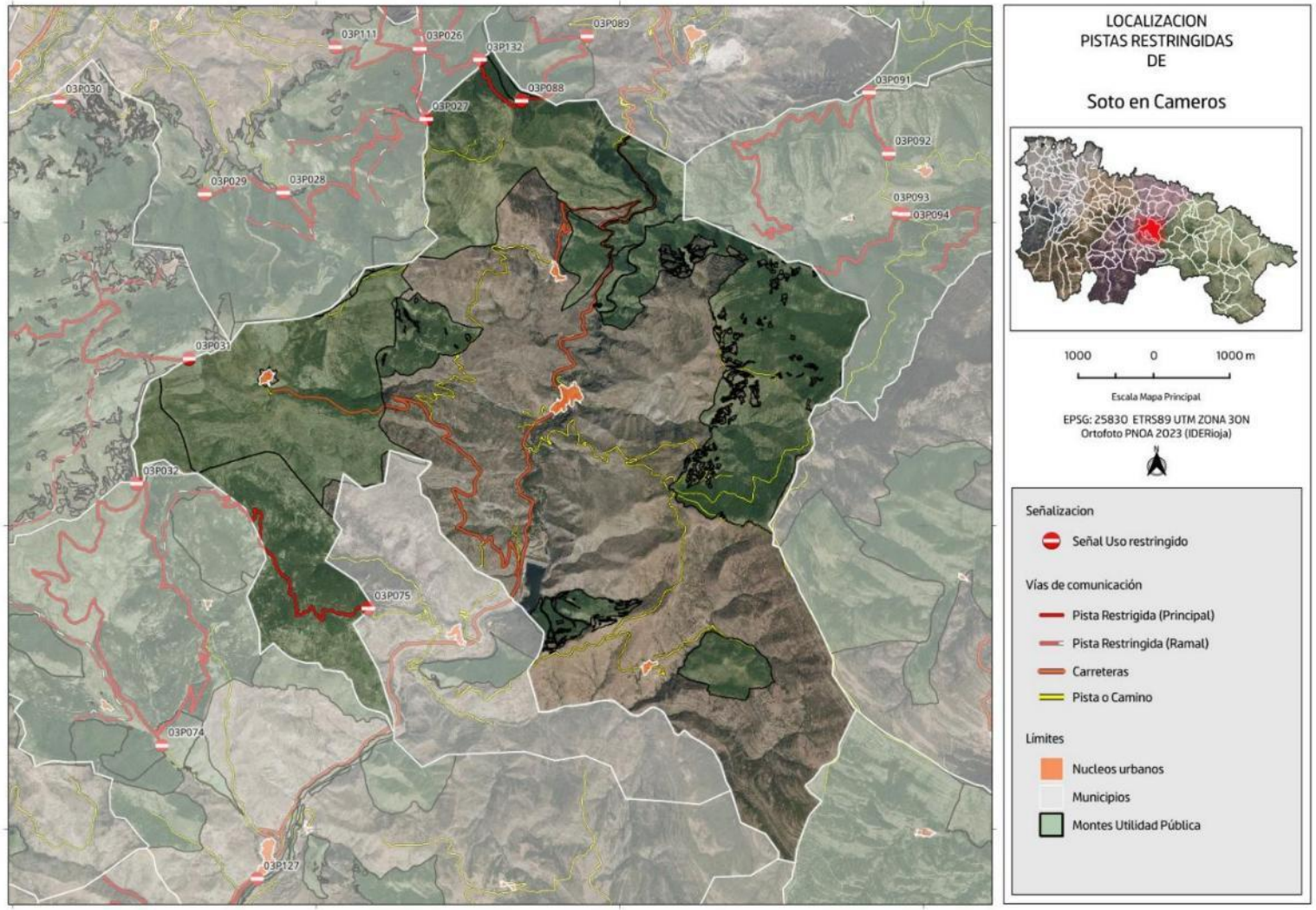

DOCUMENTO FIRMADO ELECTRÓNICAMENTE en formato PDF/A 1.7 Firma PAdES. Custodiado en repositorio seguro del Gobierno de La Rioja.

Expediente	Tipo	Procedimiento	Nº Documento
00860-2026/071773	Resolución	Solicitudes y remisiones generales	2026/0559032
Cargo		**Firmante / Observaciones**	**Fecha/hora**
1 Director General		Ignacio Sáenz de Urturi Sánchez	05/06/2026 12:33:05
2 **SELLADO ELECTRÓNICAMENTE**	por Gobierno de La Rioja con CSV: **8MG34ASFDVHGO6F**	Dirección de verificación: https://www.larioja.org/verificacion	05/06/2026 12:33:31

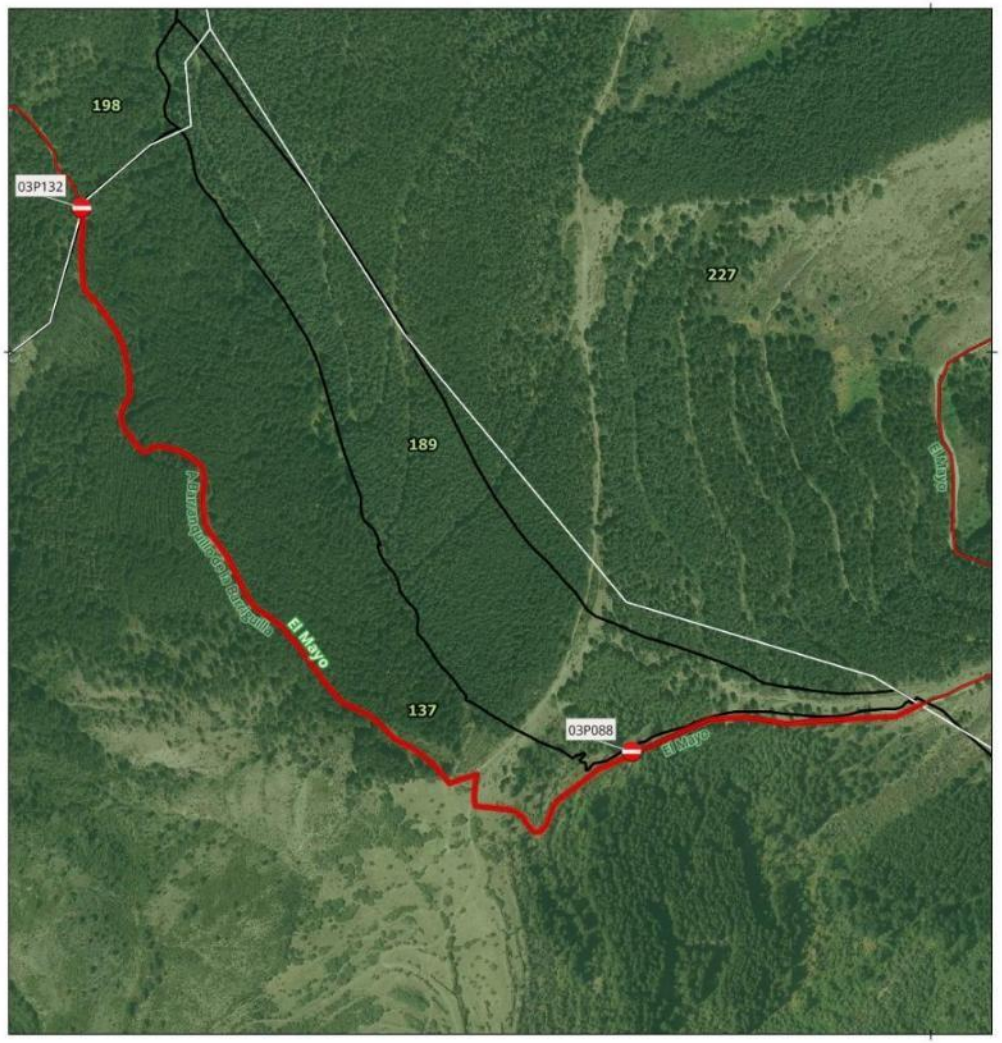

SEÑAL - PISTA TRAMO:
03P088

Denominacion: El Mayo

MUP: 137 DEHESILLA Y FUENTE EL ESPINO

ENTIDAD PROPIETARIA: Ayuntamiento de Soto en Cameros

Localización: Soto En Cameros

SEÑAL DE INICIO 03P088	SEÑAL DE FIN Sin señal
Coordenada XY 546703.7 4685603.72	Coordenada XY

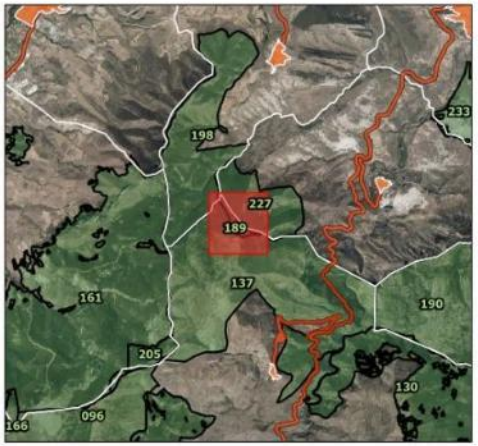

90 0 90 m

Escala Mapa Principal

EPSG: 25830 ETRS89 UTM ZONA 30N
Ortofoto PNOA 2023 (IDERioja)

DOCUMENTO FIRMADO ELECTRÓNICAMENTE en formato PDF/A 1.7 Firma PAdES. Custodiado en repositorio seguro del Gobierno de La Rioja.

Expediente	Tipo	Procedimiento	Nº Documento
00860-2026/071773	Resolución	Solicitudes y remisiones generales	2026/0559032

Cargo	Firmante / Observaciones	Fecha/hora
1 Director General	Ignacio Sáenz de Urturi Sánchez	05/06/2026 12:33:05
2 **SELLADO ELECTRÓNICAMENTE** por Gobierno de La Rioja con CSV: **8MG34ASFDVHGO6F** Dirección de verificación: https://www.larioja.org/verificacion		05/06/2026 12:33:31

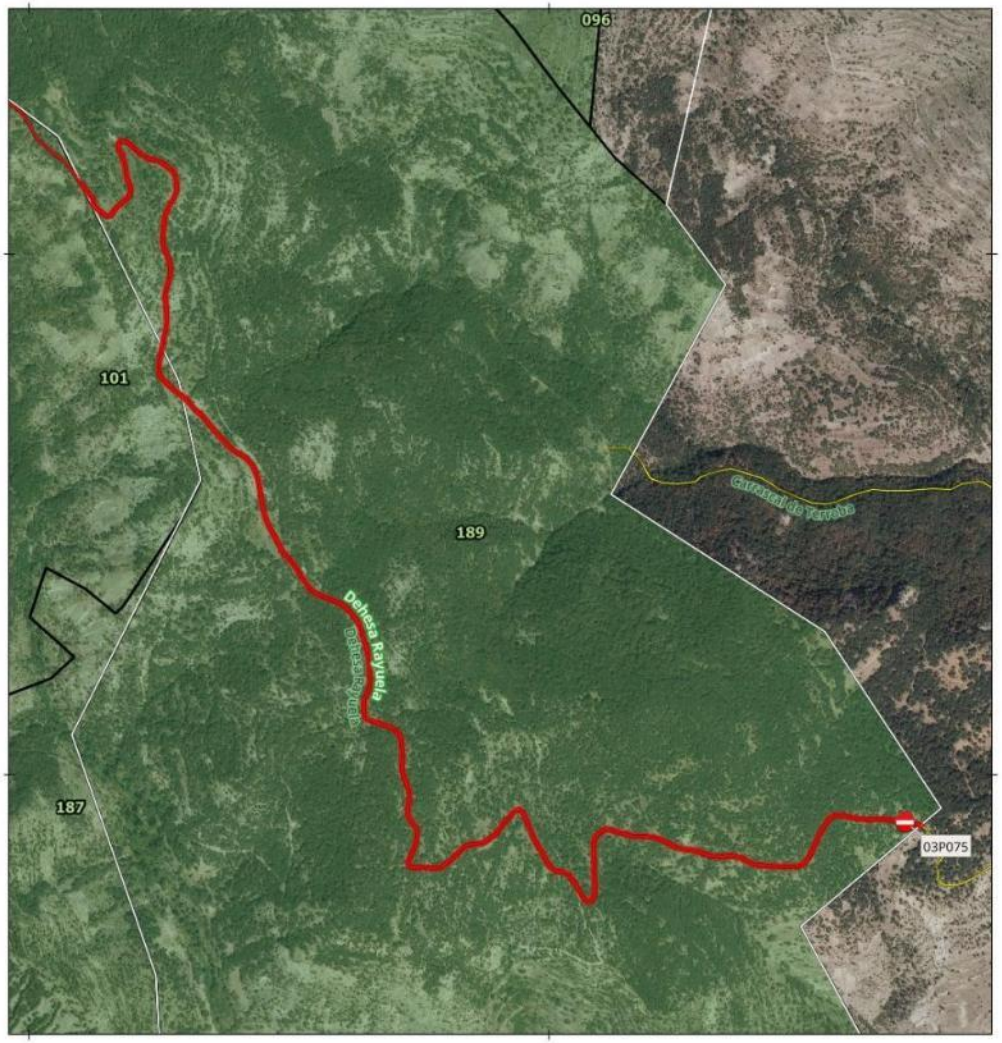

SEÑAL - PISTA TRAMO:
03P075

Denominacion: Dehesa Rayuela

MUP: 189 DEHESA ROYUELA Y CARRASCAL

ENTIDAD PROPIETARIA: CAR

Localización: Soto En Cameros

SEÑAL DE INICIO	SEÑAL DE FIN
03P075	Sin señal
Coordenada XY	Coordenada XY
544683.08 4678908.46	

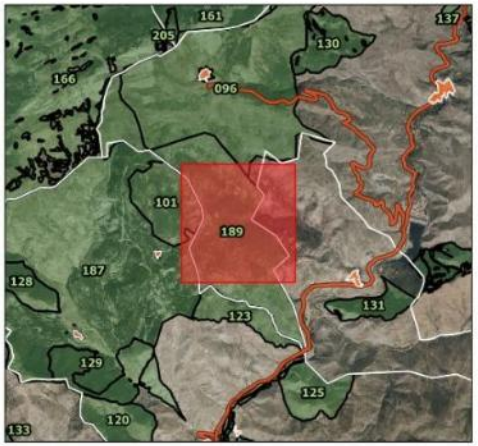

100 0 100 m

Escala Mapa Principal

EPSG: 25830 ETRS89 UTM ZONA 30N
Ortofoto PNOA 2023 (IDERioja)

DOCUMENTO FIRMADO ELECTRÓNICAMENTE en formato PDF/A 1.7 Firma PAdES. Custodiado en repositorio seguro del Gobierno de La Rioja.

Expediente	Tipo	Procedimiento	Nº Documento
00860-2026/071773	Resolución	Solicitudes y remisiones generales	2026/0559032

Cargo	Firmante / Observaciones	Fecha/hora
1 Director General	Ignacio Sáenz de Urturi Sánchez	05/06/2026 12:33:05
2 **SELLADO ELECTRÓNICAMENTE** por Gobierno de La Rioja con CSV: **8MG34ASFDVHGO6F** Dirección de verificación: https://www.larioja.org/verificacion		05/06/2026 12:33:31

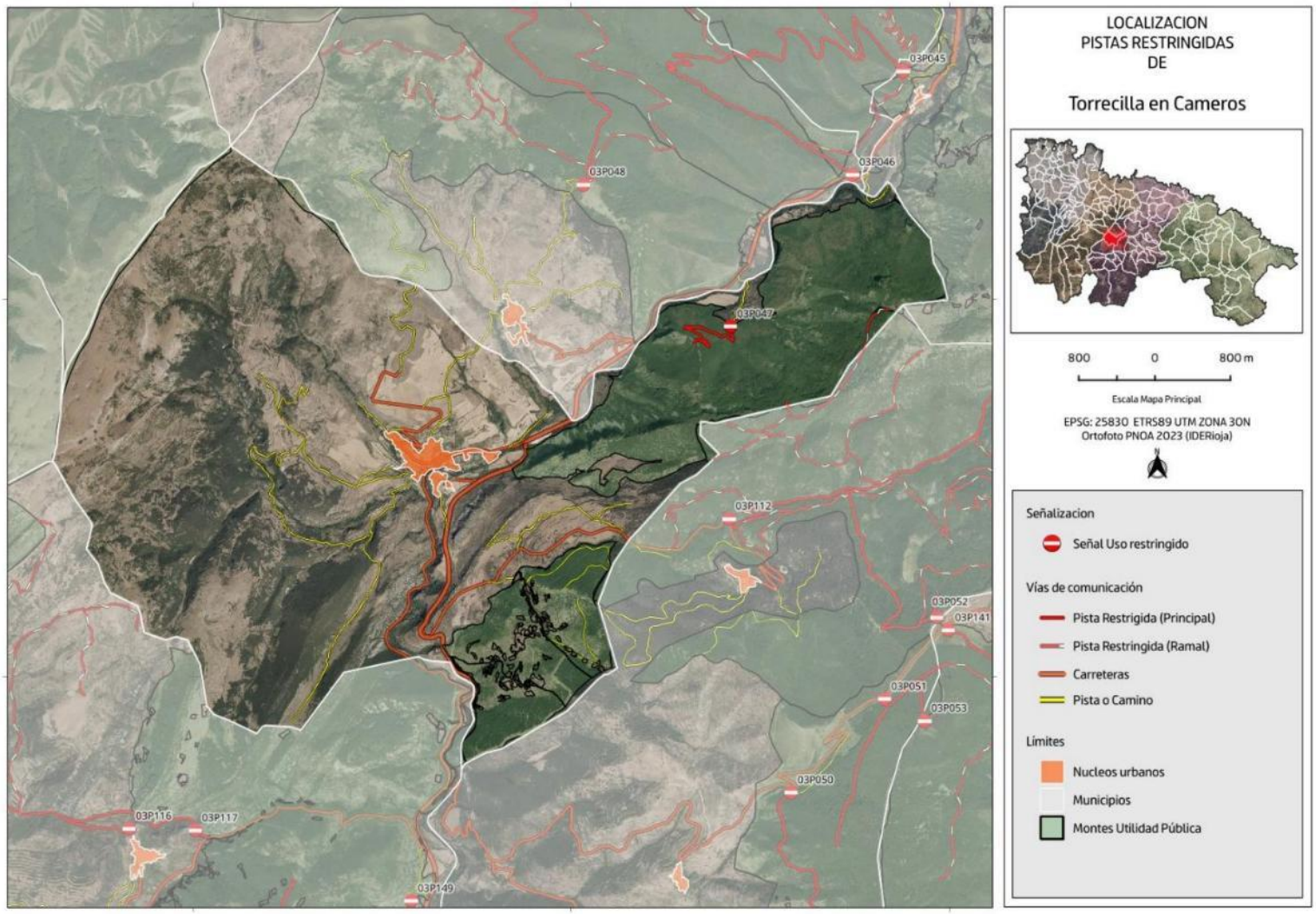

DOCUMENTO FIRMADO ELECTRÓNICAMENTE en formato PDF/A 1.7 Firma PAdES. Custodiado en repositorio seguro del Gobierno de La Rioja.

Expediente	Tipo	Procedimiento	Nº Documento
00860-2026/071773	Resolución	Solicitudes y remisiones generales	2026/0559032
Cargo		**Firmante / Observaciones**	**Fecha/hora**
1 Director General		Ignacio Sáenz de Urturi Sánchez	05/06/2026 12:33:05
2 **SELLADO ELECTRÓNICAMENTE**	por Gobierno de La Rioja con CSV: **8MG34ASFDVHGO6F**	Dirección de verificación: https://www.larioja.org/verificacion	05/06/2026 12:33:31

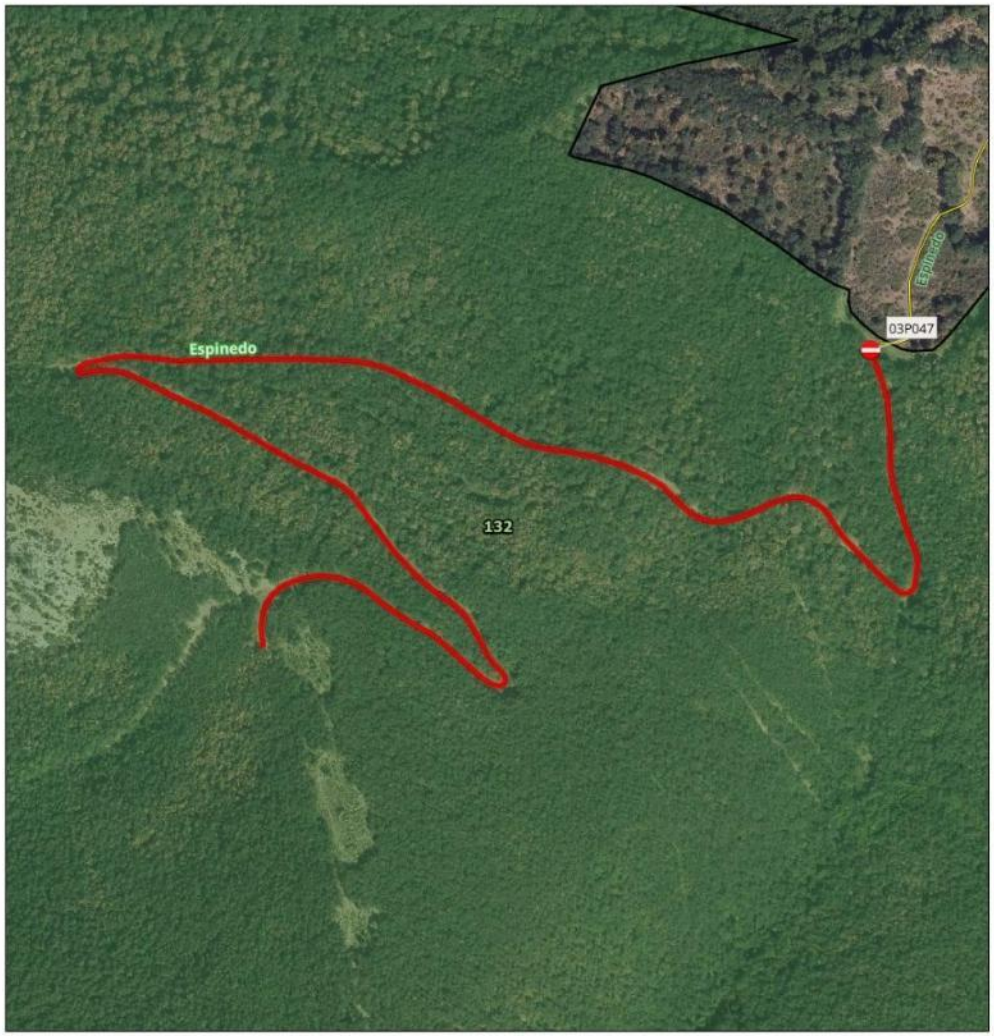

SEÑAL - PISTA TRAMO:
03P047

Denominacion: Espinedo

MUP: 132 ESPINEDO Y BARRUELO

ENTIDAD PROPIETARIA: Ayuntamiento de Torrecilla en Cameros

Localización: Torrecilla En Cameros

SEÑAL DE INICIO	SEÑAL DE FIN
03P047	Sin señal
Coordenada XY	Coordenada XY
533683.99 4679705.35	

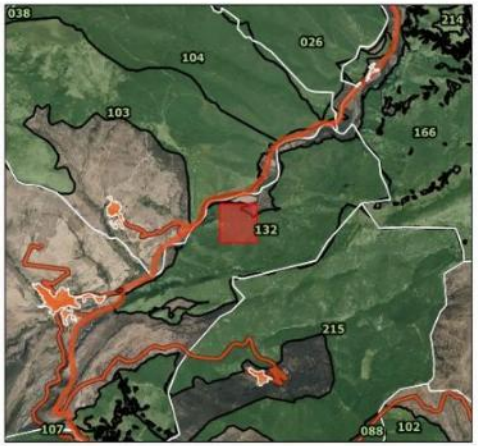

60 0 60 m

Escala Mapa Principal

EPSG: 25830 ETRS89 UTM ZONA 30N
Ortofoto PNOA 2023 (IDERioja)

DOCUMENTO FIRMADO ELECTRÓNICAMENTE en formato PDF/A 1.7 Firma PAdES. Custodiado en repositorio seguro del Gobierno de La Rioja.

Expediente	Tipo	Procedimiento	Nº Documento
00860-2026/071773	Resolución	Solicitudes y remisiones generales	2026/0559032

Cargo	Firmante / Observaciones	Fecha/hora
1 Director General	Ignacio Sáenz de Urturi Sánchez	05/06/2026 12:33:05
2 **SELLADO ELECTRÓNICAMENTE** por Gobierno de La Rioja con CSV: **8MG34ASFDVHGO6F** Dirección de verificación: https://www.larioja.org/verificacion		05/06/2026 12:33:31

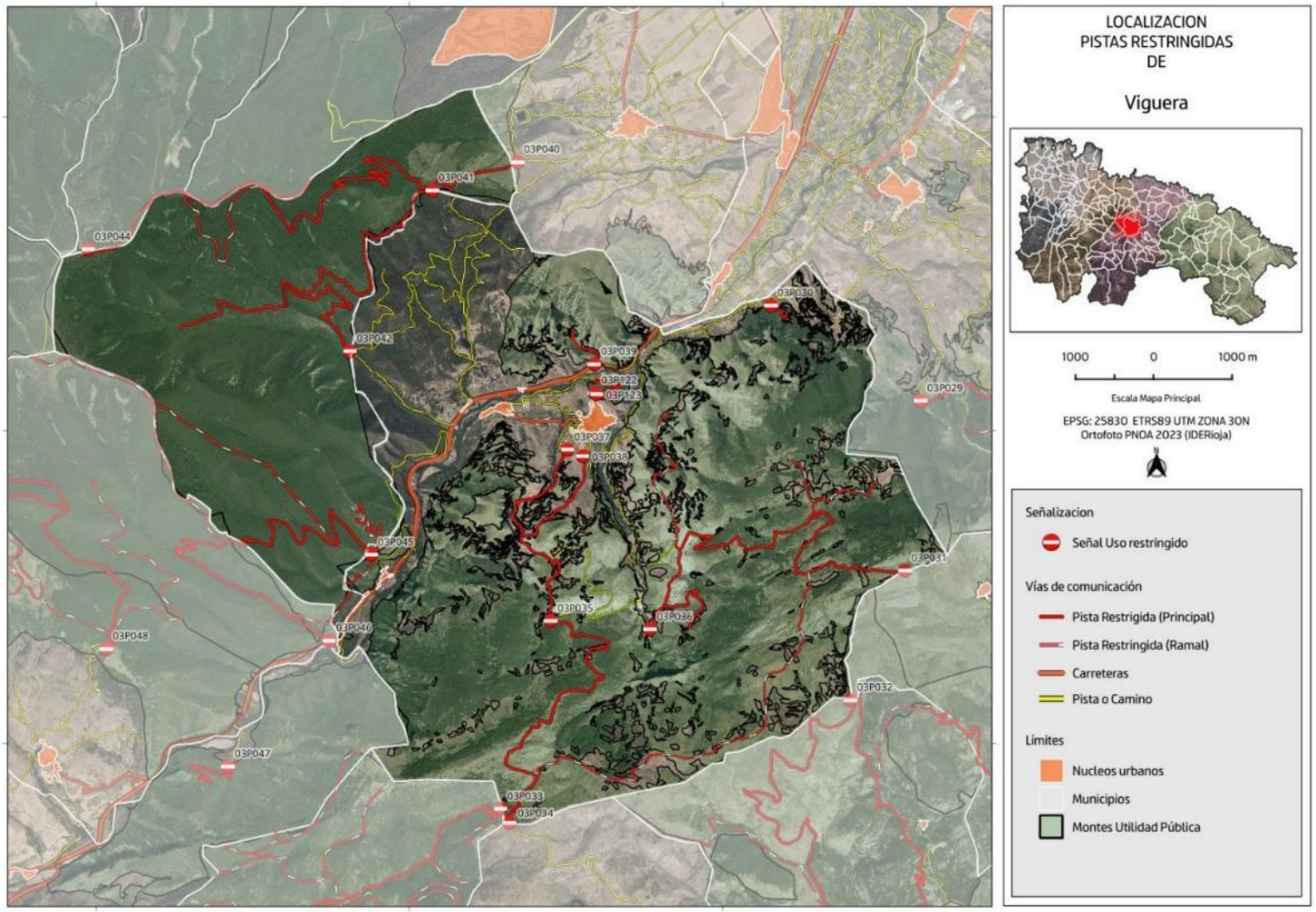

DOCUMENTO FIRMADO ELECTRÓNICAMENTE en formato PDF/A 1.7 Firma PAdES. Custodiado en repositorio seguro del Gobierno de La Rioja.

Expediente	Tipo	Procedimiento	Nº Documento
00860-2026/071773	Resolución	Solicitudes y remisiones generales	2026/0559032

Cargo	Firmante / Observaciones	Fecha/hora
1 Director General	Ignacio Sáenz de Urturi Sánchez	05/06/2026 12:33:05
2 **SELLADO ELECTRÓNICAMENTE** por Gobierno de La Rioja con CSV: **8MG34ASFDVHGO6F** Dirección de verificación: https://www.larioja.org/verificacion		05/06/2026 12:33:31

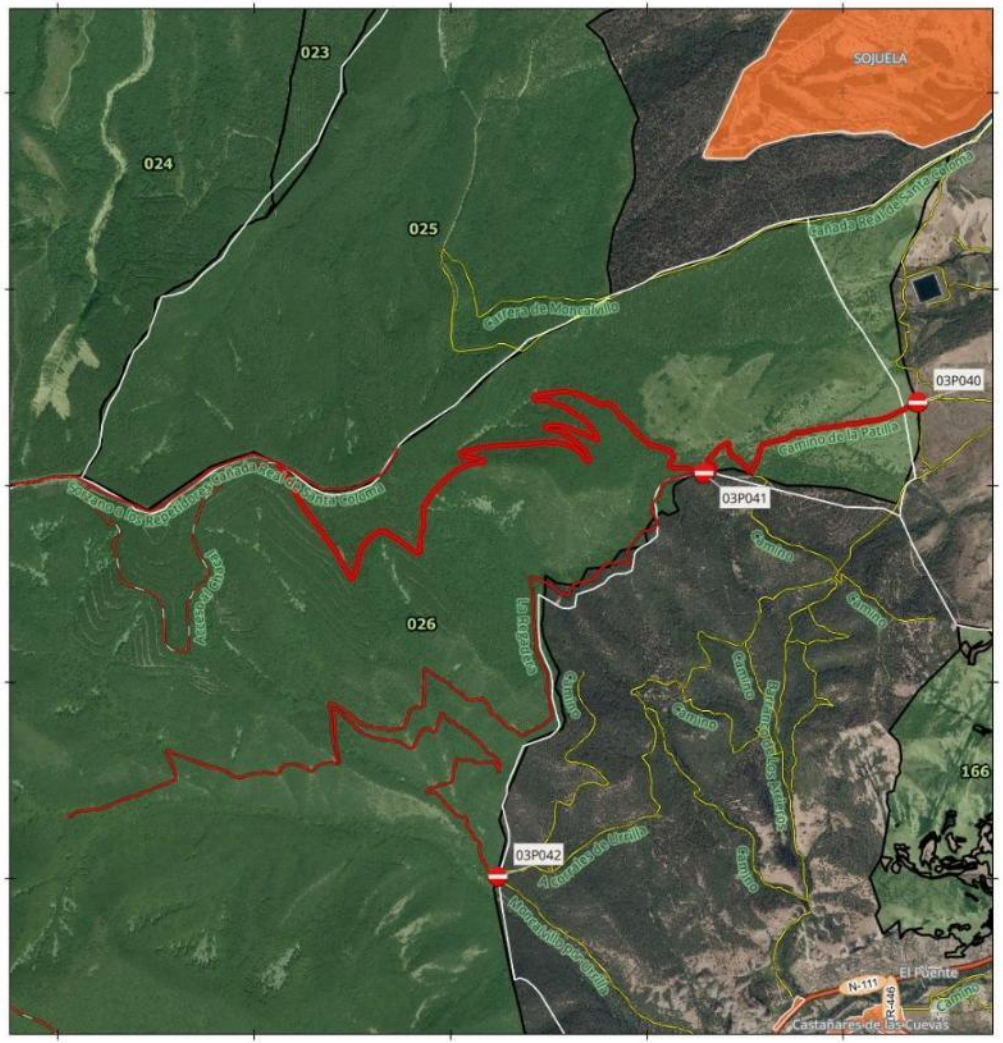

SEÑAL - PISTA TRAMO:
03P040

Denominacion: Sorzano a los Repetidores

MUP: 026 MONCALVILLO

ENTIDAD PROPIETARIA: Mancomunidad del Monte Moncalvillo

Localización: Viguera

SEÑAL DE INICIO	SEÑAL DE FIN
03P040	Sin señal
Coordenada XY	Coordenada XY
537378.17 4687424.08	

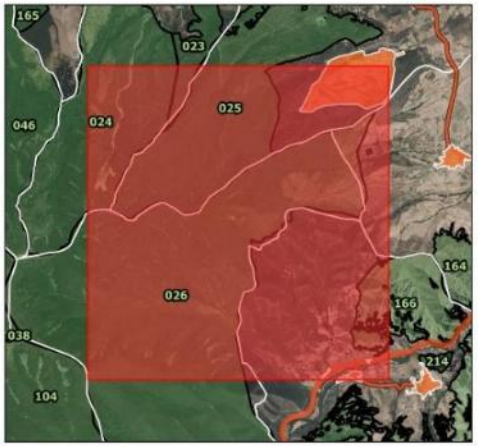

400 0 400 m

Escala Mapa Principal

EPSG: 25830 ETRS89 UTM ZONA 30N
Ortofoto PNOA 2023 (IDERioja)

DOCUMENTO FIRMADO ELECTRÓNICAMENTE en formato PDF/A 1.7 Firma PAdES. Custodiado en repositorio seguro del Gobierno de La Rioja.

Expediente	Tipo	Procedimiento	Nº Documento
00860-2026/071773	Resolución	Solicitudes y remisiones generales	2026/0559032
Cargo		**Firmante / Observaciones**	**Fecha/hora**
1 Director General		Ignacio Sáenz de Urturi Sánchez	05/06/2026 12:33:05
2 **SELLADO ELECTRÓNICAMENTE**	por Gobierno de La Rioja con CSV: **8MG34ASFDVHGO6F**	Dirección de verificación: https://www.larioja.org/verificacion	05/06/2026 12:33:31

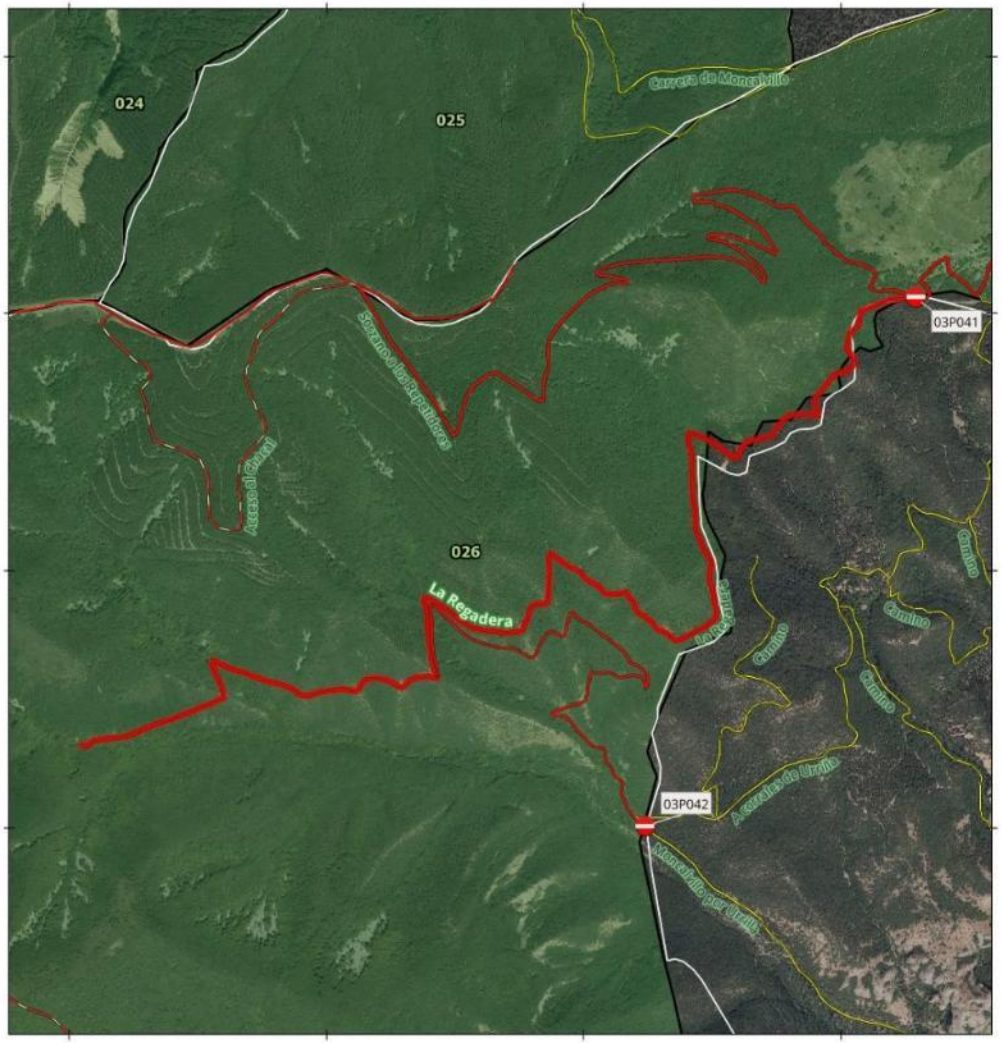

SEÑAL - PISTA TRAMO:
03P041

Denominacion: La Regadera

MUP: 026 MONCALVILLO

ENTIDAD PROPIETARIA: Mancomunidad del Monte Moncalvillo

Localización: Viguera

SEÑAL DE INICIO	SEÑAL DE FIN
03P041	Sin señal
Coordenada XY	Coordenada XY
536289.79 4687063.1	

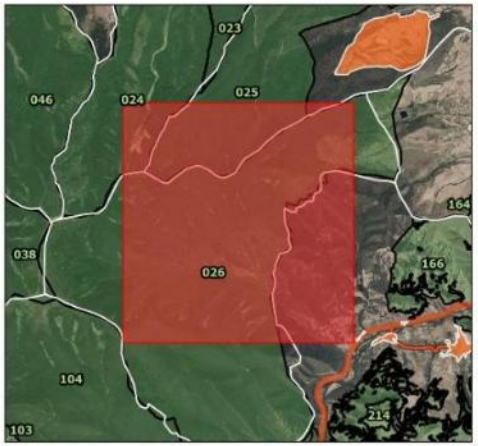

300 0 300 m

Escala Mapa Principal

EPSG: 25830 ETRS89 UTM ZONA 30N
Ortofoto PNOA 2023 (IDERioja)

DOCUMENTO FIRMADO ELECTRÓNICAMENTE en formato PDF/A 1.7 Firma PAdES. Custodiado en repositorio seguro del Gobierno de La Rioja.

Expediente	Tipo	Procedimiento	Nº Documento
00860-2026/071773	Resolución	Solicitudes y remisiones generales	2026/0559032
Cargo		**Firmante / Observaciones**	**Fecha/hora**
1 Director General		Ignacio Sáenz de Urturi Sánchez	05/06/2026 12:33:05
2 **SELLADO ELECTRÓNICAMENTE**	por Gobierno de La Rioja con CSV: **8MG34ASFDVHGO6F**	Dirección de verificación: https://www.larioja.org/verificacion	05/06/2026 12:33:31



SEÑAL - PISTA TRAMO:
03P042

Denominacion: Moncalvillo por Urrilla

MUP: 026 MONCALVILLO

ENTIDAD PROPIETARIA: Mancomunidad del Monte Moncalvillo

Localización: Viguera

SEÑAL DE INICIO 03P042	SEÑAL DE FIN Sin señal
Coordenada XY 535239.52 4685006.6	Coordenada XY

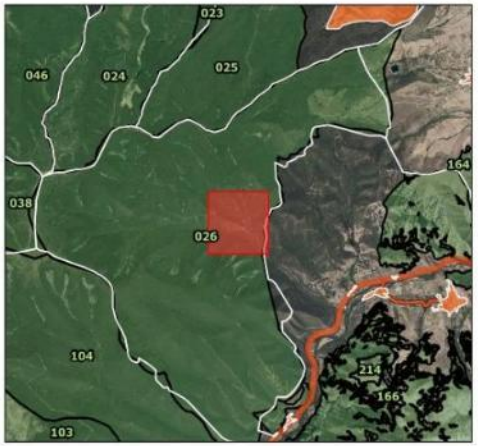

90 0 90 m

Escala Mapa Principal

EPSG: 25830 ETRS89 UTM ZONA 30N
Ortofoto PNOA 2023 (IDERioja)

DOCUMENTO FIRMADO ELECTRÓNICAMENTE en formato PDF/A 1.7 Firma PAdES. Custodiado en repositorio seguro del Gobierno de La Rioja.

Expediente	Tipo	Procedimiento	Nº Documento
00860-2026/071773	Resolución	Solicitudes y remisiones generales	2026/0559032

	Cargo	Firmante / Observaciones	Fecha/hora
1	Director General	Ignacio Sáenz de Urturi Sánchez	05/06/2026 12:33:05
2	**SELLADO ELECTRÓNICAMENTE** por Gobierno de La Rioja con CSV: **8MG34ASFDVHGO6F** Dirección de verificación: https://www.larioja.org/verificacion		05/06/2026 12:33:31



SEÑAL - PISTA TRAMO:
03P044

Denominacion: Sorzano a los Repetidores-Cañada Real d

MUP: 026 MONCALVILLO

ENTIDAD PROPIETARIA: Mancomunidad del Monte Moncalvillo

Localización: Viguera

SEÑAL DE INICIO 03P044	SEÑAL DE FIN Sin señal
Coordenada XY 531898.87 4686307.21	Coordenada XY



300 0 300 m

Escala Mapa Principal

EPSG: 25830 ETRS89 UTM ZONA 30N
Ortofoto PNOA 2023 (IDERioja)

DOCUMENTO FIRMADO ELECTRÓNICAMENTE en formato PDF/A 1.7 Firma PAdES. Custodiado en repositorio seguro del Gobierno de La Rioja.

Expediente	Tipo	Procedimiento	Nº Documento
00860-2026/071773	Resolución	Solicitudes y remisiones generales	2026/0559032
Cargo		**Firmante / Observaciones**	**Fecha/hora**
1 Director General		Ignacio Sáenz de Urturi Sánchez	05/06/2026 12:33:05
2 **SELLADO ELECTRÓNICAMENTE**	por Gobierno de La Rioja con CSV: **8MG34ASFDVHGO6F**	Dirección de verificación: https://www.larioja.org/verificacion	05/06/2026 12:33:31

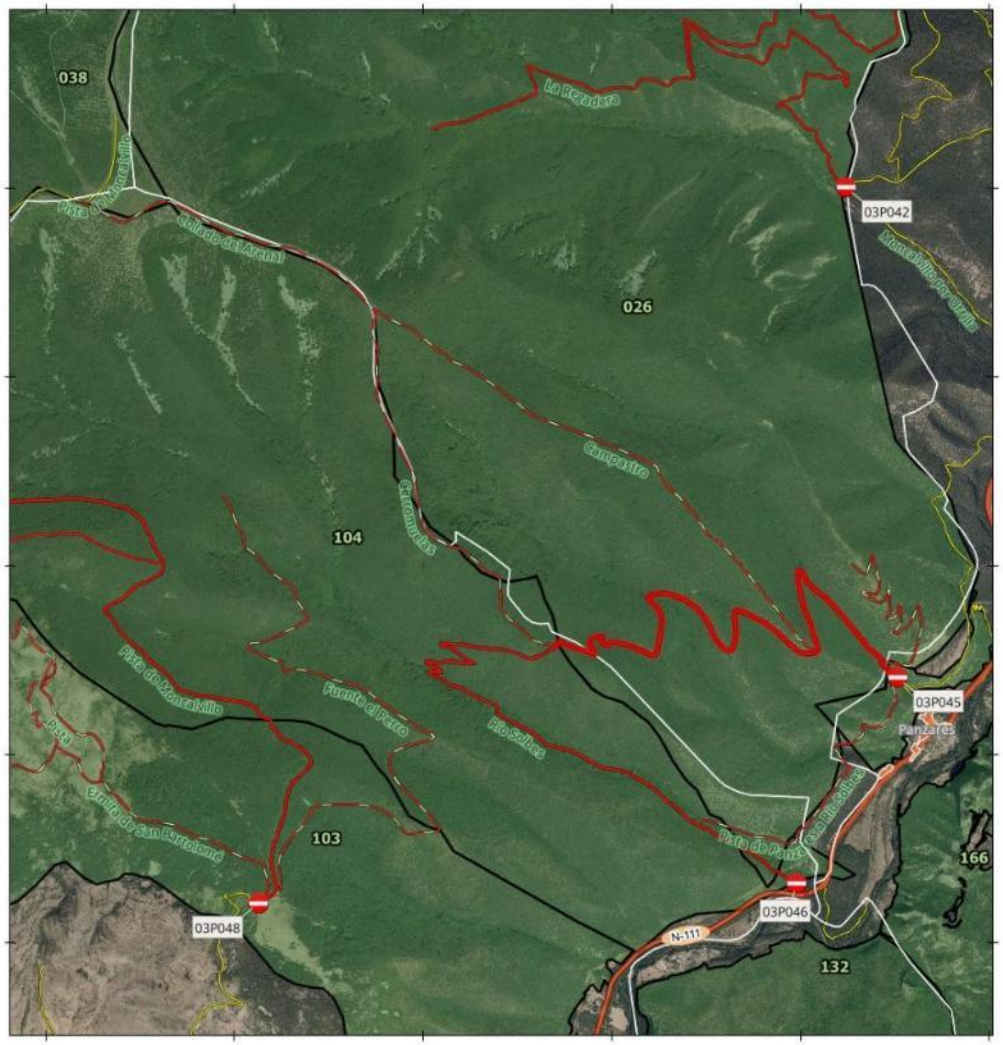

SEÑAL - PISTA TRAMO:
03P045

Denominacion: Acceso al barranco Solbes

MUP: 026 MONCALVILLO

ENTIDAD PROPIETARIA: Mancomunidad del Monte Moncalvillo

Localización: Viguera

SEÑAL DE INICIO	SEÑAL DE FIN
03P045	Sin señal
Coordenada XY	Coordenada XY
535512.94 4682407.48	

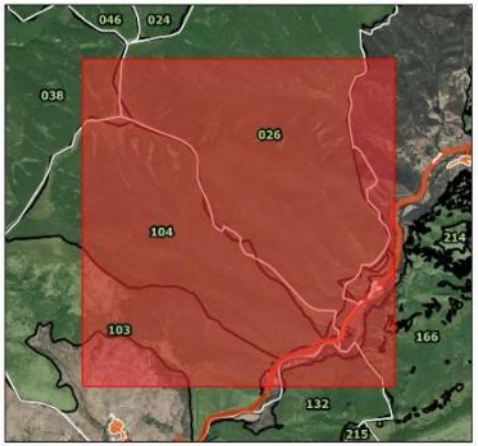

500 0 500 m

Escala Mapa Principal

EPSG: 25830 ETRS89 UTM ZONA 30N
Ortofoto PNOA 2023 (IDERioja)

DOCUMENTO FIRMADO ELECTRÓNICAMENTE en formato PDF/A 1.7 Firma PAdES. Custodiado en repositorio seguro del Gobierno de La Rioja.

Expediente	Tipo	Procedimiento	Nº Documento
00860-2026/071773	Resolución	Solicitudes y remisiones generales	2026/0559032

Cargo	Firmante / Observaciones	Fecha/hora
1 Director General	Ignacio Sáenz de Urturi Sánchez	05/06/2026 12:33:05
2 **SELLADO ELECTRÓNICAMENTE** por Gobierno de La Rioja con CSV: **8MG34ASFDVHGO6F** Dirección de verificación: https://www.larioja.org/verificacion		05/06/2026 12:33:31



SEÑAL - PISTA TRAMO:
03P030

Denominacion: Camino de La Cruz

MUP: 166 LA BARGA, TOZAS Y EL REDONDO

ENTIDAD PROPIETARIA: Ayuntamiento de Viguera

Localización: Viguera

SEÑAL DE INICIO 03P030	SEÑAL DE FIN Sin señal
Coordenada XY 540612.74 4685592.7	Coordenada XY

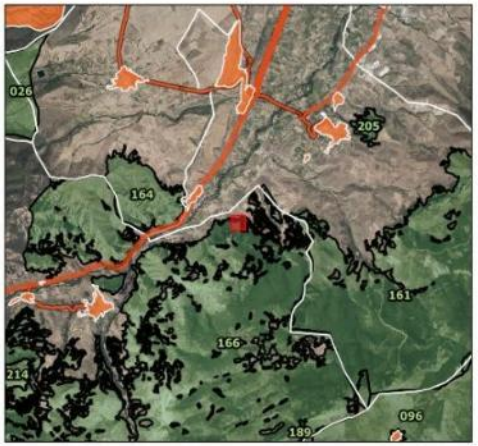

20 0 20 m

Escala Mapa Principal

EPSG: 25830 ETRS89 UTM ZONA 30N
Ortofoto PNOA 2023 (IDERioja)

DOCUMENTO FIRMADO ELECTRÓNICAMENTE en formato PDF/A 1.7 Firma PAdES. Custodiado en repositorio seguro del Gobierno de La Rioja.

Expediente	Tipo	Procedimiento	Nº Documento
00860-2026/071773	Resolución	Solicitudes y remisiones generales	2026/0559032

Cargo	Firmante / Observaciones	Fecha/hora
1 Director General	Ignacio Sáenz de Urturi Sánchez	05/06/2026 12:33:05
2 **SELLADO ELECTRÓNICAMENTE** por Gobierno de La Rioja con CSV: **8MG34ASFDVHGO6F** Dirección de verificación: https://www.larioja.org/verificacion		05/06/2026 12:33:31

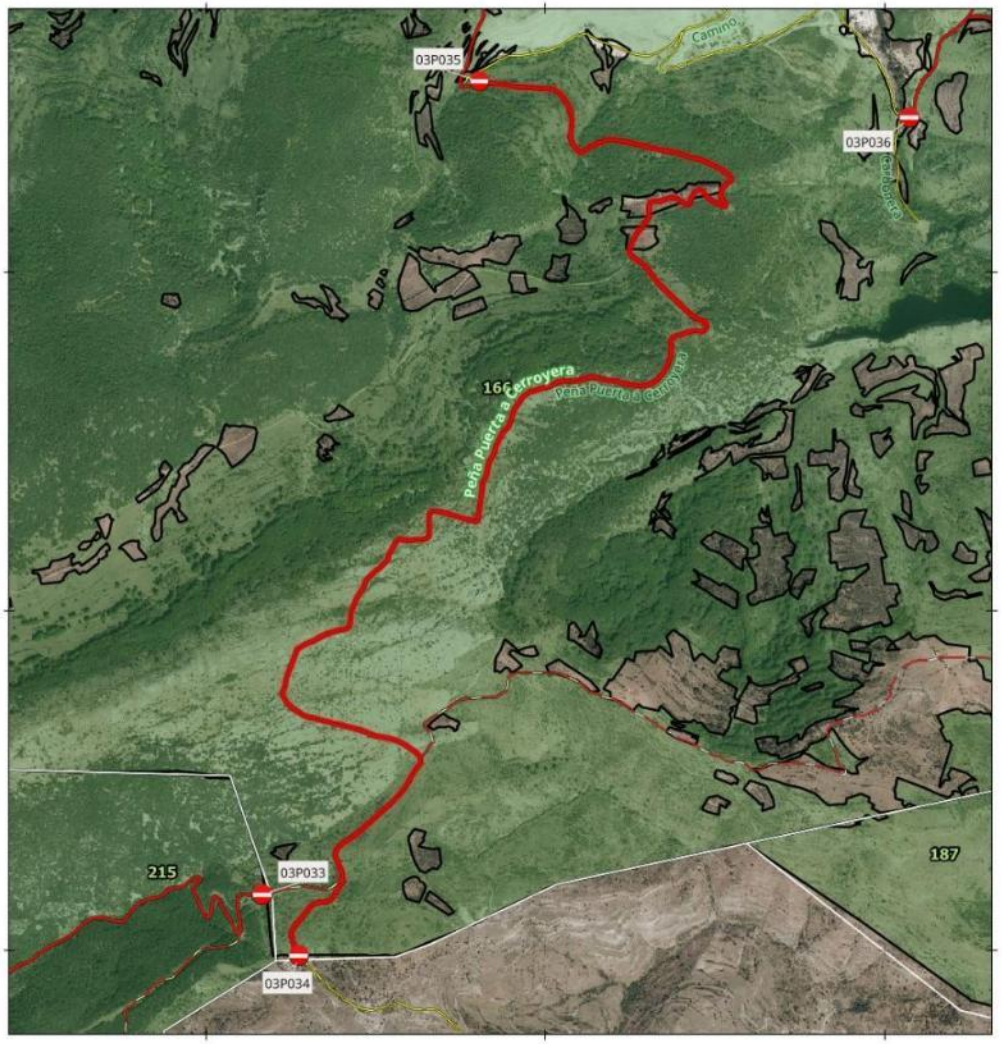

SEÑAL - PISTA TRAMO:
03P035-03P034

Denominacion: Peña Puerta a Cerroyera

MUP: 166 LA BARGA, TOZAS Y EL REDONDO

ENTIDAD PROPIETARIA: Ayuntamiento de Viguera

Localización: Viguera

SEÑAL DE INICIO 03P035	SEÑAL DE FIN 03P034
Coordenada XY	Coordenada XY
537804.39 4681561.54	537271.62 4678982.02

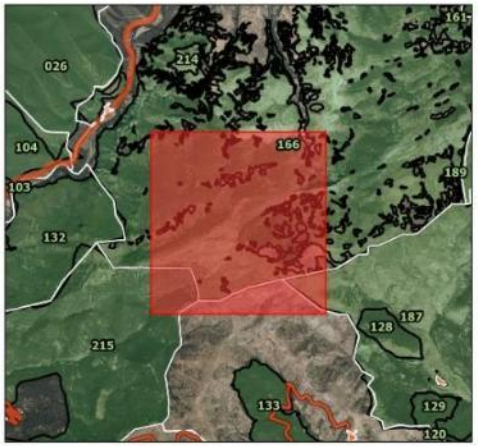

200 0 200 m

Escala Mapa Principal

EPSG: 25830 ETRS89 UTM ZONA 30N
Ortofoto PNOA 2023 (IDERioja)

DOCUMENTO FIRMADO ELECTRÓNICAMENTE en formato PDF/A 1.7 Firma PAdES. Custodiado en repositorio seguro del Gobierno de La Rioja.

Expediente	Tipo	Procedimiento	Nº Documento
00860-2026/071773	Resolución	Solicitudes y remisiones generales	2026/0559032
Cargo		**Firmante / Observaciones**	**Fecha/hora**
1 Director General		Ignacio Sáenz de Urturi Sánchez	05/06/2026 12:33:05
2 **SELLADO ELECTRÓNICAMENTE**	por Gobierno de La Rioja con CSV: **8MG34ASFDVHGO6F**	Dirección de verificación: https://www.larioja.org/verificacion	05/06/2026 12:33:31

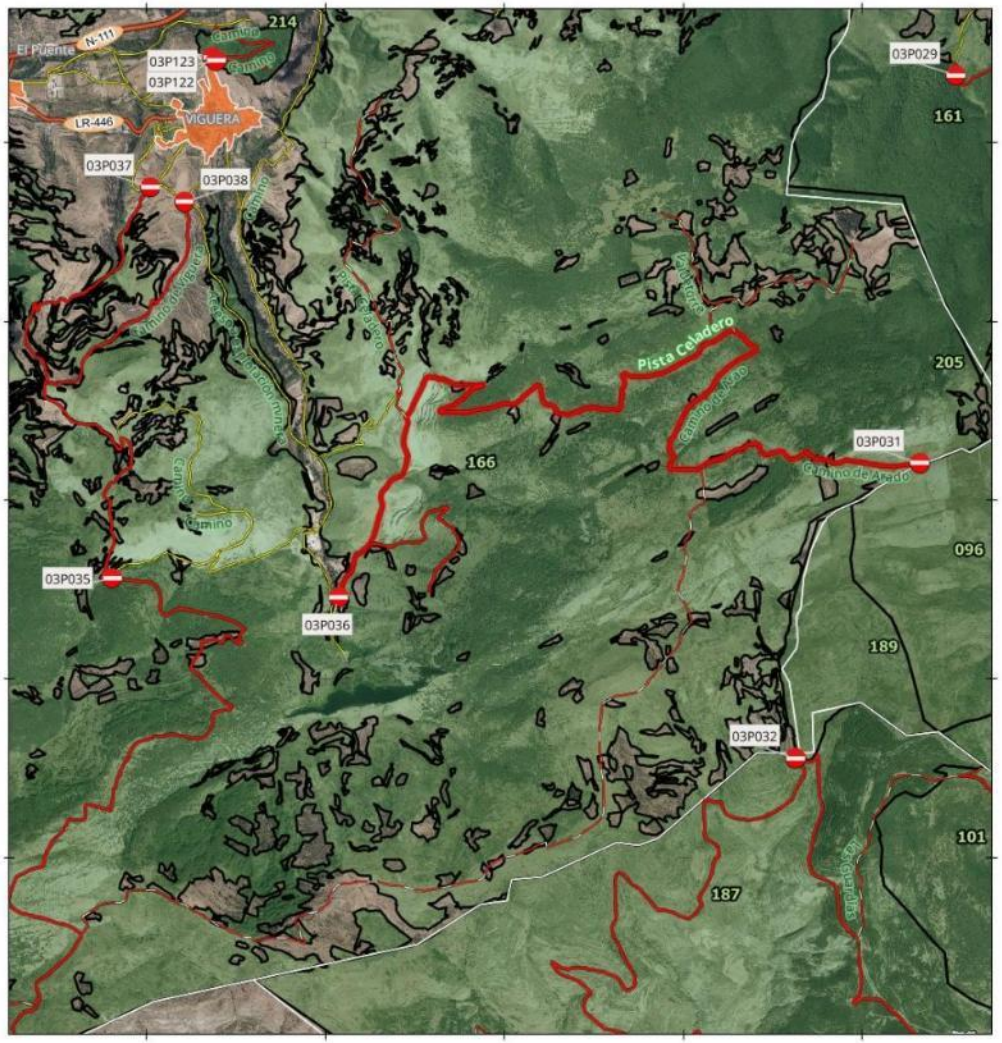

SEÑAL - PISTA TRAMO:
03P036-03P031

Denominacion: Pista Celadero

MUP: 166 LA BARGA, TOZAS Y EL REDONDO

ENTIDAD PROPIETARIA: Ayuntamiento de Viguera

Localización: Viguera

SEÑAL DE INICIO 03P036	SEÑAL DE FIN 03P031
Coordenada XY	Coordenada XY
539073.03 4681455.76	542323.34 4682204.39

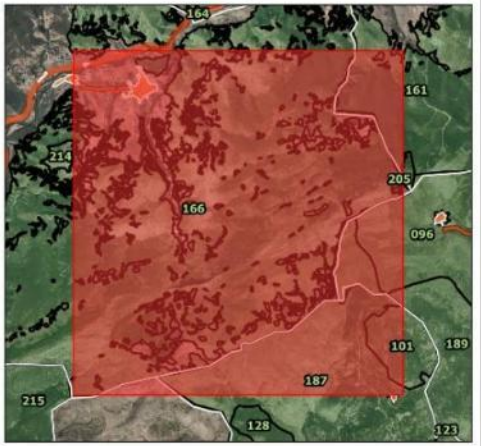

500 0 500 m

Escala Mapa Principal

EPSG: 25830 ETRS89 UTM ZONA 30N
Ortofoto PNOA 2023 (IDERioja)

DOCUMENTO FIRMADO ELECTRÓNICAMENTE en formato PDF/A 1.7 Firma PAdES. Custodiado en repositorio seguro del Gobierno de La Rioja.

Expediente	Tipo	Procedimiento	Nº Documento
00860-2026/071773	Resolución	Solicitudes y remisiones generales	2026/0559032

Cargo	Firmante / Observaciones	Fecha/hora
1 Director General	Ignacio Sáenz de Urturi Sánchez	05/06/2026 12:33:05
2 **SELLADO ELECTRÓNICAMENTE** por Gobierno de La Rioja con CSV: **8MG34ASFDVHGO6F** Dirección de verificación: https://www.larioja.org/verificacion		05/06/2026 12:33:31

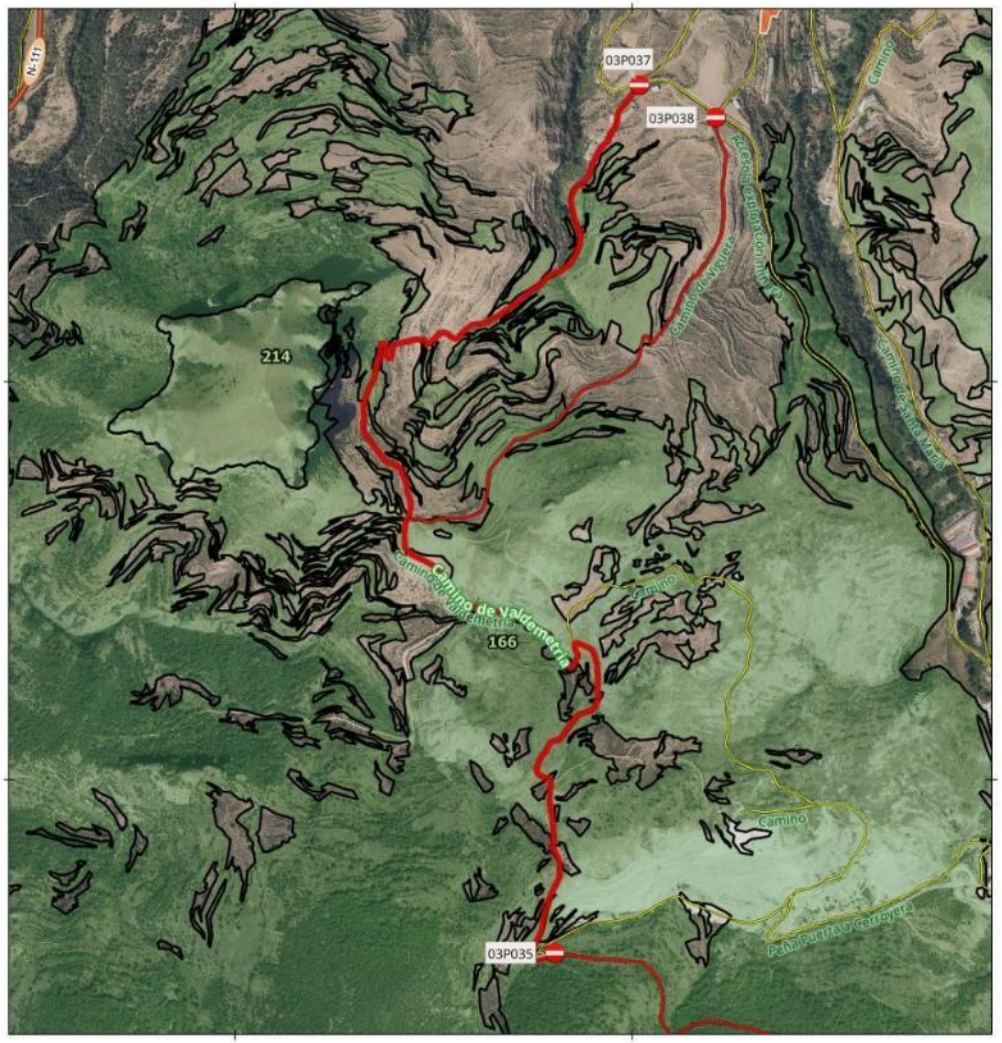

SEÑAL - PISTA TRAMO:
03P037

Denominacion: Camino de Valdemetria

MUP: 166 LA BARGA, TOZAS Y EL REDONDO

ENTIDAD PROPIETARIA: Ayuntamiento de Viguera

Localización: Viguera

SEÑAL DE INICIO 03P037	SEÑAL DE FIN Sin señal
Coordenada XY 538017.97 4683748.07	Coordenada XY

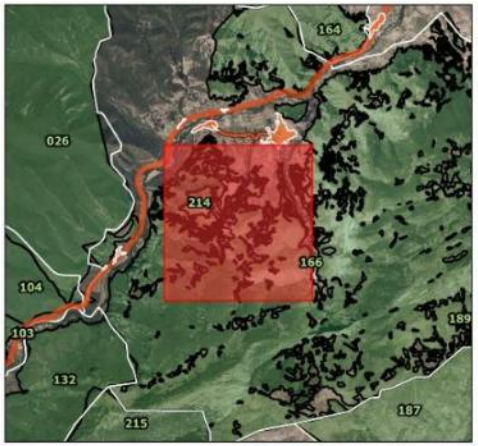

200 0 200 m

Escala Mapa Principal

EPSG: 25830 ETRS89 UTM ZONA 30N
Ortofoto PNOA 2023 (IDERioja)

DOCUMENTO FIRMADO ELECTRÓNICAMENTE en formato PDF/A 1.7 Firma PAdES. Custodiado en repositorio seguro del Gobierno de La Rioja.

Expediente	Tipo	Procedimiento	Nº Documento
00860-2026/071773	Resolución	Solicitudes y remisiones generales	2026/0559032

	Cargo	Firmante / Observaciones	Fecha/hora
1	Director General	Ignacio Sáenz de Urturi Sánchez	05/06/2026 12:33:05
2	**SELLADO ELECTRÓNICAMENTE** por Gobierno de La Rioja con CSV: **8MG34ASFDVHGO6F** Dirección de verificación: https://www.larioja.org/verificacion		05/06/2026 12:33:31

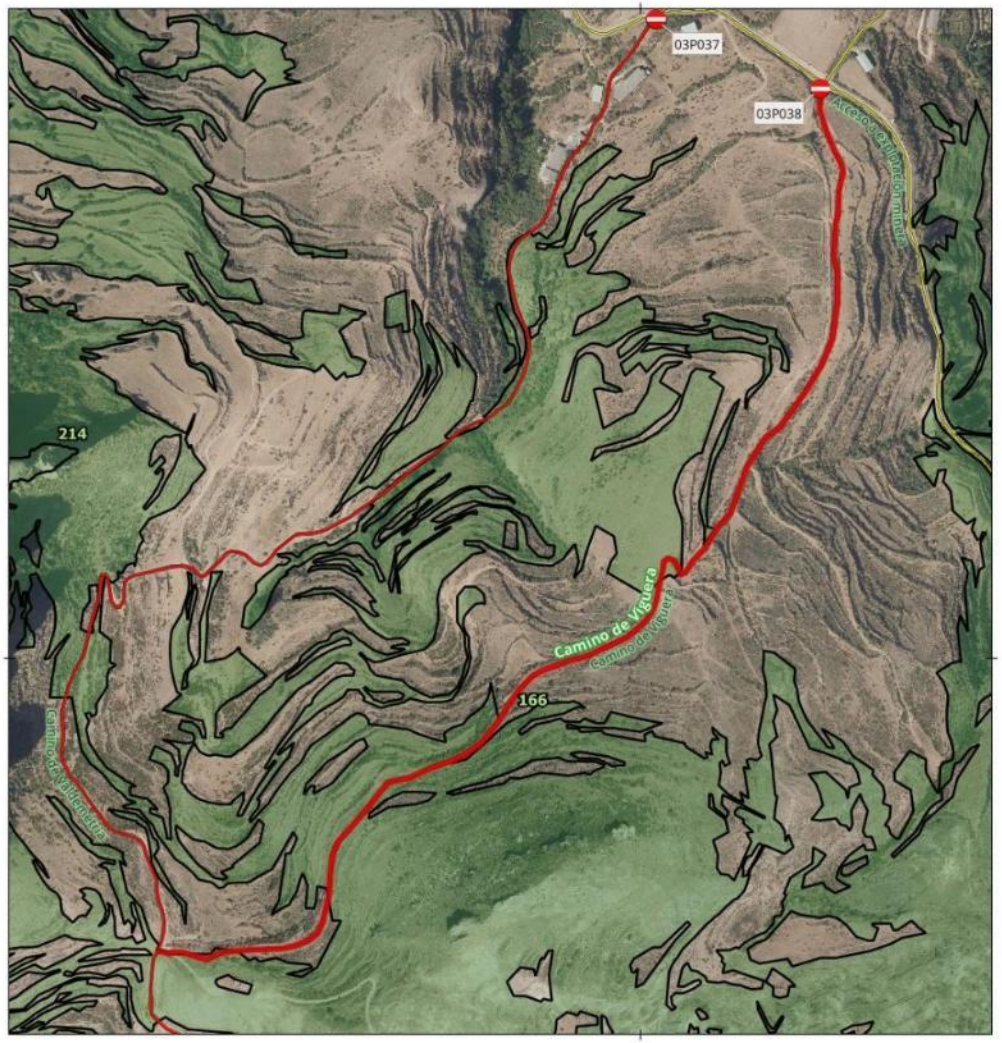

SEÑAL - PISTA TRAMO:
03P038

Denominacion: Camino de Viguera

MUP: 166 LA BARGA, TOZAS Y EL REDONDO

ENTIDAD PROPIETARIA: Ayuntamiento de Viguera

Localización: Viguera

SEÑAL DE INICIO	SEÑAL DE FIN
03P038	Sin señal
Coordenada XY	Coordenada XY
538209.96 4683666.92	

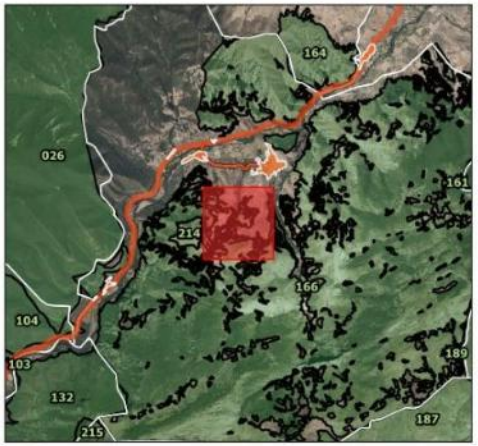

100 0 100 m

Escala Mapa Principal

EPSG: 25830 ETRS89 UTM ZONA 30N
Ortofoto PNOA 2023 (IDERioja)

DOCUMENTO FIRMADO ELECTRÓNICAMENTE en formato PDF/A 1.7 Firma PAdES. Custodiado en repositorio seguro del Gobierno de La Rioja.

Expediente	Tipo	Procedimiento	Nº Documento
00860-2026/071773	Resolución	Solicitudes y remisiones generales	2026/0559032

Cargo	Firmante / Observaciones	Fecha/hora
1 Director General	Ignacio Sáenz de Urturi Sánchez	05/06/2026 12:33:05
2 **SELLADO ELECTRÓNICAMENTE** por Gobierno de La Rioja con CSV: **8MG34ASFDVHGO6F** Dirección de verificación: https://www.larioja.org/verificacion		05/06/2026 12:33:31

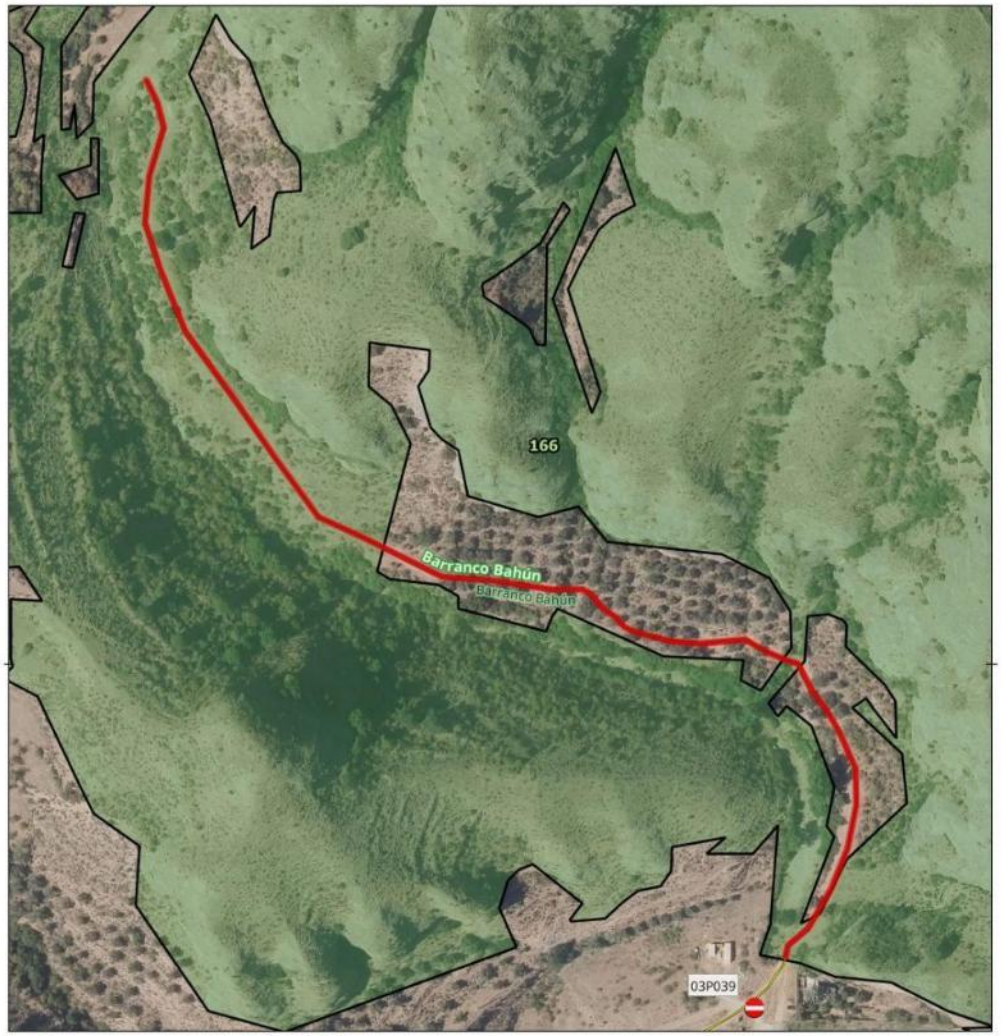

SEÑAL - PISTA TRAMO:
03P039

Denominacion: Barranco Bahún

MUP: 166 LA BARGA, TOZAS Y EL REDONDO

ENTIDAD PROPIETARIA: Ayuntamiento de Viguera

Localización: Viguera

SEÑAL DE INICIO	SEÑAL DE FIN
03P039	Sin señal
Coordenada XY	Coordenada XY
538359.92 4684842.96	

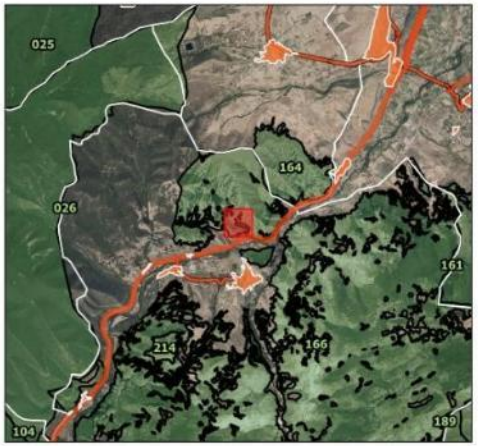

40 0 40 m

Escala Mapa Principal

EPSG: 25830 ETRS89 UTM ZONA 30N
Ortofoto PNOA 2023 (IDERioja)

DOCUMENTO FIRMADO ELECTRÓNICAMENTE en formato PDF/A 1.7 Firma PAdES. Custodiado en repositorio seguro del Gobierno de La Rioja.

Expediente	Tipo	Procedimiento	Nº Documento
00860-2026/071773	Resolución	Solicitudes y remisiones generales	2026/0559032

Cargo	Firmante / Observaciones	Fecha/hora
1 Director General	Ignacio Sáenz de Urturi Sánchez	05/06/2026 12:33:05
2 **SELLADO ELECTRÓNICAMENTE** por Gobierno de La Rioja con CSV: **8MG34ASFDVHGO6F** Dirección de verificación: https://www.larioja.org/verificacion		05/06/2026 12:33:31



SEÑAL - PISTA TRAMO:
03P122

Denominacion: Camino El Gustal

MUP: 214 CASTILLO DE VALDEMETRIA Y EL GUSTAL

ENTIDAD PROPIETARIA: CAR

Localización: Viguera

SEÑAL DE INICIO 03P122	SEÑAL DE FIN Sin señal
Coordenada XY 538364.95 4684476.18	Coordenada XY



40 0 40 m

Escala Mapa Principal

EPSG: 25830 ETRS89 UTM ZONA 30N
Ortofoto PNOA 2023 (IDERioja)

DOCUMENTO FIRMADO ELECTRÓNICAMENTE en formato PDF/A 1.7 Firma PAdES. Custodiado en repositorio seguro del Gobierno de La Rioja.

Expediente	Tipo	Procedimiento	Nº Documento
00860-2026/071773	Resolución	Solicitudes y remisiones generales	2026/0559032

Cargo	Firmante / Observaciones	Fecha/hora
1 Director General	Ignacio Sáenz de Urturi Sánchez	05/06/2026 12:33:05
2 **SELLADO ELECTRÓNICAMENTE** por Gobierno de La Rioja con CSV: **8MG34ASFDVHGO6F** Dirección de verificación: https://www.larioja.org/verificacion		05/06/2026 12:33:31

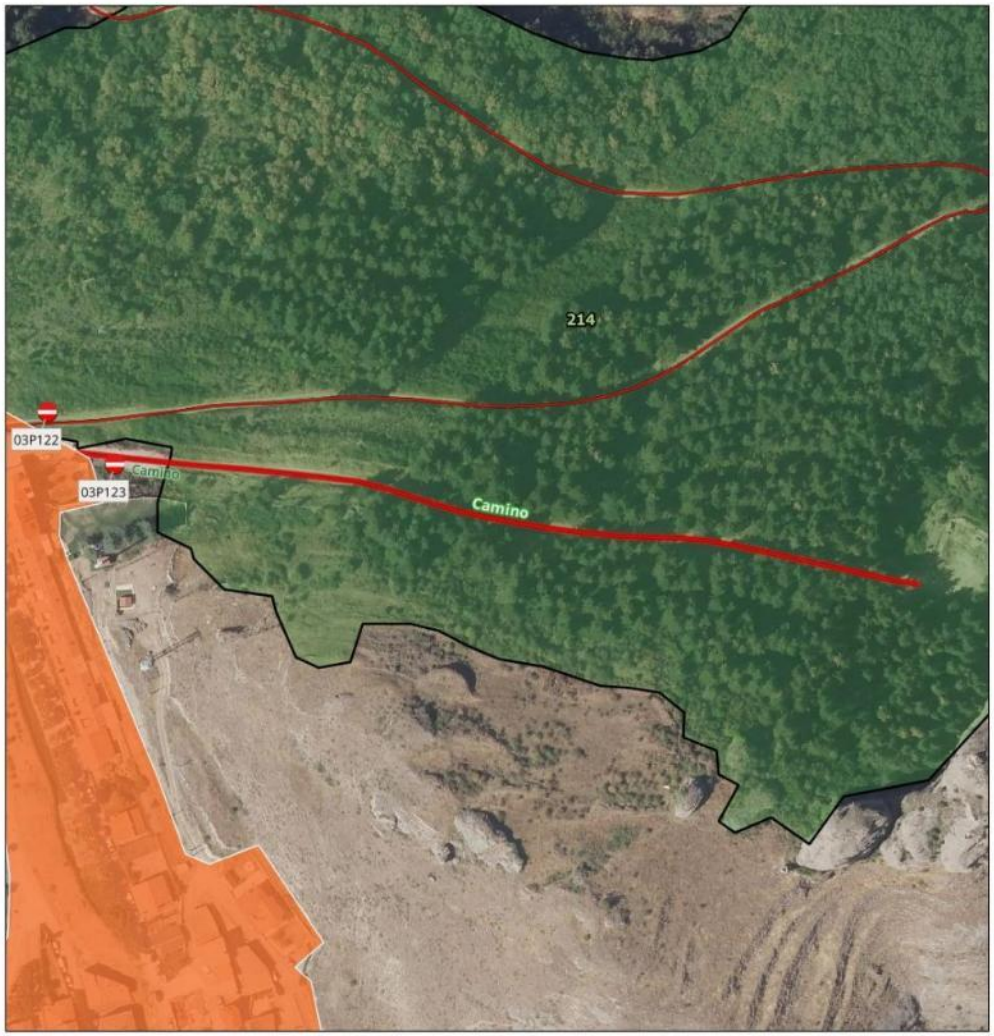

SEÑAL - PISTA TRAMO:
03P123

Denominacion: Camino

MUP: 214 CASTILLO DE VALDEMETRIA Y EL GUSTAL

ENTIDAD PROPIETARIA: CAR

Localización: Viguera

SEÑAL DE INICIO 03P123	SEÑAL DE FIN Sin señal
Coordenada XY 538388.58 4684457.78	Coordenada XY

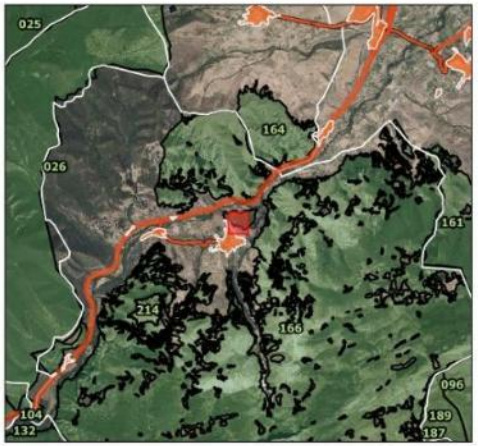

30 0 30 m

Escala Mapa Principal

EPSG: 25830 ETRS89 UTM ZONA 30N
Ortofoto PNOA 2023 (IDERioja)

DOCUMENTO FIRMADO ELECTRÓNICAMENTE en formato PDF/A 1.7 Firma PAdES. Custodiado en repositorio seguro del Gobierno de La Rioja.

Expediente	Tipo	Procedimiento	Nº Documento
00860-2026/071773	Resolución	Solicitudes y remisiones generales	2026/0559032

Cargo	Firmante / Observaciones	Fecha/hora
1 Director General	Ignacio Sáenz de Urturi Sánchez	05/06/2026 12:33:05
2 **SELLADO ELECTRÓNICAMENTE** por Gobierno de La Rioja con CSV: **8MG34ASFDVHGO6F** Dirección de verificación: https://www.larioja.org/verificacion		05/06/2026 12:33:31

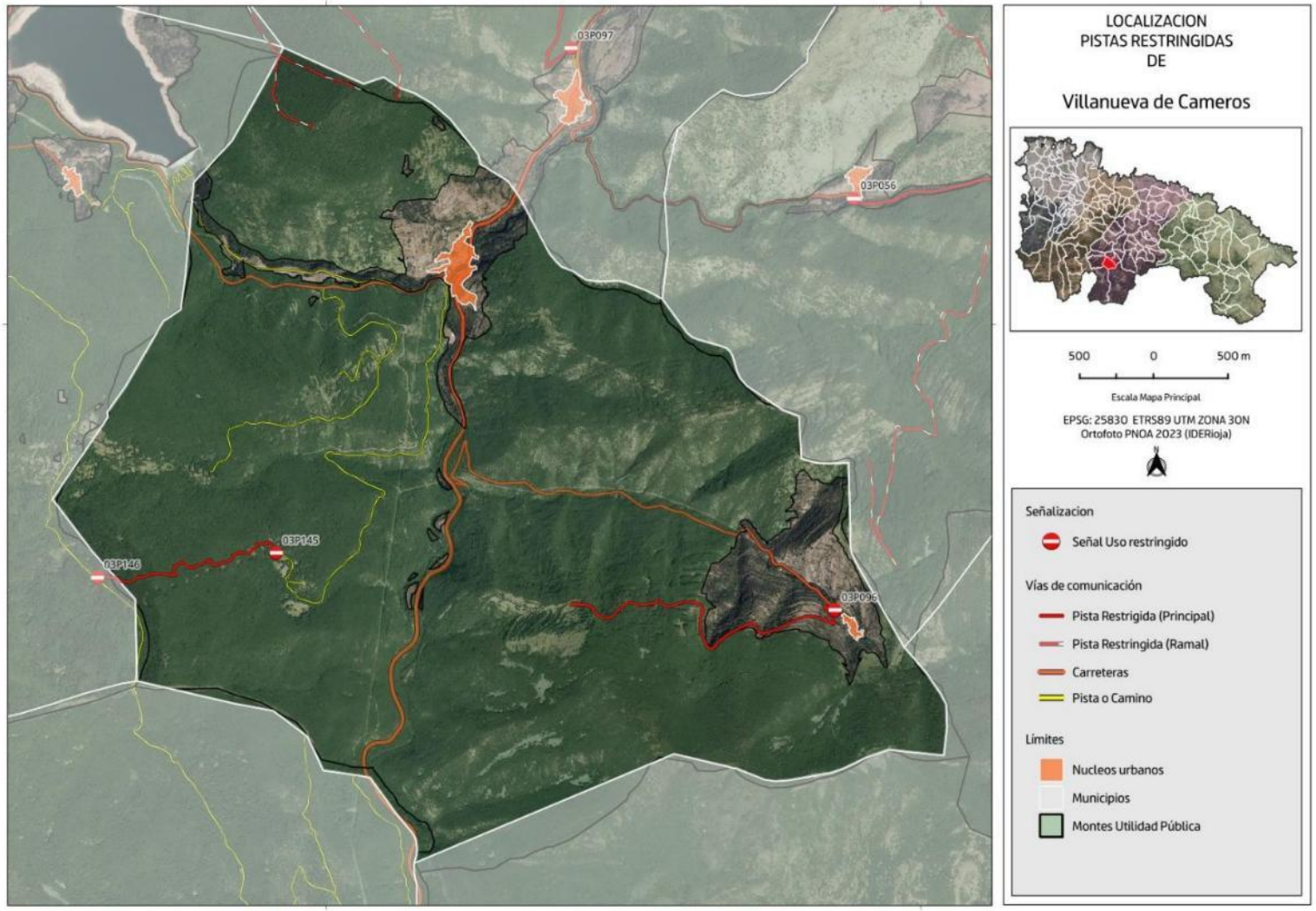

DOCUMENTO FIRMADO ELECTRÓNICAMENTE en formato PDF/A 1.7 Firma PAdES. Custodiado en repositorio seguro del Gobierno de La Rioja.

Expediente	Tipo	Procedimiento	Nº Documento
00860-2026/071773	Resolución	Solicitudes y remisiones generales	2026/0559032

Cargo	Firmante / Observaciones	Fecha/hora
1 Director General	Ignacio Sáenz de Urturi Sánchez	05/06/2026 12:33:05
2 **SELLADO ELECTRÓNICAMENTE** por Gobierno de La Rioja con CSV: **8MG34ASFDVHGO6F** Dirección de verificación: https://www.larioja.org/verificacion		05/06/2026 12:33:31

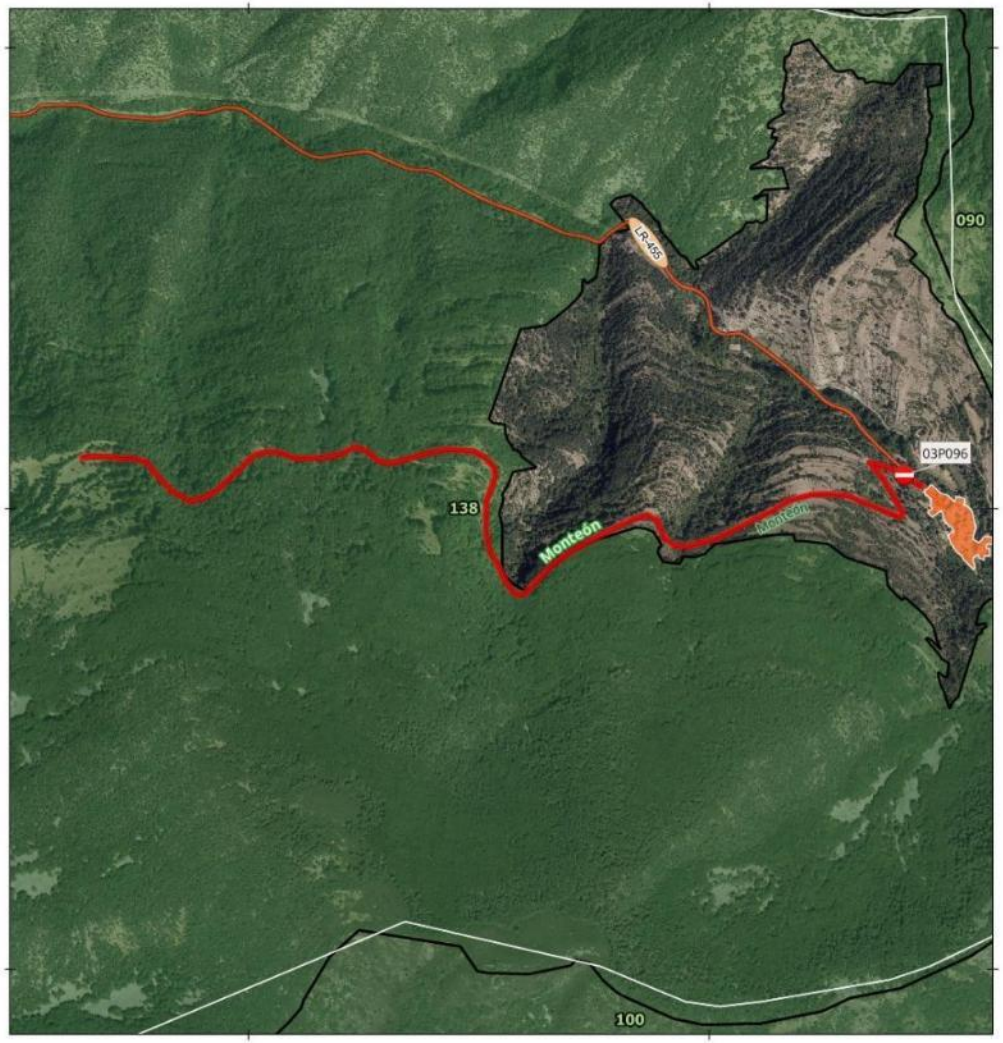

SEÑAL - PISTA TRAMO:
03P096

Denominacion: Monteón

MUP: 138 OLLANO, MONTEON Y EL MONTECILLO

ENTIDAD PROPIETARIA: Ayuntamiento de Villanueva de Cameros

Localización: Villanueva de Cameros

SEÑAL DE INICIO 03P096	SEÑAL DE FIN Sin señal
Coordenada XY 531423.31 4666072.29	Coordenada XY



200 0 200 m

Escala Mapa Principal

EPSG: 25830 ETRS89 UTM ZONA 30N
Ortofoto PNOA 2023 (IDERioja)

DOCUMENTO FIRMADO ELECTRÓNICAMENTE en formato PDF/A 1.7 Firma PAdES. Custodiado en repositorio seguro del Gobierno de La Rioja.

Expediente	Tipo	Procedimiento	Nº Documento
00860-2026/071773	Resolución	Solicitudes y remisiones generales	2026/0559032
Cargo		**Firmante / Observaciones**	**Fecha/hora**
1 Director General		Ignacio Sáenz de Urturi Sánchez	05/06/2026 12:33:05
2 **SELLADO ELECTRÓNICAMENTE**	por Gobierno de La Rioja con CSV: **8MG34ASFDVHGO6F**	Dirección de verificación: https://www.larioja.org/verificacion	05/06/2026 12:33:31

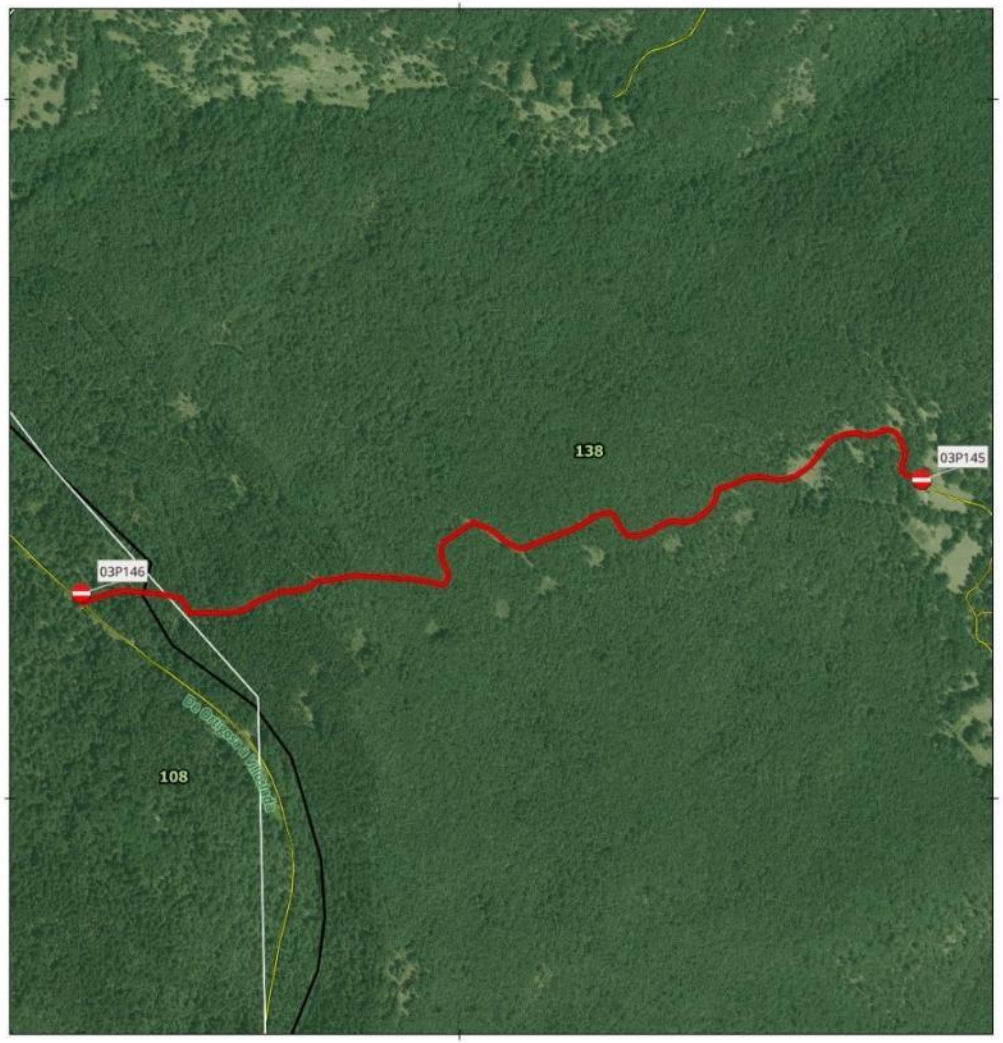

SEÑAL - PISTA TRAMO:
03P145-03P146

Denominacion: De la pista principal de Ortigosa a Villosla

MUP: 138 OLLANO, MONTEON Y EL MONTECILLO

ENTIDAD PROPIETARIA: Ayuntamiento de Villanueva de Cameros

Localización: Villanueva de Cameros

SEÑAL DE INICIO 03P145	SEÑAL DE FIN 03P146
Coordenada XY	Coordenada XY
527660.6 4666455.84	526458.75 4666292.92



100 0 100 m

Escala Mapa Principal

EPSG: 25830 ETRS89 UTM ZONA 30N
Ortofoto PNOA 2023 (IDERioja)

DOCUMENTO FIRMADO ELECTRÓNICAMENTE en formato PDF/A 1.7 Firma PAdES. Custodiado en repositorio seguro del Gobierno de La Rioja.

Expediente	Tipo	Procedimiento	Nº Documento
00860-2026/071773	Resolución	Solicitudes y remisiones generales	2026/0559032

Cargo	Firmante / Observaciones	Fecha/hora
1 Director General	Ignacio Sáenz de Urturi Sánchez	05/06/2026 12:33:05
2 **SELLADO ELECTRÓNICAMENTE** por Gobierno de La Rioja con CSV: **8MG34ASFDVHGO6F** Dirección de verificación: https://www.larioja.org/verificacion		05/06/2026 12:33:31

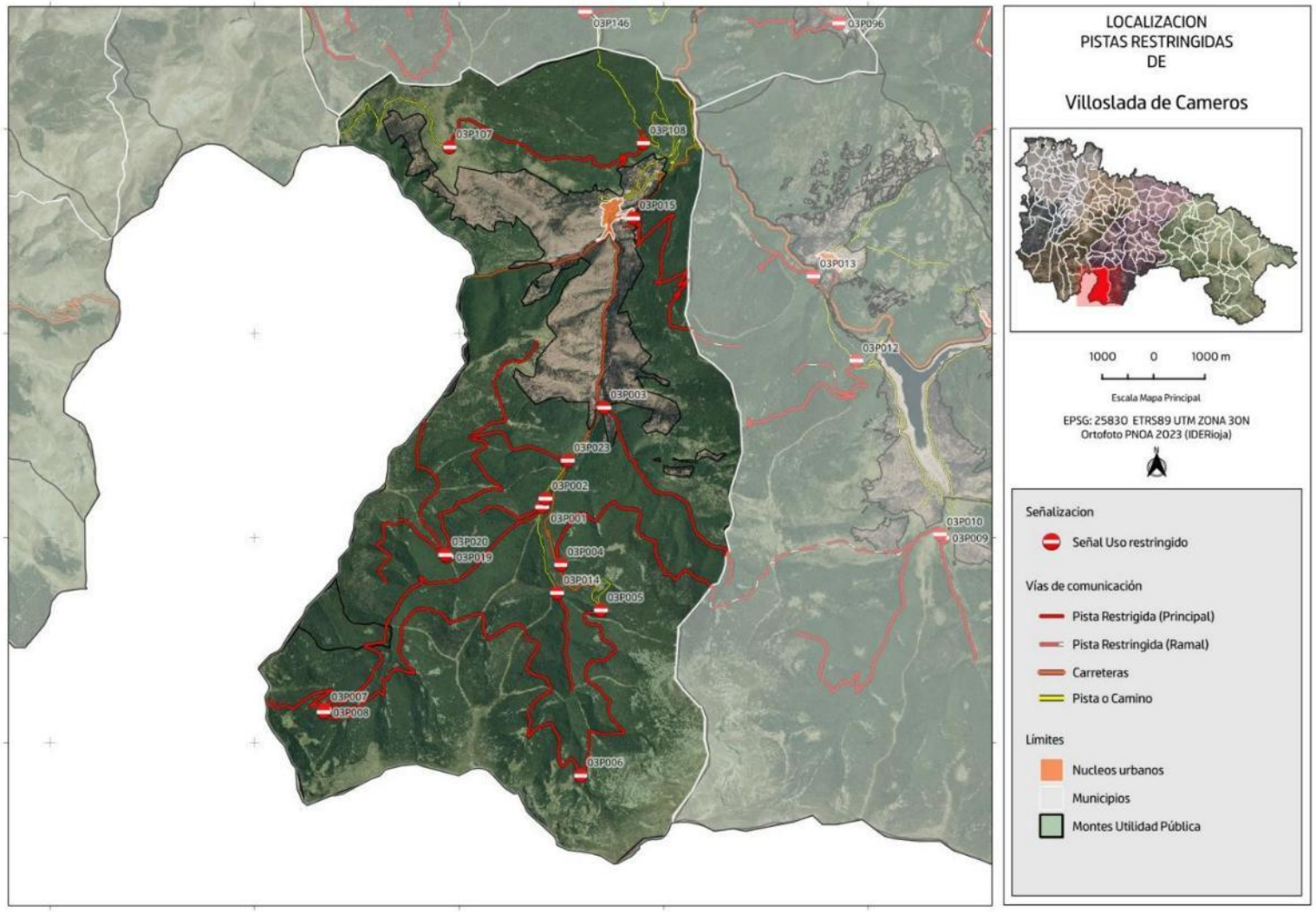

DOCUMENTO FIRMADO ELECTRÓNICAMENTE en formato PDF/A 1.7 Firma PAdES. Custodiado en repositorio seguro del Gobierno de La Rioja.

Expediente	Tipo	Procedimiento	Nº Documento
00860-2026/071773	Resolución	Solicitudes y remisiones generales	2026/0559032

Cargo	Firmante / Observaciones	Fecha/hora
1 Director General	Ignacio Sáenz de Urturi Sánchez	05/06/2026 12:33:05
2 **SELLADO ELECTRÓNICAMENTE** por Gobierno de La Rioja con CSV: **8MG34ASFDVHGO6F** Dirección de verificación: https://www.larioja.org/verificacion		05/06/2026 12:33:31

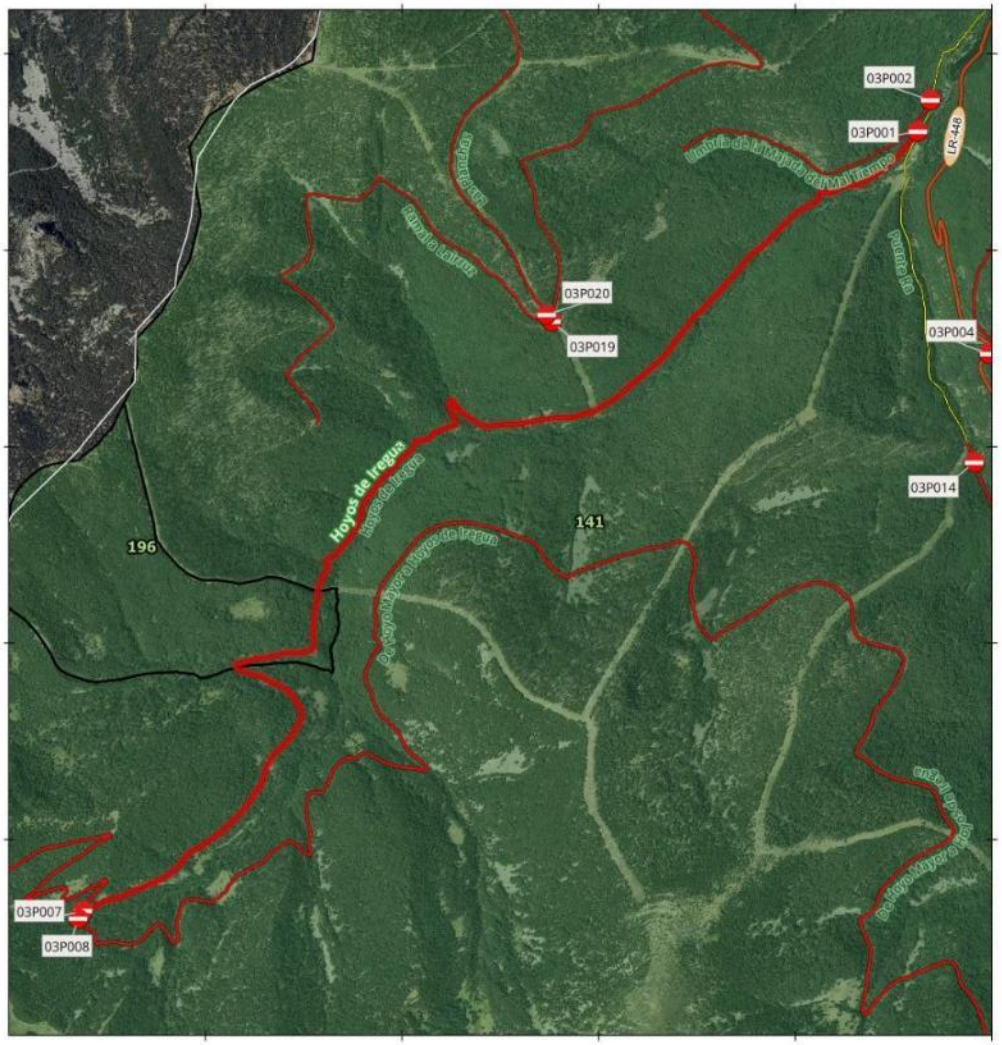

SEÑAL - PISTA TRAMO:
03P001-03P007

Denominacion: Hoyos de Iregua

MUP: 141 MONTES MADRES

ENTIDAD PROPIETARIA: Ayuntamiento de Villoslada de Cameros

Localización: Villoslada de Cameros

SEÑAL DE INICIO 03P001	SEÑAL DE FIN 03P007
Coordenada XY	Coordenada XY
525623.48 4656606.19	521375.64 4652636.9

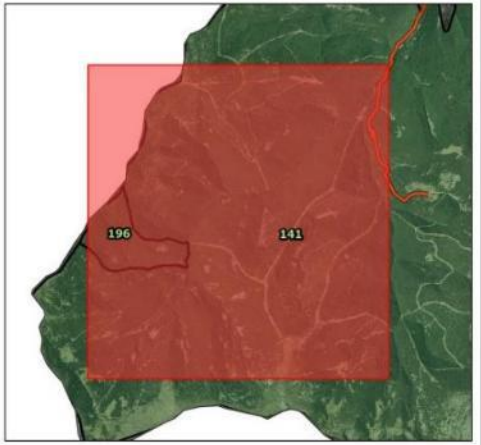

400 0 400 m

Escala Mapa Principal

EPSG: 25830 ETRS89 UTM ZONA 30N
Ortofoto PNOA 2023 (IDERioja)

DOCUMENTO FIRMADO ELECTRÓNICAMENTE en formato PDF/A 1.7 Firma PAdES. Custodiado en repositorio seguro del Gobierno de La Rioja.

Expediente	Tipo	Procedimiento	Nº Documento
00860-2026/071773	Resolución	Solicitudes y remisiones generales	2026/0559032

Cargo		Firmante / Observaciones	Fecha/hora
1	Director General	Ignacio Sáenz de Urturi Sánchez	05/06/2026 12:33:05
2	**SELLADO ELECTRÓNICAMENTE** por Gobierno de La Rioja con CSV: **8MG34ASFDVHGO6F** Dirección de verificación: https://www.larioja.org/verificacion		05/06/2026 12:33:31

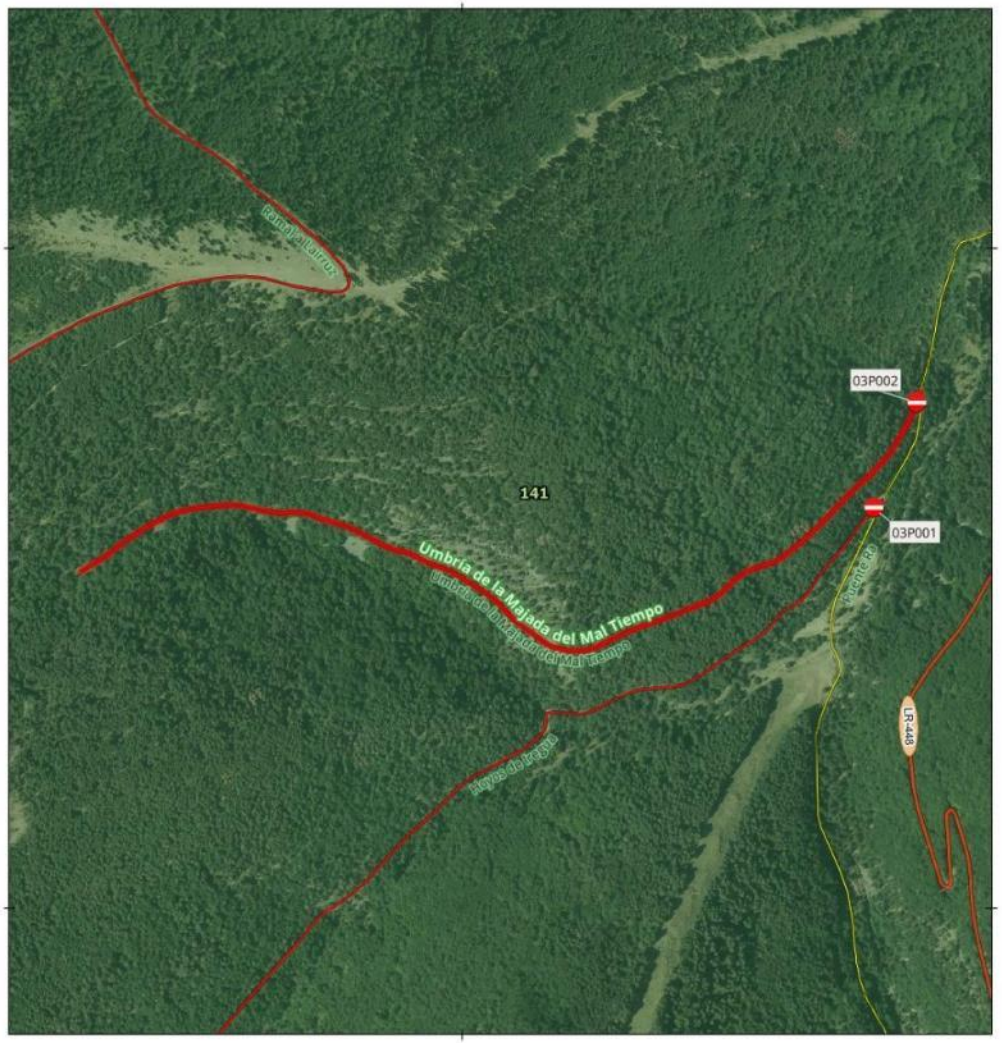

SEÑAL - PISTA TRAMO:
03P002

Denominacion: **Umbría de la Majada del Mal Tiempo**

MUP: 141 MONTES MADRES

ENTIDAD PROPIETARIA: Ayuntamiento de Villoslada de Cameros

Localización: Villoslada de Cameros

SEÑAL DE INICIO 03P002	SEÑAL DE FIN Sin señal
Coordenada XY 525688.22 4656766.14	Coordenada XY

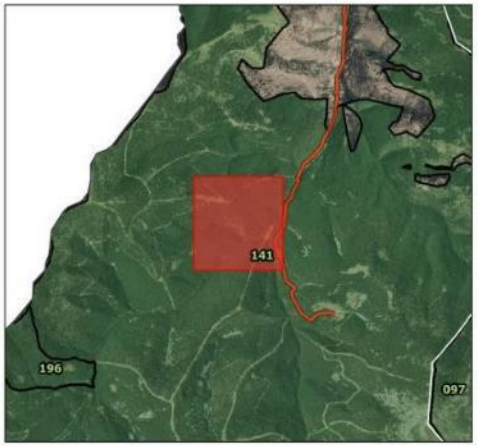

100 0 100 m

Escala Mapa Principal

EPSG: 25830 ETRS89 UTM ZONA 30N
Ortofoto PNOA 2023 (IDERioja)

DOCUMENTO FIRMADO ELECTRÓNICAMENTE en formato PDF/A 1.7 Firma PAdES. Custodiado en repositorio seguro del Gobierno de La Rioja.

Expediente	Tipo	Procedimiento	Nº Documento
00860-2026/071773	Resolución	Solicitudes y remisiones generales	2026/0559032

Cargo	Firmante / Observaciones	Fecha/hora
1 Director General	Ignacio Sáenz de Urturi Sánchez	05/06/2026 12:33:05
2 **SELLADO ELECTRÓNICAMENTE** por Gobierno de La Rioja con CSV: **8MG34ASFDVHGO6F** Dirección de verificación: https://www.larioja.org/verificacion		05/06/2026 12:33:31



SEÑAL - PISTA TRAMO:
03P003

Denominacion: Las Rameras

MUP: 141 MONTES MADRES

ENTIDAD PROPIETARIA: Ayuntamiento de Villoslada de Cameros

Localización: Villoslada de Cameros

SEÑAL DE INICIO 03P003	SEÑAL DE FIN Sin señal
Coordenada XY 526831.19 4658547.41	Coordenada XY

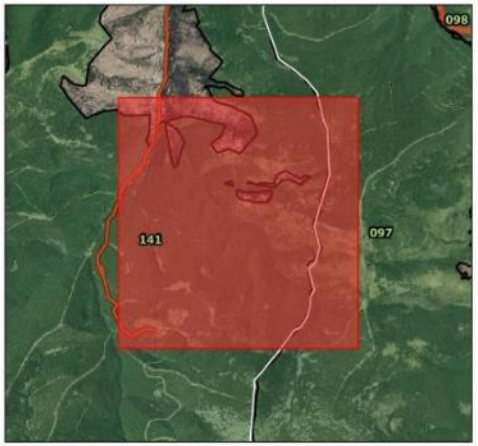

300 0 300 m

Escala Mapa Principal

EPSG: 25830 ETRS89 UTM ZONA 30N
Ortofoto PNOA 2023 (IDERioja)

DOCUMENTO FIRMADO ELECTRÓNICAMENTE en formato PDF/A 1.7 Firma PAdES. Custodiado en repositorio seguro del Gobierno de La Rioja.

Expediente	Tipo	Procedimiento	Nº Documento
00860-2026/071773	Resolución	Solicitudes y remisiones generales	2026/0559032

	Cargo	Firmante / Observaciones	Fecha/hora
1	Director General	Ignacio Sáenz de Urturi Sánchez	05/06/2026 12:33:05
2	**SELLADO ELECTRÓNICAMENTE** por Gobierno de La Rioja con CSV: **8MG34ASFDVHGO6F** Dirección de verificación: https://www.larioja.org/verificacion		05/06/2026 12:33:31

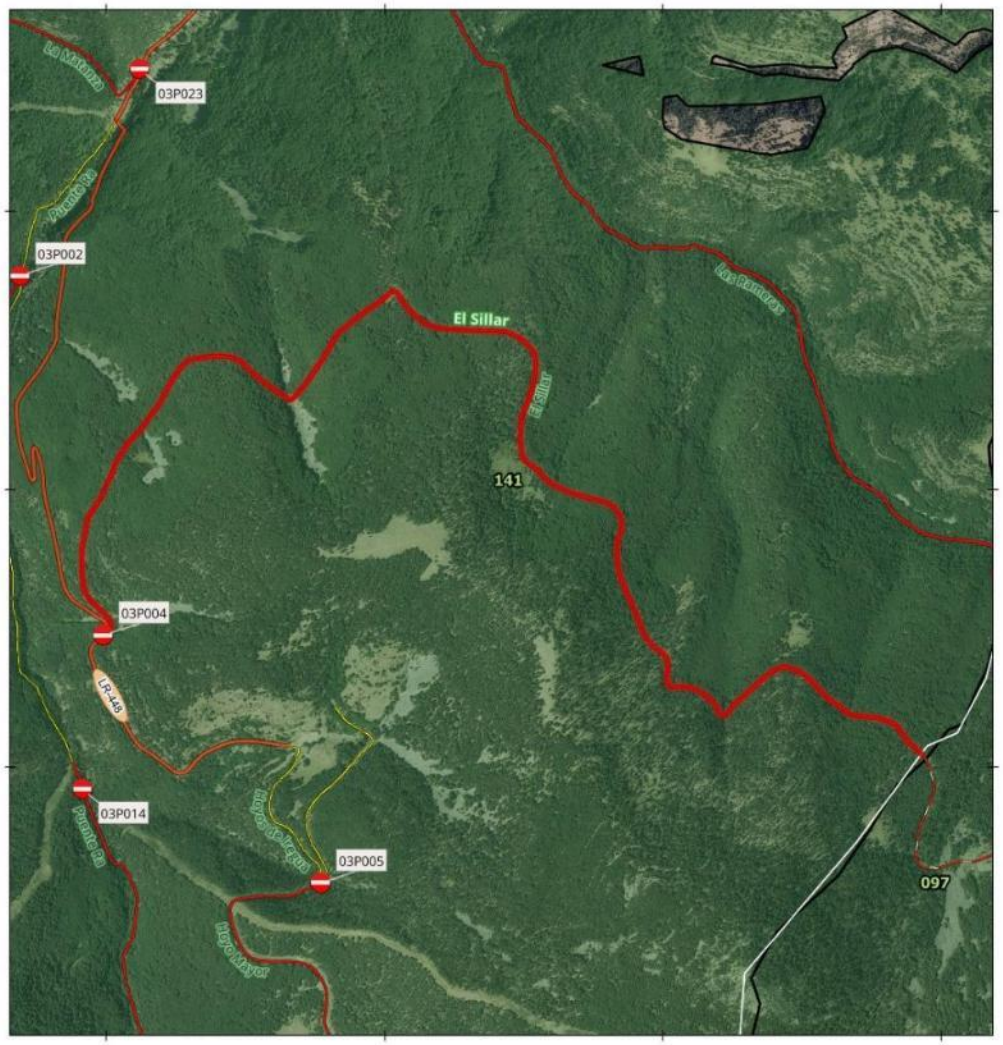

SEÑAL - PISTA TRAMO:
03P004

Denominacion: El Sillar

MUP: 141 MONTES MADRES

ENTIDAD PROPIETARIA: Ayuntamiento de Villoslada de Cameros

Localización: Villoslada de Cameros

SEÑAL DE INICIO	SEÑAL DE FIN
03P004	Sin señal
Coordenada XY	Coordenada XY
525986.67 4655473.89	

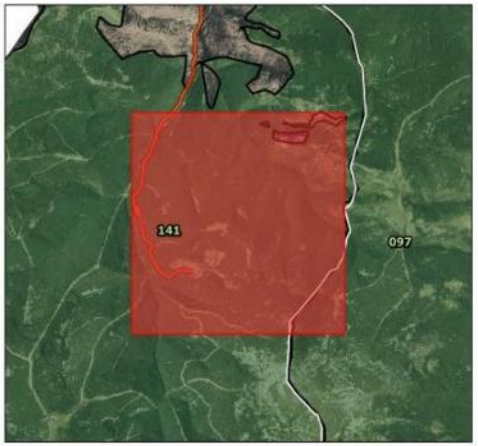

300 0 300 m

Escala Mapa Principal

EPSG: 25830 ETRS89 UTM ZONA 30N
Ortofoto PNOA 2023 (IDERioja)

DOCUMENTO FIRMADO ELECTRÓNICAMENTE en formato PDF/A 1.7 Firma PAdES. Custodiado en repositorio seguro del Gobierno de La Rioja.

Expediente	Tipo	Procedimiento	Nº Documento
00860-2026/071773	Resolución	Solicitudes y remisiones generales	2026/0559032

Cargo	Firmante / Observaciones	Fecha/hora
1 Director General	Ignacio Sáenz de Urturi Sánchez	05/06/2026 12:33:05
2 **SELLADO ELECTRÓNICAMENTE** por Gobierno de La Rioja con CSV: **8MG34ASFDVHGO6F** Dirección de verificación: https://www.larioja.org/verificacion		05/06/2026 12:33:31

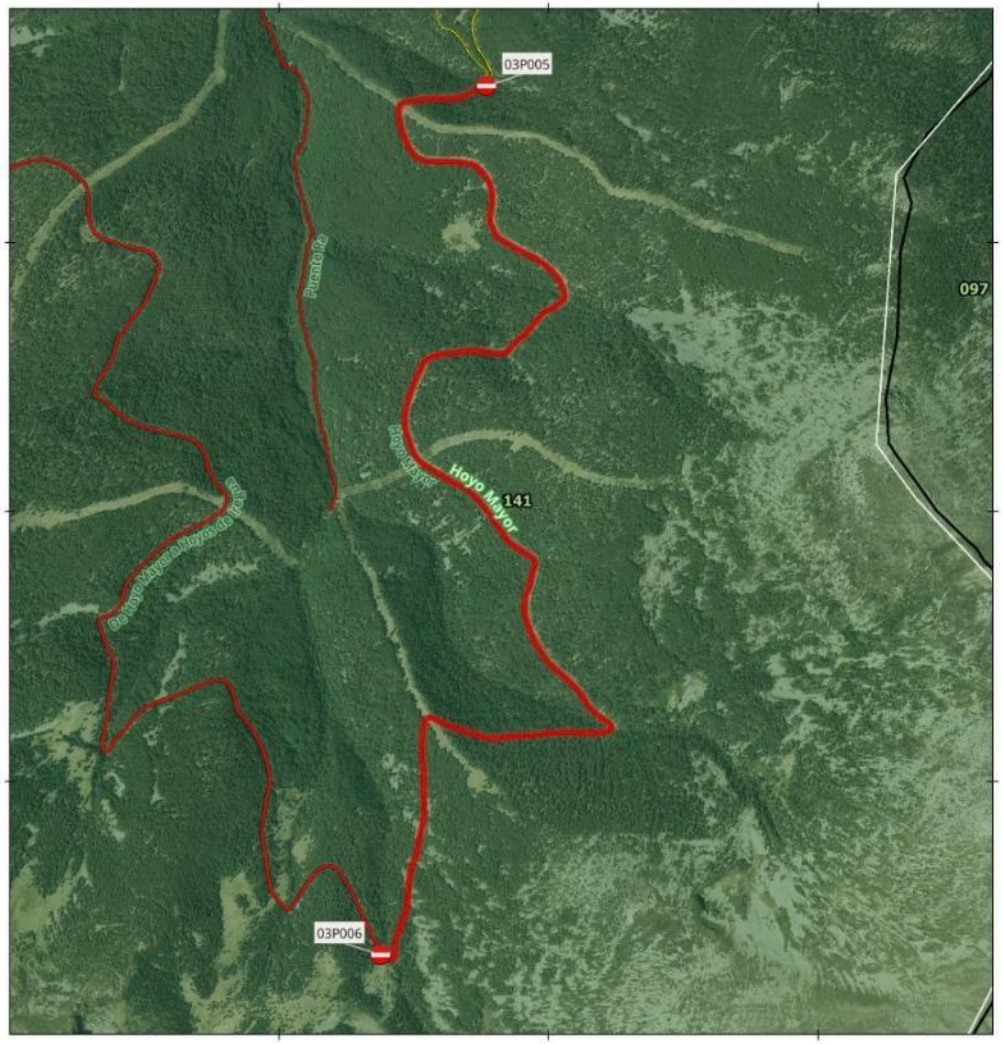

SEÑAL - PISTA TRAMO:
03P005

Denominacion: Hoyo Mayor

MUP: 141 MONTES MADRES

ENTIDAD PROPIETARIA: Ayuntamiento de Villoslada de Cameros

Localización: Villoslada de Cameros

SEÑAL DE INICIO	SEÑAL DE FIN
03P005	Sin señal
Coordenada XY	Coordenada XY
526768.6 4654582.33	

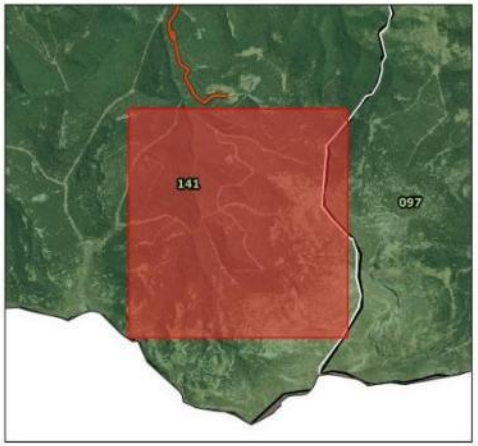

300 0 300 m

Escala Mapa Principal

EPSG: 25830 ETRS89 UTM ZONA 30N
Ortofoto PNOA 2023 (IDERioja)

DOCUMENTO FIRMADO ELECTRÓNICAMENTE en formato PDF/A 1.7 Firma PAdES. Custodiado en repositorio seguro del Gobierno de La Rioja.

Expediente	Tipo	Procedimiento	Nº Documento
00860-2026/071773	Resolución	Solicitudes y remisiones generales	2026/0559032
Cargo		**Firmante / Observaciones**	**Fecha/hora**
1 Director General		Ignacio Sáenz de Urturi Sánchez	05/06/2026 12:33:05
2 **SELLADO ELECTRÓNICAMENTE**	por Gobierno de La Rioja con CSV: **8MG34ASFDVHGO6F**	Dirección de verificación: https://www.larioja.org/verificacion	05/06/2026 12:33:31

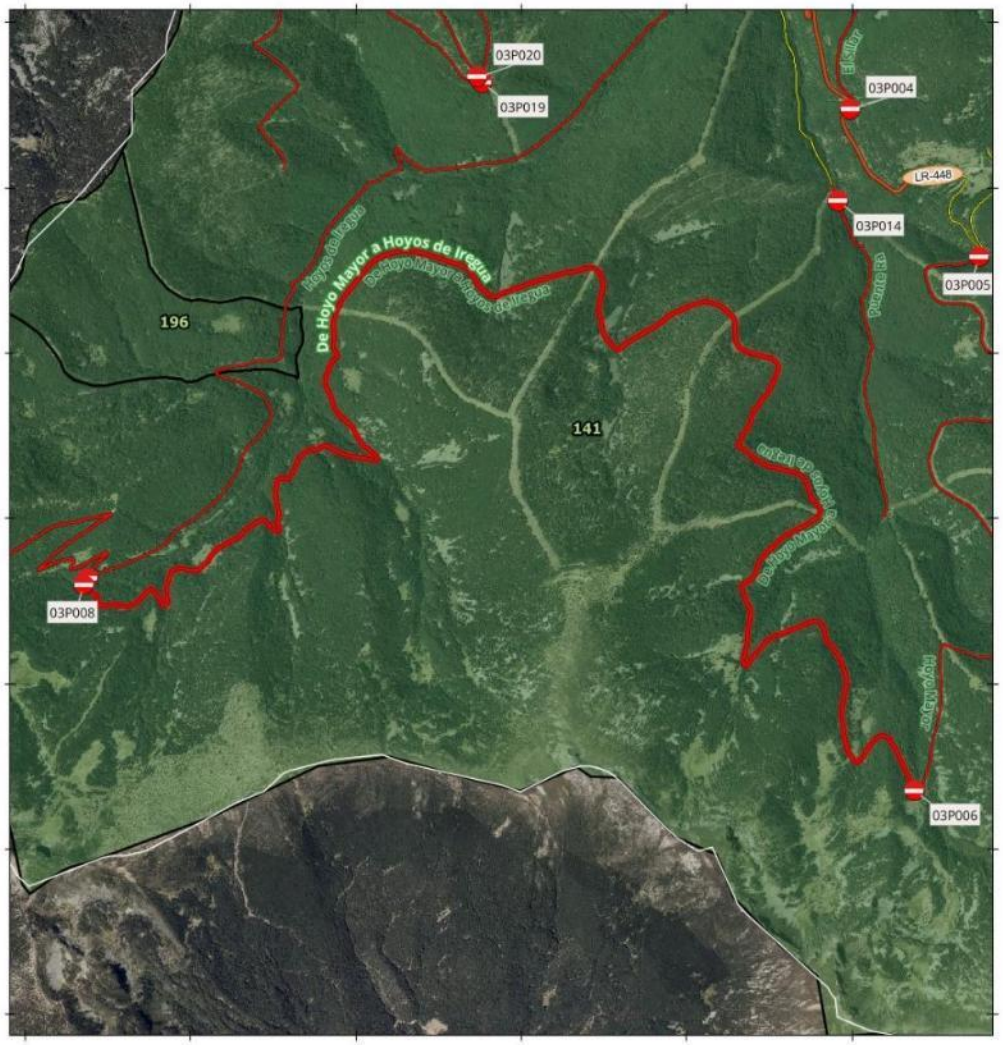

SEÑAL - PISTA TRAMO:
03P006-03P008

Denominacion: De Hoyo Mayor a Hoyos de Iregua

MUP: 141 MONTES MADRES

ENTIDAD PROPIETARIA: Ayuntamiento de Villoslada de Cameros

Localización: Villoslada de Cameros

SEÑAL DE INICIO 03P006	SEÑAL DE FIN 03P008
Coordenada XY	Coordenada XY
526376.19 4651352.68	521351.87 4652598.01

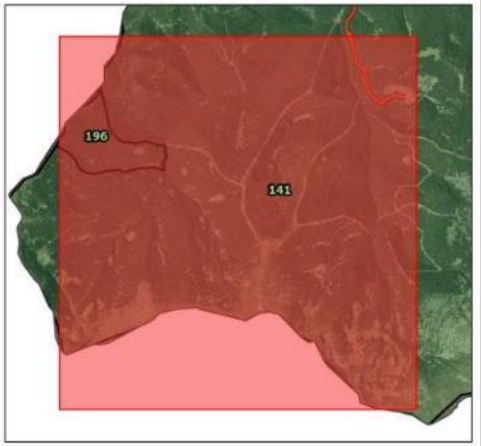

500 0 500 m

Escala Mapa Principal

EPSG: 25830 ETRS89 UTM ZONA 30N
Ortofoto PNOA 2023 (IDERioja)

DOCUMENTO FIRMADO ELECTRÓNICAMENTE en formato PDF/A 1.7 Firma PAdES. Custodiado en repositorio seguro del Gobierno de La Rioja.

Expediente	Tipo	Procedimiento	Nº Documento
00860-2026/071773	Resolución	Solicitudes y remisiones generales	2026/0559032
Cargo		**Firmante / Observaciones**	**Fecha/hora**
1 Director General		Ignacio Sáenz de Urturi Sánchez	05/06/2026 12:33:05
2 **SELLADO ELECTRÓNICAMENTE**	por Gobierno de La Rioja con CSV: **8MG34ASFDVHGO6F**	Dirección de verificación: https://www.larioja.org/verificacion	05/06/2026 12:33:31

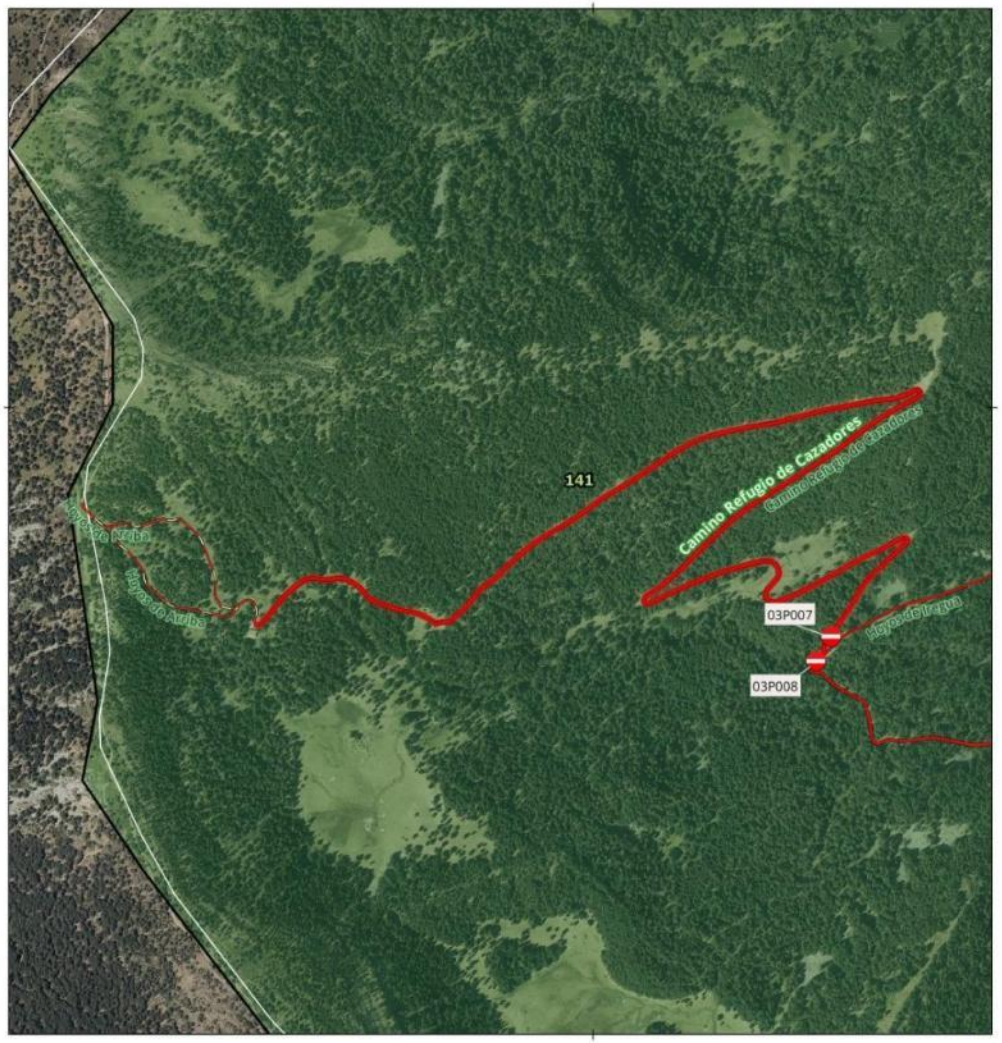

SEÑAL - PISTA TRAMO:
03P007

Denominacion: Camino Refugio de Cazadores

MUP: 141 MONTES MADRES

ENTIDAD PROPIETARIA: Ayuntamiento de Villoslada de Cameros

Localización: Villoslada de Cameros

SEÑAL DE INICIO 03P007	SEÑAL DE FIN Sin señal
Coordenada XY 521375.64 4652636.9	Coordenada XY



100 0 100 m

Escala Mapa Principal

EPSG: 25830 ETRS89 UTM ZONA 30N
Ortofoto PNOA 2023 (IDERioja)

DOCUMENTO FIRMADO ELECTRÓNICAMENTE en formato PDF/A 1.7 Firma PAdES. Custodiado en repositorio seguro del Gobierno de La Rioja.

Expediente	Tipo	Procedimiento	Nº Documento
00860-2026/071773	Resolución	Solicitudes y remisiones generales	2026/0559032

Cargo	Firmante / Observaciones	Fecha/hora
1 Director General	Ignacio Sáenz de Urturi Sánchez	05/06/2026 12:33:05
2 **SELLADO ELECTRÓNICAMENTE** por Gobierno de La Rioja con CSV: **8MG34ASFDVHGO6F** Dirección de verificación: https://www.larioja.org/verificacion		05/06/2026 12:33:31



SEÑAL - PISTA TRAMO:
03P014

Denominacion: Puente Ra

MUP: 141 MONTES MADRES

ENTIDAD PROPIETARIA: Ayuntamiento de Villoslada de Cameros

Localización: Villoslada de Cameros

SEÑAL DE INICIO 03P014	SEÑAL DE FIN Sin señal
Coordenada XY 525912.23 4654919.9	Coordenada XY

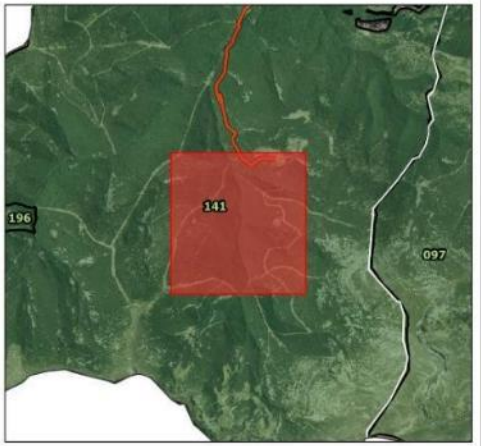

200 0 200 m

Escala Mapa Principal

EPSG: 25830 ETRS89 UTM ZONA 30N
Ortofoto PNOA 2023 (IDERioja)

DOCUMENTO FIRMADO ELECTRÓNICAMENTE en formato PDF/A 1.7 Firma PAdES. Custodiado en repositorio seguro del Gobierno de La Rioja.

Expediente	Tipo	Procedimiento	Nº Documento
00860-2026/071773	Resolución	Solicitudes y remisiones generales	2026/0559032

Cargo		Firmante / Observaciones	Fecha/hora
1	Director General	Ignacio Sáenz de Urturi Sánchez	05/06/2026 12:33:05
2	**SELLADO ELECTRÓNICAMENTE** por Gobierno de La Rioja con CSV: **8MG34ASFDVHGO6F** Dirección de verificación: https://www.larioja.org/verificacion		05/06/2026 12:33:31

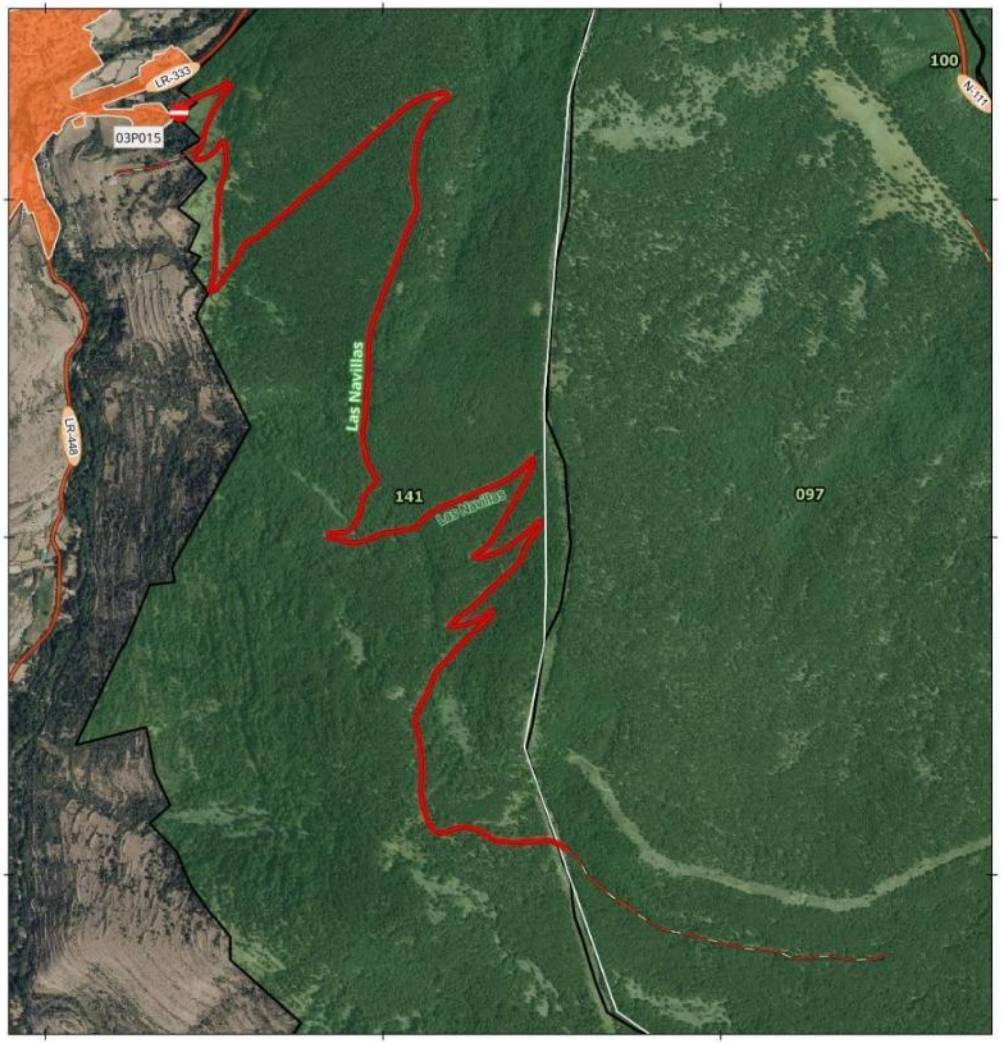

SEÑAL - PISTA TRAMO:
03P015

Denominacion: Las Navillas

MUP: 141 MONTES MADRES

ENTIDAD PROPIETARIA: Ayuntamiento de Villoslada de Cameros

Localización: Villoslada de Cameros

SEÑAL DE INICIO 03P015	SEÑAL DE FIN Sin señal
Coordenada XY 527397.37 4662256.58	Coordenada XY



200 0 200 m

Escala Mapa Principal

EPSG: 25830 ETRS89 UTM ZONA 30N
Ortofoto PNOA 2023 (IDERioja)

DOCUMENTO FIRMADO ELECTRÓNICAMENTE en formato PDF/A 1.7 Firma PAdES. Custodiado en repositorio seguro del Gobierno de La Rioja.

Expediente	Tipo	Procedimiento	Nº Documento
00860-2026/071773	Resolución	Solicitudes y remisiones generales	2026/0559032

Cargo	Firmante / Observaciones	Fecha/hora
1 Director General	Ignacio Sáenz de Urturi Sánchez	05/06/2026 12:33:05
2 **SELLADO ELECTRÓNICAMENTE** por Gobierno de La Rioja con CSV: **8MG34ASFDVHGO6F** Dirección de verificación: https://www.larioja.org/verificacion		05/06/2026 12:33:31

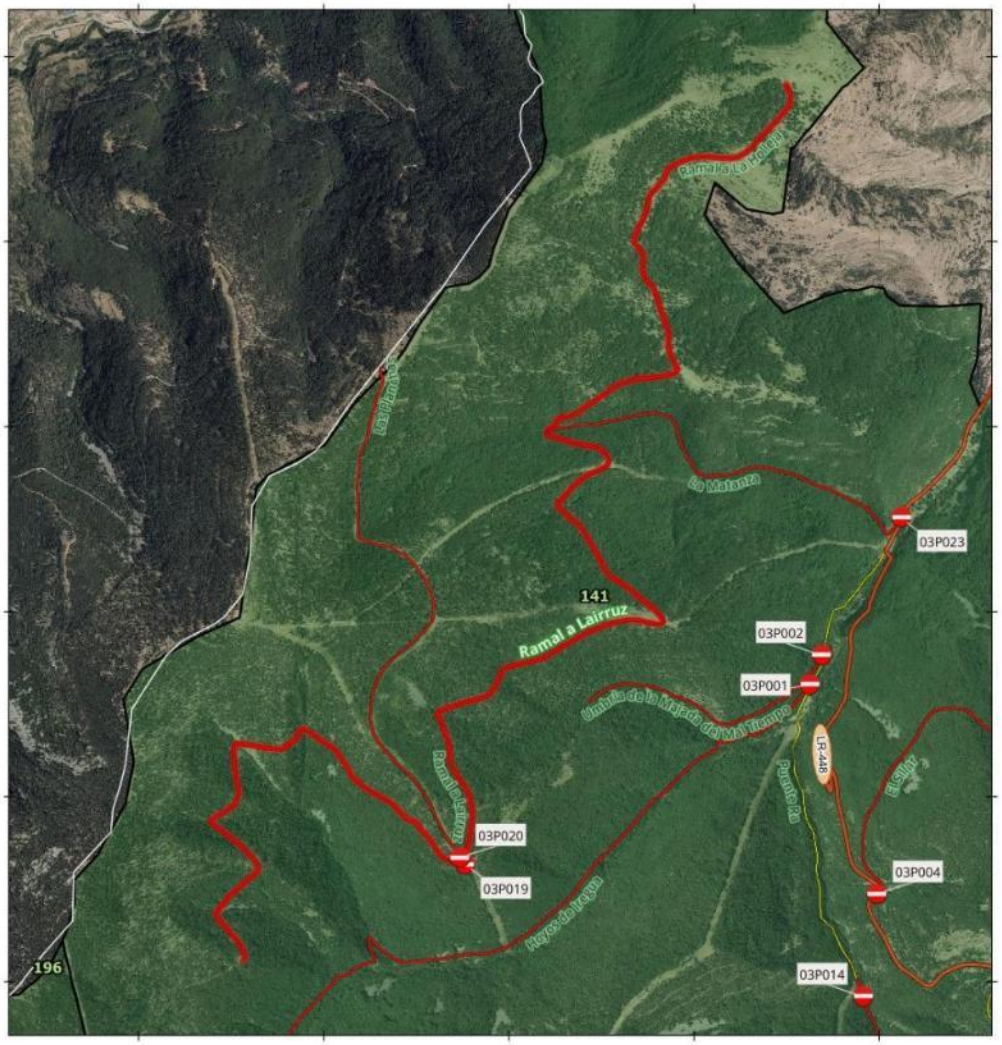

SEÑAL - PISTA TRAMO:
03P019

Denominacion: Ramal a Lairruz

MUP: 141 MONTES MADRES

ENTIDAD PROPIETARIA: Ayuntamiento de Villoslada de Cameros

Localización: Villoslada de Cameros

SEÑAL DE INICIO 03P019	SEÑAL DE FIN Sin señal
Coordenada XY 523760.17 4655635.97	Coordenada XY

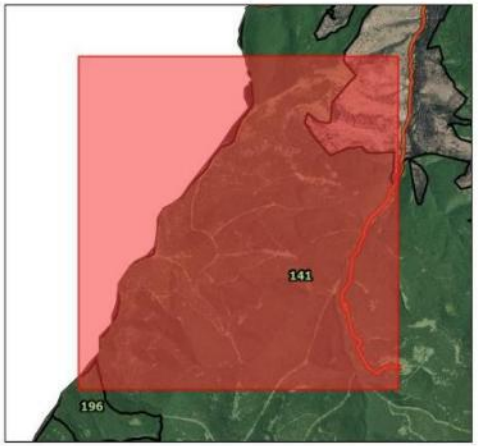

500 0 500 m

Escala Mapa Principal

EPSG: 25830 ETRS89 UTM ZONA 30N
Ortofoto PNOA 2023 (IDERioja)

DOCUMENTO FIRMADO ELECTRÓNICAMENTE en formato PDF/A 1.7 Firma PAdES. Custodiado en repositorio seguro del Gobierno de La Rioja.

Expediente	Tipo	Procedimiento	Nº Documento
00860-2026/071773	Resolución	Solicitudes y remisiones generales	2026/0559032

Cargo	Firmante / Observaciones	Fecha/hora
1 Director General	Ignacio Sáenz de Urturi Sánchez	05/06/2026 12:33:05
2 **SELLADO ELECTRÓNICAMENTE** por Gobierno de La Rioja con CSV: **8MG34ASFDVHGO6F** Dirección de verificación: https://www.larioja.org/verificacion		05/06/2026 12:33:31

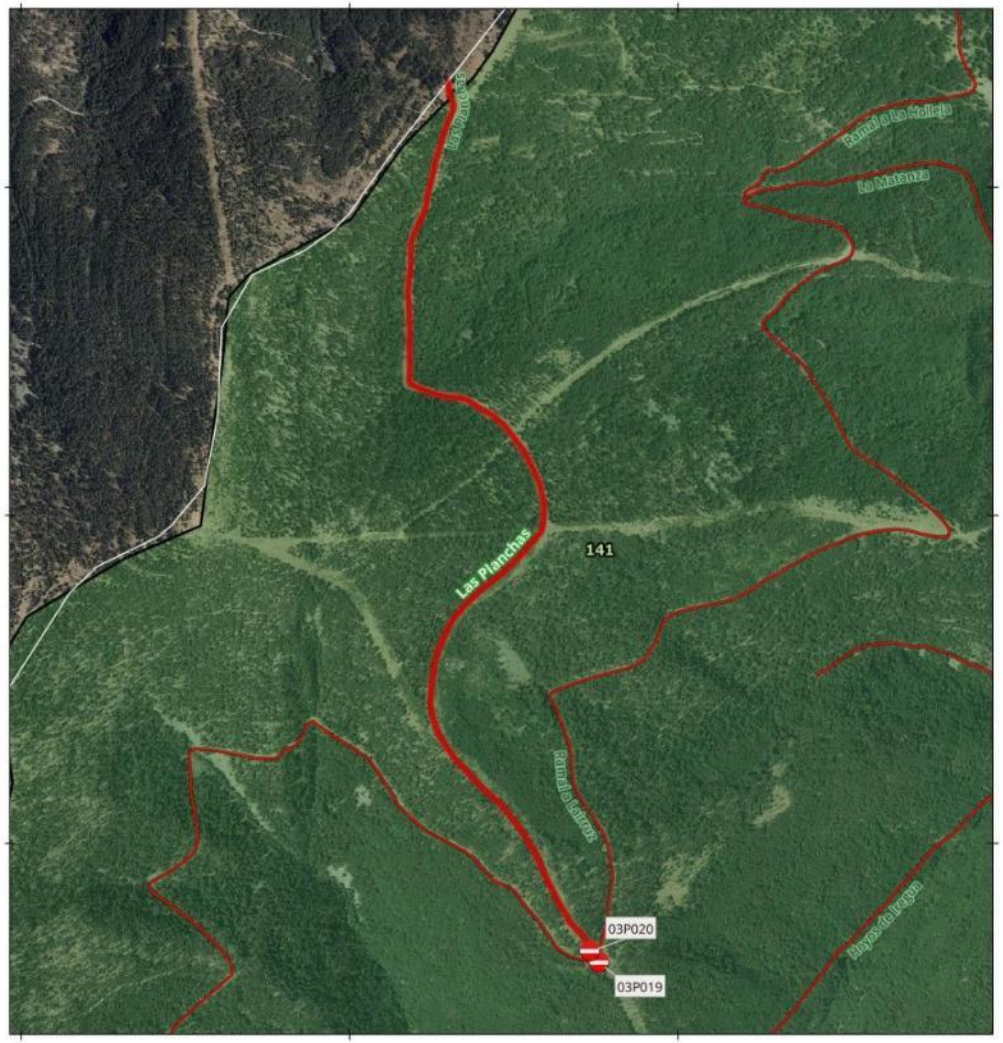

SEÑAL - PISTA TRAMO:
03P020

Denominacion: Las Planchas

MUP: 141 MONTES MADRES

ENTIDAD PROPIETARIA: Ayuntamiento de Villoslada de Cameros

Localización: Villoslada de Cameros

SEÑAL DE INICIO 03P020	SEÑAL DE FIN Sin señal
Coordenada XY 523732.73 4655670.73	Coordenada XY

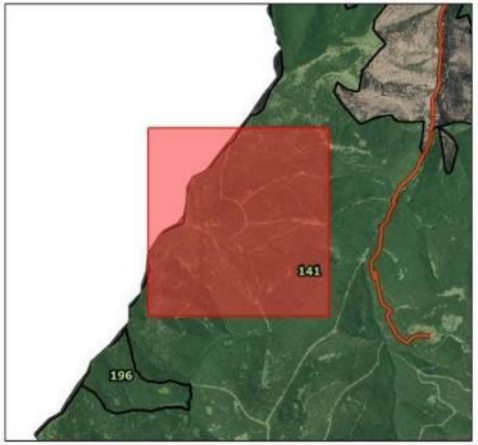

200 0 200 m

Escala Mapa Principal

EPSG: 25830 ETRS89 UTM ZONA 30N
Ortofoto PNOA 2023 (IDERioja)

DOCUMENTO FIRMADO ELECTRÓNICAMENTE en formato PDF/A 1.7 Firma PAdES. Custodiado en repositorio seguro del Gobierno de La Rioja.

Expediente	Tipo	Procedimiento	Nº Documento
00860-2026/071773	Resolución	Solicitudes y remisiones generales	2026/0559032
Cargo		**Firmante / Observaciones**	**Fecha/hora**
1 Director General		Ignacio Sáenz de Urturi Sánchez	05/06/2026 12:33:05
2 **SELLADO ELECTRÓNICAMENTE**	por Gobierno de La Rioja con CSV: **8MG34ASFDVHGO6F**	Dirección de verificación: https://www.larioja.org/verificacion	05/06/2026 12:33:31

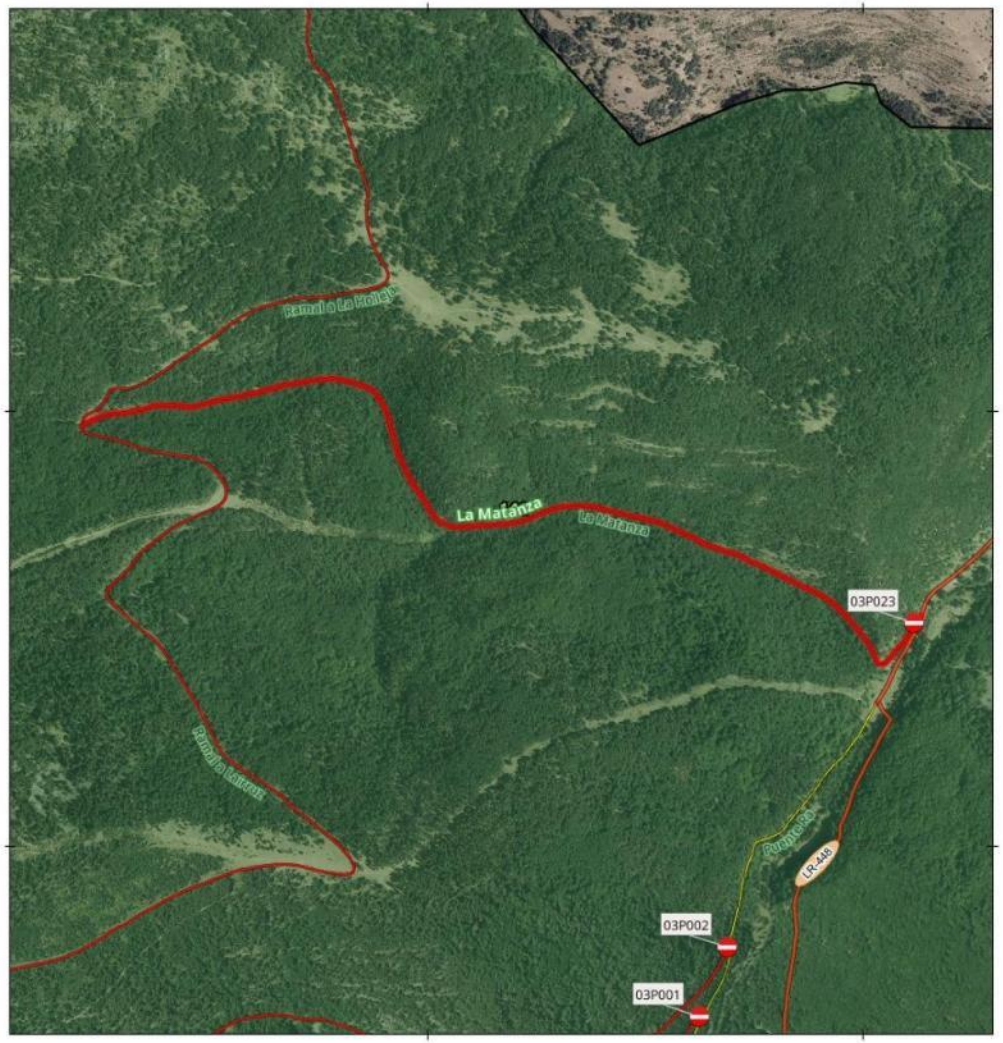

SEÑAL - PISTA TRAMO:
03P023

Denominacion: La Matanza

MUP: 141 MONTES MADRES

ENTIDAD PROPIETARIA: Ayuntamiento de Villoslada de Cameros

Localización: Villoslada de Cameros

SEÑAL DE INICIO	SEÑAL DE FIN
03P023	Sin señal
Coordenada XY	Coordenada XY
526118.08 4657511.97	

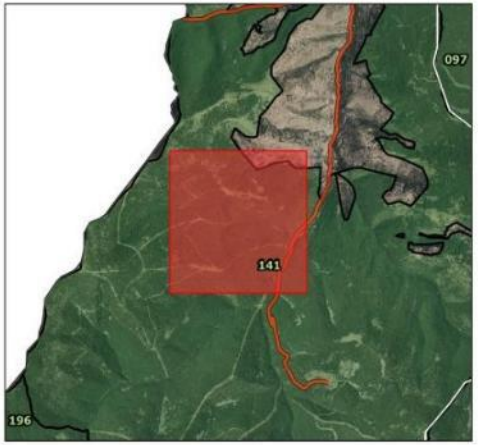

200 0 200 m

Escala Mapa Principal

EPSG: 25830 ETRS89 UTM ZONA 30N
Ortofoto PNOA 2023 (IDERioja)

DOCUMENTO FIRMADO ELECTRÓNICAMENTE en formato PDF/A 1.7 Firma PAdES. Custodiado en repositorio seguro del Gobierno de La Rioja.

Expediente	Tipo	Procedimiento	Nº Documento
00860-2026/071773	Resolución	Solicitudes y remisiones generales	2026/0559032
Cargo		**Firmante / Observaciones**	**Fecha/hora**
1 Director General		Ignacio Sáenz de Urturi Sánchez	05/06/2026 12:33:05
2 **SELLADO ELECTRÓNICAMENTE**	por Gobierno de La Rioja con CSV: **8MG34ASFDVHGO6F**	Dirección de verificación: https://www.larioja.org/verificacion	05/06/2026 12:33:31

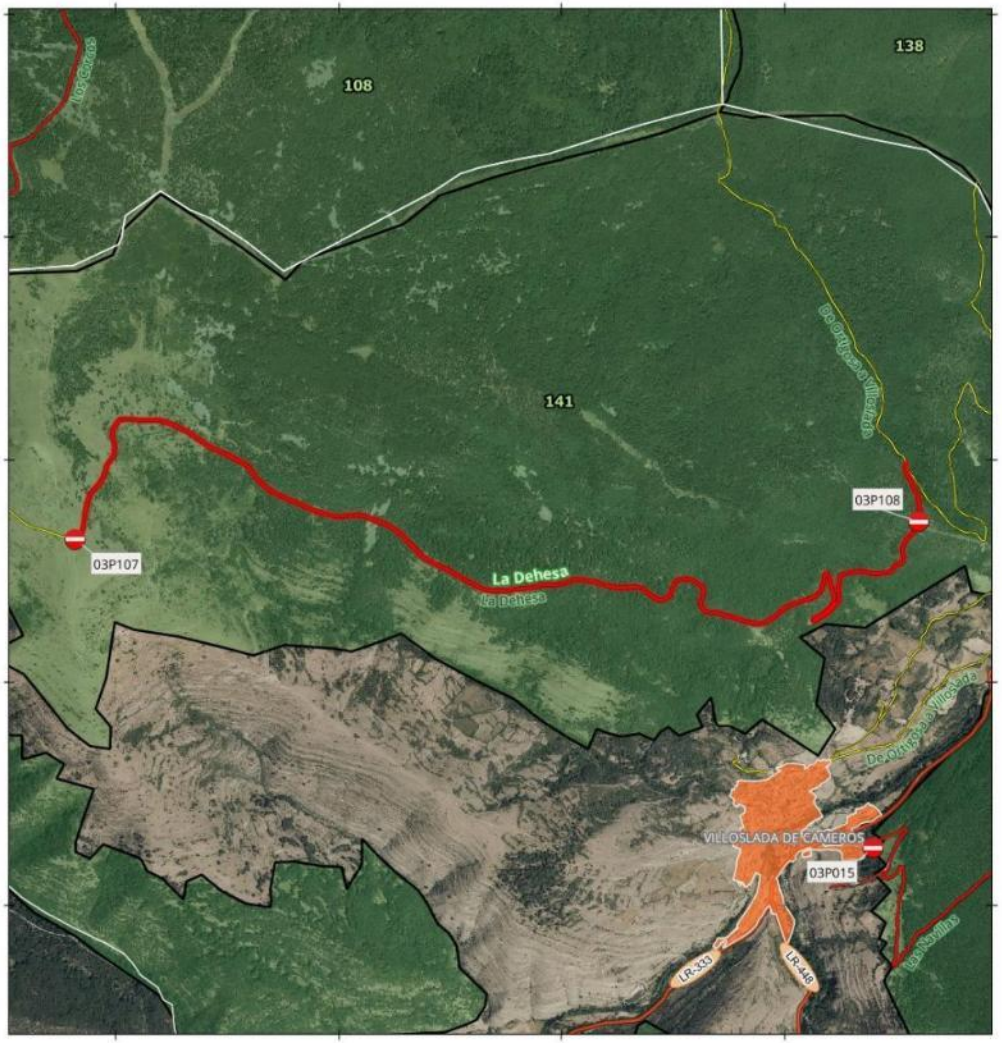

SEÑAL - PISTA TRAMO:
03P108-03P107

Denominacion: La Dehesa

MUP: 141 MONTES MADRES

ENTIDAD PROPIETARIA: Ayuntamiento de Villoslada de Cameros

Localización: Villoslada de Cameros

SEÑAL DE INICIO 03P108	SEÑAL DE FIN 03P107
Coordenada XY	Coordenada XY
527601.85 4663720.55	523815.42 4663641.6

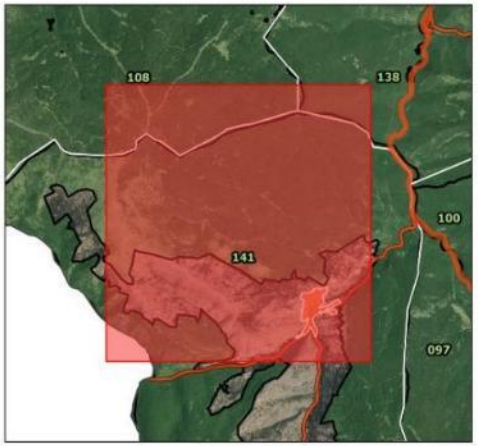

400 0 400 m

Escala Mapa Principal

EPSG: 25830 ETRS89 UTM ZONA 30N
Ortofoto PNOA 2023 (IDERioja)

DOCUMENTO FIRMADO ELECTRÓNICAMENTE en formato PDF/A 1.7 Firma PAdES. Custodiado en repositorio seguro del Gobierno de La Rioja.

Expediente	Tipo	Procedimiento	Nº Documento
00860-2026/071773	Resolución	Solicitudes y remisiones generales	2026/0559032

Cargo	Firmante / Observaciones	Fecha/hora
1 Director General	Ignacio Sáenz de Urturi Sánchez	05/06/2026 12:33:05
2 **SELLADO ELECTRÓNICAMENTE** por Gobierno de La Rioja con CSV: **8MG34ASFDVHGO6F** Dirección de verificación: https://www.larioja.org/verificacion		05/06/2026 12:33:31