Prado Viejo, 62 bis
26071 Logroño (La Rioja)
941 29 11 00
dg.medionaturalypaisaje@larioja.org

VALLE DEL NAJERILLA

Localización	Código MUP	TRAMO/SEÑAL	Denominación
Anguiano, Matute y Tobía	027	02P024	De los Corrales Ocijo a Fuente El Oro
Anguiano, Matute y Tobía	027	02P027-02P101	De los Corrales de San Cristóbal a los Corrales de Ocijo
Anguiano, Matute y Tobía	027	02P050-02P051	Monte Redonda
Anguiano, Matute y Tobía	027	02P052	Pista
Anguiano, Matute y Tobía	027	02P053	Pista La Cubilla
Anguiano, Matute y Tobía	027	02P095	Las Pasadas
Anguiano, Matute y Tobía	027	02P097	Camino de Valvanera a Ezcaray
Anguiano, Matute y Tobía	027	02P098	De los Corrales de Ocijo al Cortafuegos de la Bandera
Anguiano, Matute y Tobía	028	02P012	Cabecera del Roñas
Anguiano, Matute y Tobía	028	02P013	Arroyo de Regatillo
Anguiano, Matute y Tobía	028	02P017	Acceso a Penilla
Anguiano, Matute y Tobía	028	02P022	Pista de los Valles
Anguiano, Matute y Tobía	028	02P032	Camino de Escarzosa
Anguiano, Matute y Tobía	028	02P103	Acceso a Cerro Juana
Anguiano, Matute y Tobía	028	02P104	Alto de Valdevigas
Anguiano, Matute y Tobía	028	02P105	Pista de Penilla
Arenzana de Arriba	218	02P039-02P040	Camino de Valdelobacho
Arenzana de Arriba	218	02P040	Pista de Bezares a las Llanas

DOCUMENTO FIRMADO ELECTRÓNICAMENTE en formato PDF/A 1.7 Firma PAdES. Custodiado en repositorio seguro del Gobierno de La Rioja.

Expediente	Tipo	Procedimiento	Nº Documento
00860-2026/071773	Resolución	Solicitudes y remisiones generales	2026/0559032
Cargo		Firmante / Observaciones	Fecha/hora
1 Director General		Ignacio Sáenz de Urturi Sánchez	05/06/2026 12:33:05
2 **SELLADO ELECTRÓNICAMENTE**	por Gobierno de La Rioja con CSV:	**8MG34ASFDVHGO6F** Dirección de verificación: https://www.larioja.org/verificacion	05/06/2026 12:33:31

Localización	Código MUP	TRAMO/SEÑAL	Denominación
Bezares	169	02P006	Pista de Bezares a las Llanas
Bobadilla	170	02P030-02P088	Acceso LR 433 a Peña Rubia y Roble la Virgen
Brieva de Cameros	031	02P023	Hayedo de Lajurde
Brieva de Cameros	031	02P078	Pista de San Cristóbal
Brieva de Cameros	032	02P077	Las Rades
Brieva de Cameros	032	02P079	De Peña Hincada al Puerto de Montenegro (Cañada Galiana)
Camprovín	033	02P048-02P049	Pista
Camprovín	033	02P055	Arroyo de Zangarron
Camprovín	033	02P058	Trocha de Sasco Sancho
Camprovín	033	02P059	Camino de Castroviejo
Castroviejo	038	02P015	Camino de las fuentes
Castroviejo	038	02P041	Fuente Tablada
Castroviejo	038	02P046	Fuente Cuco
Castroviejo	038	02P087-02P029	Antiguo Camino de Torrecilla
Castroviejo	038	02P090	Camino Viejo de Daroca
Daroca de Rioja	023	02P008-02P014	Camino Parejón
Daroca de Rioja	023	02P009	El Tapón
Daroca de Rioja	023	02P110-02P109	Pista de Castillo de Daroca
Daroca de Rioja	024	02P107	Camino de los Pastizales

DOCUMENTO FIRMADO ELECTRÓNICAMENTE en formato PDF/A 1.7 Firma PAdES. Custodiado en repositorio seguro del Gobierno de La Rioja.

Expediente	Tipo	Procedimiento	Nº Documento
00860-2026/071773	Resolución	Solicitudes y remisiones generales	2026/0559032
Cargo		**Firmante / Observaciones**	**Fecha/hora**
1 Director General		Ignacio Sáenz de Urturi Sánchez	05/06/2026 12:33:05
2 **SELLADO ELECTRÓNICAMENTE** por Gobierno de La Rioja con CSV: **8MG34ASFDVHGO6F** Dirección de verificación: https://www.larioja.org/verificacion			05/06/2026 12:33:31

Localización	Código MUP	TRAMO/SEÑAL	Denominación
Daroca de Rioja	024	02P108	Acceso al Barranco Cabaña y Colorado
Ledesma de la Cogolla	039	02P086	Arroyo de Ledesma
Navarrete	160	02P019-02P091	Camino interior Dehesa
Navarrete	160	02P020-02P004-02P054	Camino de Mataconsejera
Navarrete	160	02P093-02P092	Límite monte Navarrete
Navarrete	160	02P100	Pista
Santa Coloma	046	02P011-02P042	Camino Principal del Monte
Santa Coloma	046	02P028	Pinar de Santa Coloma
Santa Coloma	046	02P035	Pista de Cullabaya
Santa Coloma	046	02P045	Pista
Sotés	165	02P021	La Dehesa
Sotés	165	02P025	Acceso de Sotés a Cullabaya
Sotés	165	02P084	Querida
Sotés	165	02P085	Camino de la Dehesa
Sotés	165	02P099	Cortafuegos de Larrea
Sotés	165	02P106	Camino a Soto Halcón
Ventrosa	047	02P081	El Balneario y hasta Cornudillo
Ventrosa	048	02P080	Repetidor de Urbaña
Ventrosa	049	02P067	Pista de la margen derecha del río Valvanera

DOCUMENTO FIRMADO ELECTRÓNICAMENTE en formato PDF/A 1.7 Firma PAdES. Custodiado en repositorio seguro del Gobierno de La Rioja.

Expediente	Tipo	Procedimiento	Nº Documento
00860-2026/071773	Resolución	Solicitudes y remisiones generales	2026/0559032
Cargo		Firmante / Observaciones	Fecha/hora
1 Director General		Ignacio Sáenz de Urturi Sánchez	05/06/2026 12:33:05
2 SELLADO ELECTRÓNICAMENTE	por Gobierno de La Rioja con CSV:	8MG34ASFDVHGO6F Dirección de verificación: https://www.larioja.org/verificacion	05/06/2026 12:33:31

Localización	Código MUP	TRAMO/SEÑAL	Denominación
Villavelayo, Canales y Mansilla	034	02P065	Pista Dehesilla
Villavelayo, Canales y Mansilla	055	02P069	Pistas de Mansilla y río Portilla
Villavelayo, Canales y Mansilla	056	02P010	De Nestaza a Campos Blancos (Valdezcaray)
Villavelayo, Canales y Mansilla	056	02P060	Portillo de Nestaza
Villavelayo, Canales y Mansilla	056	02P061	Collado Blanco
Viniegra de Abajo	059	02P063	Ninollas
Viniegra de Abajo	059	02P064	Monte Alcaste
Viniegra de Abajo	059	02P066	Pista cabecera del río Valvanera
Viniegra de Abajo	059	02P068	Ocejo
Viniegra de Arriba	065	02P072	De Peña Hincada al Puerto de Montenegro (Cañada Galiana)
Viniegra de Arriba	065	02P073-02P074-02P075	Rastraculos

DOCUMENTO FIRMADO ELECTRÓNICAMENTE en formato PDF/A 1.7 Firma PAdES. Custodiado en repositorio seguro del Gobierno de La Rioja.

Expediente	Tipo	Procedimiento	Nº Documento
00860-2026/071773	Resolución	Solicitudes y remisiones generales	2026/0559032

	Cargo	Firmante / Observaciones	Fecha/hora
1	Director General	Ignacio Sáenz de Urturi Sánchez	05/06/2026 12:33:05
2	**SELLADO ELECTRÓNICAMENTE** por Gobierno de La Rioja con CSV: **8MG34ASFDVHGO6F** Dirección de verificación: https://www.larioja.org/verificacion		05/06/2026 12:33:31

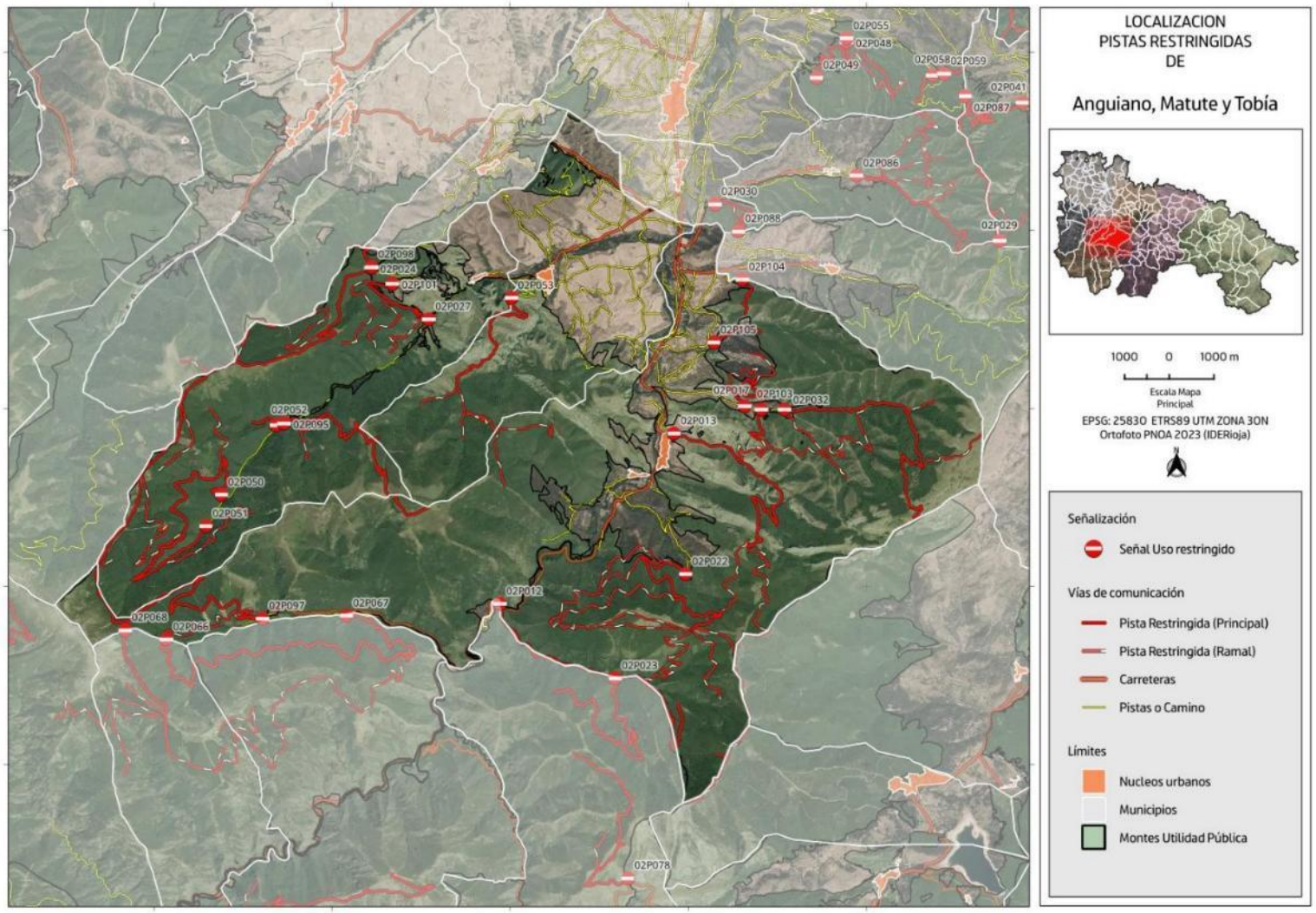

DOCUMENTO FIRMADO ELECTRÓNICAMENTE en formato PDF/A 1.7 Firma PAdES. Custodiado en repositorio seguro del Gobierno de La Rioja.

Expediente	Tipo	Procedimiento	Nº Documento
00860-2026/071773	Resolución	Solicitudes y remisiones generales	2026/0559032
Cargo		**Firmante / Observaciones**	**Fecha/hora**
1 Director General		Ignacio Sáenz de Urturi Sánchez	05/06/2026 12:33:05
2 **SELLADO ELECTRÓNICAMENTE**	por Gobierno de La Rioja con CSV: **8MG34ASFDVHGO6F**	Dirección de verificación: https://www.larioja.org/verificacion	05/06/2026 12:33:31

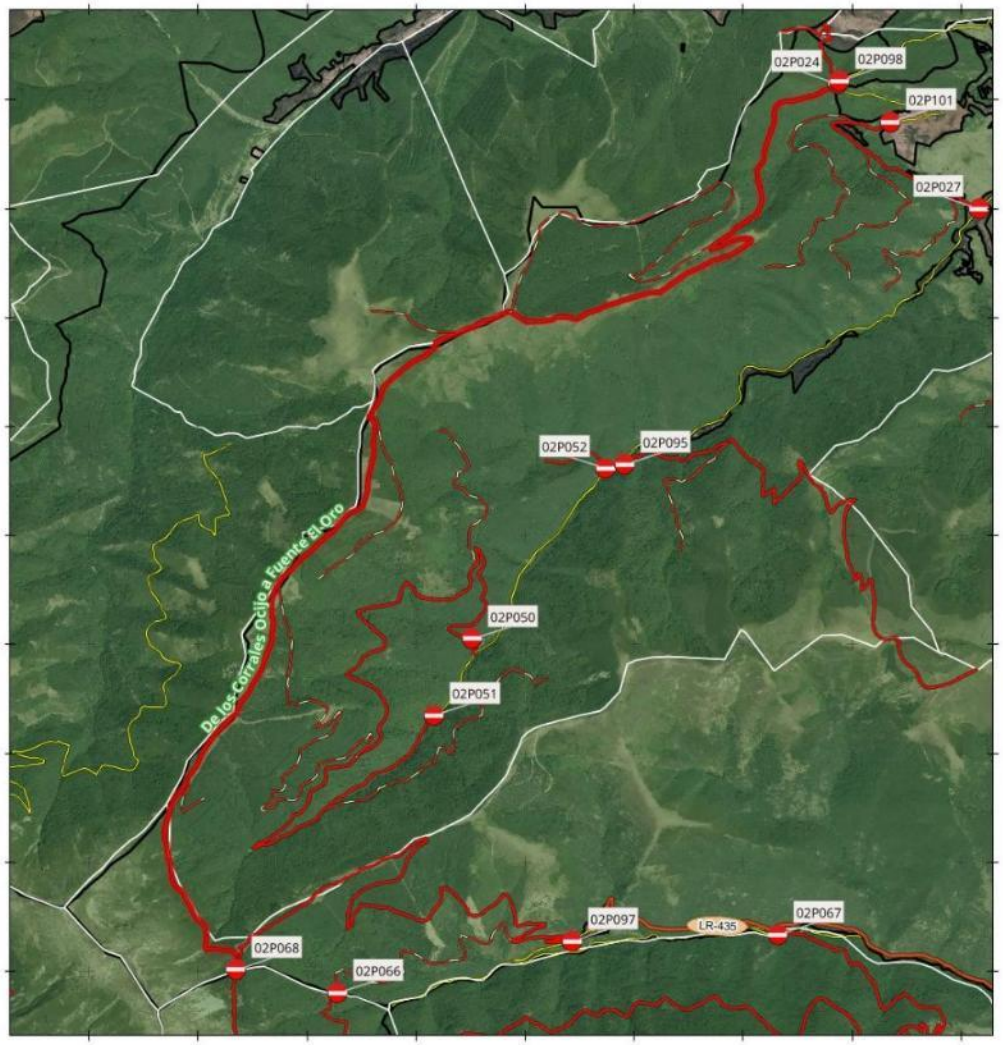

SEÑAL - PISTA TRAMO:
02P024

Denominacion: De los Corrales Ocijo a Fuente El Oro

MUP: 027 REDONDA Y VALVANERA

ENTIDAD PROPIETARIA: Ayuntamientos de Anguiano, Matute y Tobía

Localización: Anguiano, Matute y Tobía

SEÑAL DE INICIO 02P024	SEÑAL DE FIN Sin señal
Coordenada XY 512868.69 4683147.78	Coordenada XY



800 0 800 m

Escala Mapa Principal

EPSG: 25830 ETRS89 UTM ZONA 30N
Ortofoto PNOA 2023 (IDERioja)

DOCUMENTO FIRMADO ELECTRÓNICAMENTE en formato PDF/A 1.7 Firma PAdES. Custodiado en repositorio seguro del Gobierno de La Rioja.

Expediente	Tipo	Procedimiento	Nº Documento
00860-2026/071773	Resolución	Solicitudes y remisiones generales	2026/0559032
Cargo		**Firmante / Observaciones**	**Fecha/hora**
1 Director General		Ignacio Sáenz de Urturi Sánchez	05/06/2026 12:33:05
2 **SELLADO ELECTRÓNICAMENTE**	por Gobierno de La Rioja con CSV: **8MG34ASFDVHGO6F**	Dirección de verificación: https://www.larioja.org/verificacion	05/06/2026 12:33:31

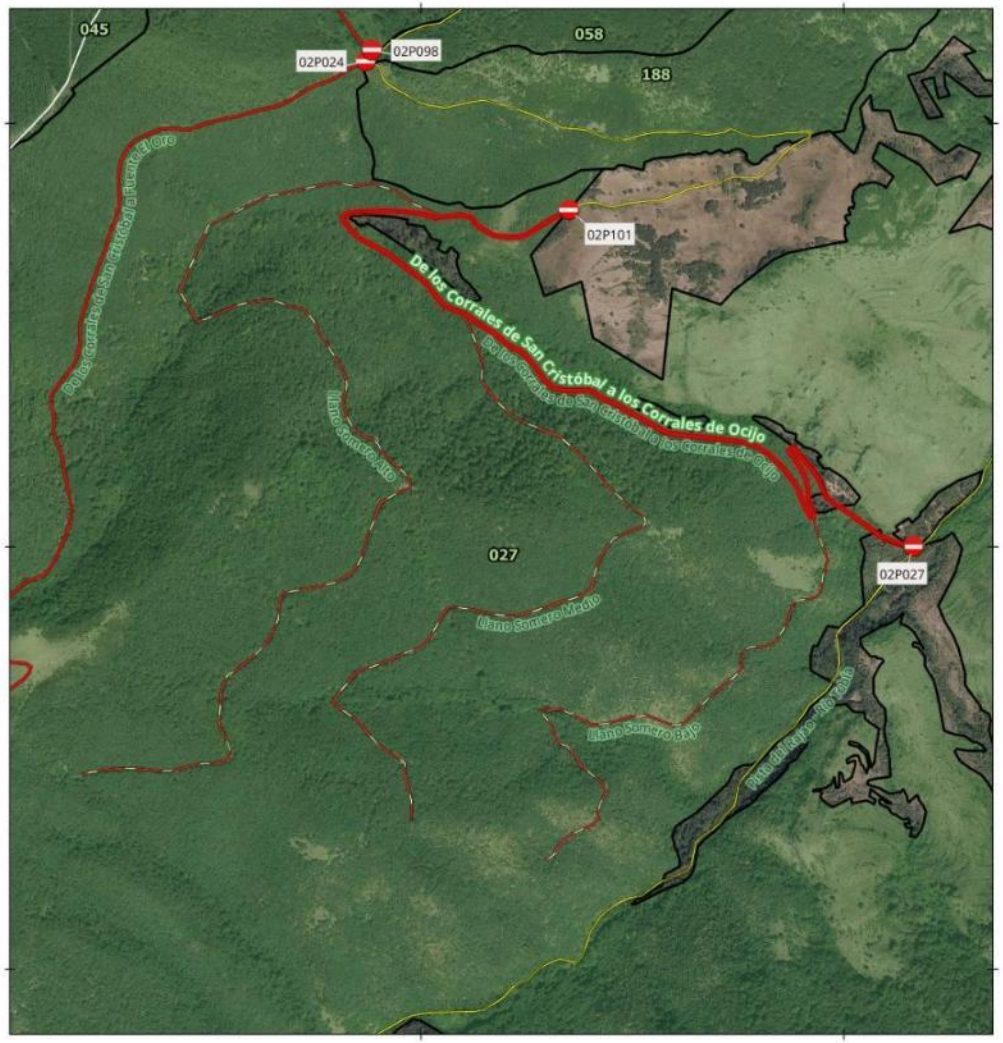

SEÑAL - PISTA TRAMO:
02P027-02P101

Denominacion: De los Corrales de San Cristóbal a los Corrales de Ocijo

MUP: 027 REDONDA Y VALVANERA

ENTIDAD PROPIETARIA: Ayuntamientos de Anguiano, Matute y Tobía

Localización: Anguiano, Matute y Tobía

SEÑAL DE INICIO 02P027	SEÑAL DE FIN 02P101
Coordenada XY 514164.44 4681999.69	Coordenada XY 513349.34 4682795.63

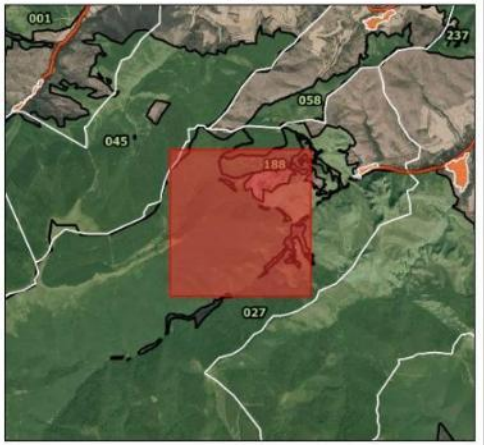

200 0 200 m

Escala Mapa Principal

EPSG: 25830 ETRS89 UTM ZONA 30N
Ortofoto PNOA 2023 (IDERioja)

DOCUMENTO FIRMADO ELECTRÓNICAMENTE en formato PDF/A 1.7 Firma PAdES. Custodiado en repositorio seguro del Gobierno de La Rioja.

Expediente	Tipo	Procedimiento	Nº Documento
00860-2026/071773	Resolución	Solicitudes y remisiones generales	2026/0559032
Cargo		**Firmante / Observaciones**	**Fecha/hora**
1 Director General		Ignacio Sáenz de Urturi Sánchez	05/06/2026 12:33:05
2 **SELLADO ELECTRÓNICAMENTE**	por Gobierno de La Rioja con CSV: **8MG34ASFDVHGO6F**	Dirección de verificación: https://www.larioja.org/verificacion	05/06/2026 12:33:31

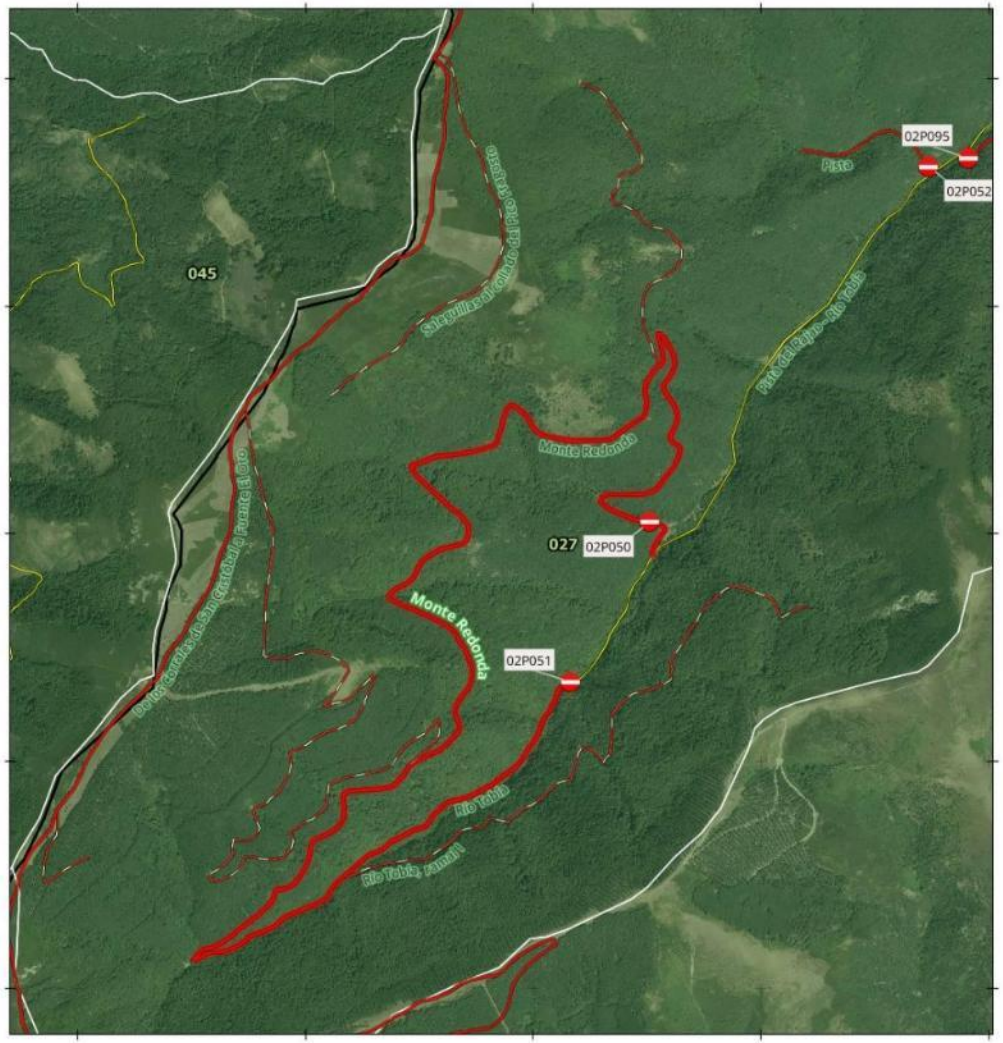

SEÑAL - PISTA TRAMO:
02P050-02P051

Denominacion: Monte Redonda

MUP: 027 REDONDA Y VALVANERA

ENTIDAD PROPIETARIA: Ayuntamientos de Anguiano, Matute y Tobía

Localización: Anguiano, Matute y Tobía

SEÑAL DE INICIO 02P050	SEÑAL DE FIN 02P051
Coordenada XY	Coordenada XY
509509.81 4678051.2	509161.39 4677345.54



400 0 400 m

Escala Mapa Principal

EPSG: 25830 ETRS89 UTM ZONA 30N
Ortofoto PNOA 2023 (IDERioja)

DOCUMENTO FIRMADO ELECTRÓNICAMENTE en formato PDF/A 1.7 Firma PAdES. Custodiado en repositorio seguro del Gobierno de La Rioja.

Expediente	Tipo	Procedimiento	Nº Documento
00860-2026/071773	Resolución	Solicitudes y remisiones generales	2026/0559032
Cargo		**Firmante / Observaciones**	**Fecha/hora**
1 Director General		Ignacio Sáenz de Urturi Sánchez	05/06/2026 12:33:05
2 **SELLADO ELECTRÓNICAMENTE**	por Gobierno de La Rioja con CSV: **8MG34ASFDVHGO6F**	Dirección de verificación: https://www.larioja.org/verificacion	05/06/2026 12:33:31



SEÑAL - PISTA TRAMO:
02P052

Denominacion: Pista

MUP: 027 REDONDA Y VALVANERA

ENTIDAD PROPIETARIA: Ayuntamientos de Anguiano, Matute y Tobía

Localización: Anguiano, Matute y Tobía

SEÑAL DE INICIO	SEÑAL DE FIN
02P052	Sin señal
Coordenada XY	Coordenada XY
510735.83 4679612.95	



60 0 60 m

Escala Mapa Principal

EPSG: 25830 ETRS89 UTM ZONA 30N
Ortofoto PNOA 2023 (IDERioja)

DOCUMENTO FIRMADO ELECTRÓNICAMENTE en formato PDF/A 1.7 Firma PAdES. Custodiado en repositorio seguro del Gobierno de La Rioja.

Expediente	Tipo	Procedimiento	Nº Documento
00860-2026/071773	Resolución	Solicitudes y remisiones generales	2026/0559032
Cargo		**Firmante / Observaciones**	**Fecha/hora**
1 Director General		Ignacio Sáenz de Urturi Sánchez	05/06/2026 12:33:05
2 **SELLADO ELECTRÓNICAMENTE**	por Gobierno de La Rioja con CSV: **8MG34ASFDVHGO6F**	Dirección de verificación: https://www.larioja.org/verificacion	05/06/2026 12:33:31

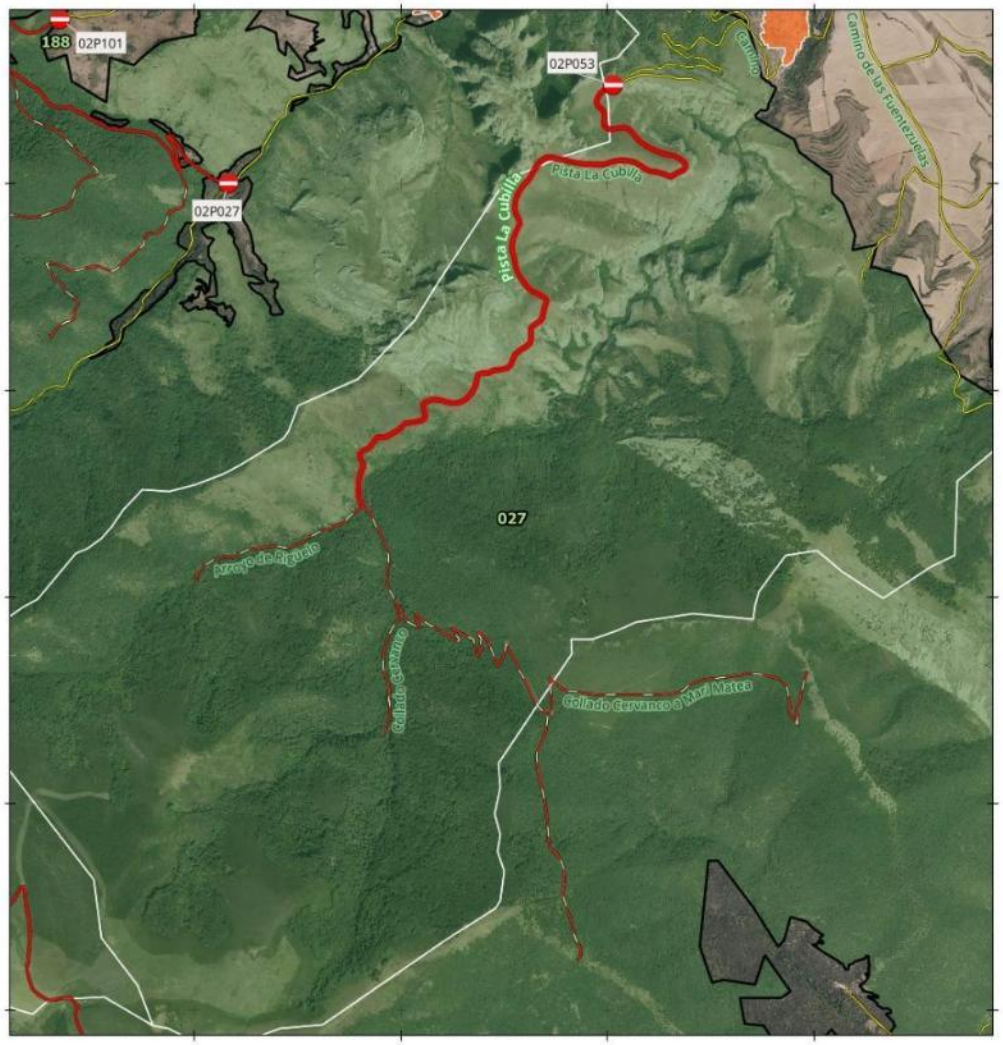

SEÑAL - PISTA TRAMO:
02P053

Denominacion: Pista La Cubilla

MUP: 027 REDONDA Y VALVANERA

ENTIDAD PROPIETARIA: Ayuntamientos de Anguiano, Matute y Tobía

Localización: Anguiano, Matute y Tobía

SEÑAL DE INICIO 02P053	SEÑAL DE FIN Sin señal
Coordenada XY 516025.98 4682475.15	Coordenada XY

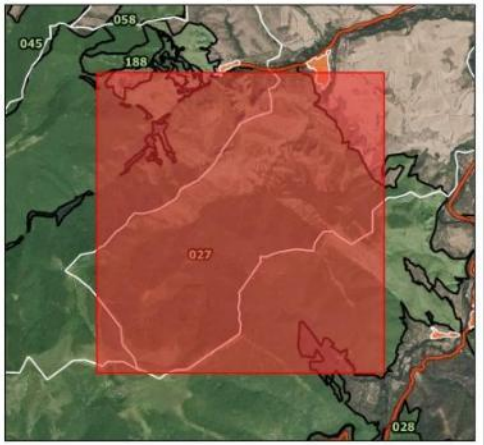

400 0 400 m

Escala Mapa Principal

EPSG: 25830 ETRS89 UTM ZONA 30N
Ortofoto PNOA 2023 (IDERioja)

DOCUMENTO FIRMADO ELECTRÓNICAMENTE en formato PDF/A 1.7 Firma PAdES. Custodiado en repositorio seguro del Gobierno de La Rioja.

Expediente	Tipo	Procedimiento	Nº Documento
00860-2026/071773	Resolución	Solicitudes y remisiones generales	2026/0559032

Cargo	Firmante / Observaciones	Fecha/hora
1 Director General	Ignacio Sáenz de Urturi Sánchez	05/06/2026 12:33:05
2 **SELLADO ELECTRÓNICAMENTE** por Gobierno de La Rioja con CSV: **8MG34ASFDVHGO6F** Dirección de verificación: https://www.larioja.org/verificacion		05/06/2026 12:33:31

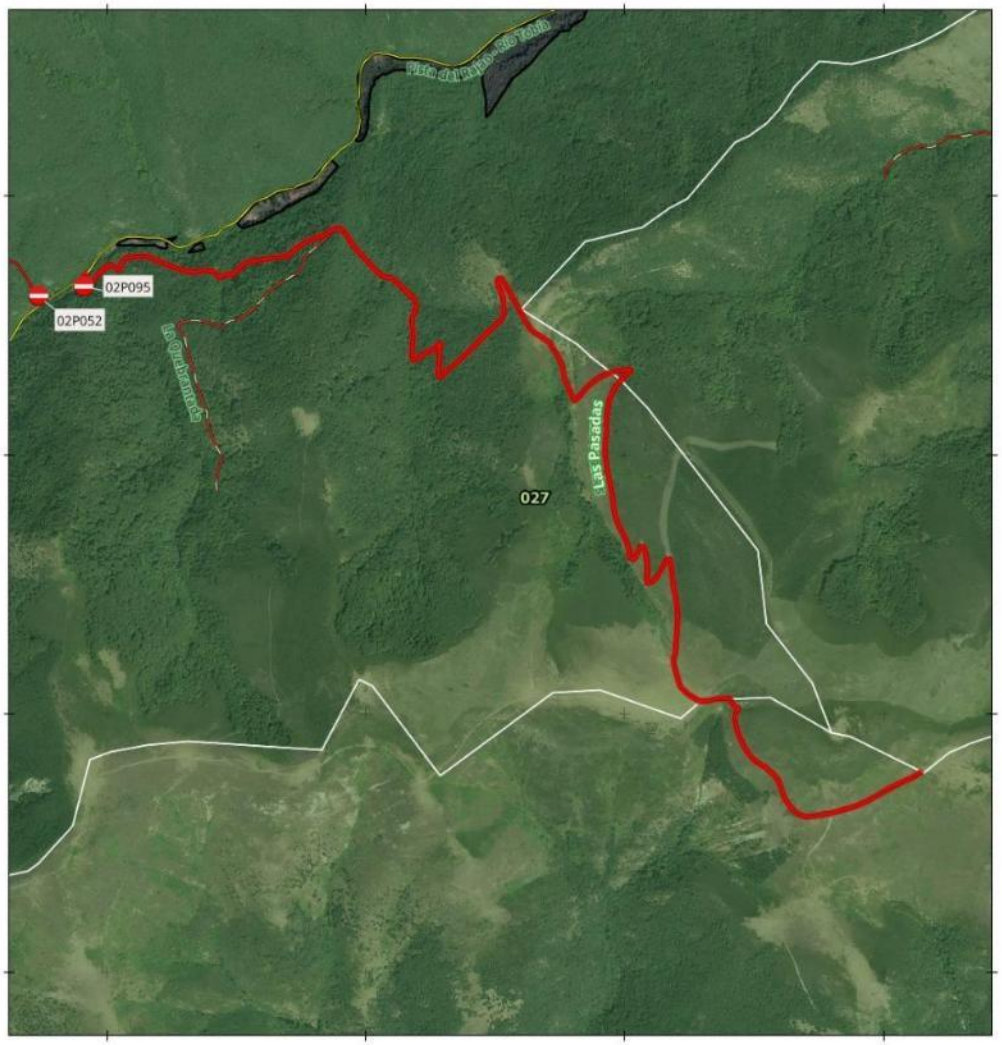

SEÑAL - PISTA TRAMO:
02P095

Denominacion: Las Pasadas

MUP: 027 REDONDA Y VALVANERA

ENTIDAD PROPIETARIA: Ayuntamientos de Anguiano, Matute y Tobía

Localización: Anguiano, Matute y Tobía

SEÑAL DE INICIO	SEÑAL DE FIN
02P095	Sin señal
Coordenada XY	Coordenada XY
510910.61 4679651.27	

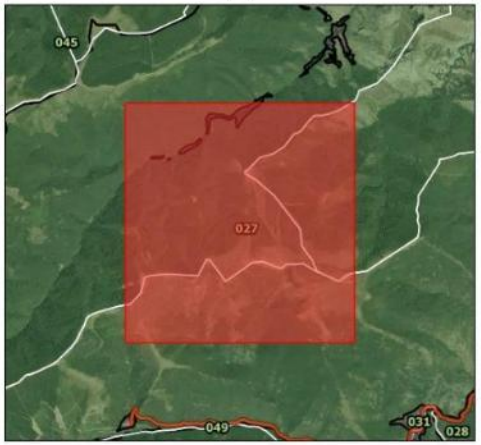

300 0 300 m

Escala Mapa Principal

EPSG: 25830 ETRS89 UTM ZONA 30N
Ortofoto PNOA 2023 (IDERioja)

DOCUMENTO FIRMADO ELECTRÓNICAMENTE en formato PDF/A 1.7 Firma PAdES. Custodiado en repositorio seguro del Gobierno de La Rioja.

Expediente	Tipo	Procedimiento	Nº Documento
00860-2026/071773	Resolución	Solicitudes y remisiones generales	2026/0559032
Cargo		**Firmante / Observaciones**	**Fecha/hora**
1 Director General		Ignacio Sáenz de Urturi Sánchez	05/06/2026 12:33:05
2 **SELLADO ELECTRÓNICAMENTE**	por Gobierno de La Rioja con CSV: **8MG34ASFDVHGO6F**	Dirección de verificación: https://www.larioja.org/verificacion	05/06/2026 12:33:31

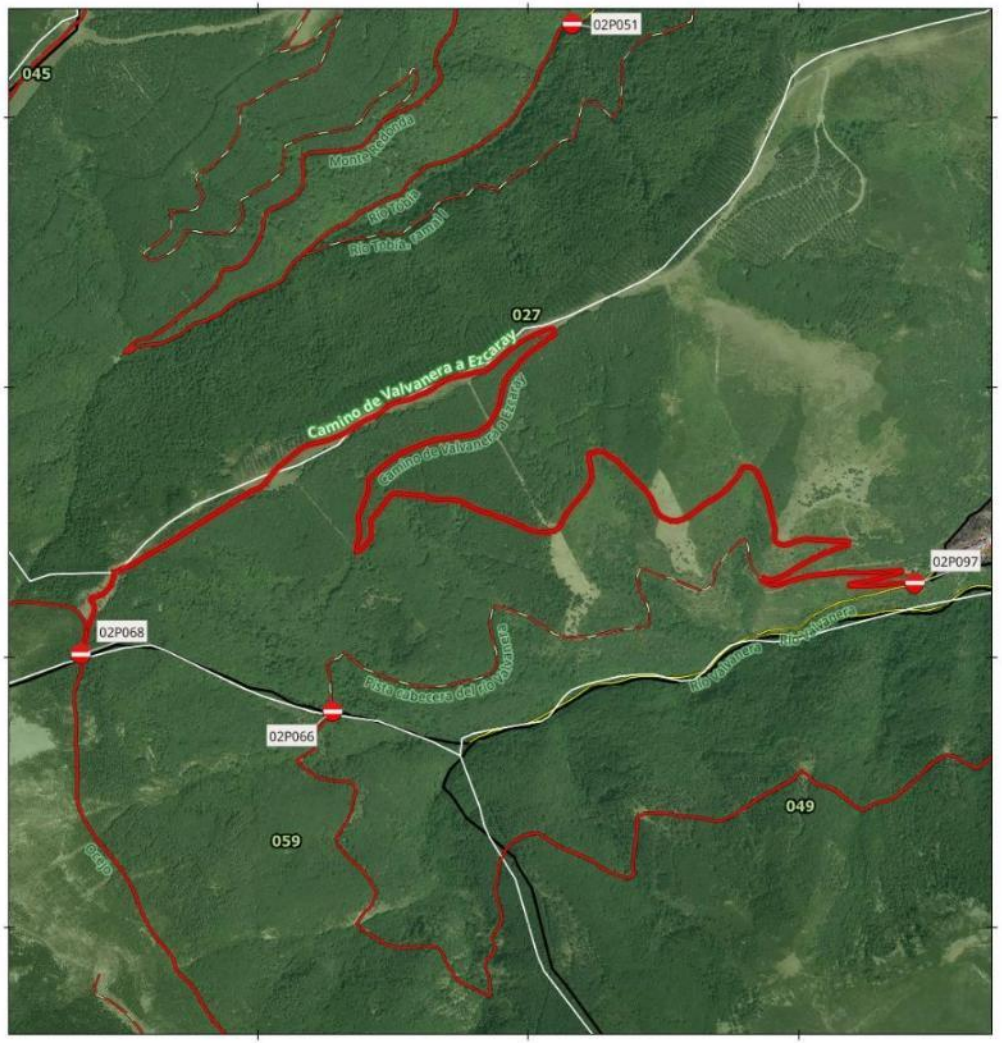

SEÑAL - PISTA TRAMO:
02P097

Denominacion: Camino de Valvanera a Ezcaray

MUP: 027 REDONDA Y VALVANERA

ENTIDAD PROPIETARIA: Ayuntamientos de Anguiano, Matute y Tobía

Localización: Anguiano, Matute y Tobía

SEÑAL DE INICIO 02P097	SEÑAL DE FIN Sin señal
Coordenada XY 510429.49 4675273.25	Coordenada XY



300 0 300 m

Escala Mapa Principal

EPSG: 25830 ETRS89 UTM ZONA 30N
Ortofoto PNOA 2023 (IDERioja)

DOCUMENTO FIRMADO ELECTRÓNICAMENTE en formato PDF/A 1.7 Firma PAdES. Custodiado en repositorio seguro del Gobierno de La Rioja.

Expediente	Tipo	Procedimiento	Nº Documento
00860-2026/071773	Resolución	Solicitudes y remisiones generales	2026/0559032

Cargo	Firmante / Observaciones	Fecha/hora
1 Director General	Ignacio Sáenz de Urturi Sánchez	05/06/2026 12:33:05
2 **SELLADO ELECTRÓNICAMENTE**	por Gobierno de La Rioja con CSV: **8MG34ASFDVHGO6F** Dirección de verificación: https://www.larioja.org/verificacion	05/06/2026 12:33:31

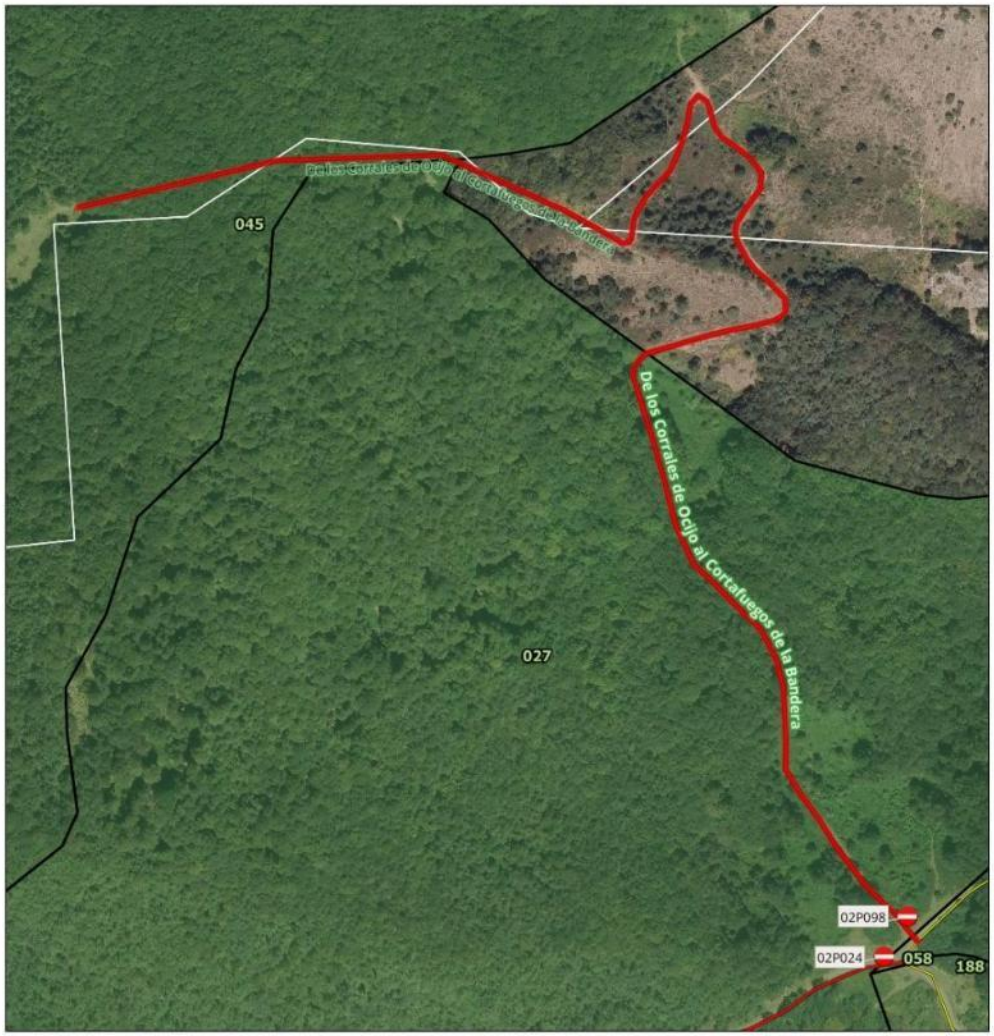

SEÑAL - PISTA TRAMO:
02P098

Denominacion: De los Corrales de Ocijo al Cortafuegos de la Bandera

MUP: 027 REDONDA Y VALVANERA

ENTIDAD PROPIETARIA: Ayuntamientos de Anguiano, Matute y Tobía

Localización: Anguiano, Matute y Tobía

SEÑAL DE INICIO 02P098	SEÑAL DE FIN Sin señal
Coordenada XY 512883.55 4683173.45	Coordenada XY

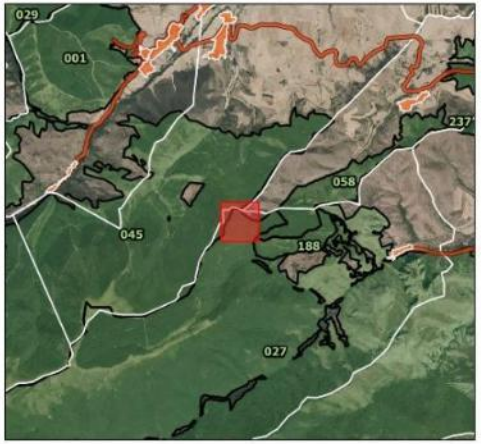

60 0 60 m

Escala Mapa Principal

EPSG: 25830 ETRS89 UTM ZONA 30N
Ortofoto PNOA 2023 (IDERioja)

DOCUMENTO FIRMADO ELECTRÓNICAMENTE en formato PDF/A 1.7 Firma PAdES. Custodiado en repositorio seguro del Gobierno de La Rioja.

Expediente	Tipo	Procedimiento	Nº Documento
00860-2026/071773	Resolución	Solicitudes y remisiones generales	2026/0559032

Cargo	Firmante / Observaciones	Fecha/hora
1 Director General	Ignacio Sáenz de Urturi Sánchez	05/06/2026 12:33:05
2 **SELLADO ELECTRÓNICAMENTE** por Gobierno de La Rioja con CSV: **8MG34ASFDVHGO6F** Dirección de verificación: https://www.larioja.org/verificacion		05/06/2026 12:33:31

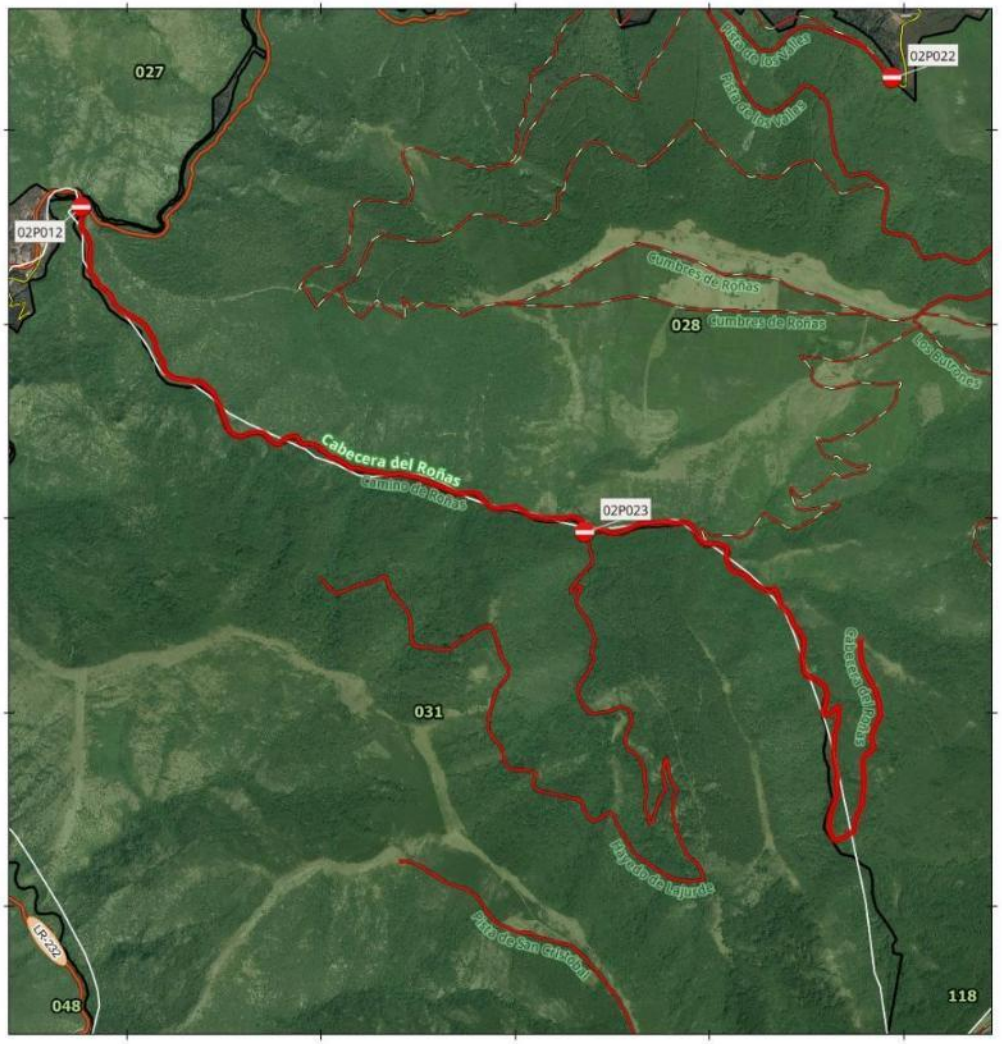

SEÑAL - PISTA TRAMO:
02P012

Denominacion: Cabecera del Roñas

MUP: 028 SERRADERO Y ROÑAS

ENTIDAD PROPIETARIA: Ayuntamientos de Anguiano, Matute y Tobía

Localización: Anguiano, Matute y Tobía

SEÑAL DE INICIO 02P012	SEÑAL DE FIN Sin señal
Coordenada XY 515763.3 4675601.09	Coordenada XY

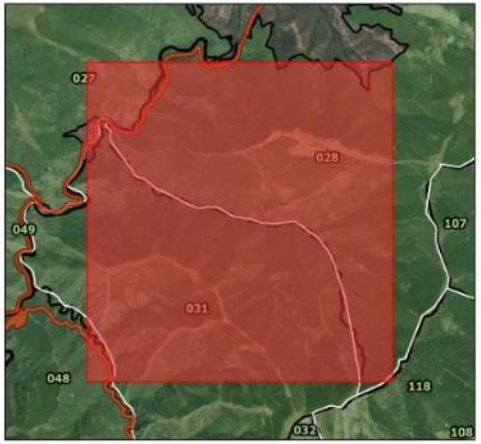

500 0 500 m

Escala Mapa Principal

EPSG: 25830 ETRS89 UTM ZONA 30N
Ortofoto PNOA 2023 (IDERioja)

DOCUMENTO FIRMADO ELECTRÓNICAMENTE en formato PDF/A 1.7 Firma PAdES. Custodiado en repositorio seguro del Gobierno de La Rioja.

Expediente	Tipo	Procedimiento	Nº Documento
00860-2026/071773	Resolución	Solicitudes y remisiones generales	2026/0559032

Cargo	Firmante / Observaciones	Fecha/hora
1 Director General	Ignacio Sáenz de Urturi Sánchez	05/06/2026 12:33:05
2 **SELLADO ELECTRÓNICAMENTE** por Gobierno de La Rioja con CSV: **8MG34ASFDVHGO6F** Dirección de verificación: https://www.larioja.org/verificacion		05/06/2026 12:33:31

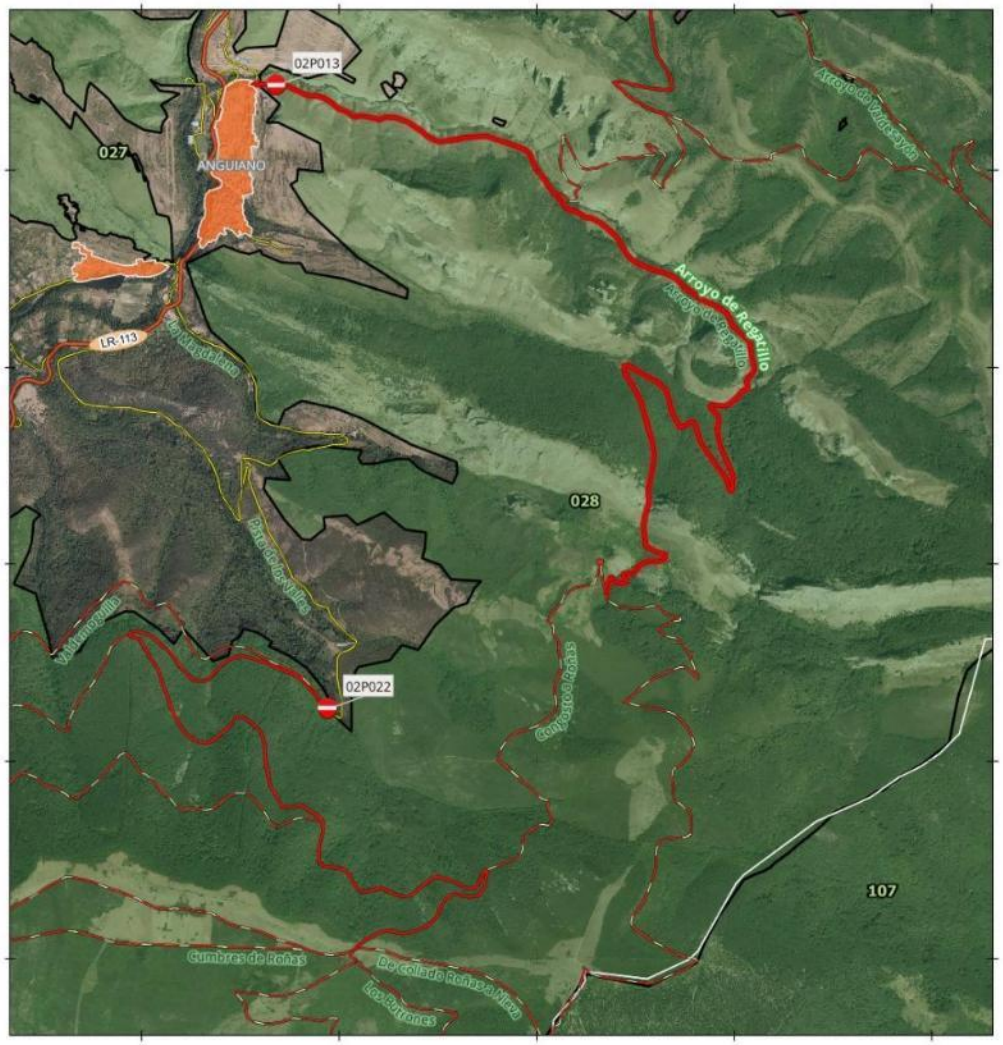

SEÑAL - PISTA TRAMO:
02P013

Denominacion: Arroyo de Regatillo

MUP: 028 SERRADERO Y ROÑAS

ENTIDAD PROPIETARIA: Ayuntamientos de Anguiano, Matute y Tobía

Localización: Anguiano, Matute y Tobía

SEÑAL DE INICIO	SEÑAL DE FIN
02P013	Sin señal
Coordenada XY	Coordenada XY
519679.21 4679430.8	

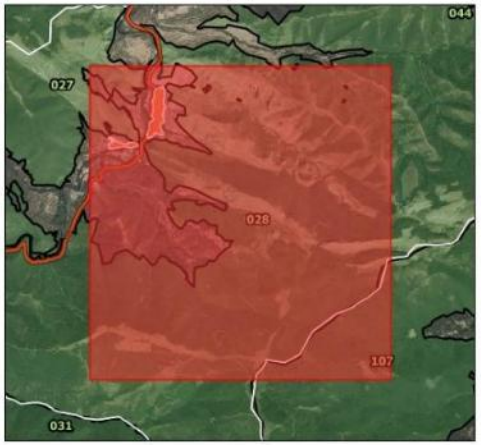

400 0 400 m

Escala Mapa Principal

EPSG: 25830 ETRS89 UTM ZONA 30N
Ortofoto PNOA 2023 (IDERioja)

DOCUMENTO FIRMADO ELECTRÓNICAMENTE en formato PDF/A 1.7 Firma PAdES. Custodiado en repositorio seguro del Gobierno de La Rioja.

Expediente	Tipo	Procedimiento	Nº Documento
00860-2026/071773	Resolución	Solicitudes y remisiones generales	2026/0559032

Cargo	Firmante / Observaciones	Fecha/hora
1 Director General	Ignacio Sáenz de Urturi Sánchez	05/06/2026 12:33:05
2 **SELLADO ELECTRÓNICAMENTE**	por Gobierno de La Rioja con CSV: **8MG34ASFDVHGO6F** Dirección de verificación: https://www.larioja.org/verificacion	05/06/2026 12:33:31

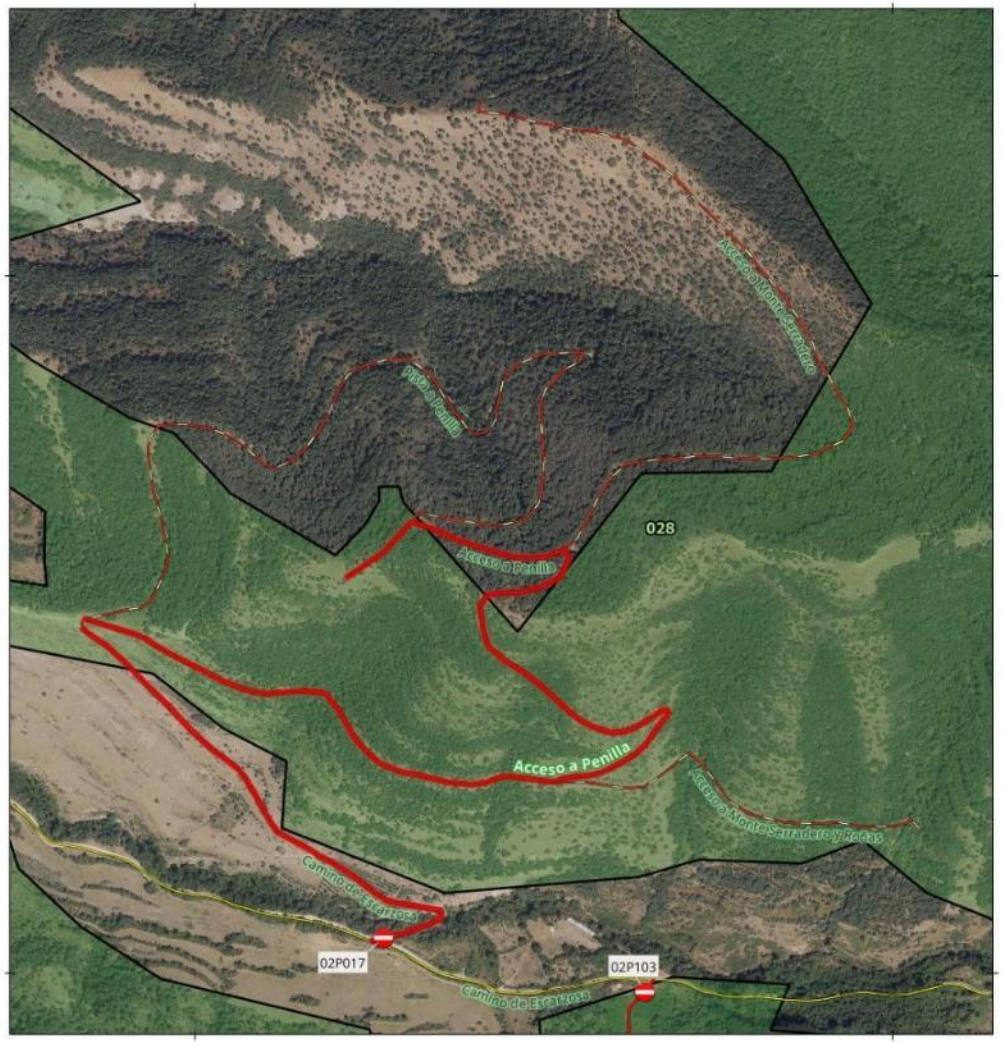

SEÑAL - PISTA TRAMO:
02P017

Denominacion: Acceso a Penilla

MUP: 028 SERRADERO Y ROÑAS

ENTIDAD PROPIETARIA: Ayuntamientos de Anguiano, Matute y Tobía

Localización: Anguiano, Matute y Tobía

SEÑAL DE INICIO 02P017	SEÑAL DE FIN Sin señal
Coordenada XY 521270.23 4680049.9	Coordenada XY



100 0 100 m

Escala Mapa Principal

EPSG: 25830 ETRS89 UTM ZONA 30N
Ortofoto PNOA 2023 (IDERioja)

DOCUMENTO FIRMADO ELECTRÓNICAMENTE en formato PDF/A 1.7 Firma PAdES. Custodiado en repositorio seguro del Gobierno de La Rioja.

Expediente	Tipo	Procedimiento	Nº Documento
00860-2026/071773	Resolución	Solicitudes y remisiones generales	2026/0559032
Cargo		**Firmante / Observaciones**	**Fecha/hora**
1 Director General		Ignacio Sáenz de Urturi Sánchez	05/06/2026 12:33:05
2 **SELLADO ELECTRÓNICAMENTE**	por Gobierno de La Rioja con CSV: **8MG34ASFDVHGO6F**	Dirección de verificación: https://www.larioja.org/verificacion	05/06/2026 12:33:31

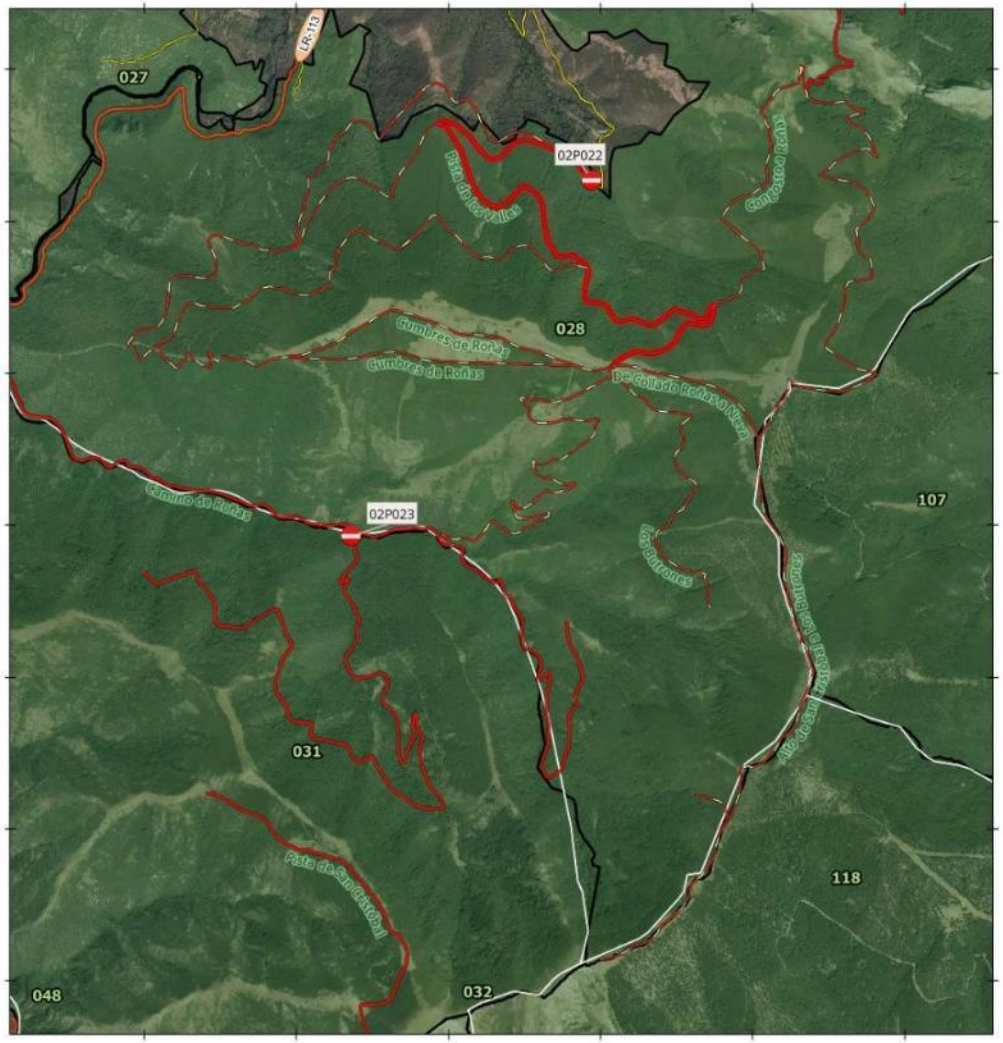

SEÑAL - PISTA TRAMO:
02P022

Denominacion: Pista de los Valles

MUP: 028 SERRADERO Y ROÑAS

ENTIDAD PROPIETARIA: Ayuntamientos de Anguiano, Matute y Tobía

Localización: Anguiano, Matute y Tobía

SEÑAL DE INICIO 02P022	SEÑAL DE FIN Sin señal
Coordenada XY 519940.17 4676268.69	Coordenada XY

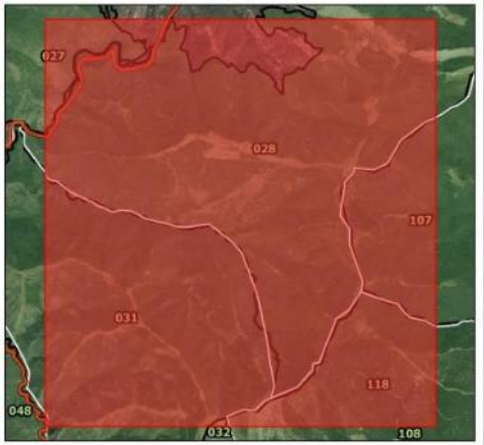

600 0 600 m

Escala Mapa Principal

EPSG: 25830 ETRS89 UTM ZONA 30N
Ortofoto PNOA 2023 (IDERioja)

DOCUMENTO FIRMADO ELECTRÓNICAMENTE en formato PDF/A 1.7 Firma PAdES. Custodiado en repositorio seguro del Gobierno de La Rioja.

Expediente	Tipo	Procedimiento	Nº Documento
00860-2026/071773	Resolución	Solicitudes y remisiones generales	2026/0559032

Cargo	Firmante / Observaciones	Fecha/hora
1 Director General	Ignacio Sáenz de Urturi Sánchez	05/06/2026 12:33:05
2 **SELLADO ELECTRÓNICAMENTE** por Gobierno de La Rioja con CSV: **8MG34ASFDVHGO6F** Dirección de verificación: https://www.larioja.org/verificacion		05/06/2026 12:33:31

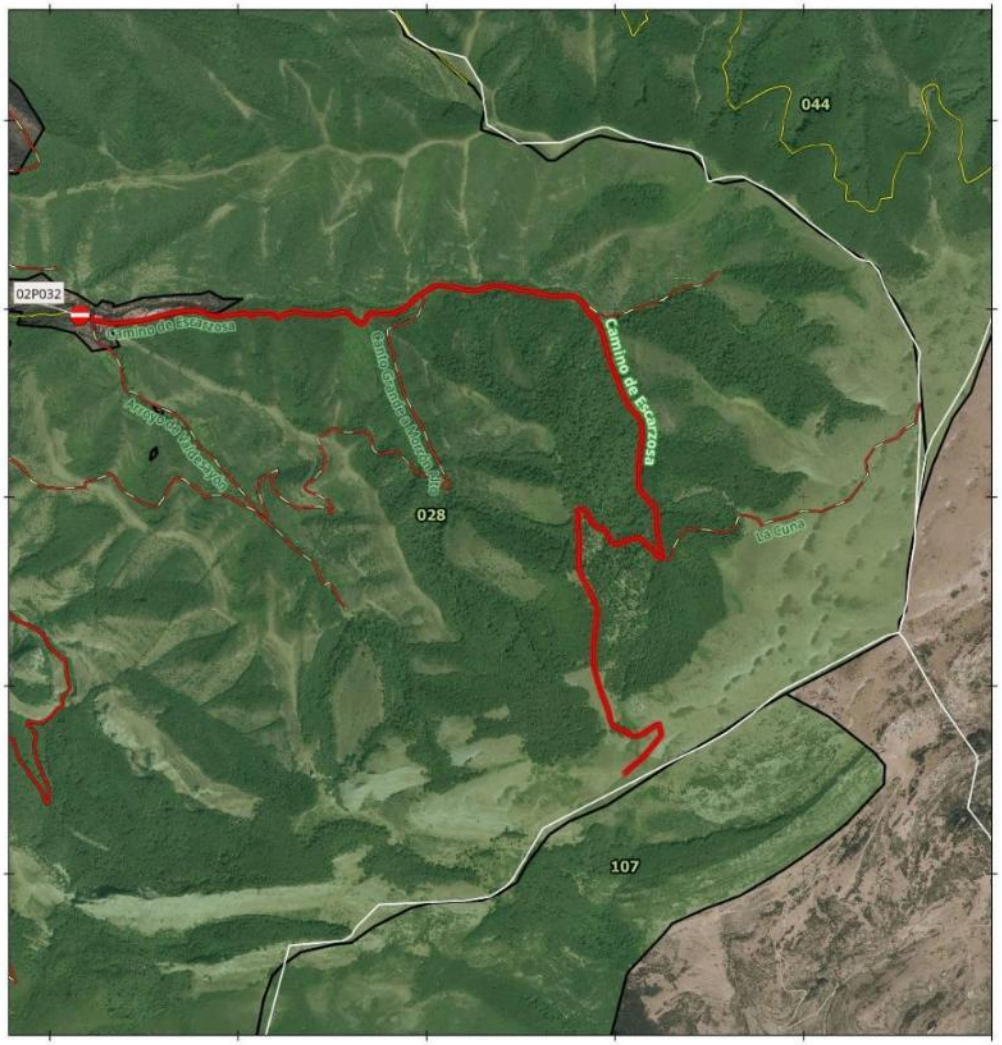

SEÑAL - PISTA TRAMO:
02P032

Denominacion: Camino de Escarzosa

MUP: 028 SERRADERO Y ROÑAS

ENTIDAD PROPIETARIA: Ayuntamientos de Anguiano, Matute y Tobía

Localización: Anguiano, Matute y Tobía

SEÑAL DE INICIO 02P032	SEÑAL DE FIN Sin señal
Coordenada XY 522158.23 4679966.16	Coordenada XY



500 0 500 m

Escala Mapa Principal

EPSG: 25830 ETRS89 UTM ZONA 30N
Ortofoto PNOA 2023 (IDERioja)

DOCUMENTO FIRMADO ELECTRÓNICAMENTE en formato PDF/A 1.7 Firma PAdES. Custodiado en repositorio seguro del Gobierno de La Rioja.

Expediente	Tipo	Procedimiento	Nº Documento
00860-2026/071773	Resolución	Solicitudes y remisiones generales	2026/0559032

Cargo	Firmante / Observaciones	Fecha/hora
1 Director General	Ignacio Sáenz de Urturi Sánchez	05/06/2026 12:33:05
2 **SELLADO ELECTRÓNICAMENTE** por Gobierno de La Rioja con CSV: **8MG34ASFDVHGO6F** Dirección de verificación: https://www.larioja.org/verificacion		05/06/2026 12:33:31

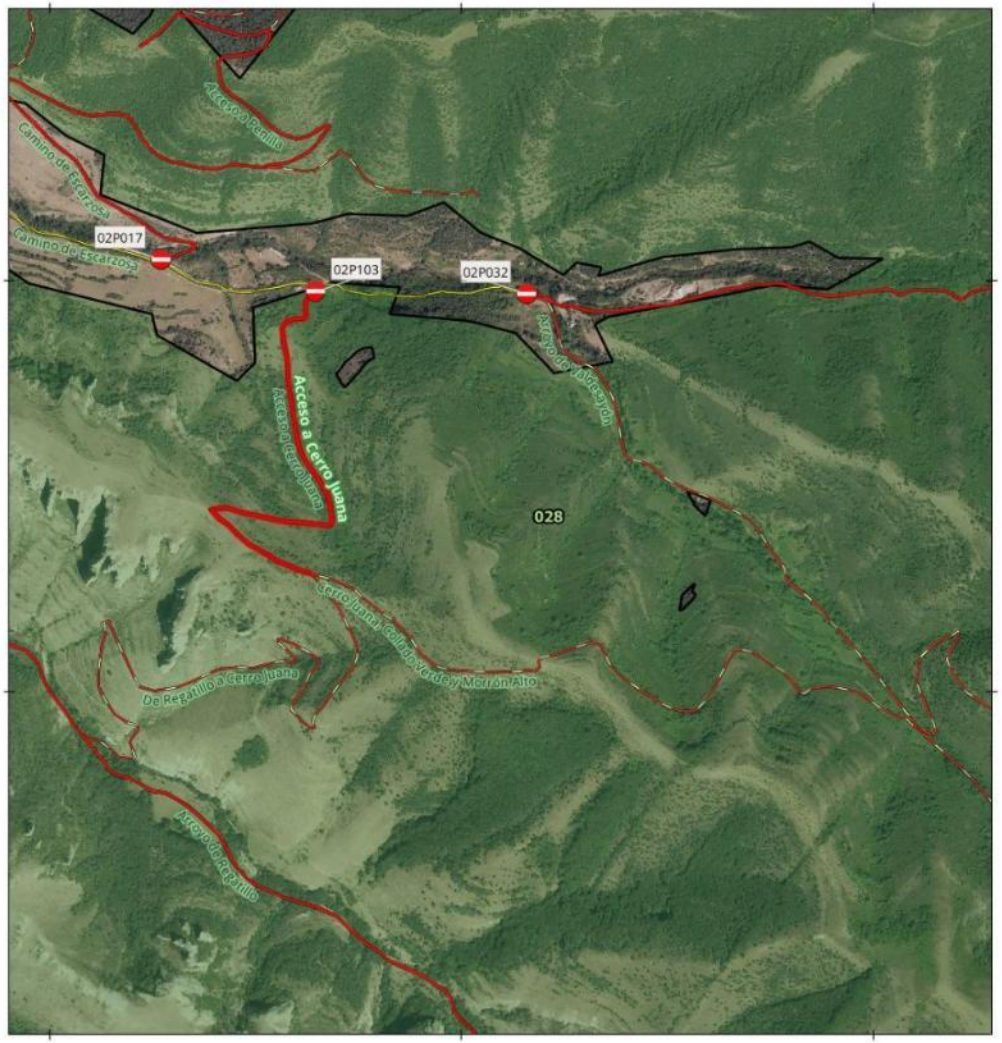

SEÑAL - PISTA TRAMO:
02P103

Denominacion: Acceso a Cerro Juana

MUP: 028 SERRADERO Y ROÑAS

ENTIDAD PROPIETARIA: Ayuntamientos de Anguiano, Matute y Tobía

Localización: Anguiano, Matute y Tobía

SEÑAL DE INICIO 02P103	SEÑAL DE FIN Sin señal
Coordenada XY 521645.02 4679972.6	Coordenada XY



200 0 200 m

Escala Mapa Principal

EPSG: 25830 ETRS89 UTM ZONA 30N
Ortofoto PNOA 2023 (IDERioja)

DOCUMENTO FIRMADO ELECTRÓNICAMENTE en formato PDF/A 1.7 Firma PAdES. Custodiado en repositorio seguro del Gobierno de La Rioja.

Expediente	Tipo	Procedimiento	Nº Documento
00860-2026/071773	Resolución	Solicitudes y remisiones generales	2026/0559032

Cargo	Firmante / Observaciones	Fecha/hora
1 Director General	Ignacio Sáenz de Urturi Sánchez	05/06/2026 12:33:05
2 **SELLADO ELECTRÓNICAMENTE** por Gobierno de La Rioja con CSV: **8MG34ASFDVHGO6F** Dirección de verificación: https://www.larioja.org/verificacion		05/06/2026 12:33:31

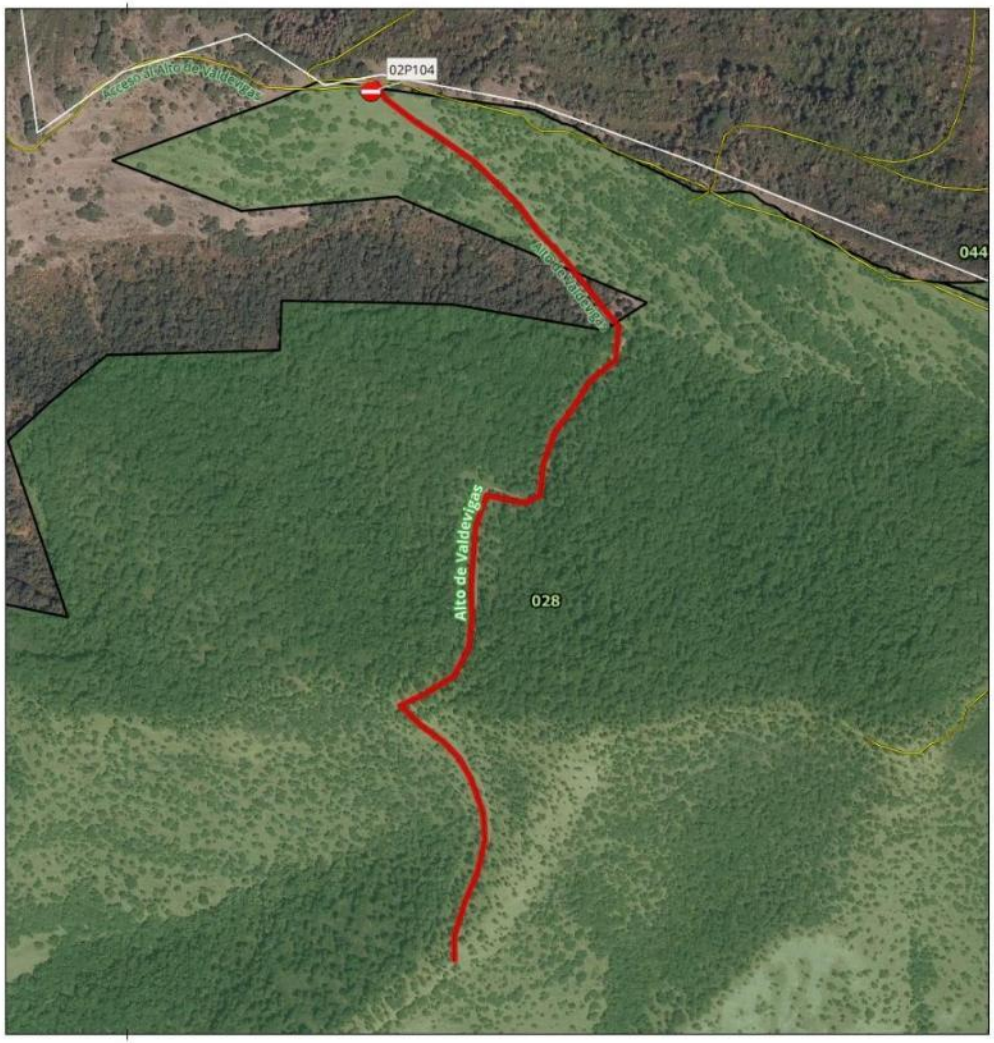

SEÑAL - PISTA TRAMO:
02P104

Denominacion: Alto de Valdevigas

MUP: 028 SERRADERO Y ROÑAS

ENTIDAD PROPIETARIA: Ayuntamientos de Anguiano, Matute y Tobía

Localización: Anguiano, Matute y Tobía

SEÑAL DE INICIO 02P104	SEÑAL DE FIN Sin señal
Coordenada XY 521214.26 4682893.05	Coordenada XY



80 0 80 m

Escala Mapa Principal

EPSG: 25830 ETRS89 UTM ZONA 30N
Ortofoto PNOA 2023 (IDERioja)

DOCUMENTO FIRMADO ELECTRÓNICAMENTE en formato PDF/A 1.7 Firma PAdES. Custodiado en repositorio seguro del Gobierno de La Rioja.

Expediente	Tipo	Procedimiento	Nº Documento
00860-2026/071773	Resolución	Solicitudes y remisiones generales	2026/0559032

Cargo	Firmante / Observaciones	Fecha/hora
1 Director General	Ignacio Sáenz de Urturi Sánchez	05/06/2026 12:33:05
2 **SELLADO ELECTRÓNICAMENTE** por Gobierno de La Rioja con CSV: **8MG34ASFDVHGO6F** Dirección de verificación: https://www.larioja.org/verificacion		05/06/2026 12:33:31

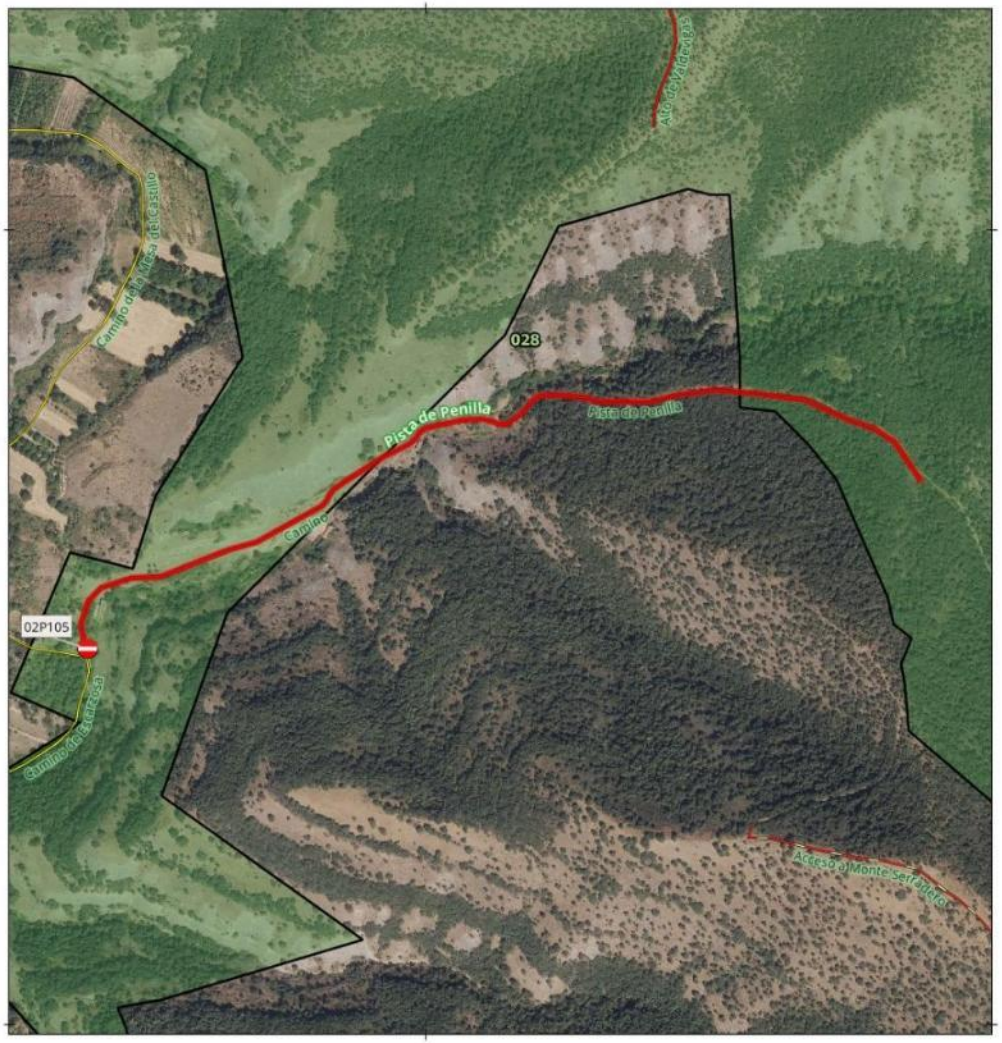

SEÑAL - PISTA TRAMO:
02P105

Denominacion: Pista de Penilla

MUP: 028 SERRADERO Y ROÑAS

ENTIDAD PROPIETARIA: Ayuntamientos de Anguiano, Matute y Tobía

Localización: Anguiano, Matute y Tobía

SEÑAL DE INICIO 02P105	SEÑAL DE FIN Sin señal
Coordenada XY 520574.87 4681472.77	Coordenada XY



100 0 100 m

Escala Mapa Principal

EPSG: 25830 ETRS89 UTM ZONA 30N
Ortofoto PNOA 2023 (IDERioja)

DOCUMENTO FIRMADO ELECTRÓNICAMENTE en formato PDF/A 1.7 Firma PAdES. Custodiado en repositorio seguro del Gobierno de La Rioja.

Expediente	Tipo	Procedimiento	Nº Documento
00860-2026/071773	Resolución	Solicitudes y remisiones generales	2026/0559032

	Cargo	Firmante / Observaciones	Fecha/hora
1	Director General	Ignacio Sáenz de Urturi Sánchez	05/06/2026 12:33:05
2	**SELLADO ELECTRÓNICAMENTE** por Gobierno de La Rioja con CSV: **8MG34ASFDVHGO6F** Dirección de verificación: https://www.larioja.org/verificacion		05/06/2026 12:33:31

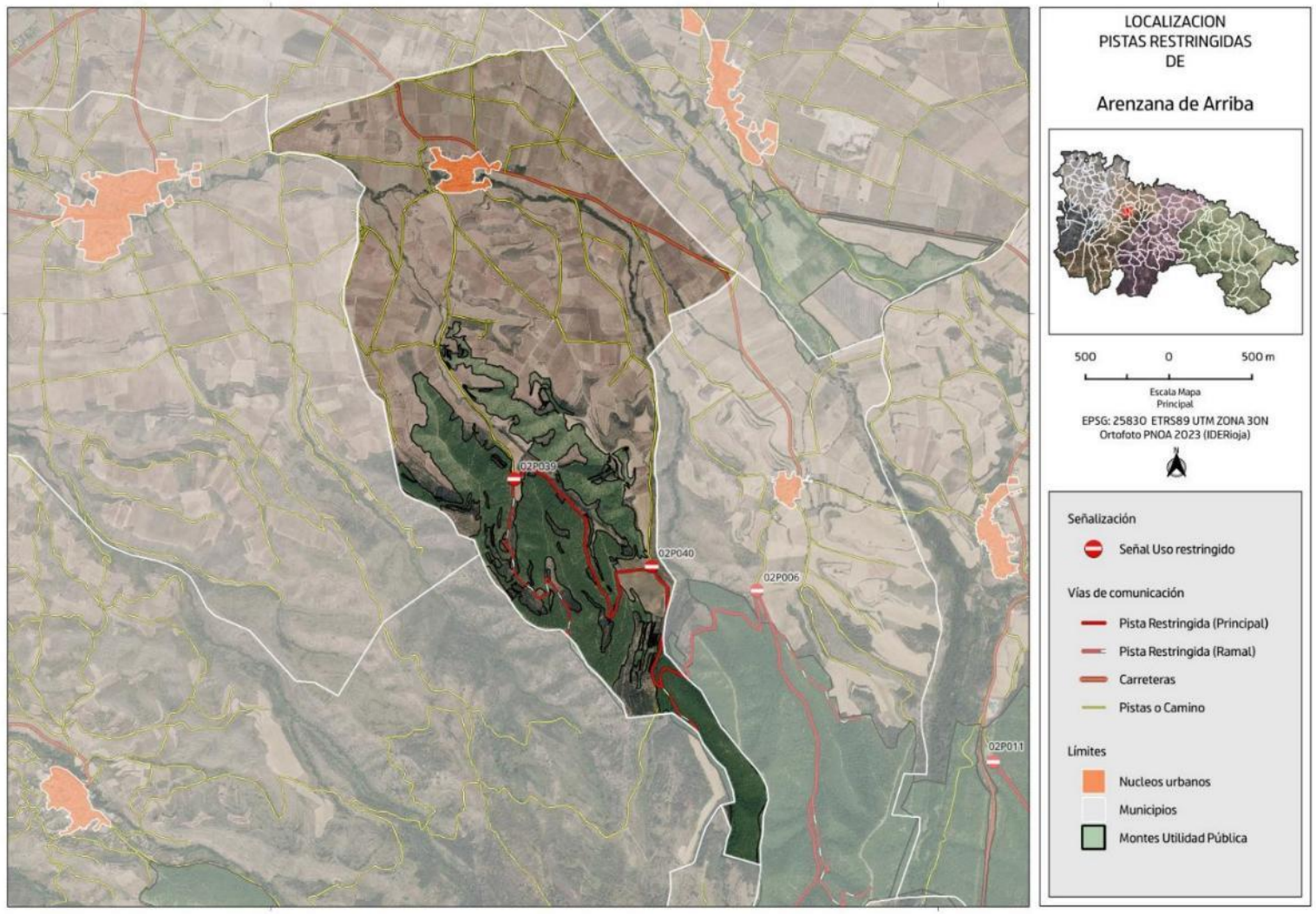

DOCUMENTO FIRMADO ELECTRÓNICAMENTE en formato PDF/A 1.7 Firma PAdES. Custodiado en repositorio seguro del Gobierno de La Rioja.

Expediente	Tipo	Procedimiento	Nº Documento
00860-2026/071773	Resolución	Solicitudes y remisiones generales	2026/0559032

Cargo	Firmante / Observaciones	Fecha/hora
1 Director General	Ignacio Sáenz de Urturi Sánchez	05/06/2026 12:33:05
2 **SELLADO ELECTRÓNICAMENTE** por Gobierno de La Rioja con CSV: **8MG34ASFDVHGO6F** Dirección de verificación: https://www.larioja.org/verificacion		05/06/2026 12:33:31



SEÑAL - PISTA TRAMO:
02P039-02P040

Denominacion: Camino de Valdelobacho

MUP: 218 SANTICES Y CAJIGAL

ENTIDAD PROPIETARIA: Ayuntamiento de Arenzana de Arriba

Localización: Arenzana de Arriba

SEÑAL DE INICIO 02P039	SEÑAL DE FIN 02P040
Coordenada XY 525455.15 4691007.93	Coordenada XY 526281.63 4690485.81



100 0 100 m

Escala Mapa Principal

EPSG: 25830 ETRS89 UTM ZONA 30N
Ortofoto PNOA 2023 (IDERioja)

DOCUMENTO FIRMADO ELECTRÓNICAMENTE en formato PDF/A 1.7 Firma PAdES. Custodiado en repositorio seguro del Gobierno de La Rioja.

Expediente	Tipo	Procedimiento	Nº Documento
00860-2026/071773	Resolución	Solicitudes y remisiones generales	2026/0559032

Cargo	Firmante / Observaciones	Fecha/hora
1 Director General	Ignacio Sáenz de Urturi Sánchez	05/06/2026 12:33:05
2 **SELLADO ELECTRÓNICAMENTE** por Gobierno de La Rioja con CSV: **8MG34ASFDVHGO6F** Dirección de verificación: https://www.larioja.org/verificacion		05/06/2026 12:33:31

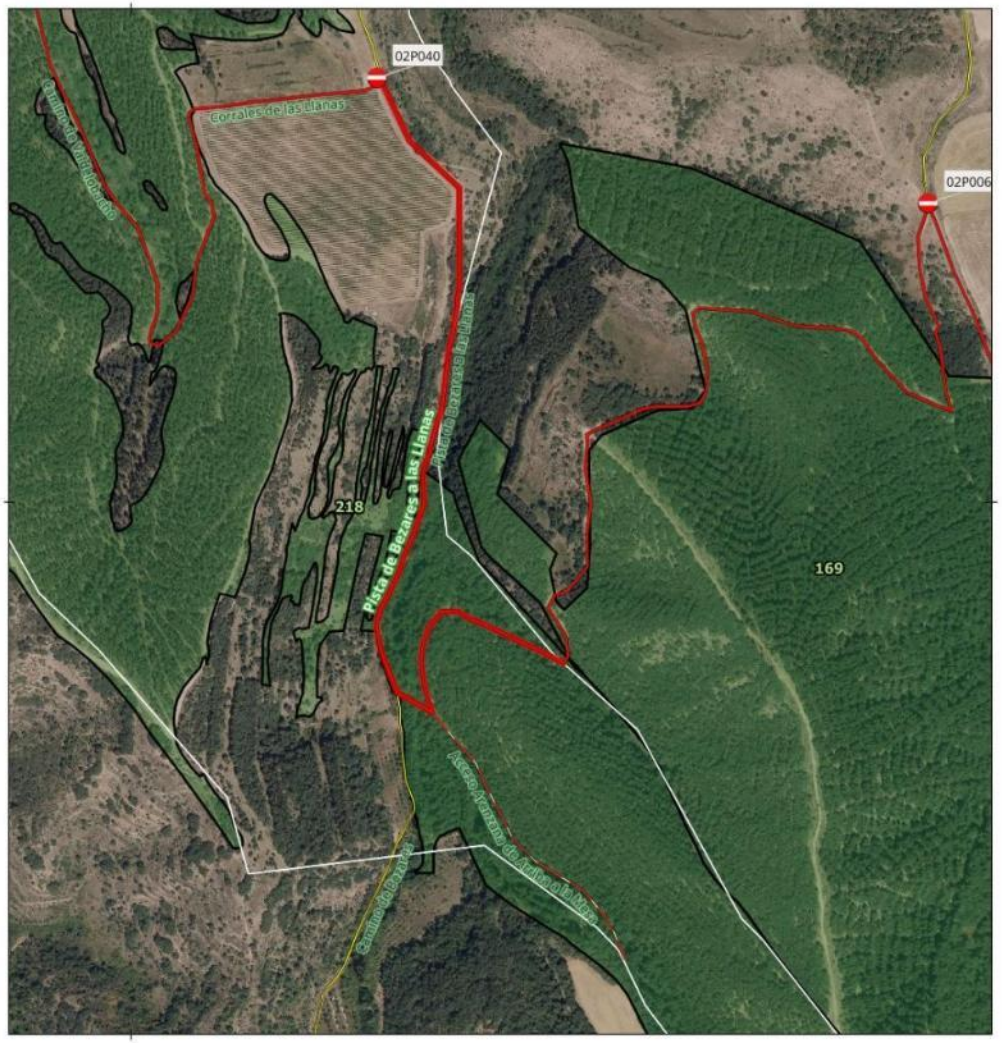

SEÑAL - PISTA TRAMO:
02P040

Denominacion: Pista de Bezares a las Llanas

MUP: 218 SANTICES Y CAJIGAL

ENTIDAD PROPIETARIA: Ayuntamiento de Arenzana de Arriba

Localización: Arenzana de Arriba

SEÑAL DE INICIO 02P040	SEÑAL DE FIN Sin señal
Coordenada XY 526281.63 4690485.81	Coordenada XY

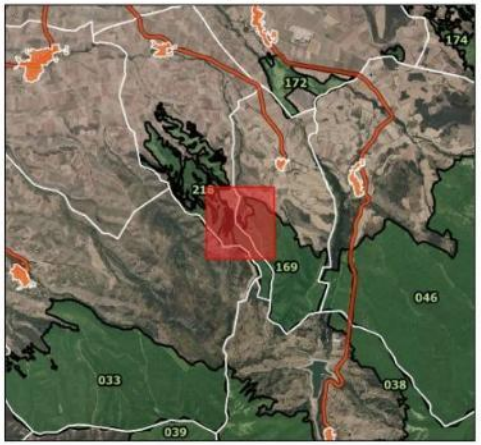

100 0 100 m

Escala Mapa Principal

EPSG: 25830 ETRS89 UTM ZONA 30N
Ortofoto PNOA 2023 (IDERioja)

DOCUMENTO FIRMADO ELECTRÓNICAMENTE en formato PDF/A 1.7 Firma PAdES. Custodiado en repositorio seguro del Gobierno de La Rioja.

Expediente	Tipo	Procedimiento	Nº Documento
00860-2026/071773	Resolución	Solicitudes y remisiones generales	2026/0559032
Cargo		**Firmante / Observaciones**	**Fecha/hora**
1 Director General		Ignacio Sáenz de Urturi Sánchez	05/06/2026 12:33:05
2 **SELLADO ELECTRÓNICAMENTE**	por Gobierno de La Rioja con CSV: **8MG34ASFDVHGO6F**	Dirección de verificación: https://www.larioja.org/verificacion	05/06/2026 12:33:31

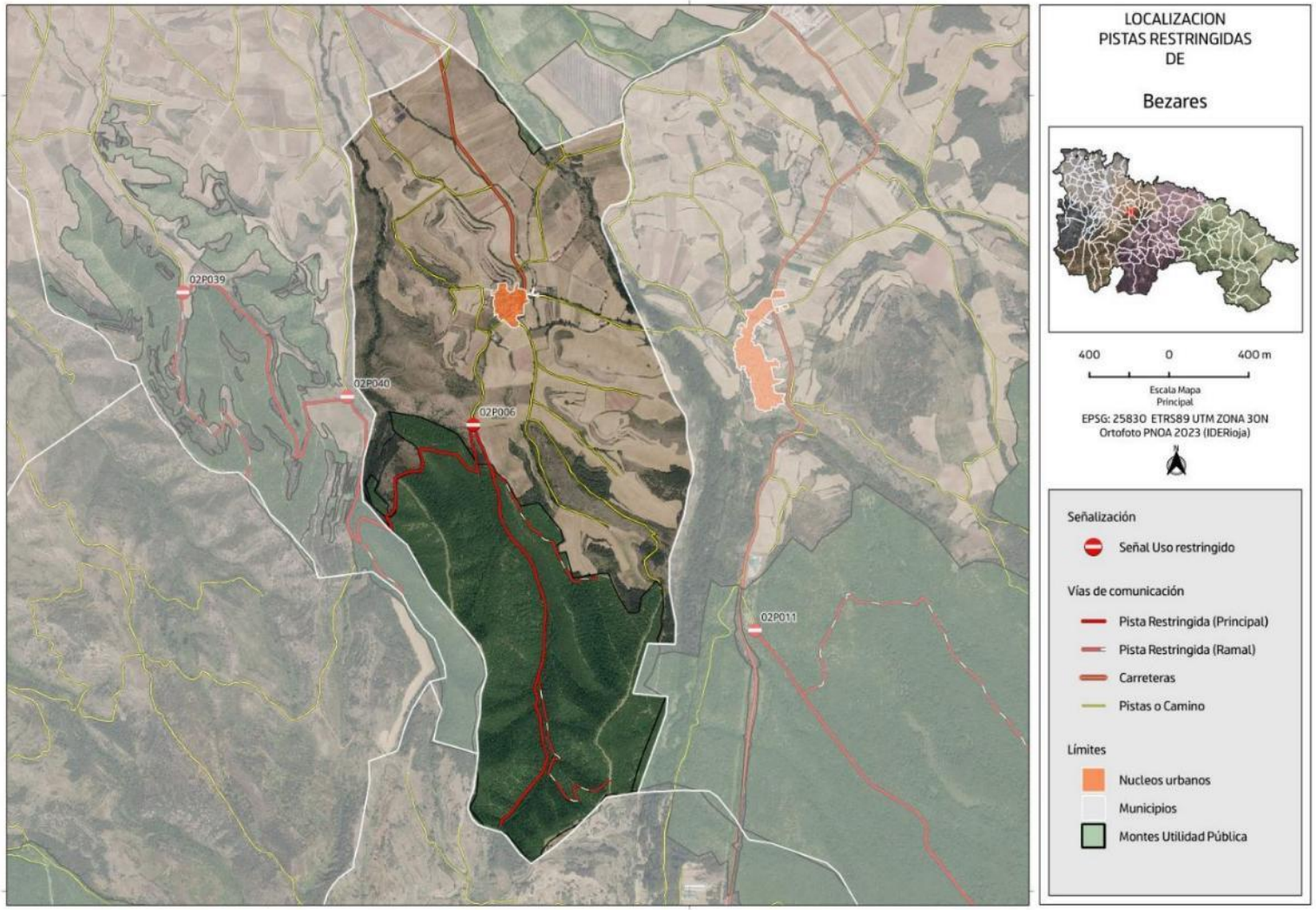

DOCUMENTO FIRMADO ELECTRÓNICAMENTE en formato PDF/A 1.7 Firma PAdES. Custodiado en repositorio seguro del Gobierno de La Rioja.

Expediente	Tipo	Procedimiento	Nº Documento
00860-2026/071773	Resolución	Solicitudes y remisiones generales	2026/0559032

Cargo	Firmante / Observaciones	Fecha/hora
1 Director General	Ignacio Sáenz de Urturi Sánchez	05/06/2026 12:33:05
2 **SELLADO ELECTRÓNICAMENTE** por Gobierno de La Rioja con CSV: **8MG34ASFDVHGO6F** Dirección de verificación: https://www.larioja.org/verificacion		05/06/2026 12:33:31



SEÑAL - PISTA TRAMO:
02P006

Denominacion: Pista de Bezares a las Llanas

MUP: 169 LA SANTA

ENTIDAD PROPIETARIA: Ayuntamiento de Bezares

Localización: Bezares

SEÑAL DE INICIO 02P006	SEÑAL DE FIN Sin señal
Coordenada XY 526913.23 4690341.56	Coordenada XY



200 0 200 m

Escala Mapa Principal

EPSG: 25830 ETRS89 UTM ZONA 30N
Ortofoto PNOA 2023 (IDERioja)

DOCUMENTO FIRMADO ELECTRÓNICAMENTE en formato PDF/A 1.7 Firma PAdES. Custodiado en repositorio seguro del Gobierno de La Rioja.

Expediente	Tipo	Procedimiento	Nº Documento
00860-2026/071773	Resolución	Solicitudes y remisiones generales	2026/0559032

Cargo	Firmante / Observaciones	Fecha/hora
1 Director General	Ignacio Sáenz de Urturi Sánchez	05/06/2026 12:33:05
2 **SELLADO ELECTRÓNICAMENTE** por Gobierno de La Rioja con CSV: **8MG34ASFDVHGO6F** Dirección de verificación: https://www.larioja.org/verificacion		05/06/2026 12:33:31

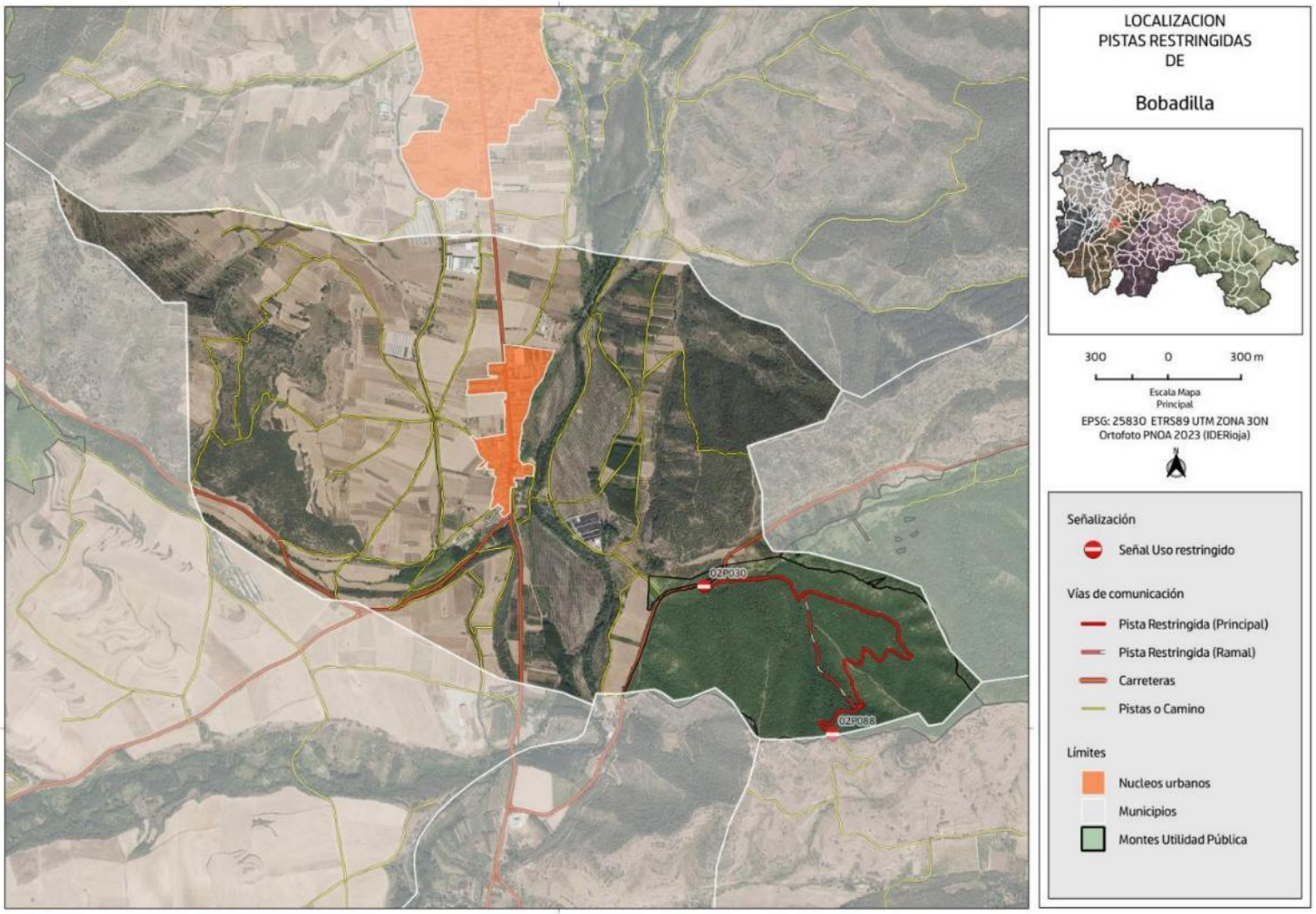

DOCUMENTO FIRMADO ELECTRÓNICAMENTE en formato PDF/A 1.7 Firma PAdES. Custodiado en repositorio seguro del Gobierno de La Rioja.

Expediente	Tipo	Procedimiento	Nº Documento
00860-2026/071773	Resolución	Solicitudes y remisiones generales	2026/0559032
Cargo		**Firmante / Observaciones**	**Fecha/hora**
1 Director General		Ignacio Sáenz de Urturi Sánchez	05/06/2026 12:33:05
2 **SELLADO ELECTRÓNICAMENTE**	por Gobierno de La Rioja con CSV: **8MG34ASFDVHGO6F**	Dirección de verificación: https://www.larioja.org/verificacion	05/06/2026 12:33:31

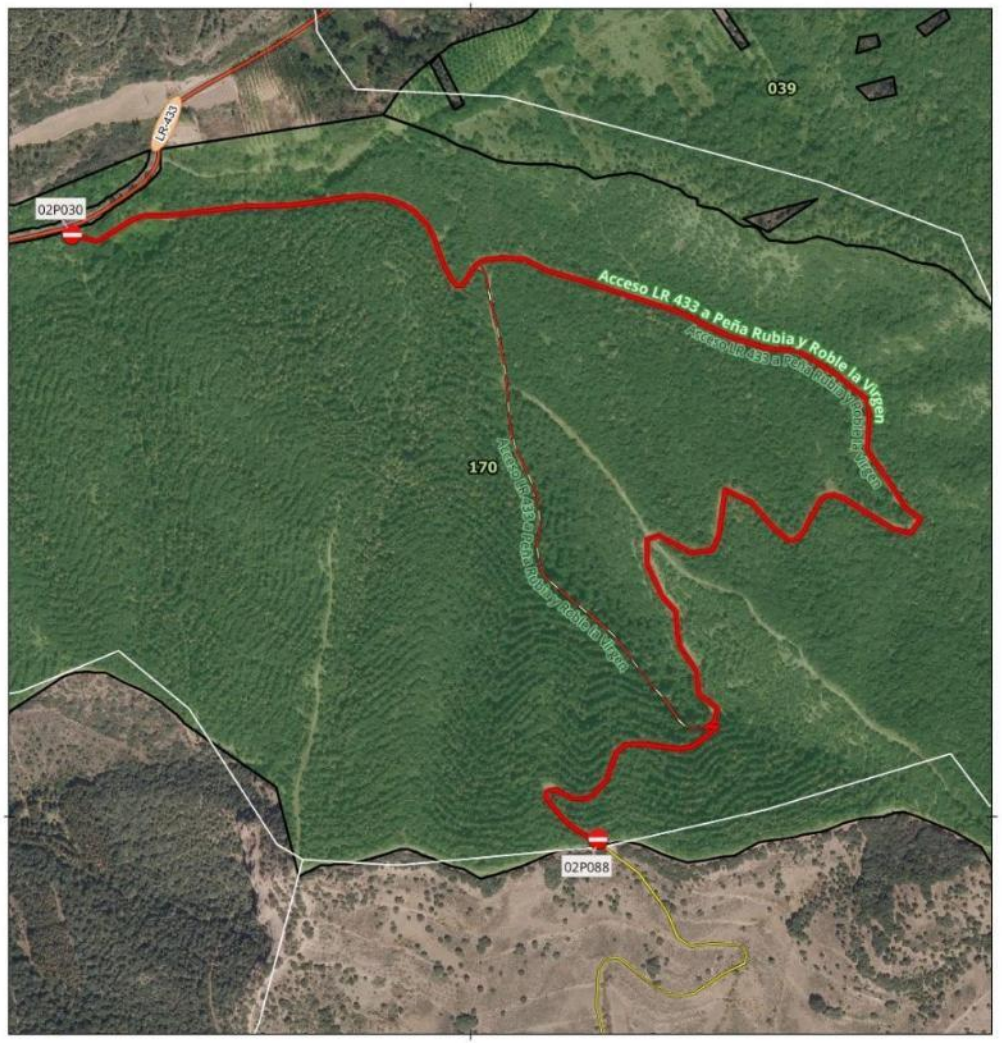

SEÑAL - PISTA TRAMO:
02P030-02P088

Denominacion: Acceso LR 433 a Peña Rubia y Roble la Virgen

MUP: 170 MAGUILLO Y ENCINAR

ENTIDAD PROPIETARIA: Ayuntamiento de Bobadilla

Localización: Bobadilla

SEÑAL DE INICIO 02P030	SEÑAL DE FIN 02P088
Coordenada XY 520598.07 4684586.81	Coordenada XY 521128.78 4683976.94

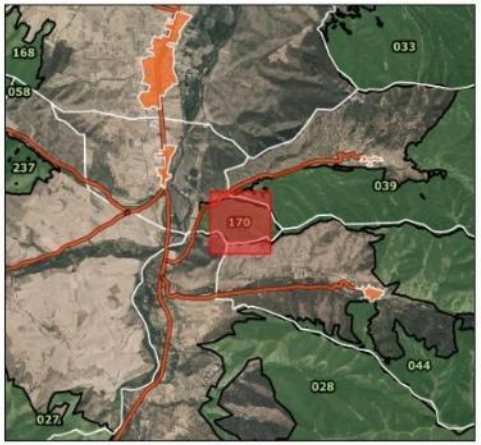

90 0 90 m

Escala Mapa Principal

EPSG: 25830 ETRS89 UTM ZONA 30N
Ortofoto PNOA 2023 (IDERioja)

DOCUMENTO FIRMADO ELECTRÓNICAMENTE en formato PDF/A 1.7 Firma PAdES. Custodiado en repositorio seguro del Gobierno de La Rioja.

Expediente	Tipo	Procedimiento	Nº Documento
00860-2026/071773	Resolución	Solicitudes y remisiones generales	2026/0559032

Cargo	Firmante / Observaciones	Fecha/hora
1 Director General	Ignacio Sáenz de Urturi Sánchez	05/06/2026 12:33:05
2 **SELLADO ELECTRÓNICAMENTE** por Gobierno de La Rioja con CSV: **8MG34ASFDVHGO6F** Dirección de verificación: https://www.larioja.org/verificacion		05/06/2026 12:33:31

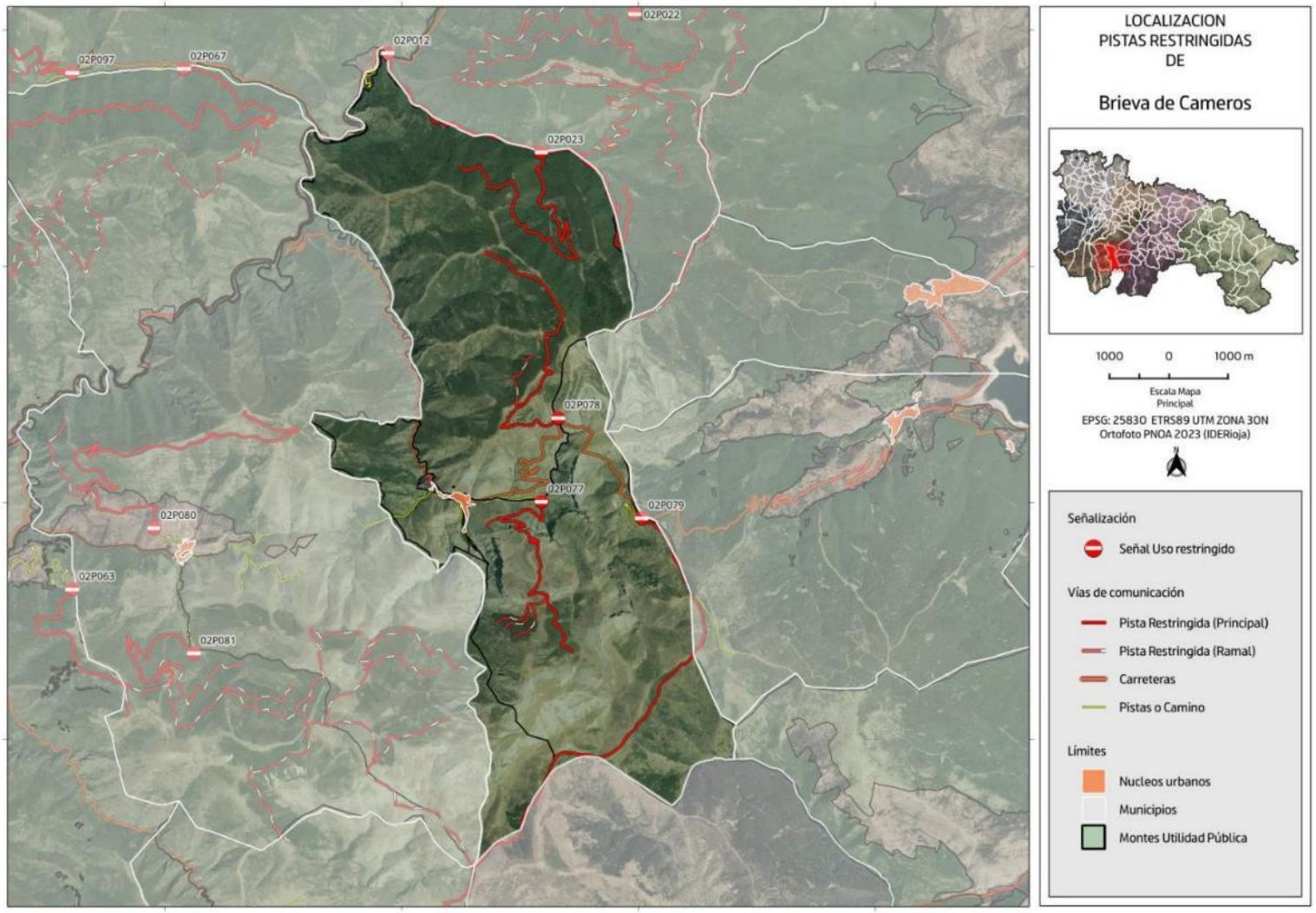

DOCUMENTO FIRMADO ELECTRÓNICAMENTE en formato PDF/A 1.7 Firma PAdES. Custodiado en repositorio seguro del Gobierno de La Rioja.

Expediente	Tipo	Procedimiento	Nº Documento
00860-2026/071773	Resolución	Solicitudes y remisiones generales	2026/0559032
Cargo		**Firmante / Observaciones**	**Fecha/hora**
1 Director General		Ignacio Sáenz de Urturi Sánchez	05/06/2026 12:33:05
2 **SELLADO ELECTRÓNICAMENTE**	por Gobierno de La Rioja con CSV: **8MG34ASFDVHGO6F**	Dirección de verificación: https://www.larioja.org/verificacion	05/06/2026 12:33:31

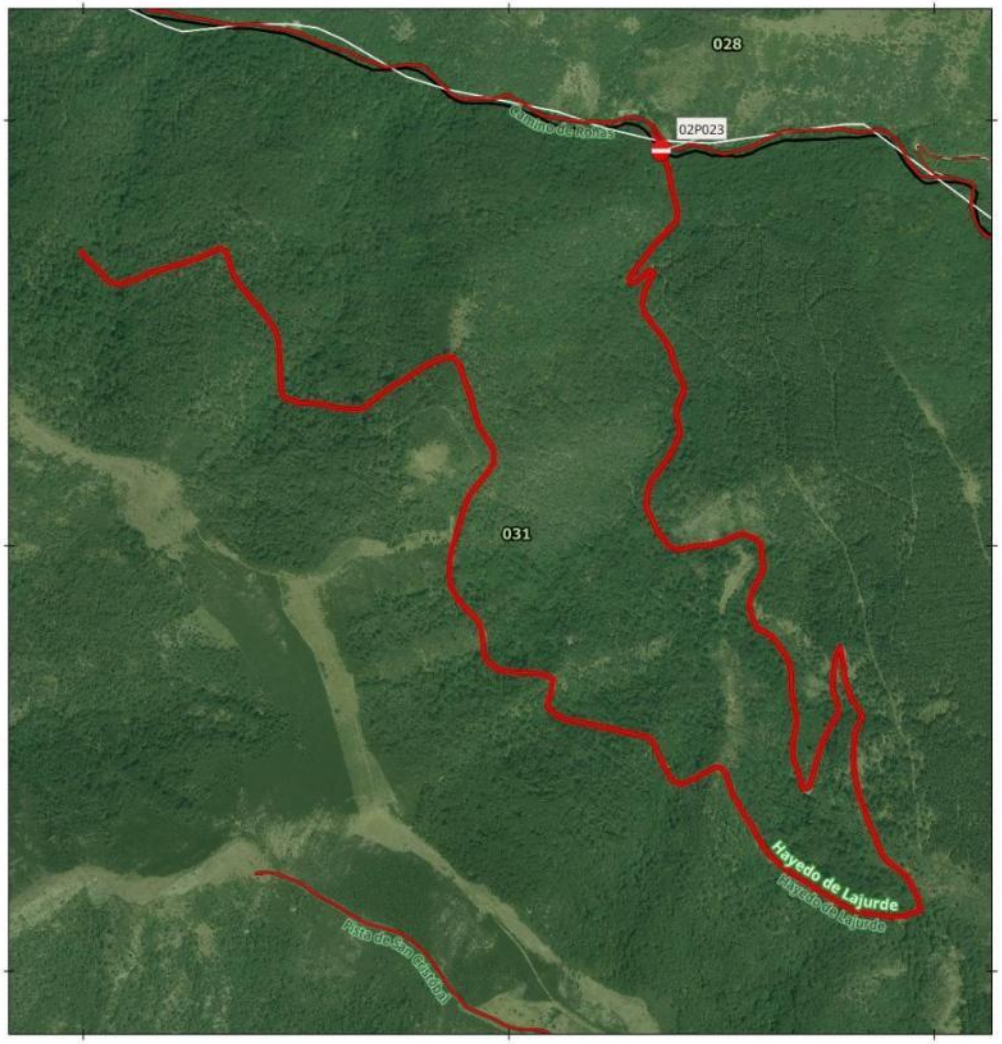

SEÑAL - PISTA TRAMO:
02P023

Denominacion: Hayedo de Lajurde

MUP: 031 ROÑAS Y MATAS

ENTIDAD PROPIETARIA: Ayuntamiento de Brieva de Cameros

Localización: Brieva de Cameros

SEÑAL DE INICIO 02P023	SEÑAL DE FIN Sin señal
Coordenada XY 518357.59 4673927.4	Coordenada XY

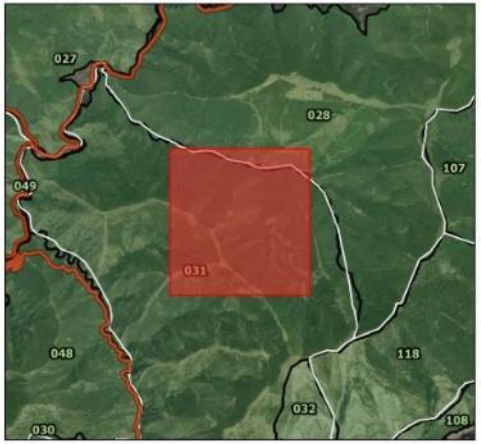

200 0 200 m

Escala Mapa Principal

EPSG: 25830 ETRS89 UTM ZONA 30N
Ortofoto PNOA 2023 (IDERioja)

DOCUMENTO FIRMADO ELECTRÓNICAMENTE en formato PDF/A 1.7 Firma PAdES. Custodiado en repositorio seguro del Gobierno de La Rioja.

Expediente	Tipo	Procedimiento	Nº Documento
00860-2026/071773	Resolución	Solicitudes y remisiones generales	2026/0559032

Cargo	Firmante / Observaciones	Fecha/hora
1 Director General	Ignacio Sáenz de Urturi Sánchez	05/06/2026 12:33:05
2 **SELLADO ELECTRÓNICAMENTE** por Gobierno de La Rioja con CSV: **8MG34ASFDVHGO6F** Dirección de verificación: https://www.larioja.org/verificacion		05/06/2026 12:33:31

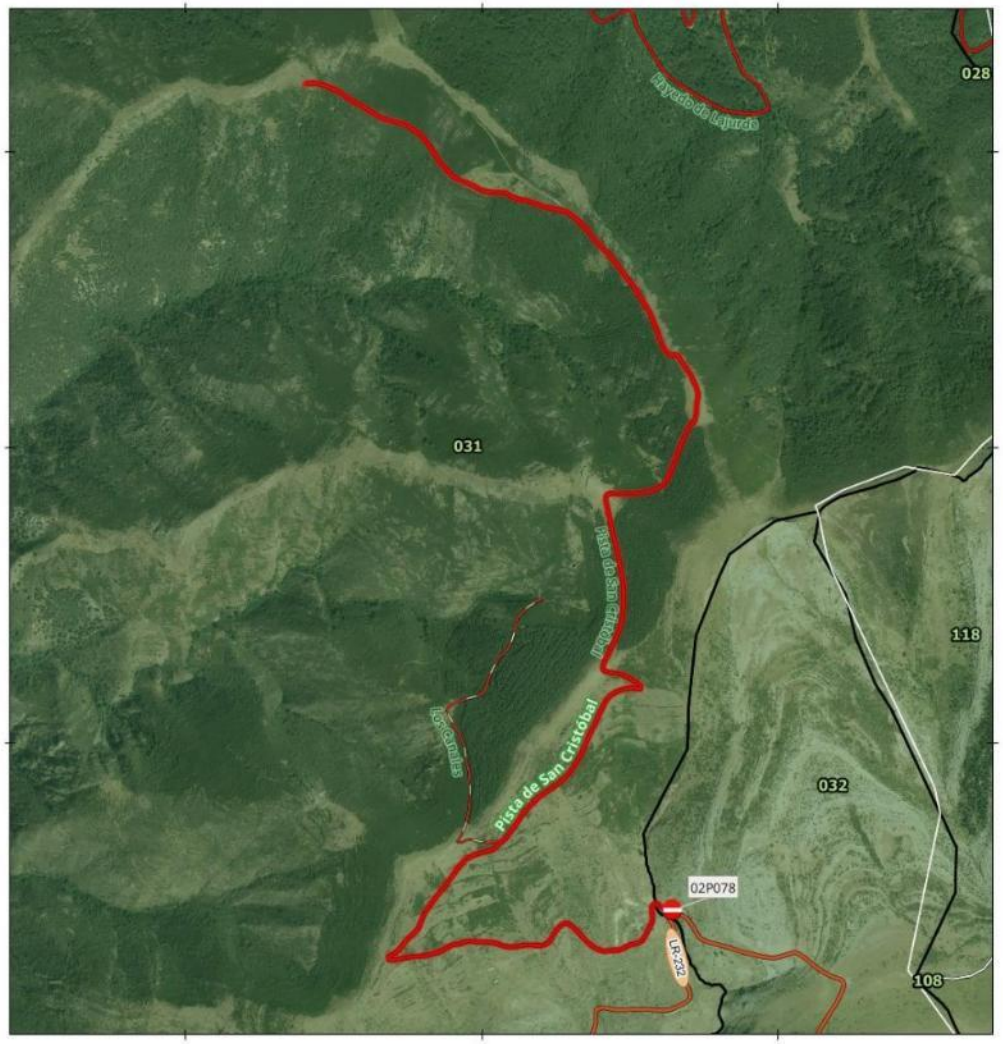

SEÑAL - PISTA TRAMO:
02P078

Denominacion: Pista de San Cristóbal

MUP: 031 ROÑAS Y MATAS

ENTIDAD PROPIETARIA: Ayuntamiento de Brieva de Cameros

Localización: Brieva de Cameros

SEÑAL DE INICIO 02P078	SEÑAL DE FIN Sin señal
Coordenada XY 518642.9 4669437.4	Coordenada XY

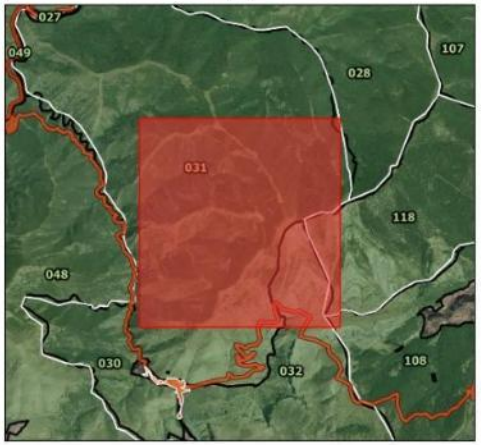

300 0 300 m

Escala Mapa Principal

EPSG: 25830 ETRS89 UTM ZONA 30N
Ortofoto PNOA 2023 (IDERioja)

DOCUMENTO FIRMADO ELECTRÓNICAMENTE en formato PDF/A 1.7 Firma PAdES. Custodiado en repositorio seguro del Gobierno de La Rioja.

Expediente	Tipo	Procedimiento	Nº Documento
00860-2026/071773	Resolución	Solicitudes y remisiones generales	2026/0559032
Cargo		**Firmante / Observaciones**	**Fecha/hora**
1 Director General		Ignacio Sáenz de Urturi Sánchez	05/06/2026 12:33:05
2 **SELLADO ELECTRÓNICAMENTE**	por Gobierno de La Rioja con CSV: **8MG34ASFDVHGO6F**	Dirección de verificación: https://www.larioja.org/verificacion	05/06/2026 12:33:31

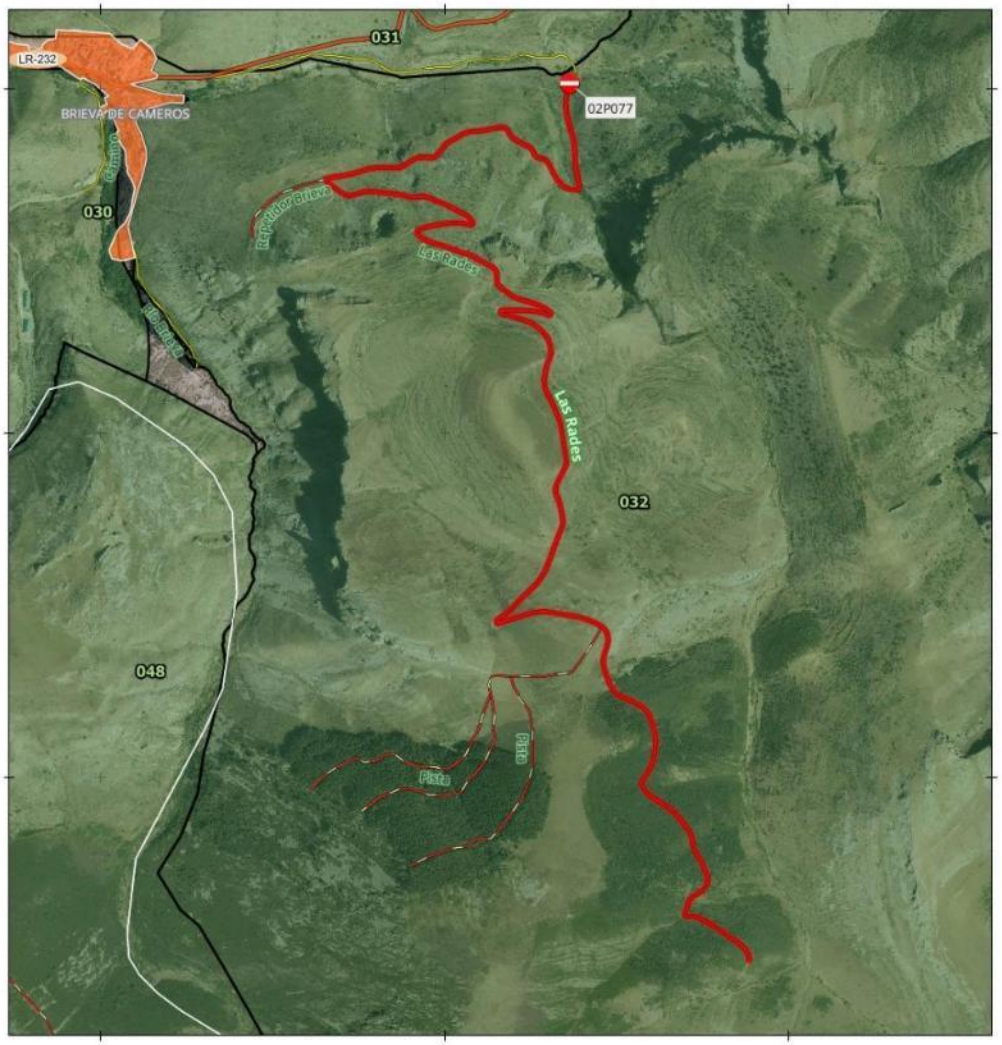

SEÑAL - PISTA TRAMO:
02P077

Denominacion: Las Rades

MUP: 032 VICIERCAS

ENTIDAD PROPIETARIA: Ayuntamiento de Brieva de Cameros

Localización: Brieva de Cameros

SEÑAL DE INICIO 02P077	SEÑAL DE FIN Sin señal
Coordenada XY 518362.67 4668015.78	Coordenada XY

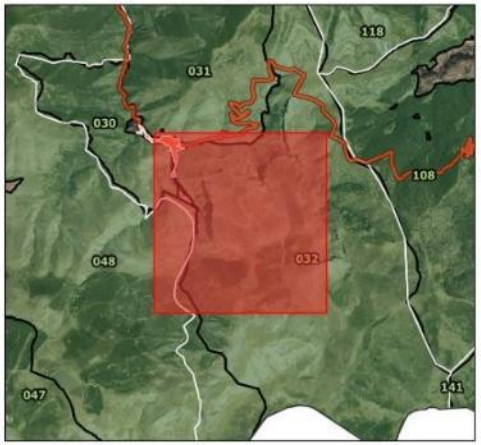

200 0 200 m

Escala Mapa Principal

EPSG: 25830 ETRS89 UTM ZONA 30N
Ortofoto PNOA 2023 (IDERioja)

DOCUMENTO FIRMADO ELECTRÓNICAMENTE en formato PDF/A 1.7 Firma PAdES. Custodiado en repositorio seguro del Gobierno de La Rioja.

Expediente	Tipo	Procedimiento	Nº Documento
00860-2026/071773	Resolución	Solicitudes y remisiones generales	2026/0559032

	Cargo	Firmante / Observaciones	Fecha/hora
1	Director General	Ignacio Sáenz de Urturi Sánchez	05/06/2026 12:33:05
2	**SELLADO ELECTRÓNICAMENTE** por Gobierno de La Rioja con CSV: **8MG34ASFDVHGO6F** Dirección de verificación: https://www.larioja.org/verificacion		05/06/2026 12:33:31



SEÑAL - PISTA TRAMO:
02P079

Denominacion: De Peña Hincada al Puerto de Montenegro (Cañada Galiana)

MUP: 032 VICIERCAS

ENTIDAD PROPIETARIA: Ayuntamiento de Brieva de Cameros

Localización: Brieva de Cameros

SEÑAL DE INICIO 02P079	SEÑAL DE FIN Sin señal
Coordenada XY 520062.27 4667743.05	Coordenada XY



600 0 600 m

Escala Mapa Principal

EPSG: 25830 ETRS89 UTM ZONA 30N
Ortofoto PNOA 2023 (IDERioja)

DOCUMENTO FIRMADO ELECTRÓNICAMENTE en formato PDF/A 1.7 Firma PAdES. Custodiado en repositorio seguro del Gobierno de La Rioja.

Expediente	Tipo	Procedimiento	Nº Documento
00860-2026/071773	Resolución	Solicitudes y remisiones generales	2026/0559032
Cargo		**Firmante / Observaciones**	**Fecha/hora**
1 Director General		Ignacio Sáenz de Urturi Sánchez	05/06/2026 12:33:05
2 **SELLADO ELECTRÓNICAMENTE**	por Gobierno de La Rioja con CSV: **8MG34ASFDVHGO6F**	Dirección de verificación: https://www.larioja.org/verificacion	05/06/2026 12:33:31

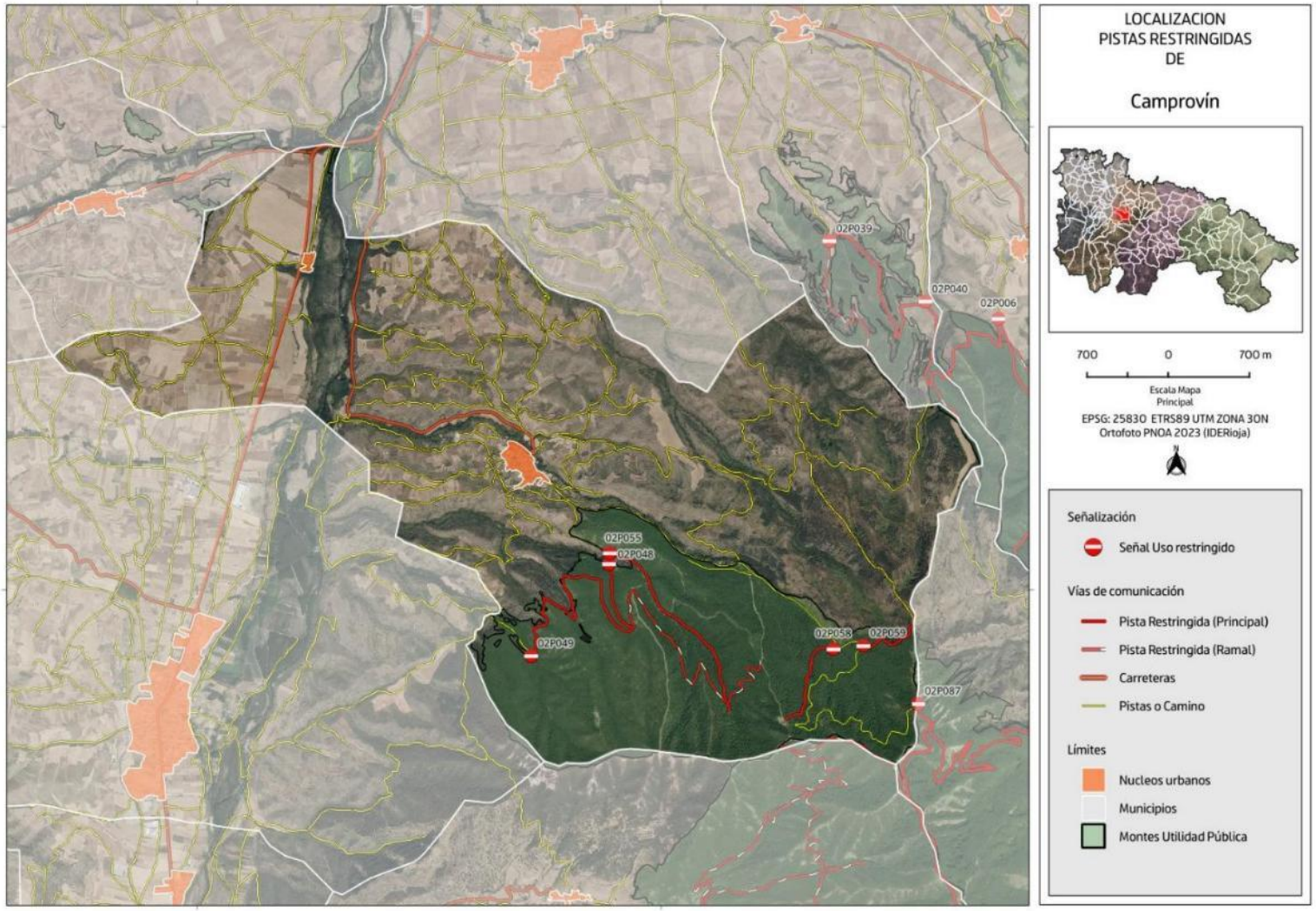

DOCUMENTO FIRMADO ELECTRÓNICAMENTE en formato PDF/A 1.7 Firma PAdES. Custodiado en repositorio seguro del Gobierno de La Rioja.

Expediente	Tipo	Procedimiento	Nº Documento
00860-2026/071773	Resolución	Solicitudes y remisiones generales	2026/0559032

Cargo	Firmante / Observaciones	Fecha/hora
1 Director General	Ignacio Sáenz de Urturi Sánchez	05/06/2026 12:33:05
2 **SELLADO ELECTRÓNICAMENTE** por Gobierno de La Rioja con CSV: **8MG34ASFDVHGO6F** Dirección de verificación: https://www.larioja.org/verificacion		05/06/2026 12:33:31

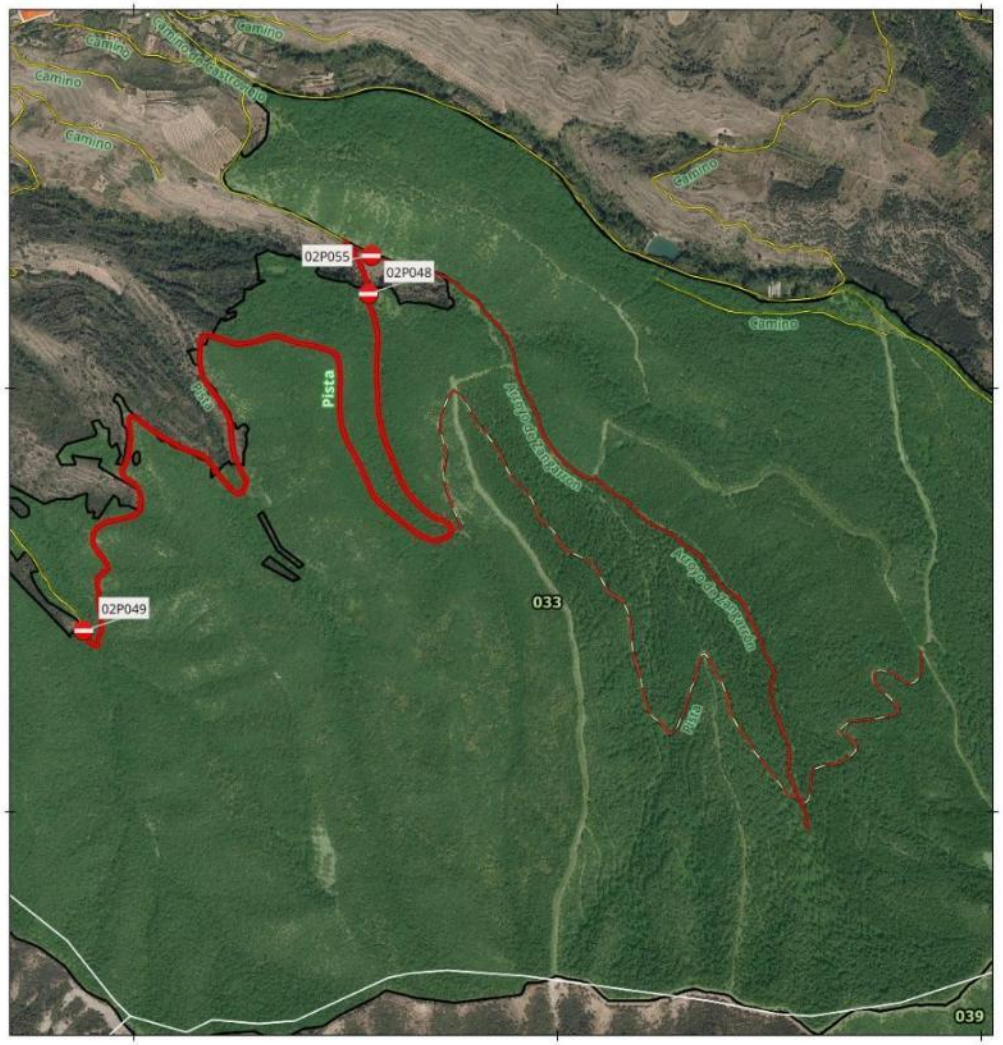

SEÑAL - PISTA TRAMO:
02P048-02P049

Denominacion: Pista

MUP: 033 SASCO SANCHO Y VALDERRASO

ENTIDAD PROPIETARIA: Ayuntamiento de Camprovín

Localización: Camprovín

SEÑAL DE INICIO 02P048	SEÑAL DE FIN 02P049
Coordenada XY 523552.76 4688221.9	Coordenada XY 522880.08 4687427.5



200 0 200 m

Escala Mapa Principal

EPSG: 25830 ETRS89 UTM ZONA 30N
Ortofoto PNOA 2023 (IDERioja)

DOCUMENTO FIRMADO ELECTRÓNICAMENTE en formato PDF/A 1.7 Firma PAdES. Custodiado en repositorio seguro del Gobierno de La Rioja.

Expediente	Tipo	Procedimiento	Nº Documento
00860-2026/071773	Resolución	Solicitudes y remisiones generales	2026/0559032

Cargo	Firmante / Observaciones	Fecha/hora
1 Director General	Ignacio Sáenz de Urturi Sánchez	05/06/2026 12:33:05
2 **SELLADO ELECTRÓNICAMENTE** por Gobierno de La Rioja con CSV: **8MG34ASFDVHGO6F** Dirección de verificación: https://www.larioja.org/verificacion		05/06/2026 12:33:31

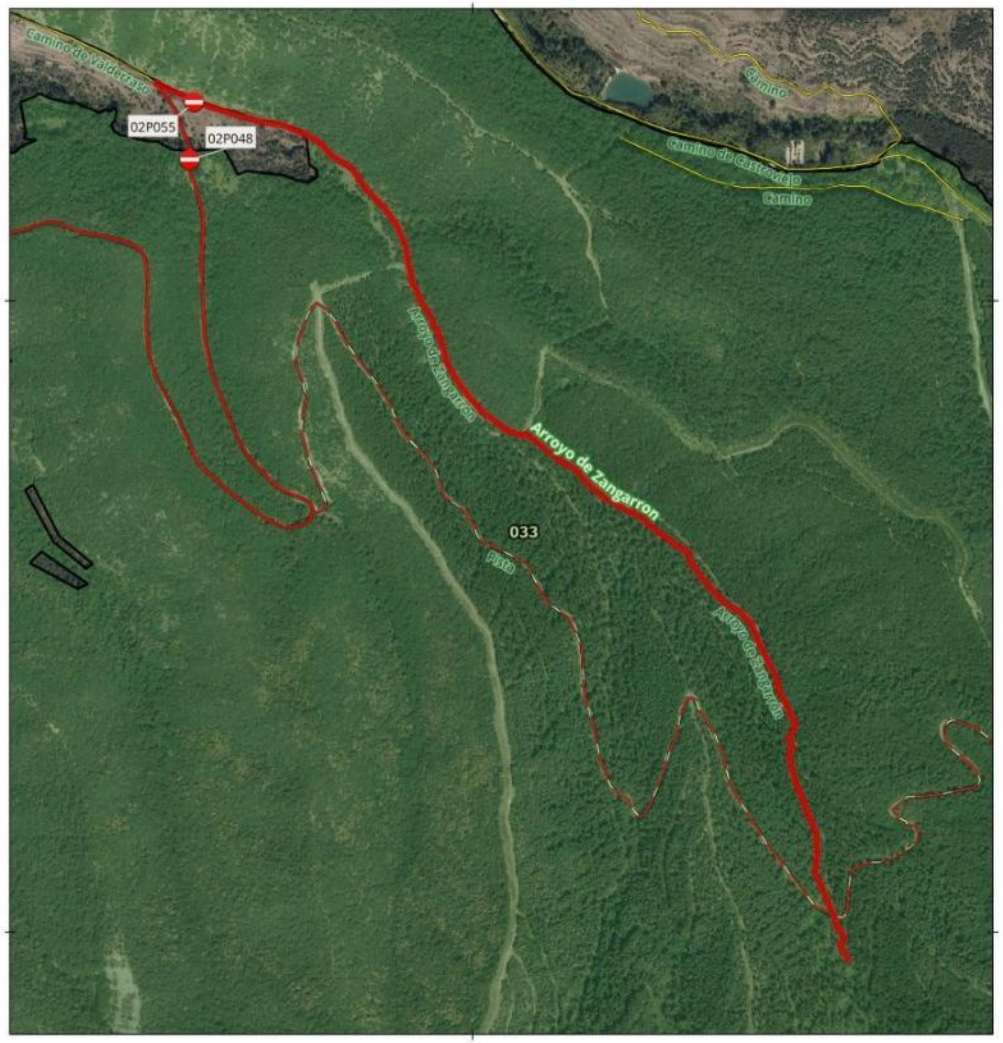

SEÑAL - PISTA TRAMO:
02P055

Denominacion: Arroyo de Zangarron

MUP: 033 SASCO SANCHO Y VALDERRASO

ENTIDAD PROPIETARIA: Ayuntamiento de Camprovín

Localización: Camprovín

SEÑAL DE INICIO	SEÑAL DE FIN
02P055	Sin señal
Coordenada XY	Coordenada XY
523559.72 4688313.39	

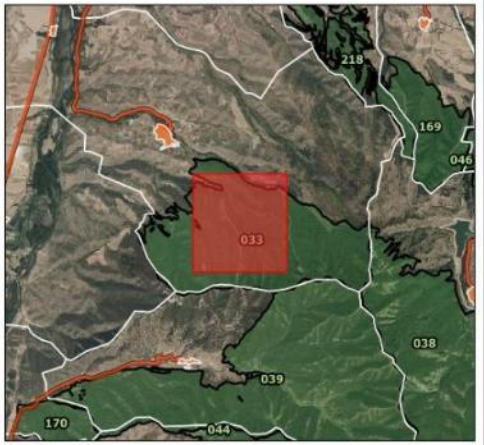

100 0 100 m

Escala Mapa Principal

EPSG: 25830 ETRS89 UTM ZONA 30N
Ortofoto PNOA 2023 (IDERioja)

DOCUMENTO FIRMADO ELECTRÓNICAMENTE en formato PDF/A 1.7 Firma PAdES. Custodiado en repositorio seguro del Gobierno de La Rioja.

Expediente	Tipo	Procedimiento	Nº Documento
00860-2026/071773	Resolución	Solicitudes y remisiones generales	2026/0559032

Cargo	Firmante / Observaciones	Fecha/hora
1 Director General	Ignacio Sáenz de Urturi Sánchez	05/06/2026 12:33:05
2 **SELLADO ELECTRÓNICAMENTE** por Gobierno de La Rioja con CSV: **8MG34ASFDVHGO6F** Dirección de verificación: https://www.larioja.org/verificacion		05/06/2026 12:33:31

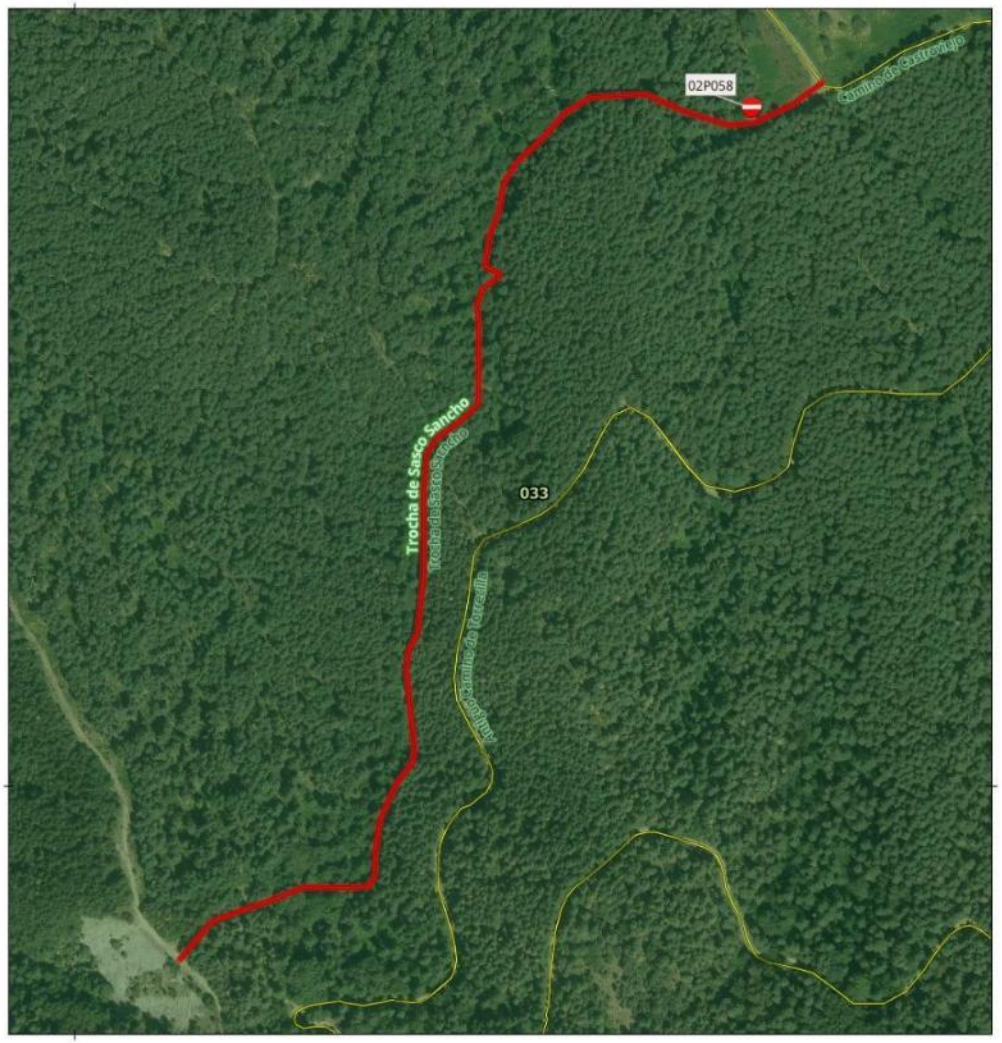

SEÑAL - PISTA TRAMO:
02P058

Denominacion: Trocha de Sasco Sancho

MUP: 033 SASCO SANCHO Y VALDERRASO

ENTIDAD PROPIETARIA: Ayuntamiento de Camprovín

Localización: Camprovín

SEÑAL DE INICIO 02P058	SEÑAL DE FIN Sin señal
Coordenada XY 525487.54 4687488.88	Coordenada XY

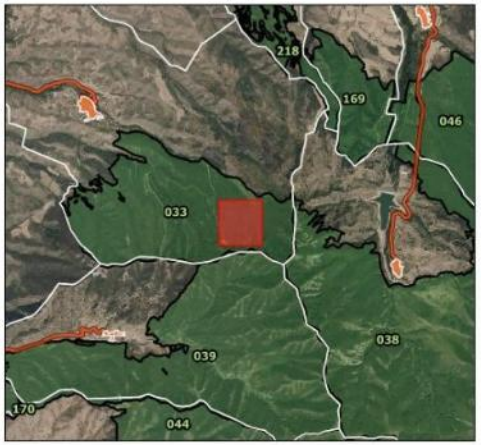

70 0 70 m

Escala Mapa Principal

EPSG: 25830 ETRS89 UTM ZONA 30N
Ortofoto PNOA 2023 (IDERioja)

DOCUMENTO FIRMADO ELECTRÓNICAMENTE en formato PDF/A 1.7 Firma PAdES. Custodiado en repositorio seguro del Gobierno de La Rioja.

Expediente	Tipo	Procedimiento	Nº Documento
00860-2026/071773	Resolución	Solicitudes y remisiones generales	2026/0559032
Cargo		**Firmante / Observaciones**	**Fecha/hora**
1 Director General		Ignacio Sáenz de Urturi Sánchez	05/06/2026 12:33:05
2 **SELLADO ELECTRÓNICAMENTE**	por Gobierno de La Rioja con CSV: **8MG34ASFDVHGO6F**	Dirección de verificación: https://www.larioja.org/verificacion	05/06/2026 12:33:31



SEÑAL - PISTA TRAMO:
02P059

Denominacion: Camino de Castroviejo

MUP: 033 SASCO SANCHO Y VALDERRASO

ENTIDAD PROPIETARIA: Ayuntamiento de Camprovín

Localización: Camprovín

SEÑAL DE INICIO	SEÑAL DE FIN
02P059	Sin señal
Coordenada XY	Coordenada XY
525747.29 4687517.37	

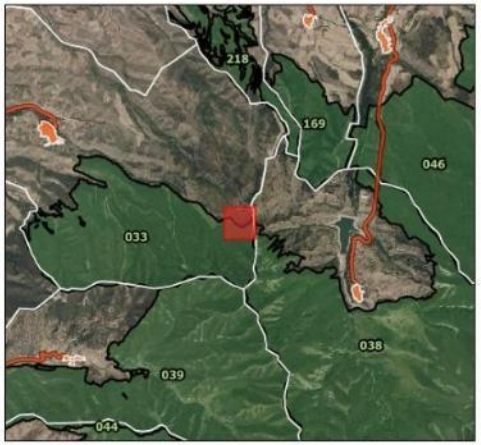

40 0 40 m

Escala Mapa Principal

EPSG: 25830 ETRS89 UTM ZONA 30N
Ortofoto PNOA 2023 (IDERioja)

DOCUMENTO FIRMADO ELECTRÓNICAMENTE en formato PDF/A 1.7 Firma PAdES. Custodiado en repositorio seguro del Gobierno de La Rioja.

Expediente	Tipo	Procedimiento	Nº Documento
00860-2026/071773	Resolución	Solicitudes y remisiones generales	2026/0559032

Cargo	Firmante / Observaciones	Fecha/hora
1 Director General	Ignacio Sáenz de Urturi Sánchez	05/06/2026 12:33:05
2 **SELLADO ELECTRÓNICAMENTE** por Gobierno de La Rioja con CSV: **8MG34ASFDVHGO6F** Dirección de verificación: https://www.larioja.org/verificacion		05/06/2026 12:33:31

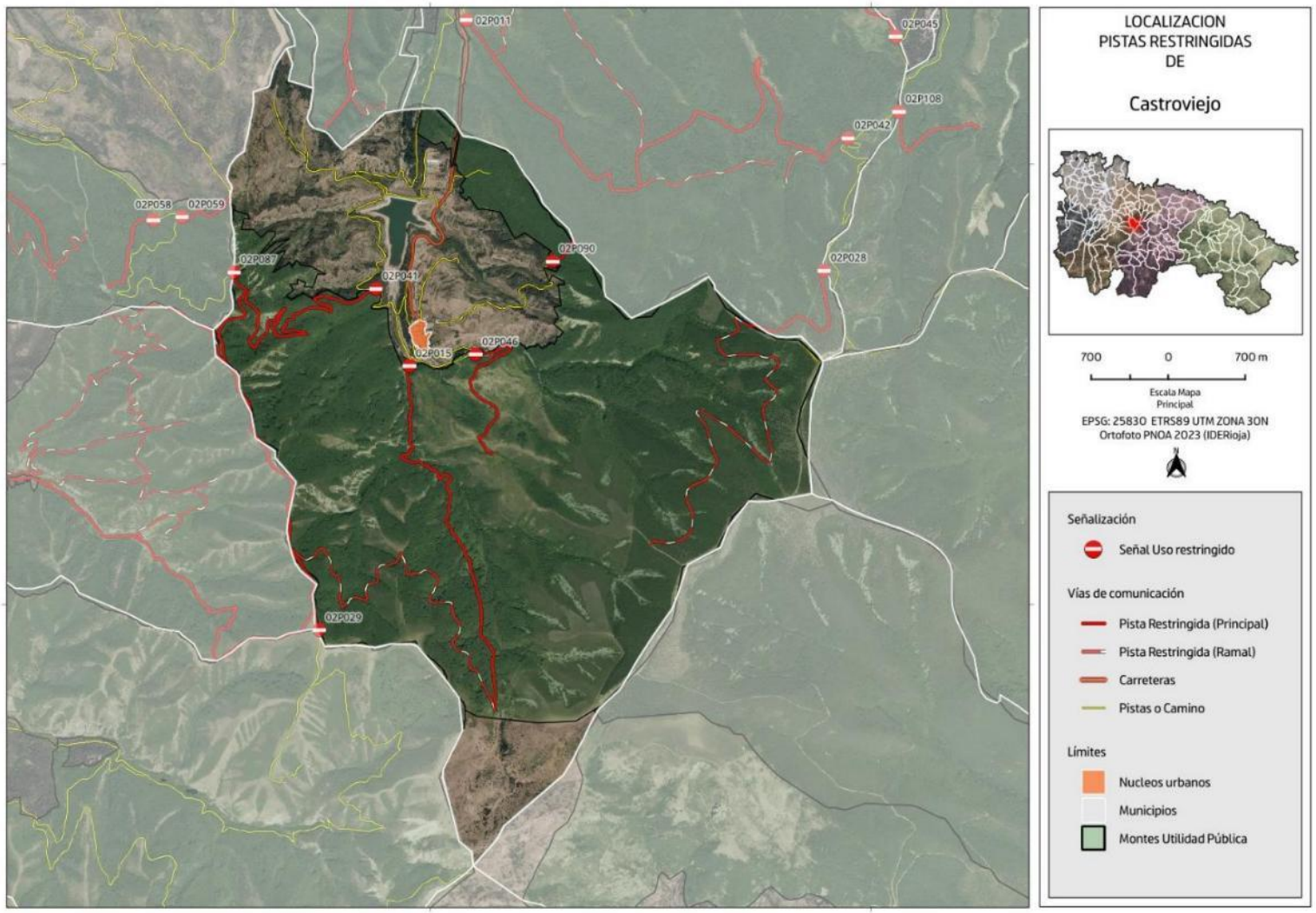

DOCUMENTO FIRMADO ELECTRÓNICAMENTE en formato PDF/A 1.7 Firma PAdES. Custodiado en repositorio seguro del Gobierno de La Rioja.

Expediente	Tipo	Procedimiento	Nº Documento
00860-2026/071773	Resolución	Solicitudes y remisiones generales	2026/0559032

Cargo	Firmante / Observaciones	Fecha/hora
1 Director General	Ignacio Sáenz de Urturi Sánchez	05/06/2026 12:33:05
2 **SELLADO ELECTRÓNICAMENTE** por Gobierno de La Rioja con CSV: **8MG34ASFDVHGO6F** Dirección de verificación: https://www.larioja.org/verificacion		05/06/2026 12:33:31

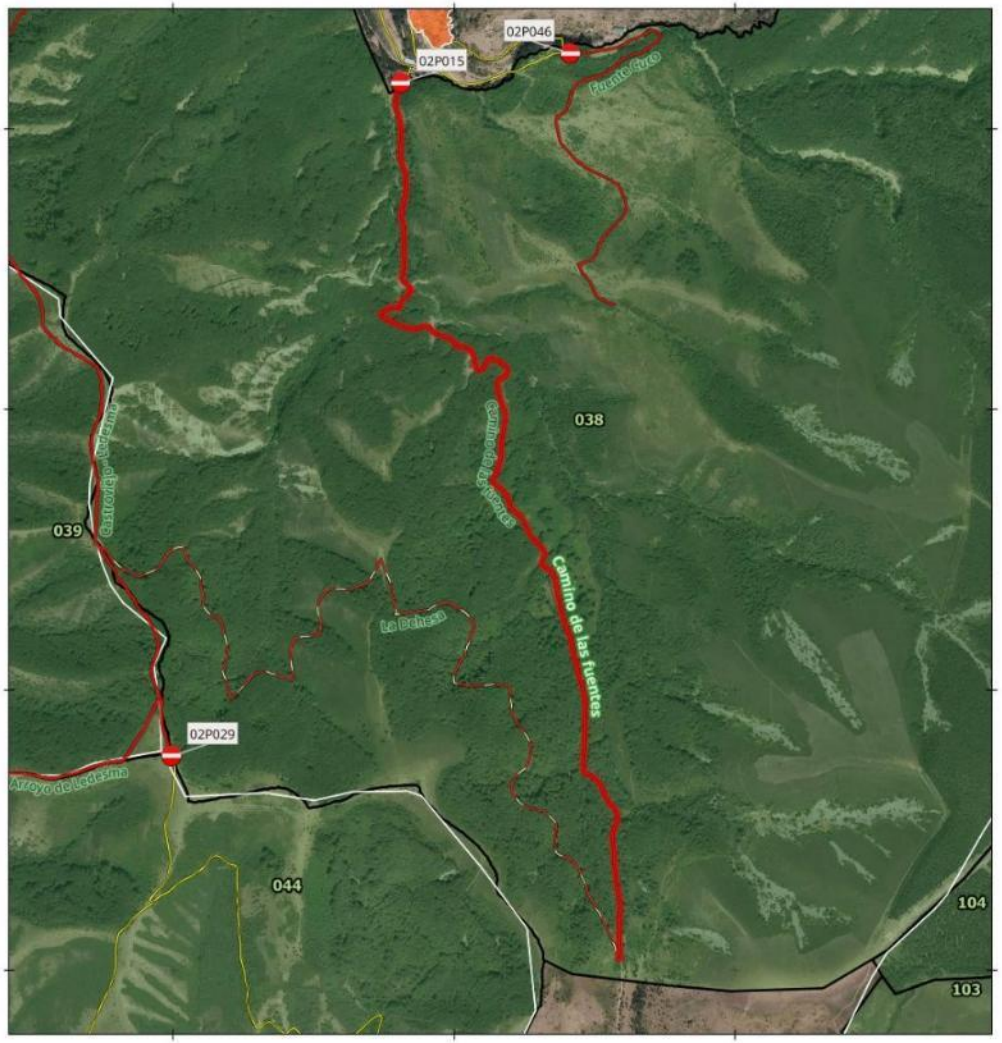

SEÑAL - PISTA TRAMO:
02P015

Denominacion: Camino de las fuentes

MUP: 038 ESPINAR, SERRADERO Y MONCALVILLO

ENTIDAD PROPIETARIA: Ayuntamiento de Castroviejo

Localización: Castroviejo

SEÑAL DE INICIO 02P015	SEÑAL DE FIN Sin señal
Coordenada XY 527810.02 4686163.63	Coordenada XY

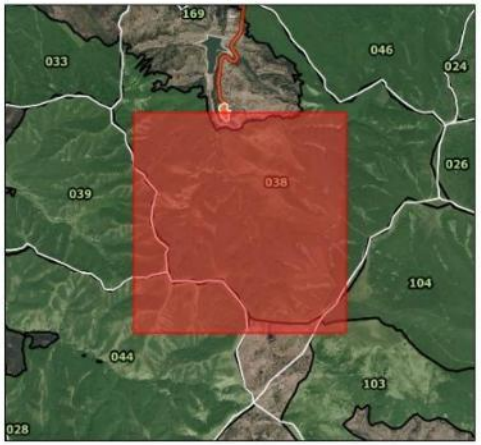

300 0 300 m

Escala Mapa Principal

EPSG: 25830 ETRS89 UTM ZONA 30N
Ortofoto PNOA 2023 (IDERioja)

DOCUMENTO FIRMADO ELECTRÓNICAMENTE en formato PDF/A 1.7 Firma PAdES. Custodiado en repositorio seguro del Gobierno de La Rioja.

Expediente	Tipo	Procedimiento	Nº Documento
00860-2026/071773	Resolución	Solicitudes y remisiones generales	2026/0559032
Cargo		**Firmante / Observaciones**	**Fecha/hora**
1 Director General		Ignacio Sáenz de Urturi Sánchez	05/06/2026 12:33:05
2 **SELLADO ELECTRÓNICAMENTE**	por Gobierno de La Rioja con CSV: **8MG34ASFDVHGO6F**	Dirección de verificación: https://www.larioja.org/verificacion	05/06/2026 12:33:31

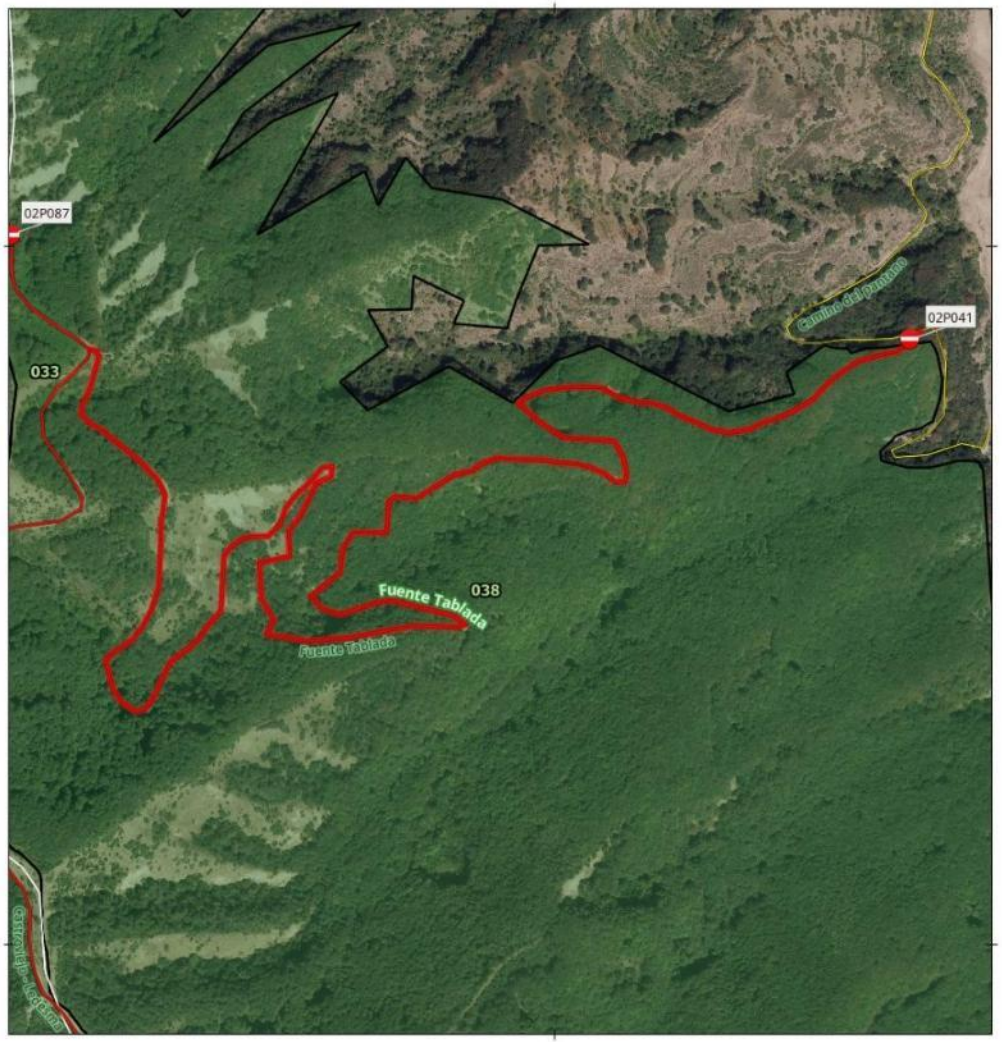

SEÑAL - PISTA TRAMO:
02P041

Denominacion: Fuente Tablada

MUP: 038 ESPINAR, SERRADERO Y MONCALVILLO

ENTIDAD PROPIETARIA: Ayuntamiento de Castroviejo

Localización: Castroviejo

SEÑAL DE INICIO	SEÑAL DE FIN
02P041	Sin señal
Coordenada XY	Coordenada XY
527508.3 4686866.49	

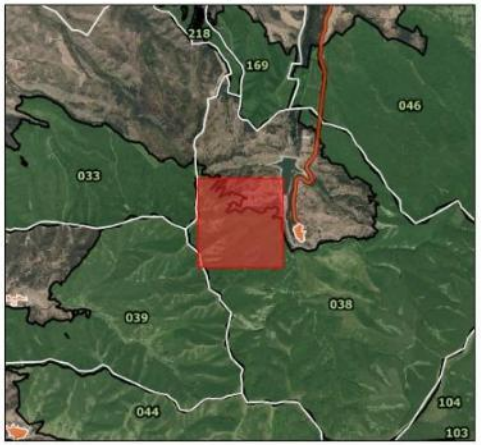

100 0 100 m

Escala Mapa Principal

EPSG: 25830 ETRS89 UTM ZONA 30N
Ortofoto PNOA 2023 (IDERioja)

DOCUMENTO FIRMADO ELECTRÓNICAMENTE en formato PDF/A 1.7 Firma PAdES. Custodiado en repositorio seguro del Gobierno de La Rioja.

Expediente	Tipo	Procedimiento	Nº Documento
00860-2026/071773	Resolución	Solicitudes y remisiones generales	2026/0559032

Cargo	Firmante / Observaciones	Fecha/hora
1 Director General	Ignacio Sáenz de Urturi Sánchez	05/06/2026 12:33:05
2 **SELLADO ELECTRÓNICAMENTE** por Gobierno de La Rioja con CSV: **8MG34ASFDVHGO6F** Dirección de verificación: https://www.larioja.org/verificacion		05/06/2026 12:33:31



SEÑAL - PISTA TRAMO:
02P046

Denominacion: Fuente Cuco

MUP: 038 ESPINAR, SERRADERO Y MONCALVILLO

ENTIDAD PROPIETARIA: Ayuntamiento de Castroviejo

Localización: Castroviejo

SEÑAL DE INICIO 02P046	SEÑAL DE FIN Sin señal
Coordenada XY 528412.94 4686268.81	Coordenada XY



100 0 100 m

Escala Mapa Principal

EPSG: 25830 ETRS89 UTM ZONA 30N
Ortofoto PNOA 2023 (IDERioja)

DOCUMENTO FIRMADO ELECTRÓNICAMENTE en formato PDF/A 1.7 Firma PAdES. Custodiado en repositorio seguro del Gobierno de La Rioja.

Expediente	Tipo	Procedimiento	Nº Documento
00860-2026/071773	Resolución	Solicitudes y remisiones generales	2026/0559032
Cargo		**Firmante / Observaciones**	**Fecha/hora**
1 Director General		Ignacio Sáenz de Urturi Sánchez	05/06/2026 12:33:05
2 **SELLADO ELECTRÓNICAMENTE**	por Gobierno de La Rioja con CSV: **8MG34ASFDVHGO6F**	Dirección de verificación: https://www.larioja.org/verificacion	05/06/2026 12:33:31

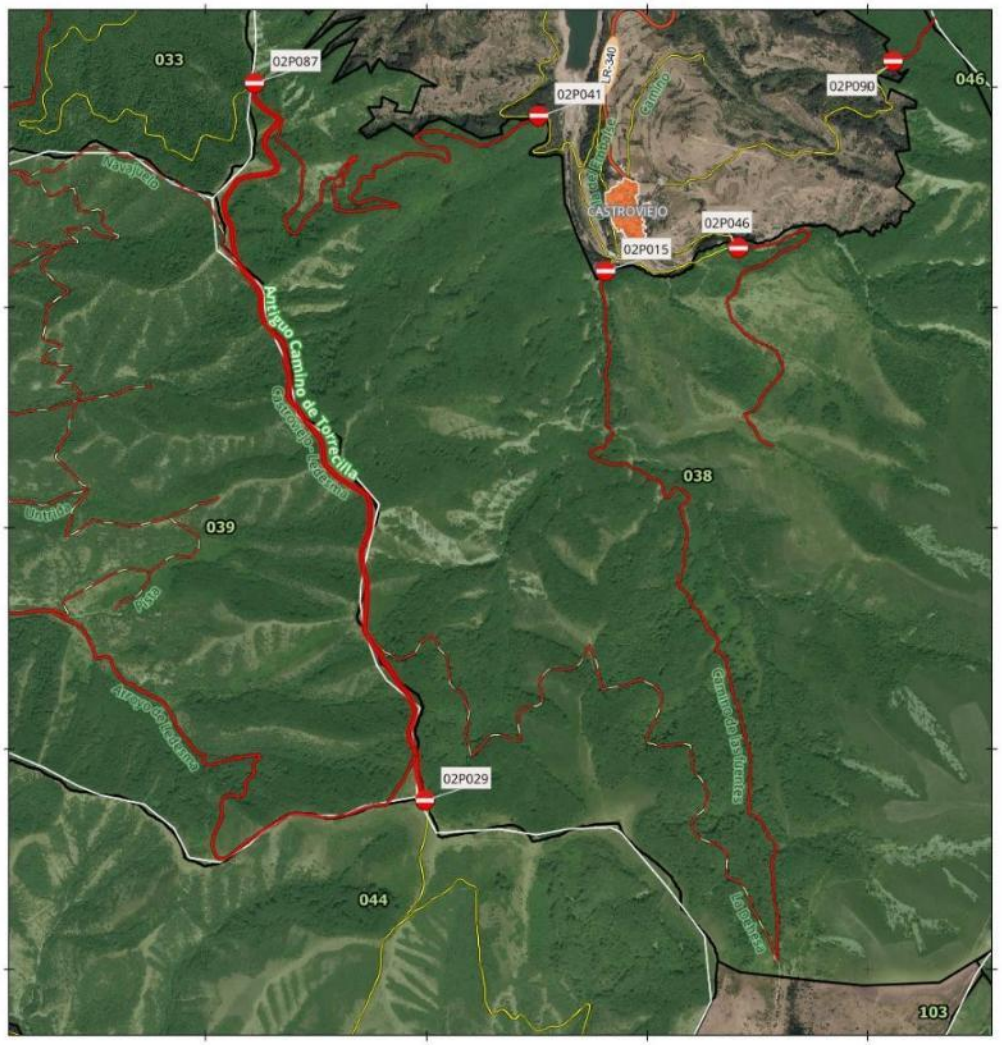

SEÑAL - PISTA TRAMO:
02P087-02P029

Denominacion: Antiguo Camino de Torrecilla

MUP: 038 ESPINAR, SERRADERO Y MONCALVILLO

ENTIDAD PROPIETARIA: Ayuntamiento de Castroviejo

Localización: Castroviejo

SEÑAL DE INICIO 02P087	SEÑAL DE FIN 02P029
Coordenada XY 526220.76 4687015.86	Coordenada XY 526992.74 4683763.72

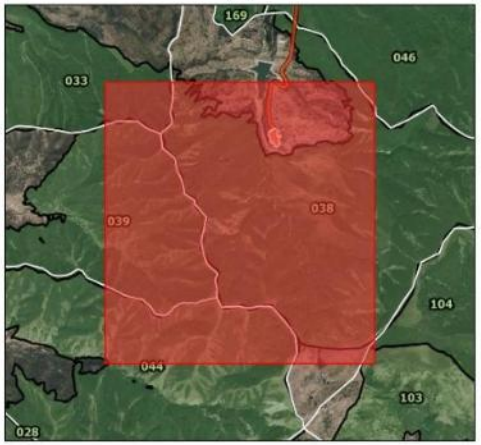

400 0 400 m

Escala Mapa Principal

EPSG: 25830 ETRS89 UTM ZONA 30N
Ortofoto PNOA 2023 (IDERioja)

DOCUMENTO FIRMADO ELECTRÓNICAMENTE en formato PDF/A 1.7 Firma PAdES. Custodiado en repositorio seguro del Gobierno de La Rioja.

Expediente	Tipo	Procedimiento	Nº Documento
00860-2026/071773	Resolución	Solicitudes y remisiones generales	2026/0559032
Cargo		**Firmante / Observaciones**	**Fecha/hora**
1 Director General		Ignacio Sáenz de Urturi Sánchez	05/06/2026 12:33:05
2 **SELLADO ELECTRÓNICAMENTE**	por Gobierno de La Rioja con CSV: **8MG34ASFDVHGO6F**	Dirección de verificación: https://www.larioja.org/verificacion	05/06/2026 12:33:31



SEÑAL - PISTA TRAMO:
02P090

Denominacion: Camino Viejo de Daroca

MUP: 038 ESPINAR, SERRADERO Y MONCALVILLO

ENTIDAD PROPIETARIA: Ayuntamiento de Castroviejo

Localización: Castroviejo

SEÑAL DE INICIO 02P090	SEÑAL DE FIN Sin señal
Coordenada XY 529113.86 4687115.68	Coordenada XY



20 0 20 m

Escala Mapa Principal

EPSG: 25830 ETRS89 UTM ZONA 30N
Ortofoto PNOA 2023 (IDERioja)

DOCUMENTO FIRMADO ELECTRÓNICAMENTE en formato PDF/A 1.7 Firma PAdES. Custodiado en repositorio seguro del Gobierno de La Rioja.

Expediente	Tipo	Procedimiento	Nº Documento
00860-2026/071773	Resolución	Solicitudes y remisiones generales	2026/0559032
Cargo		**Firmante / Observaciones**	**Fecha/hora**
1 Director General		Ignacio Sáenz de Urturi Sánchez	05/06/2026 12:33:05
2 **SELLADO ELECTRÓNICAMENTE**	por Gobierno de La Rioja con CSV: **8MG34ASFDVHGO6F**	Dirección de verificación: https://www.larioja.org/verificacion	05/06/2026 12:33:31

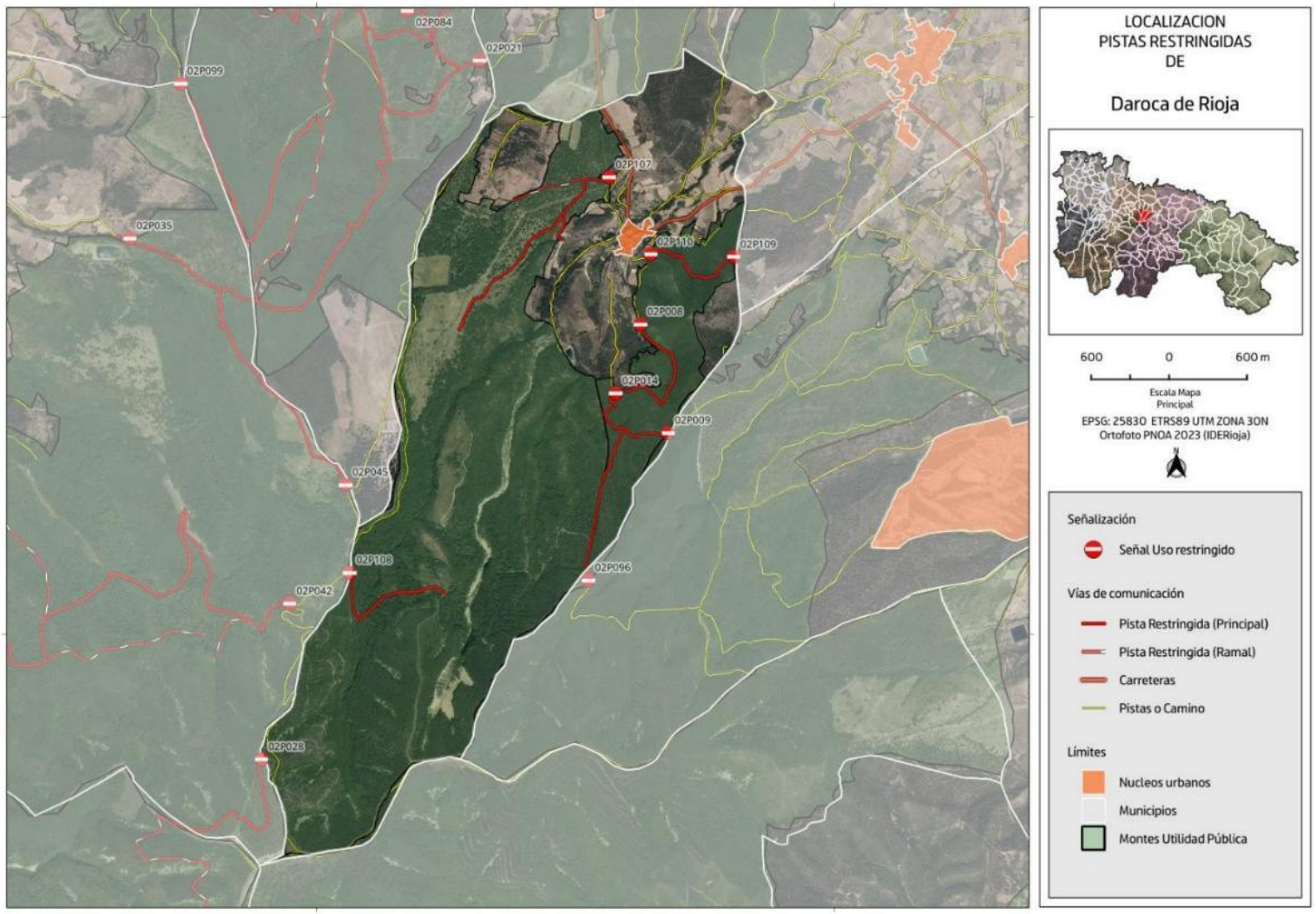

DOCUMENTO FIRMADO ELECTRÓNICAMENTE en formato PDF/A 1.7 Firma PAdES. Custodiado en repositorio seguro del Gobierno de La Rioja.

Expediente	Tipo	Procedimiento	Nº Documento
00860-2026/071773	Resolución	Solicitudes y remisiones generales	2026/0559032

Cargo	Firmante / Observaciones	Fecha/hora
1 Director General	Ignacio Sáenz de Urturi Sánchez	05/06/2026 12:33:05
2 **SELLADO ELECTRÓNICAMENTE** por Gobierno de La Rioja con CSV: **8MG34ASFDVHGO6F** Dirección de verificación: https://www.larioja.org/verificacion		05/06/2026 12:33:31

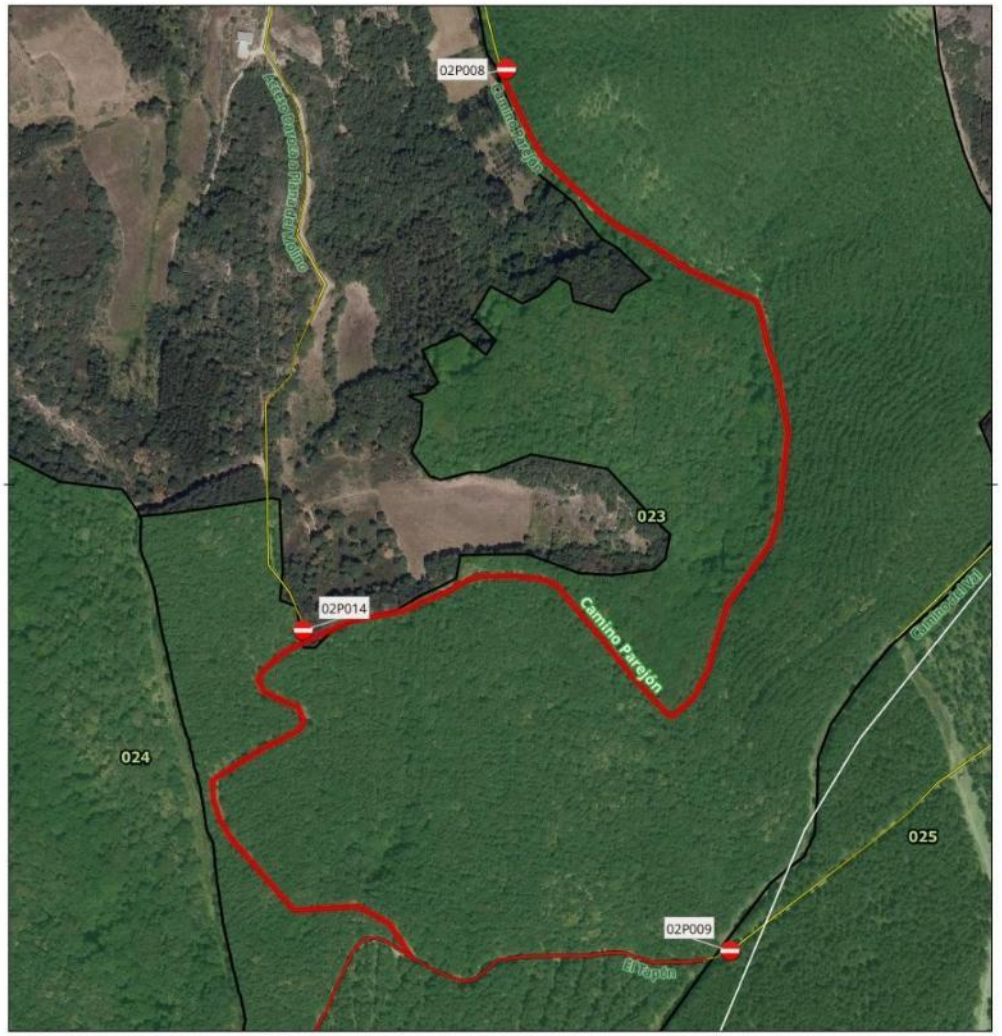

SEÑAL - PISTA TRAMO:
02P008-02P014

Denominacion: Camino Parejón

MUP: 023 LA DEHESA

ENTIDAD PROPIETARIA: Ayuntamiento de Daroca de Rioja

Localización: Daroca de Rioja

SEÑAL DE INICIO 02P008	SEÑAL DE FIN 02P014
Coordenada XY	Coordenada XY
534504.18 4690395.04	534310.85 4689861.09

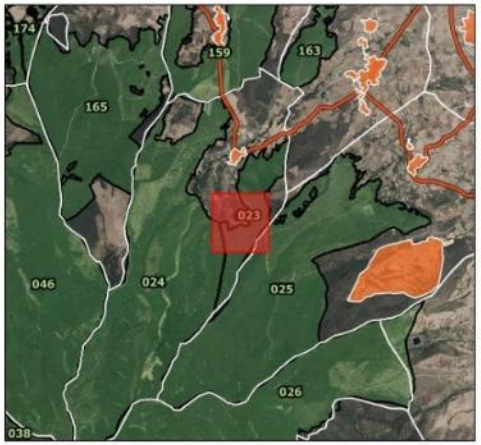

90 0 90 m

Escala Mapa Principal

EPSG: 25830 ETRS89 UTM ZONA 30N
Ortofoto PNOA 2023 (IDERioja)

DOCUMENTO FIRMADO ELECTRÓNICAMENTE en formato PDF/A 1.7 Firma PAdES. Custodiado en repositorio seguro del Gobierno de La Rioja.

Expediente	Tipo	Procedimiento	Nº Documento
00860-2026/071773	Resolución	Solicitudes y remisiones generales	2026/0559032
Cargo		**Firmante / Observaciones**	**Fecha/hora**
1 Director General		Ignacio Sáenz de Urturi Sánchez	05/06/2026 12:33:05
2 **SELLADO ELECTRÓNICAMENTE**	por Gobierno de La Rioja con CSV: **8MG34ASFDVHGO6F**	Dirección de verificación: https://www.larioja.org/verificacion	05/06/2026 12:33:31

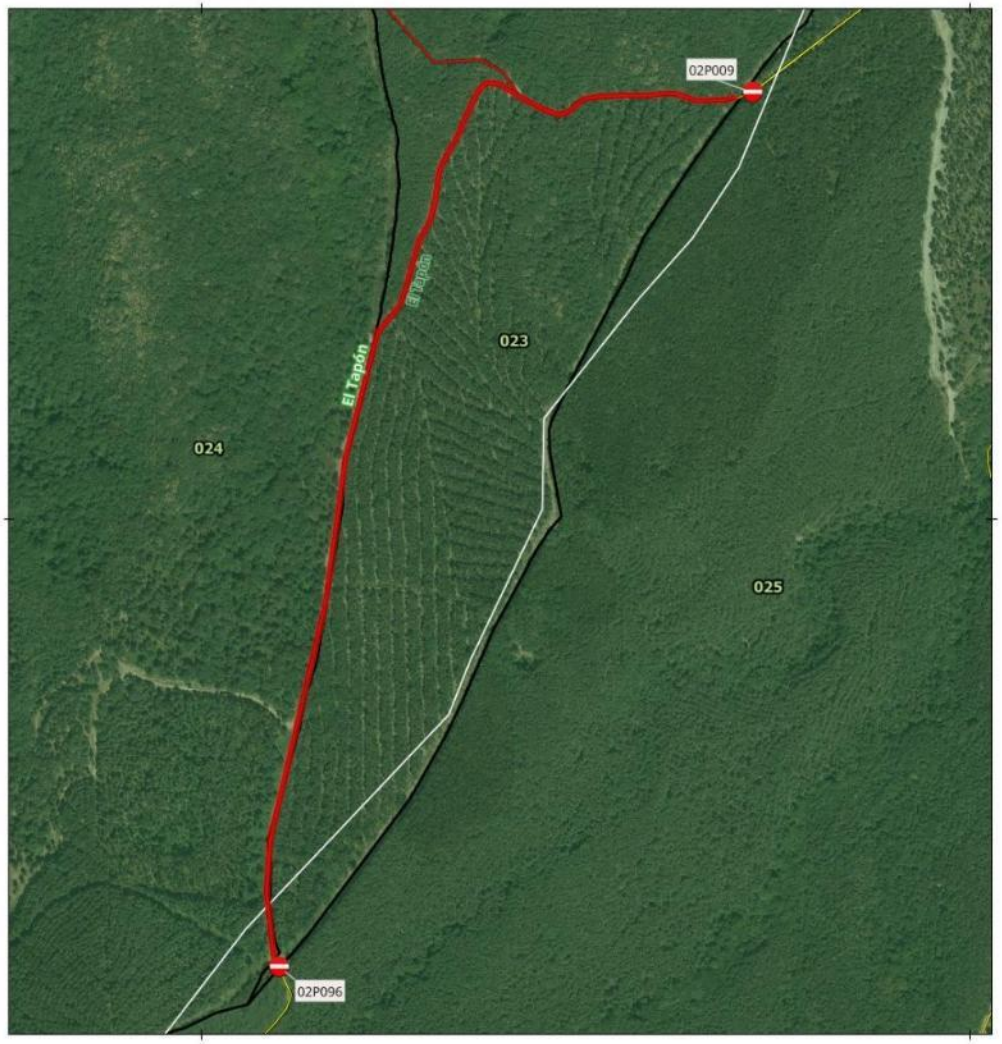

SEÑAL - PISTA TRAMO:
02P009

Denominacion: El Tapón

MUP: 023 LA DEHESA

ENTIDAD PROPIETARIA: Ayuntamiento de Daroca de Rioja

Localización: Daroca de Rioja

SEÑAL DE INICIO 02P009	SEÑAL DE FIN Sin señal
Coordenada XY 534717 4689556.18	Coordenada XY

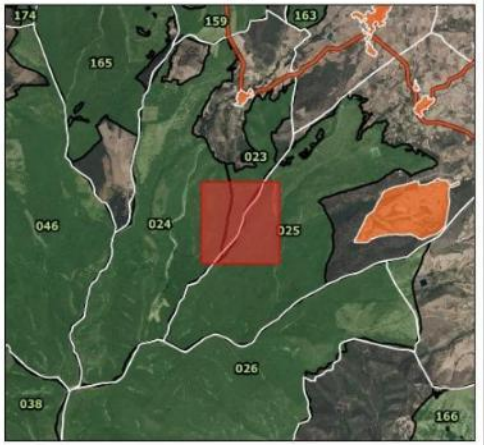

100 0 100 m

Escala Mapa Principal

EPSG: 25830 ETRS89 UTM ZONA 30N
Ortofoto PNOA 2023 (IDERioja)

DOCUMENTO FIRMADO ELECTRÓNICAMENTE en formato PDF/A 1.7 Firma PAdES. Custodiado en repositorio seguro del Gobierno de La Rioja.

Expediente	Tipo	Procedimiento	Nº Documento
00860-2026/071773	Resolución	Solicitudes y remisiones generales	2026/0559032
Cargo		**Firmante / Observaciones**	**Fecha/hora**
1 Director General		Ignacio Sáenz de Urturi Sánchez	05/06/2026 12:33:05
2 **SELLADO ELECTRÓNICAMENTE**	por Gobierno de La Rioja con CSV: **8MG34ASFDVHGO6F**	Dirección de verificación: https://www.larioja.org/verificacion	05/06/2026 12:33:31

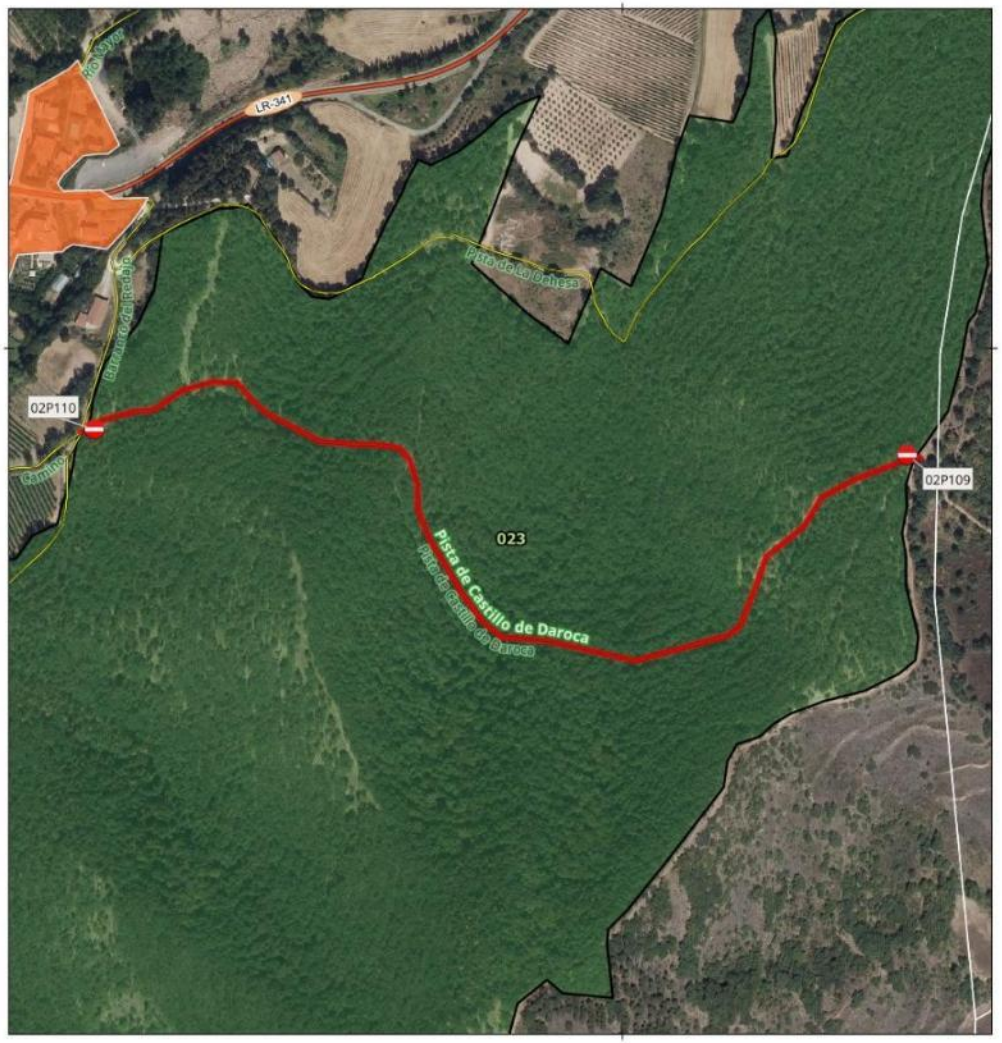

SEÑAL - PISTA TRAMO:
02P110-02P109

Denominacion: Pista de Castillo de Daroca

MUP: 023 LA DEHESA

ENTIDAD PROPIETARIA: Ayuntamiento de Daroca de Rioja

Localización: Daroca de Rioja

SEÑAL DE INICIO 02P110	SEÑAL DE FIN 02P109
Coordenada XY 534582.52 4690935.29	Coordenada XY 535224.68 4690915.29

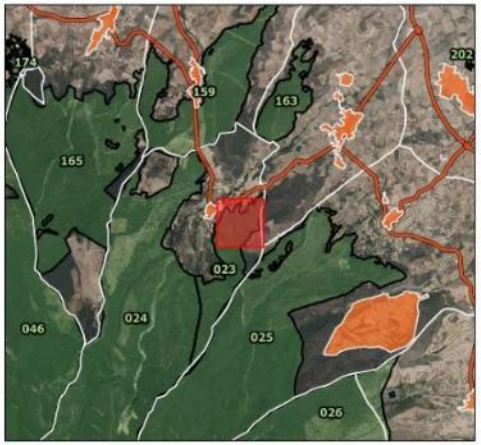

70 0 70 m

Escala Mapa Principal

EPSG: 25830 ETRS89 UTM ZONA 30N
Ortofoto PNOA 2023 (IDERioja)

DOCUMENTO FIRMADO ELECTRÓNICAMENTE en formato PDF/A 1.7 Firma PAdES. Custodiado en repositorio seguro del Gobierno de La Rioja.

Expediente	Tipo	Procedimiento	Nº Documento
00860-2026/071773	Resolución	Solicitudes y remisiones generales	2026/0559032
Cargo		**Firmante / Observaciones**	**Fecha/hora**
1 Director General		Ignacio Sáenz de Urturi Sánchez	05/06/2026 12:33:05
2 **SELLADO ELECTRÓNICAMENTE**	por Gobierno de La Rioja con CSV: **8MG34ASFDVHGO6F**	Dirección de verificación: https://www.larioja.org/verificacion	05/06/2026 12:33:31



SEÑAL - PISTA TRAMO:
02P107

Denominacion: Camino de los Pastizales

MUP: 024 MONCALVILLO

ENTIDAD PROPIETARIA: Ayuntamiento de Daroca de Rioja

Localización: Daroca de Rioja

SEÑAL DE INICIO 02P107	SEÑAL DE FIN Sin señal
Coordenada XY 534259.62 4691531.88	Coordenada XY

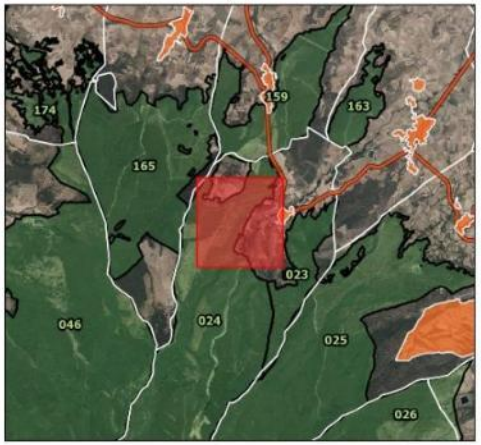

100 0 100 m

Escala Mapa Principal

EPSG: 25830 ETRS89 UTM ZONA 30N
Ortofoto PNOA 2023 (IDERioja)

DOCUMENTO FIRMADO ELECTRÓNICAMENTE en formato PDF/A 1.7 Firma PAdES. Custodiado en repositorio seguro del Gobierno de La Rioja.

Expediente	Tipo	Procedimiento	Nº Documento
00860-2026/071773	Resolución	Solicitudes y remisiones generales	2026/0559032

Cargo	Firmante / Observaciones	Fecha/hora
1 Director General	Ignacio Sáenz de Urturi Sánchez	05/06/2026 12:33:05
2 **SELLADO ELECTRÓNICAMENTE** por Gobierno de La Rioja con CSV: **8MG34ASFDVHGO6F** Dirección de verificación: https://www.larioja.org/verificacion		05/06/2026 12:33:31

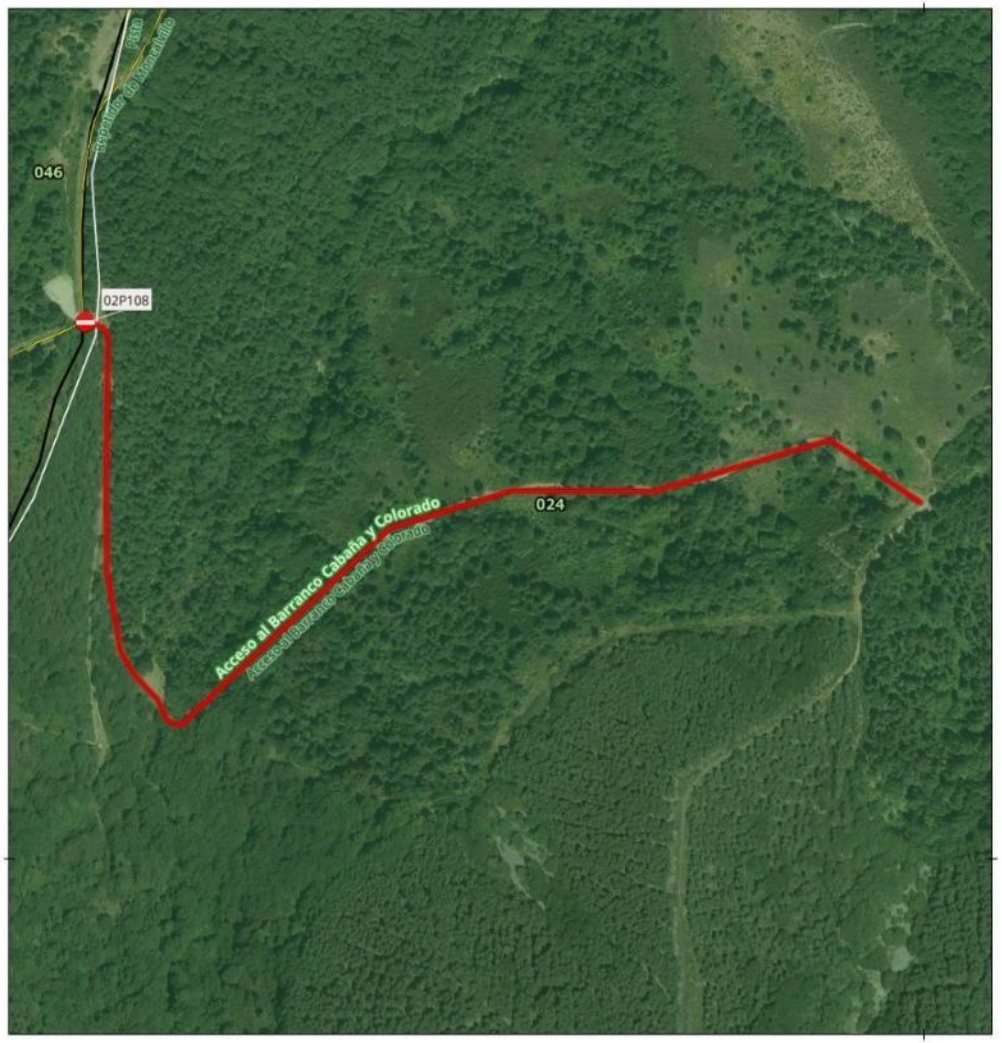

SEÑAL - PISTA TRAMO:
02P108

Denominacion: Acceso al Barranco Cabaña y Colorado

MUP: 024 MONCALVILLO

ENTIDAD PROPIETARIA: Ayuntamiento de Daroca de Rioja

Localización: Daroca de Rioja

SEÑAL DE INICIO 02P108	SEÑAL DE FIN Sin señal
Coordenada XY 532255.93 4688475.48	Coordenada XY



80 0 80 m

Escala Mapa Principal

EPSG: 25830 ETRS89 UTM ZONA 30N
Ortofoto PNOA 2023 (IDERioja)

DOCUMENTO FIRMADO ELECTRÓNICAMENTE en formato PDF/A 1.7 Firma PAdES. Custodiado en repositorio seguro del Gobierno de La Rioja.

Expediente	Tipo	Procedimiento	Nº Documento
00860-2026/071773	Resolución	Solicitudes y remisiones generales	2026/0559032

Cargo	Firmante / Observaciones	Fecha/hora
1 Director General	Ignacio Sáenz de Urturi Sánchez	05/06/2026 12:33:05
2 **SELLADO ELECTRÓNICAMENTE** por Gobierno de La Rioja con CSV: **8MG34ASFDVHGO6F** Dirección de verificación: https://www.larioja.org/verificacion		05/06/2026 12:33:31

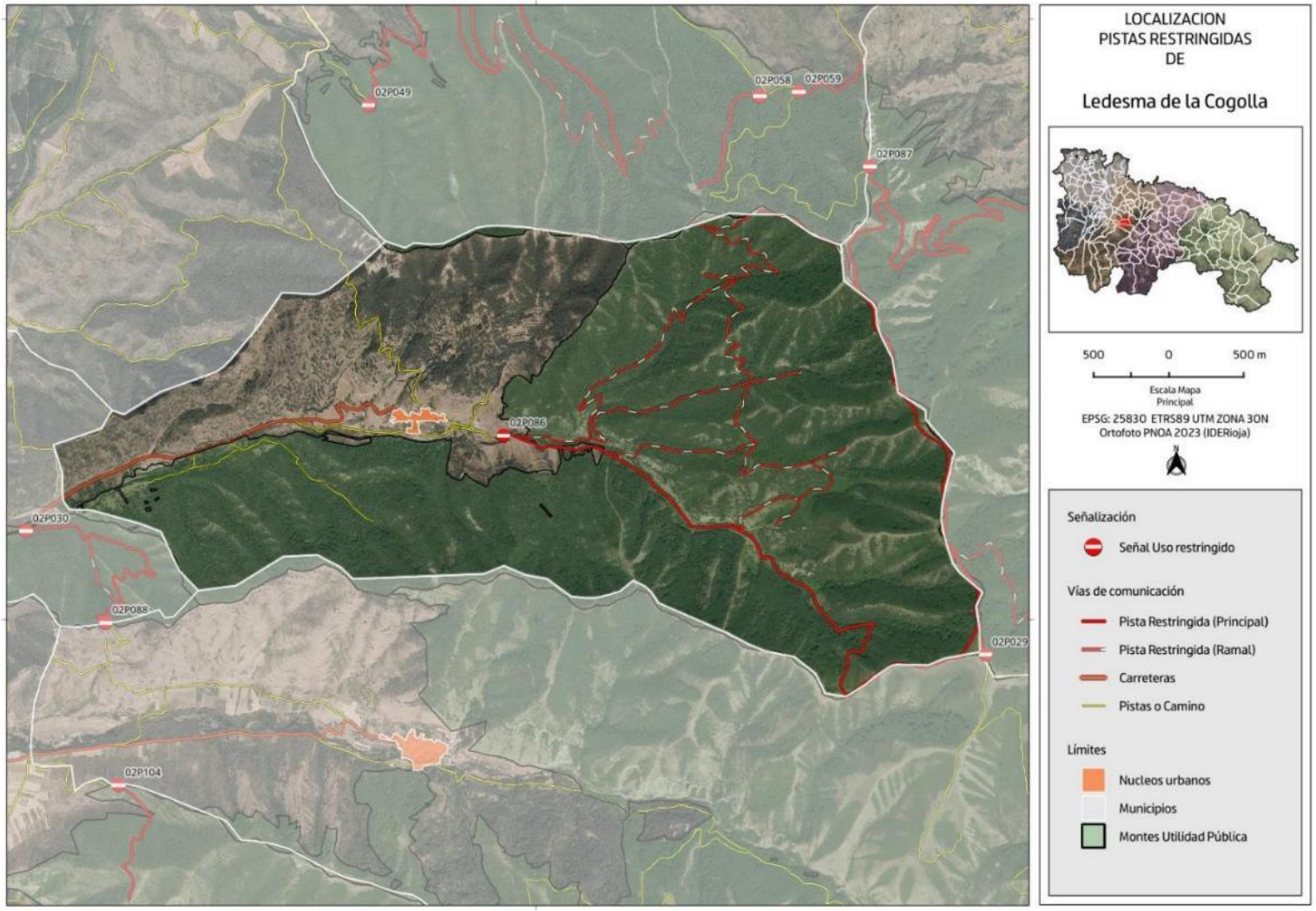

DOCUMENTO FIRMADO ELECTRÓNICAMENTE en formato PDF/A 1.7 Firma PAdES. Custodiado en repositorio seguro del Gobierno de La Rioja.

Expediente	Tipo	Procedimiento	Nº Documento
00860-2026/071773	Resolución	Solicitudes y remisiones generales	2026/0559032
Cargo		**Firmante / Observaciones**	**Fecha/hora**
1 Director General		Ignacio Sáenz de Urturi Sánchez	05/06/2026 12:33:05
2 **SELLADO ELECTRÓNICAMENTE**	por Gobierno de La Rioja con CSV: **8MG34ASFDVHGO6F**	Dirección de verificación: https://www.larioja.org/verificacion	05/06/2026 12:33:31



SEÑAL - PISTA TRAMO:
02P086

Denominacion: Arroyo de Ledesma

MUP: 039 DEHESA Y VACARIZA

ENTIDAD PROPIETARIA: Ayuntamiento de Ledesma de la Cogolla

Localización: Ledesma de la Cogolla

SEÑAL DE INICIO 02P086	SEÑAL DE FIN Sin señal
Coordenada XY 523779.13 4685223.94	Coordenada XY

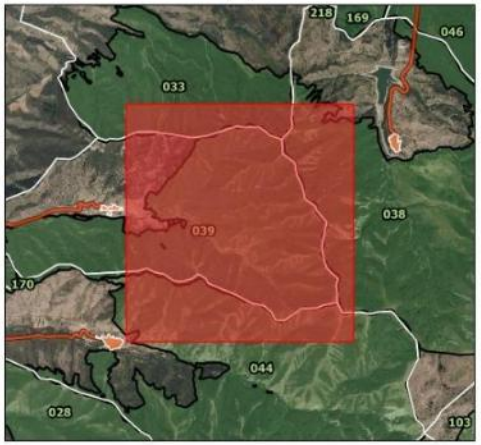

300 0 300 m

Escala Mapa Principal

EPSG: 25830 ETRS89 UTM ZONA 30N
Ortofoto PNOA 2023 (IDERioja)

DOCUMENTO FIRMADO ELECTRÓNICAMENTE en formato PDF/A 1.7 Firma PAdES. Custodiado en repositorio seguro del Gobierno de La Rioja.

Expediente	Tipo	Procedimiento	Nº Documento
00860-2026/071773	Resolución	Solicitudes y remisiones generales	2026/0559032
Cargo		**Firmante / Observaciones**	**Fecha/hora**
1 Director General		Ignacio Sáenz de Urturi Sánchez	05/06/2026 12:33:05
2 **SELLADO ELECTRÓNICAMENTE**	por Gobierno de La Rioja con CSV: **8MG34ASFDVHGO6F**	Dirección de verificación: https://www.larioja.org/verificacion	05/06/2026 12:33:31

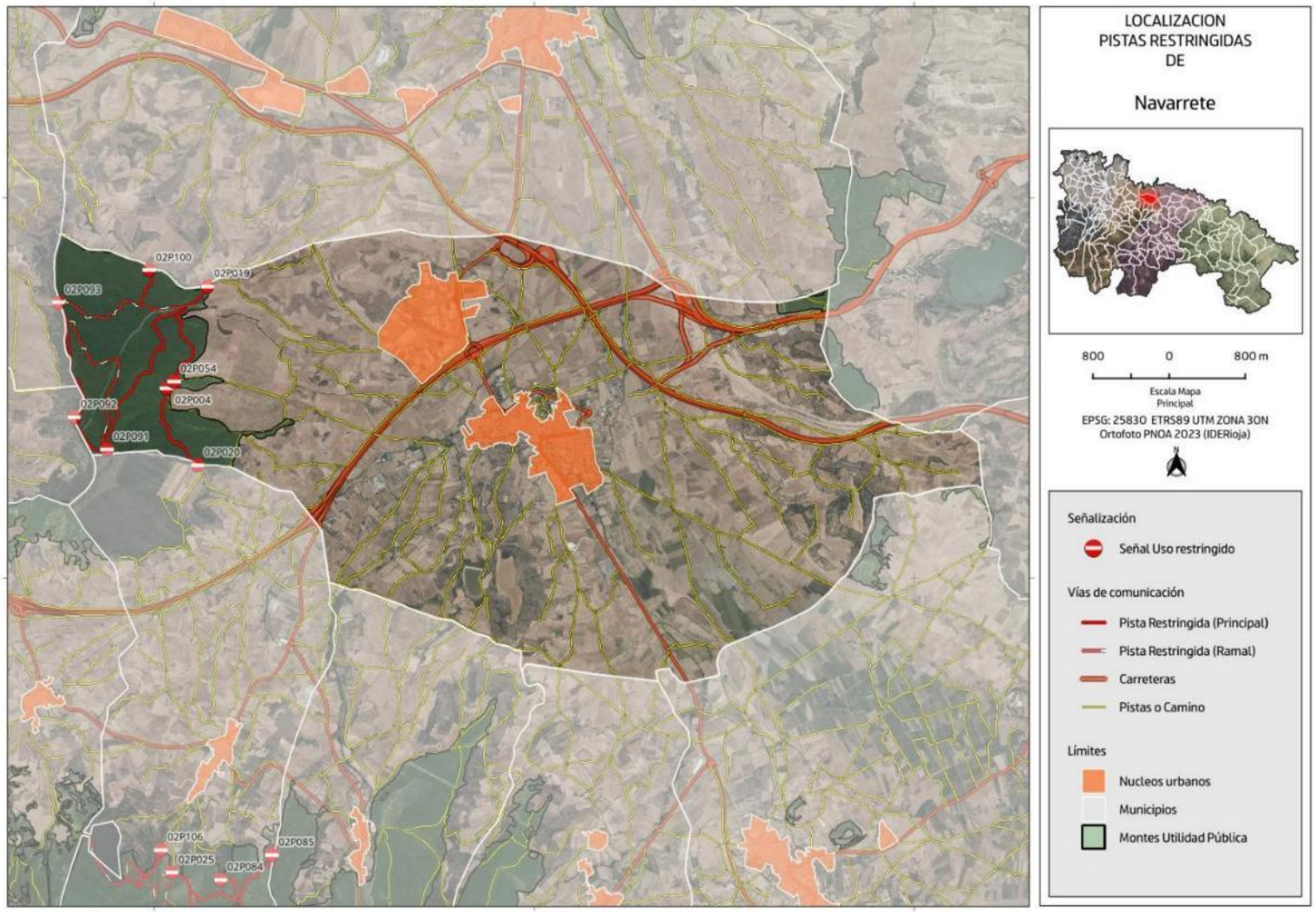

DOCUMENTO FIRMADO ELECTRÓNICAMENTE en formato PDF/A 1.7 Firma PAdES. Custodiado en repositorio seguro del Gobierno de La Rioja.

Expediente	Tipo	Procedimiento	Nº Documento
00860-2026/071773	Resolución	Solicitudes y remisiones generales	2026/0559032
Cargo		**Firmante / Observaciones**	**Fecha/hora**
1 Director General		Ignacio Sáenz de Urturi Sánchez	05/06/2026 12:33:05
2 **SELLADO ELECTRÓNICAMENTE**	por Gobierno de La Rioja con CSV: **8MG34ASFDVHGO6F**	Dirección de verificación: https://www.larioja.org/verificacion	05/06/2026 12:33:31

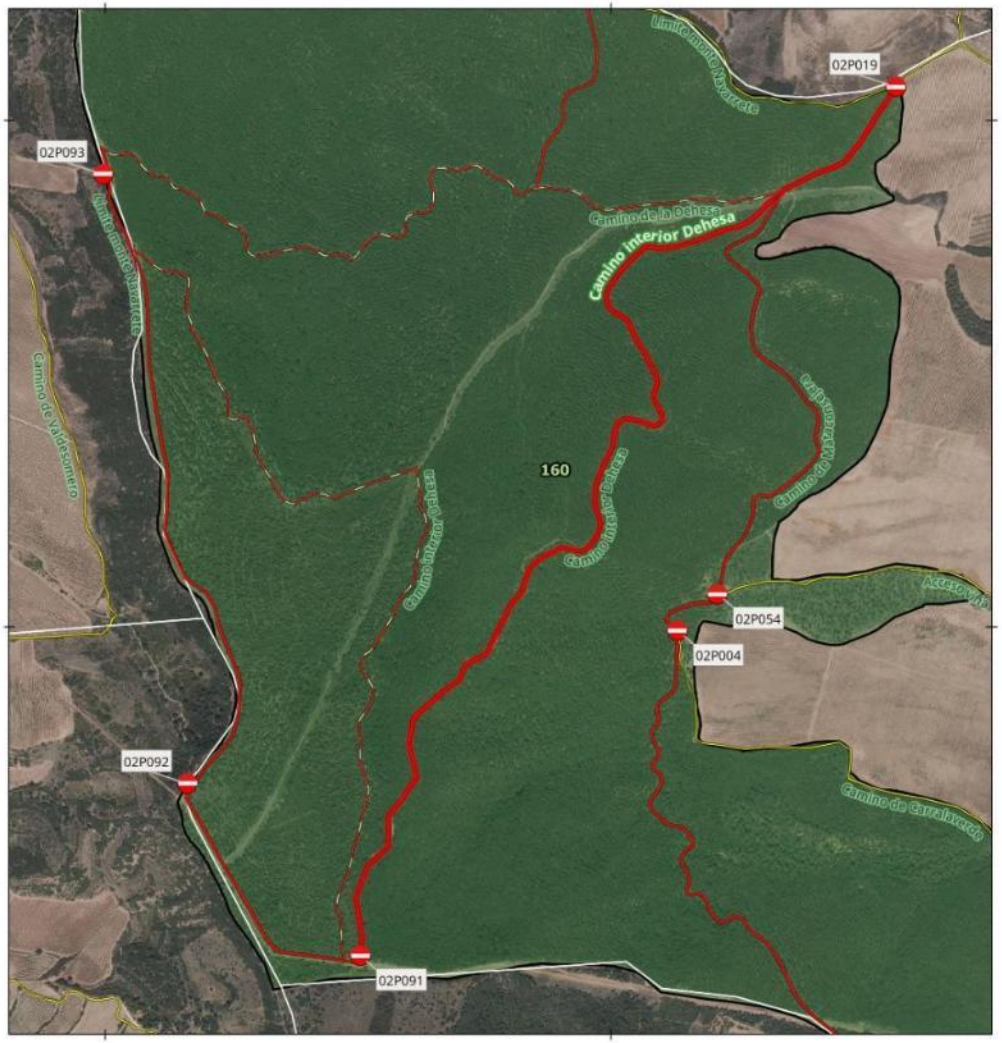

SEÑAL - PISTA TRAMO:
02P019-02P091

Denominacion: Camino interior Dehesa

MUP: 160 DEHESA LA VERDE

ENTIDAD PROPIETARIA: Ayuntamiento de Navarrete

Localización: Navarrete

SEÑAL DE INICIO 02P019	SEÑAL DE FIN 02P091
Coordenada XY 532561.88 4699067.21	Coordenada XY 531503.57 4697348.74

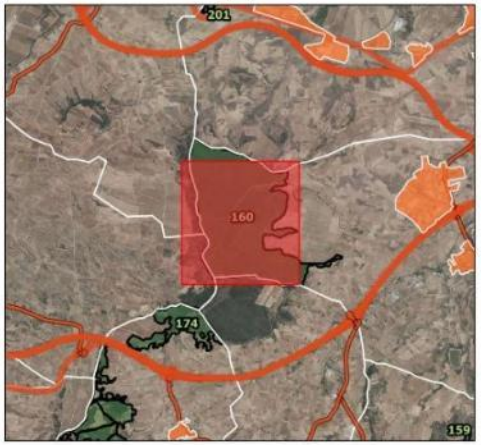

100 0 100 m

Escala Mapa Principal

EPSG: 25830 ETRS89 UTM ZONA 30N
Ortofoto PNOA 2023 (IDERioja)

DOCUMENTO FIRMADO ELECTRÓNICAMENTE en formato PDF/A 1.7 Firma PAdES. Custodiado en repositorio seguro del Gobierno de La Rioja.

Expediente	Tipo	Procedimiento	Nº Documento
00860-2026/071773	Resolución	Solicitudes y remisiones generales	2026/0559032

Cargo	Firmante / Observaciones	Fecha/hora
1 Director General	Ignacio Sáenz de Urturi Sánchez	05/06/2026 12:33:05
2 **SELLADO ELECTRÓNICAMENTE** por Gobierno de La Rioja con CSV: **8MG34ASFDVHGO6F** Dirección de verificación: https://www.larioja.org/verificacion		05/06/2026 12:33:31

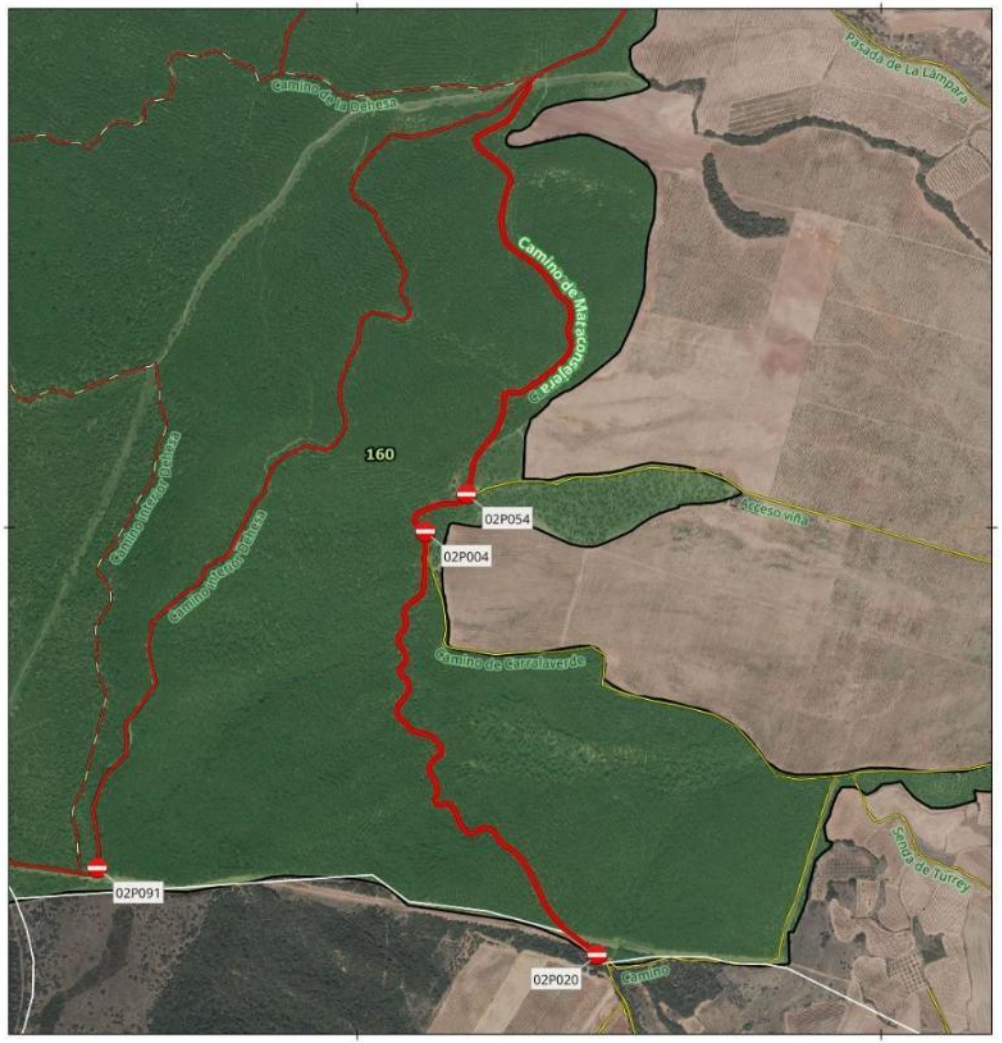

SEÑAL - PISTA TRAMO:
02P020-02P004-02P054

Denominacion: Camino de Mataconsejera

MUP: 160 DEHESA LA VERDE

ENTIDAD PROPIETARIA: Ayuntamiento de Navarrete

Localización: Navarrete

SEÑAL DE INICIO 02P020	SEÑAL DE FIN 02P054
Coordenada XY 532458.08 4697182.98	Coordenada XY 532208.77 4698063.61

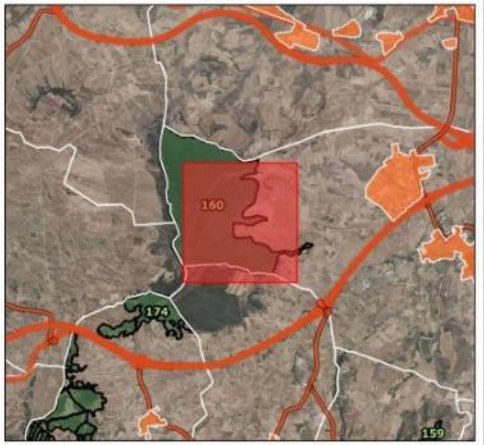

100 0 100 m

Escala Mapa Principal

EPSG: 25830 ETRS89 UTM ZONA 30N
Ortofoto PNOA 2023 (IDERioja)

DOCUMENTO FIRMADO ELECTRÓNICAMENTE en formato PDF/A 1.7 Firma PAdES. Custodiado en repositorio seguro del Gobierno de La Rioja.

Expediente	Tipo	Procedimiento	Nº Documento
00860-2026/071773	Resolución	Solicitudes y remisiones generales	2026/0559032
Cargo		**Firmante / Observaciones**	**Fecha/hora**
1 Director General		Ignacio Sáenz de Urturi Sánchez	05/06/2026 12:33:05
2 **SELLADO ELECTRÓNICAMENTE**	por Gobierno de La Rioja con CSV: **8MG34ASFDVHGO6F**	Dirección de verificación: https://www.larioja.org/verificacion	05/06/2026 12:33:31

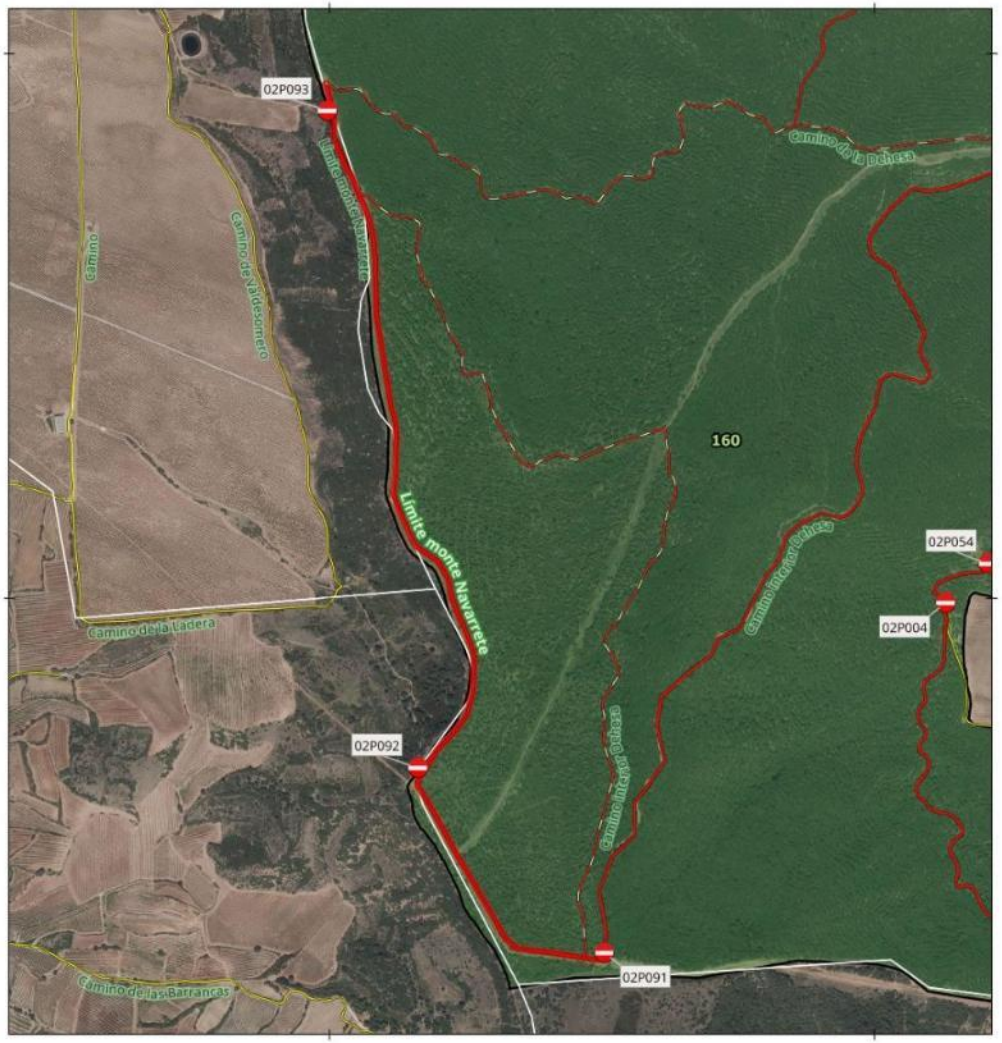

SEÑAL - PISTA TRAMO:
02P093-02P092

Denominacion: Límite monte Navarrete

MUP: 160 DEHESA LA VERDE

ENTIDAD PROPIETARIA: Ayuntamiento de Navarrete

Localización: Navarrete

SEÑAL DE INICIO 02P093	SEÑAL DE FIN 02P092
Coordenada XY	Coordenada XY
530995.28 4698894.18	531161.71 4697688.9

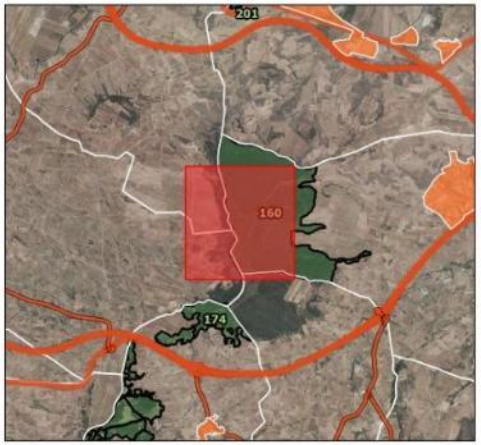

100 0 100 m

Escala Mapa Principal

EPSG: 25830 ETRS89 UTM ZONA 30N
Ortofoto PNOA 2023 (IDERioja)

DOCUMENTO FIRMADO ELECTRÓNICAMENTE en formato PDF/A 1.7 Firma PAdES. Custodiado en repositorio seguro del Gobierno de La Rioja.

Expediente	Tipo	Procedimiento	Nº Documento
00860-2026/071773	Resolución	Solicitudes y remisiones generales	2026/0559032
Cargo		**Firmante / Observaciones**	**Fecha/hora**
1 Director General		Ignacio Sáenz de Urturi Sánchez	05/06/2026 12:33:05
2 **SELLADO ELECTRÓNICAMENTE**	por Gobierno de La Rioja con CSV: **8MG34ASFDVHGO6F**	Dirección de verificación: https://www.larioja.org/verificacion	05/06/2026 12:33:31



SEÑAL - PISTA TRAMO:
02P100

Denominacion: Pista

MUP: 160 DEHESA LA VERDE

ENTIDAD PROPIETARIA: Ayuntamiento de Navarrete

Localización: Navarrete

SEÑAL DE INICIO	SEÑAL DE FIN
02P100	Sin señal
Coordenada XY	Coordenada XY
531949.13 4699234.49	



40 0 40 m

Escala Mapa Principal

EPSG: 25830 ETRS89 UTM ZONA 30N
Ortofoto PNOA 2023 (IDERioja)

DOCUMENTO FIRMADO ELECTRÓNICAMENTE en formato PDF/A 1.7 Firma PAdES. Custodiado en repositorio seguro del Gobierno de La Rioja.

Expediente	Tipo	Procedimiento	Nº Documento
00860-2026/071773	Resolución	Solicitudes y remisiones generales	2026/0559032

Cargo	Firmante / Observaciones	Fecha/hora
1 Director General	Ignacio Sáenz de Urturi Sánchez	05/06/2026 12:33:05
2 **SELLADO ELECTRÓNICAMENTE** por Gobierno de La Rioja con CSV: **8MG34ASFDVHGO6F** Dirección de verificación: https://www.larioja.org/verificacion		05/06/2026 12:33:31

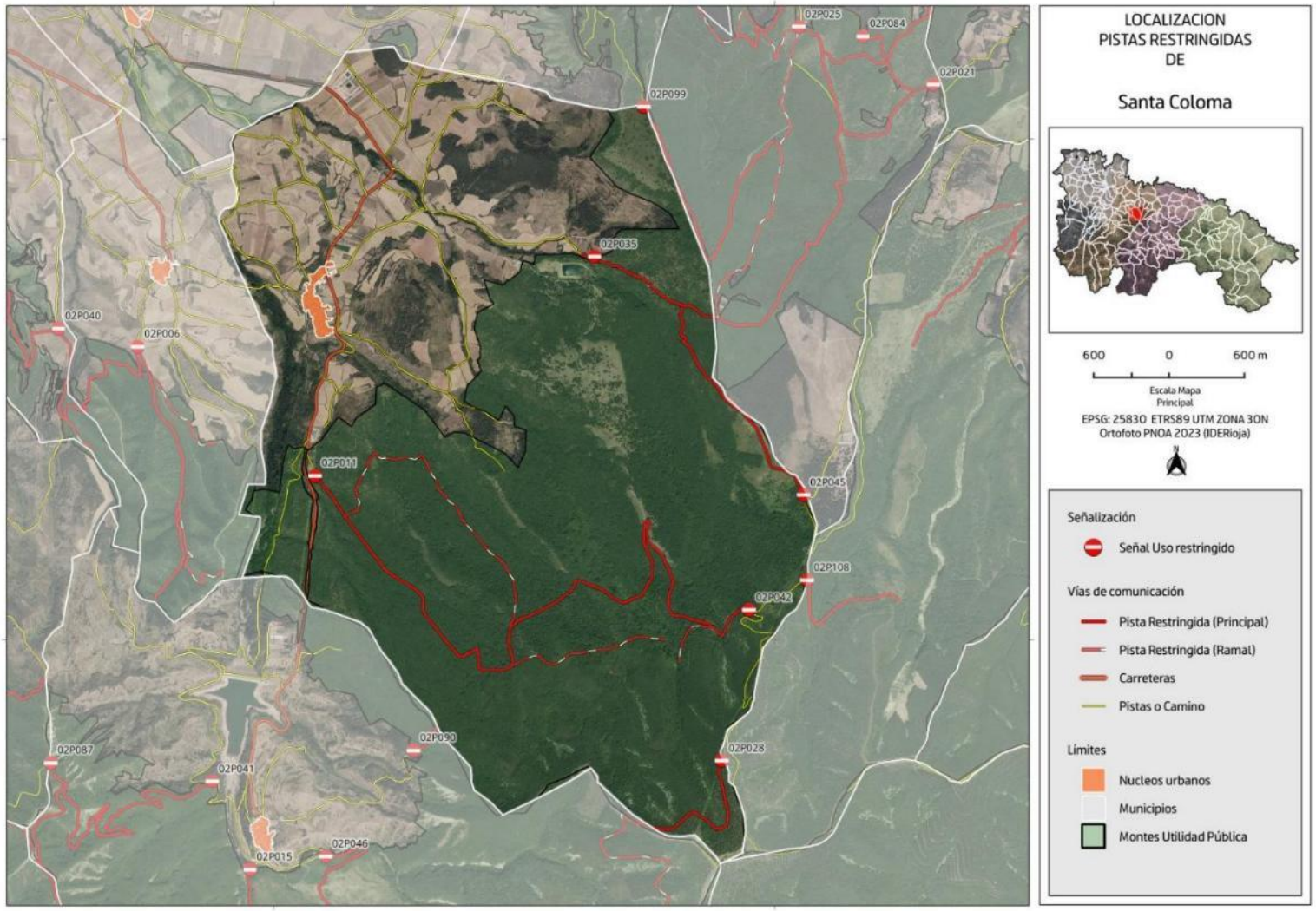

DOCUMENTO FIRMADO ELECTRÓNICAMENTE en formato PDF/A 1.7 Firma PAdES. Custodiado en repositorio seguro del Gobierno de La Rioja.

Expediente	Tipo	Procedimiento	Nº Documento
00860-2026/071773	Resolución	Solicitudes y remisiones generales	2026/0559032

Cargo	Firmante / Observaciones	Fecha/hora
1 Director General	Ignacio Sáenz de Urturi Sánchez	05/06/2026 12:33:05
2 **SELLADO ELECTRÓNICAMENTE** por Gobierno de La Rioja con CSV: **8MG34ASFDVHGO6F** Dirección de verificación: https://www.larioja.org/verificacion		05/06/2026 12:33:31

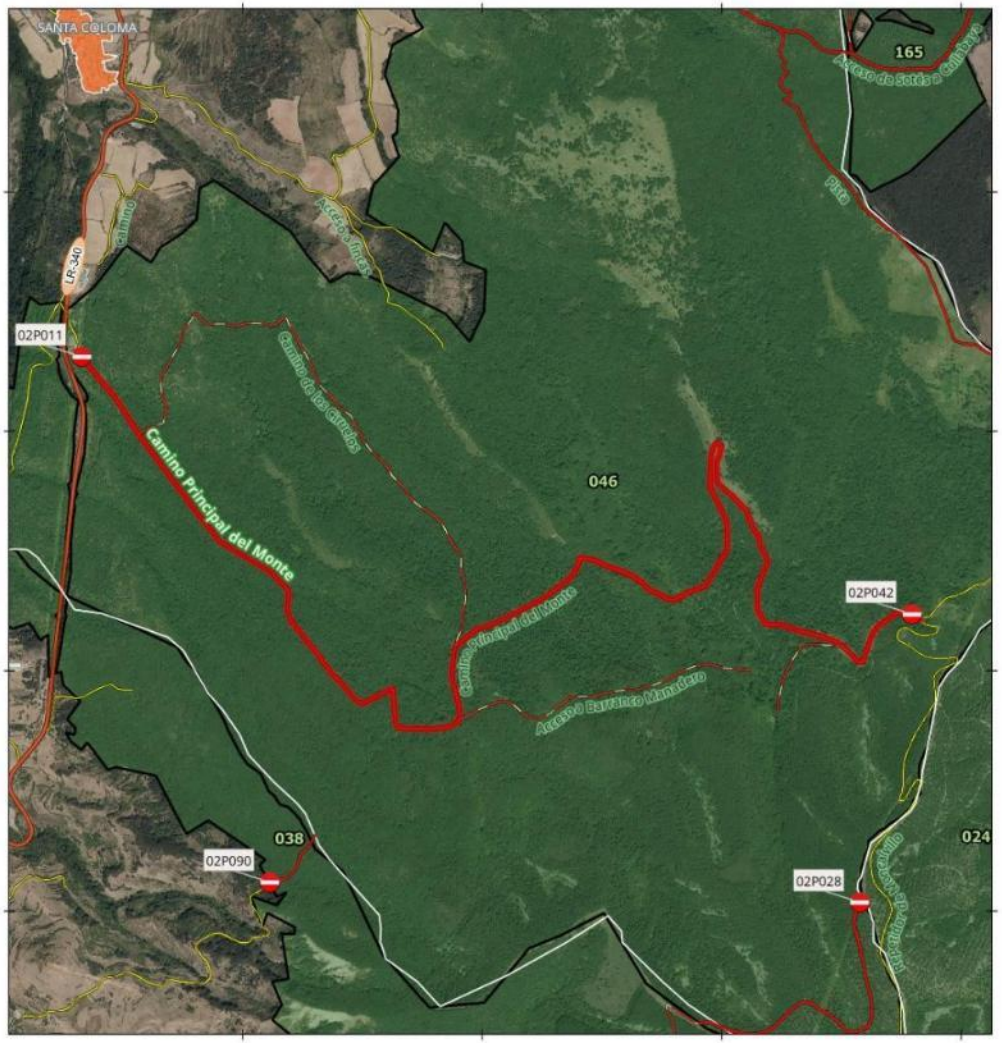

SEÑAL - PISTA TRAMO:
02P011-02P042

Denominacion: Camino Principal del Monte

MUP: 046 FUENTE DEHESILLA Y MONTERO

ENTIDAD PROPIETARIA: Ayuntamiento de Santa Coloma

Localización: Santa Coloma

SEÑAL DE INICIO 02P011	SEÑAL DE FIN 02P042
Coordenada XY	Coordenada XY
528328.22 4689310.6	531794.1 4688235.78

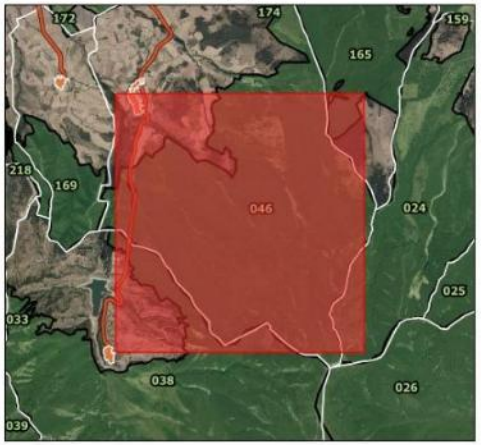

400 0 400 m

Escala Mapa Principal

EPSG: 25830 ETRS89 UTM ZONA 30N
Ortofoto PNOA 2023 (IDERioja)

DOCUMENTO FIRMADO ELECTRÓNICAMENTE en formato PDF/A 1.7 Firma PAdES. Custodiado en repositorio seguro del Gobierno de La Rioja.

Expediente	Tipo	Procedimiento	Nº Documento
00860-2026/071773	Resolución	Solicitudes y remisiones generales	2026/0559032

Cargo	Firmante / Observaciones	Fecha/hora
1 Director General	Ignacio Sáenz de Urturi Sánchez	05/06/2026 12:33:05
2 **SELLADO ELECTRÓNICAMENTE** por Gobierno de La Rioja con CSV: **8MG34ASFDVHGO6F** Dirección de verificación: https://www.larioja.org/verificacion		05/06/2026 12:33:31

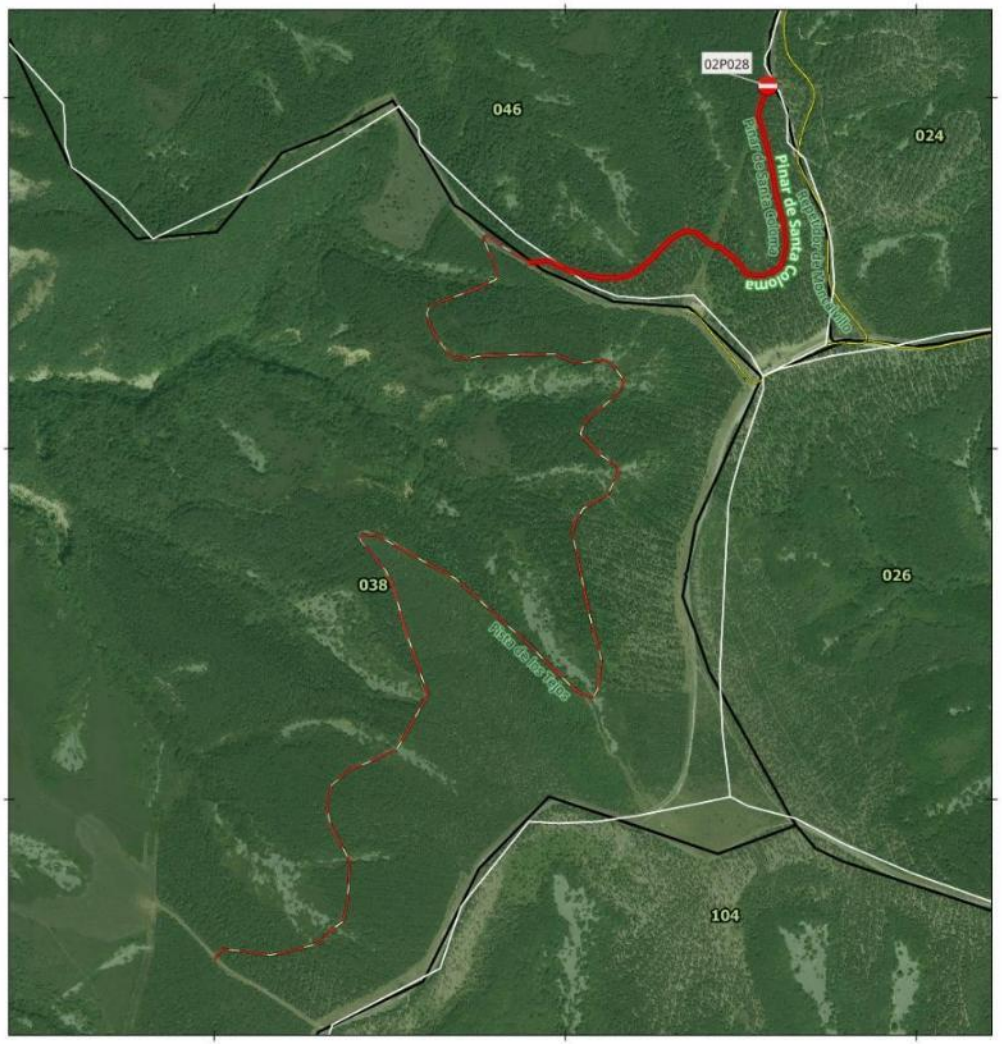

SEÑAL - PISTA TRAMO:
02P028

Denominacion: Pinar de Santa Coloma

MUP: 046 FUENTE DEHESILLA Y MONTERO

ENTIDAD PROPIETARIA: Ayuntamiento de Santa Coloma

Localización: Santa Coloma

SEÑAL DE INICIO 02P028	SEÑAL DE FIN Sin señal
Coordenada XY 531576.06 4687032.06	Coordenada XY



200 0 200 m

Escala Mapa Principal

EPSG: 25830 ETRS89 UTM ZONA 30N
Ortofoto PNOA 2023 (IDERioja)

DOCUMENTO FIRMADO ELECTRÓNICAMENTE en formato PDF/A 1.7 Firma PAdES. Custodiado en repositorio seguro del Gobierno de La Rioja.

Expediente	Tipo	Procedimiento	Nº Documento
00860-2026/071773	Resolución	Solicitudes y remisiones generales	2026/0559032

	Cargo	Firmante / Observaciones	Fecha/hora
1	Director General	Ignacio Sáenz de Urturi Sánchez	05/06/2026 12:33:05
2	**SELLADO ELECTRÓNICAMENTE** por Gobierno de La Rioja con CSV: **8MG34ASFDVHGO6F** Dirección de verificación: https://www.larioja.org/verificacion		05/06/2026 12:33:31



SEÑAL - PISTA TRAMO:
02P035

Denominacion: Pista de Cullabaya

MUP: 046 FUENTE DEHESILLA Y MONTERO

ENTIDAD PROPIETARIA: Ayuntamiento de Santa Coloma

Localización: Santa Coloma

SEÑAL DE INICIO 02P035	SEÑAL DE FIN Sin señal
Coordenada XY 530558.35 4691058.59	Coordenada XY



100 0 100 m

Escala Mapa Principal

EPSG: 25830 ETRS89 UTM ZONA 30N
Ortofoto PNOA 2023 (IDERioja)

DOCUMENTO FIRMADO ELECTRÓNICAMENTE en formato PDF/A 1.7 Firma PAdES. Custodiado en repositorio seguro del Gobierno de La Rioja.

Expediente	Tipo	Procedimiento	Nº Documento
00860-2026/071773	Resolución	Solicitudes y remisiones generales	2026/0559032

Cargo	Firmante / Observaciones	Fecha/hora
1 Director General	Ignacio Sáenz de Urturi Sánchez	05/06/2026 12:33:05
2 **SELLADO ELECTRÓNICAMENTE** por Gobierno de La Rioja con CSV: **8MG34ASFDVHGO6F** Dirección de verificación: https://www.larioja.org/verificacion		05/06/2026 12:33:31

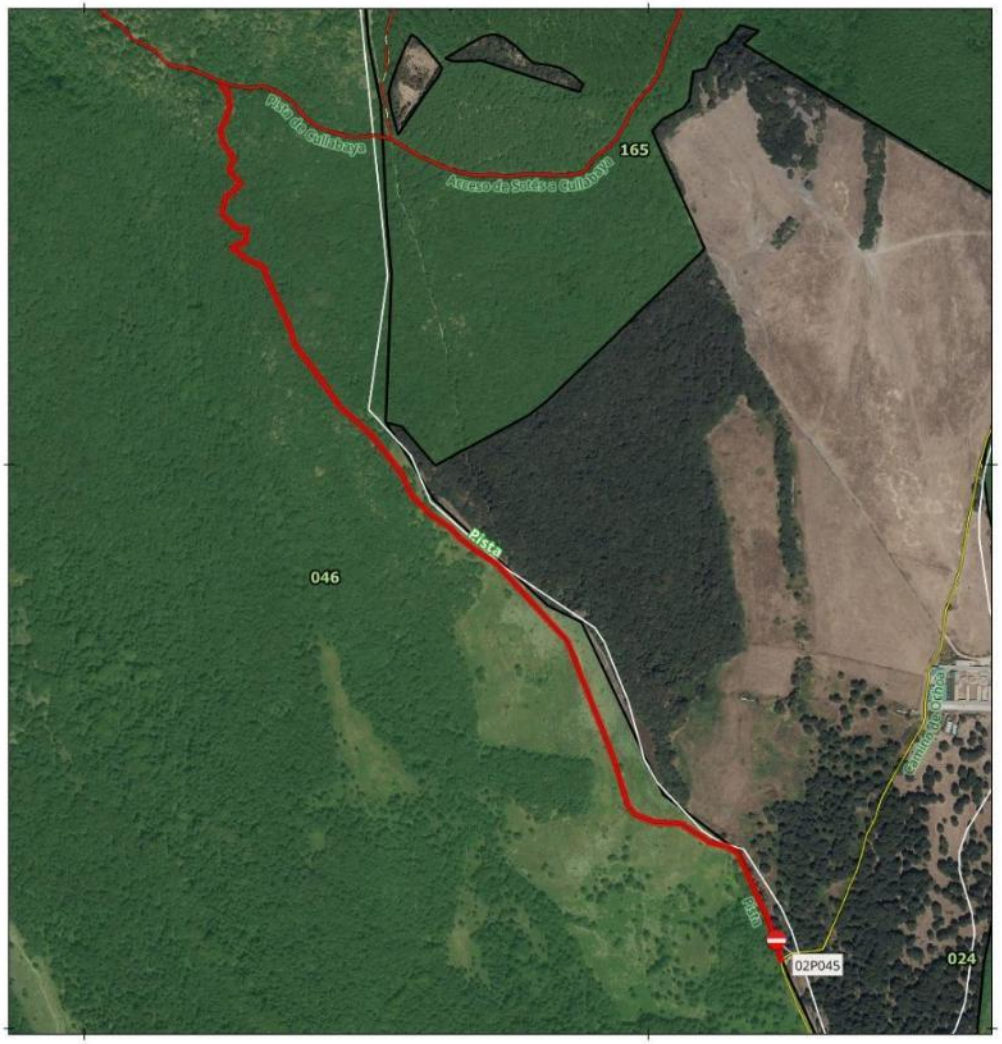

SEÑAL - PISTA TRAMO:
02P045

Denominacion: Pista

MUP: 046 FUENTE DEHESILLA Y MONTERO

ENTIDAD PROPIETARIA: Ayuntamiento de Santa Coloma

Localización: Santa Coloma

SEÑAL DE INICIO	SEÑAL DE FIN
02P045	Sin señal
Coordenada XY	Coordenada XY
532226.91 4689154.87	



100 0 100 m

Escala Mapa Principal

EPSG: 25830 ETRS89 UTM ZONA 30N
Ortofoto PNOA 2023 (IDERioja)

DOCUMENTO FIRMADO ELECTRÓNICAMENTE en formato PDF/A 1.7 Firma PAdES. Custodiado en repositorio seguro del Gobierno de La Rioja.

Expediente	Tipo	Procedimiento	Nº Documento
00860-2026/071773	Resolución	Solicitudes y remisiones generales	2026/0559032

Cargo	Firmante / Observaciones	Fecha/hora
1 Director General	Ignacio Sáenz de Urturi Sánchez	05/06/2026 12:33:05
2 **SELLADO ELECTRÓNICAMENTE** por Gobierno de La Rioja con CSV: **8MG34ASFDVHGO6F** Dirección de verificación: https://www.larioja.org/verificacion		05/06/2026 12:33:31

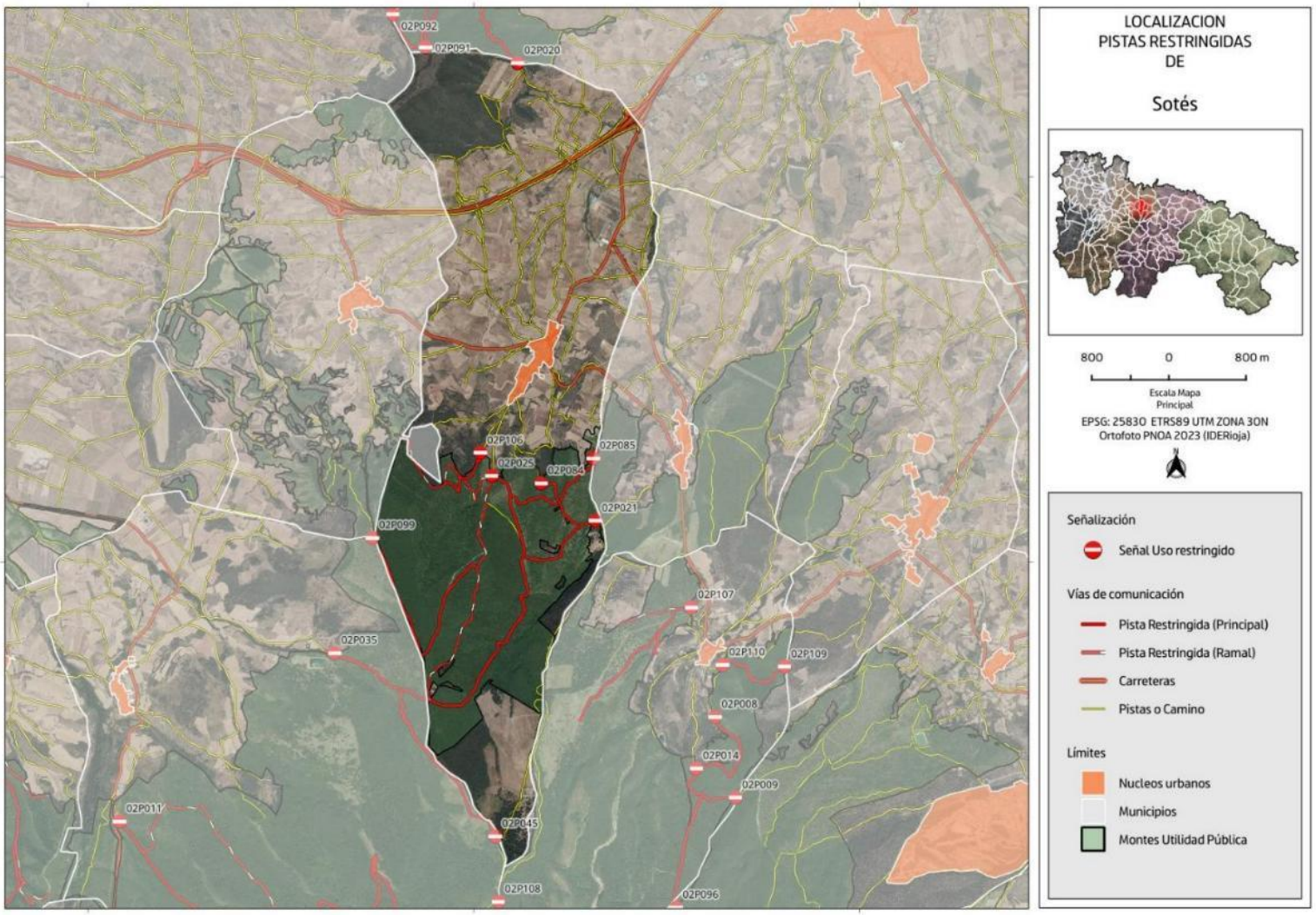

DOCUMENTO FIRMADO ELECTRÓNICAMENTE en formato PDF/A 1.7 Firma PAdES. Custodiado en repositorio seguro del Gobierno de La Rioja.

Expediente	Tipo	Procedimiento	Nº Documento
00860-2026/071773	Resolución	Solicitudes y remisiones generales	2026/0559032

Cargo	Firmante / Observaciones	Fecha/hora
1 Director General	Ignacio Sáenz de Urturi Sánchez	05/06/2026 12:33:05
2 **SELLADO ELECTRÓNICAMENTE** por Gobierno de La Rioja con CSV: **8MG34ASFDVHGO6F** Dirección de verificación: https://www.larioja.org/verificacion		05/06/2026 12:33:31



SEÑAL - PISTA TRAMO:
02P021

Denominacion: La Dehesa

MUP: 165 EL HORCAJO

ENTIDAD PROPIETARIA: Ayuntamiento de Sotés

Localización: Sotés

SEÑAL DE INICIO	SEÑAL DE FIN
02P021	Sin señal
Coordenada XY	Coordenada XY
533262.12 4692432.26	

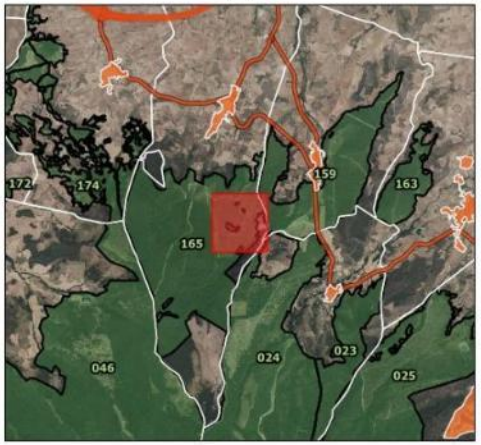

90 0 90 m

Escala Mapa Principal

EPSG: 25830 ETRS89 UTM ZONA 30N
Ortofoto PNOA 2023 (IDERioja)

DOCUMENTO FIRMADO ELECTRÓNICAMENTE en formato PDF/A 1.7 Firma PAdES. Custodiado en repositorio seguro del Gobierno de La Rioja.

Expediente	Tipo	Procedimiento	Nº Documento
00860-2026/071773	Resolución	Solicitudes y remisiones generales	2026/0559032

Cargo	Firmante / Observaciones	Fecha/hora
1 Director General	Ignacio Sáenz de Urturi Sánchez	05/06/2026 12:33:05
2 **SELLADO ELECTRÓNICAMENTE** por Gobierno de La Rioja con CSV: **8MG34ASFDVHGO6F** Dirección de verificación: https://www.larioja.org/verificacion		05/06/2026 12:33:31

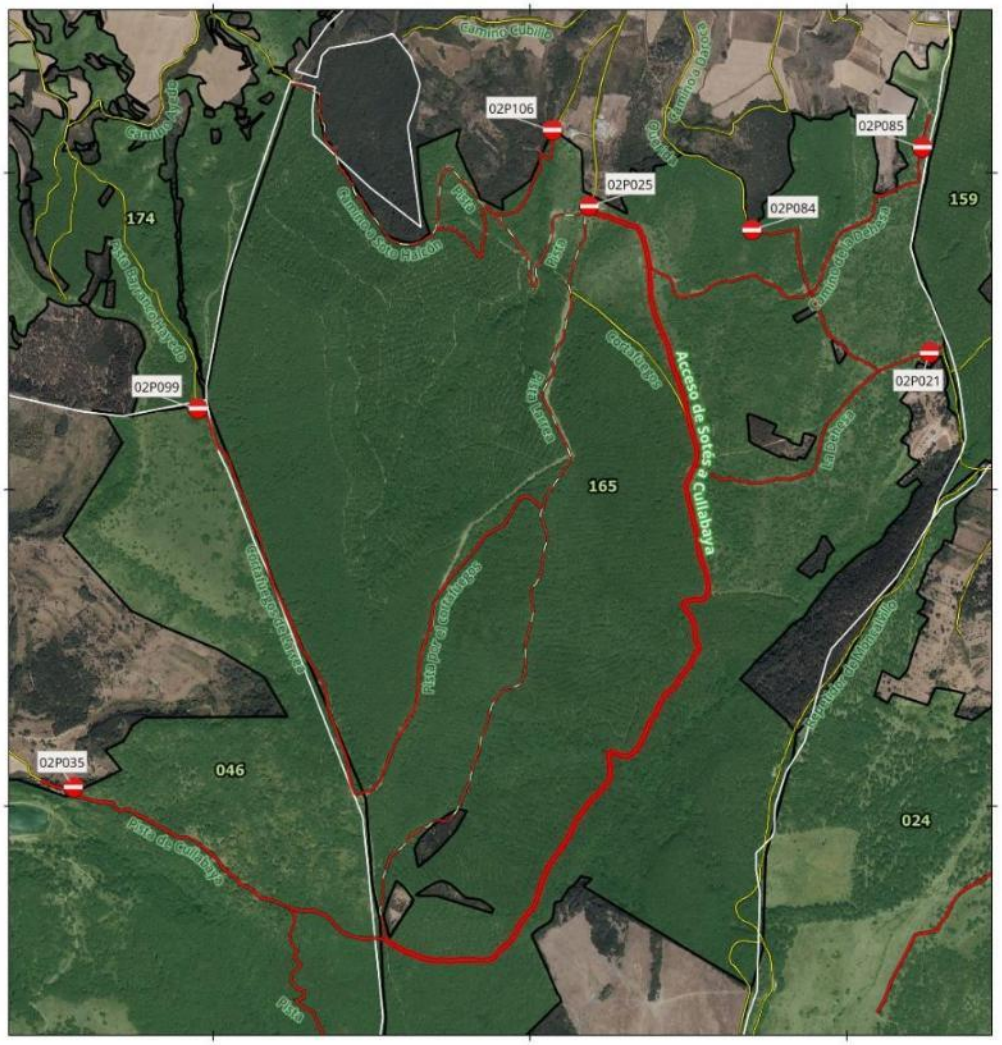

SEÑAL - PISTA TRAMO:
02P025

Denominacion: Acceso de Sotés a Cullabaya

MUP: 165 EL HORCAJO

ENTIDAD PROPIETARIA: Ayuntamiento de Sotés

Localización: Sotés

SEÑAL DE INICIO 02P025	SEÑAL DE FIN Sin señal
Coordenada XY 532187.27 4692895.13	Coordenada XY

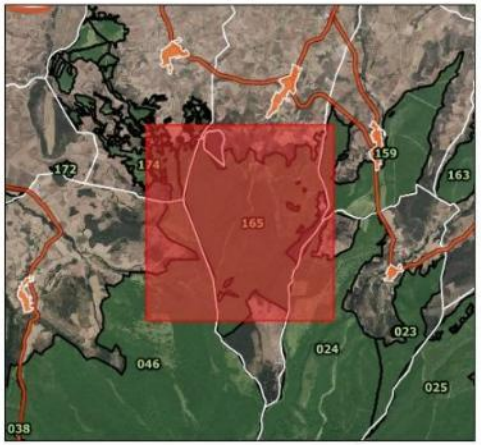

300 0 300 m

Escala Mapa Principal

EPSG: 25830 ETRS89 UTM ZONA 30N
Ortofoto PNOA 2023 (IDERioja)

DOCUMENTO FIRMADO ELECTRÓNICAMENTE en formato PDF/A 1.7 Firma PAdES. Custodiado en repositorio seguro del Gobierno de La Rioja.

Expediente	Tipo	Procedimiento	Nº Documento
00860-2026/071773	Resolución	Solicitudes y remisiones generales	2026/0559032

Cargo	Firmante / Observaciones	Fecha/hora
1 Director General	Ignacio Sáenz de Urturi Sánchez	05/06/2026 12:33:05
2 **SELLADO ELECTRÓNICAMENTE** por Gobierno de La Rioja con CSV: **8MG34ASFDVHGO6F** Dirección de verificación: https://www.larioja.org/verificacion		05/06/2026 12:33:31



SEÑAL - PISTA TRAMO:
02P084

Denominacion: Querida

MUP: 165 EL HORCAJO

ENTIDAD PROPIETARIA: Ayuntamiento de Sotés

Localización: Sotés

SEÑAL DE INICIO	SEÑAL DE FIN
02P084	Sin señal
Coordenada XY	Coordenada XY
532701.59 4692820.66	



40 0 40 m

Escala Mapa Principal

EPSG: 25830 ETRS89 UTM ZONA 30N
Ortofoto PNOA 2023 (IDERioja)

DOCUMENTO FIRMADO ELECTRÓNICAMENTE en formato PDF/A 1.7 Firma PAdES. Custodiado en repositorio seguro del Gobierno de La Rioja.

Expediente	Tipo	Procedimiento	Nº Documento
00860-2026/071773	Resolución	Solicitudes y remisiones generales	2026/0559032
Cargo		**Firmante / Observaciones**	**Fecha/hora**
1 Director General		Ignacio Sáenz de Urturi Sánchez	05/06/2026 12:33:05
2 **SELLADO ELECTRÓNICAMENTE**	por Gobierno de La Rioja con CSV: **8MG34ASFDVHGO6F**	Dirección de verificación: https://www.larioja.org/verificacion	05/06/2026 12:33:31

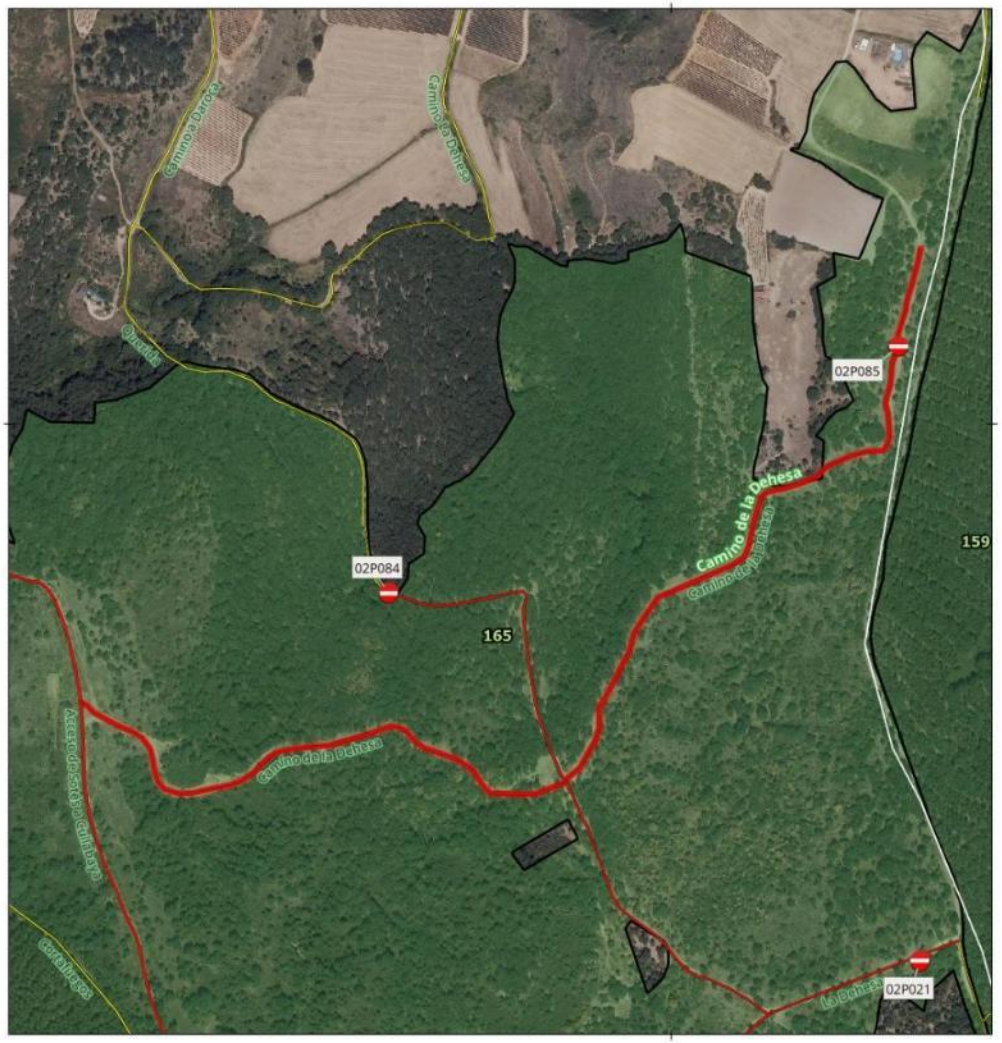

SEÑAL - PISTA TRAMO:
02P085

Denominacion: Camino de la Dehesa

MUP: 165 EL HORCAJO

ENTIDAD PROPIETARIA: Ayuntamiento de Sotés

Localización: Sotés

SEÑAL DE INICIO 02P085	SEÑAL DE FIN Sin señal
Coordenada XY 533239.32 4693080.89	Coordenada XY

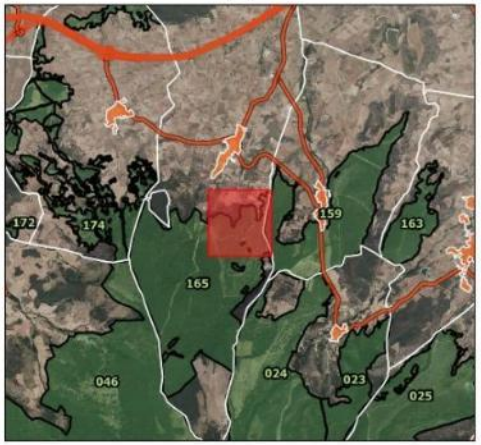

100 0 100 m

Escala Mapa Principal

EPSG: 25830 ETRS89 UTM ZONA 30N
Ortofoto PNOA 2023 (IDERioja)

DOCUMENTO FIRMADO ELECTRÓNICAMENTE en formato PDF/A 1.7 Firma PAdES. Custodiado en repositorio seguro del Gobierno de La Rioja.

Expediente	Tipo	Procedimiento	Nº Documento
00860-2026/071773	Resolución	Solicitudes y remisiones generales	2026/0559032

Cargo	Firmante / Observaciones	Fecha/hora
1 Director General	Ignacio Sáenz de Urturi Sánchez	05/06/2026 12:33:05
2 **SELLADO ELECTRÓNICAMENTE** por Gobierno de La Rioja con CSV: **8MG34ASFDVHGO6F** Dirección de verificación: https://www.larioja.org/verificacion		05/06/2026 12:33:31

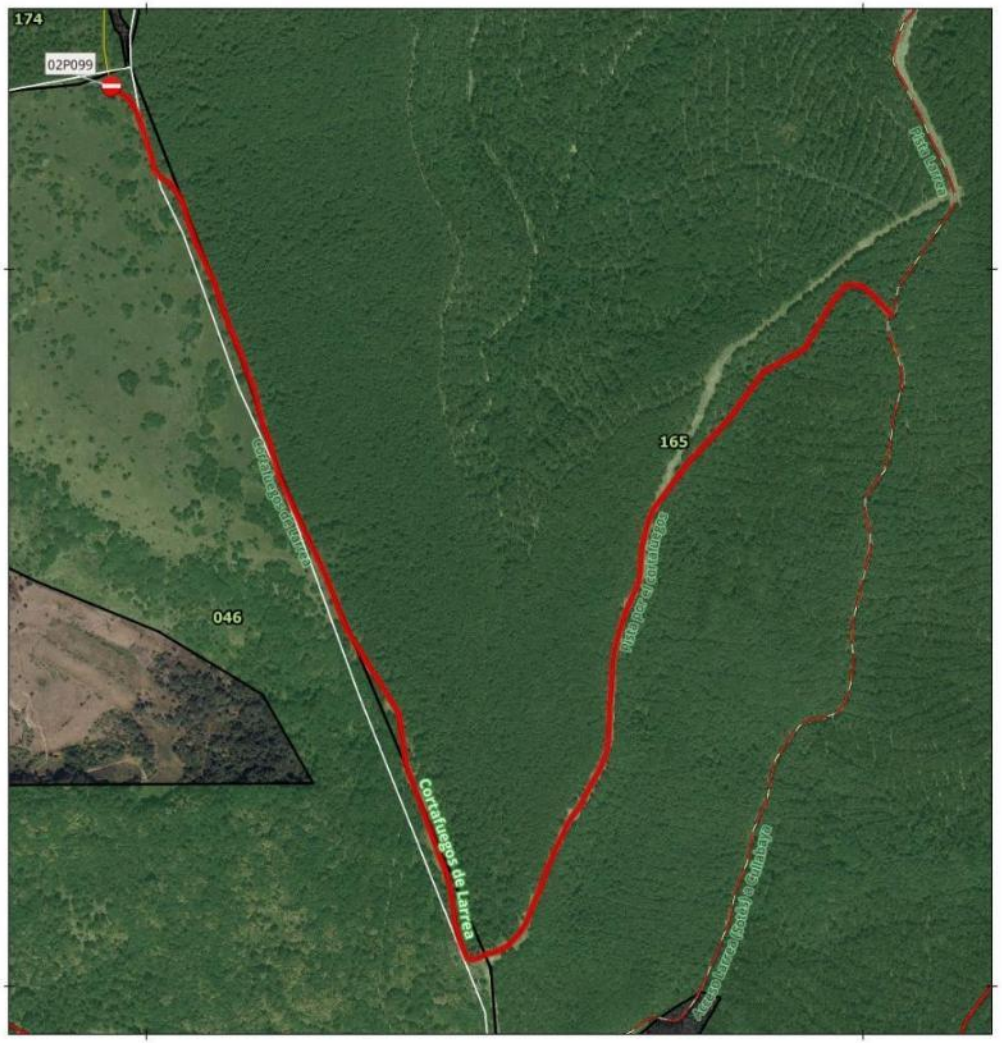

SEÑAL - PISTA TRAMO:
02P099

Denominacion: Cortafuegos de Larrea

MUP: 165 EL HORCAJO

ENTIDAD PROPIETARIA: Ayuntamiento de Sotés

Localización: Sotés

SEÑAL DE INICIO	SEÑAL DE FIN
02P099	Sin señal
Coordenada XY	Coordenada XY
530951.12 4692255.35	



100 0 100 m

Escala Mapa Principal

EPSG: 25830 ETRS89 UTM ZONA 30N
Ortofoto PNOA 2023 (IDERioja)

DOCUMENTO FIRMADO ELECTRÓNICAMENTE en formato PDF/A 1.7 Firma PAdES. Custodiado en repositorio seguro del Gobierno de La Rioja.

Expediente	Tipo	Procedimiento	Nº Documento
00860-2026/071773	Resolución	Solicitudes y remisiones generales	2026/0559032

	Cargo	Firmante / Observaciones	Fecha/hora
1	Director General	Ignacio Sáenz de Urturi Sánchez	05/06/2026 12:33:05
2	**SELLADO ELECTRÓNICAMENTE** por Gobierno de La Rioja con CSV: **8MG34ASFDVHGO6F** Dirección de verificación: https://www.larioja.org/verificacion		05/06/2026 12:33:31

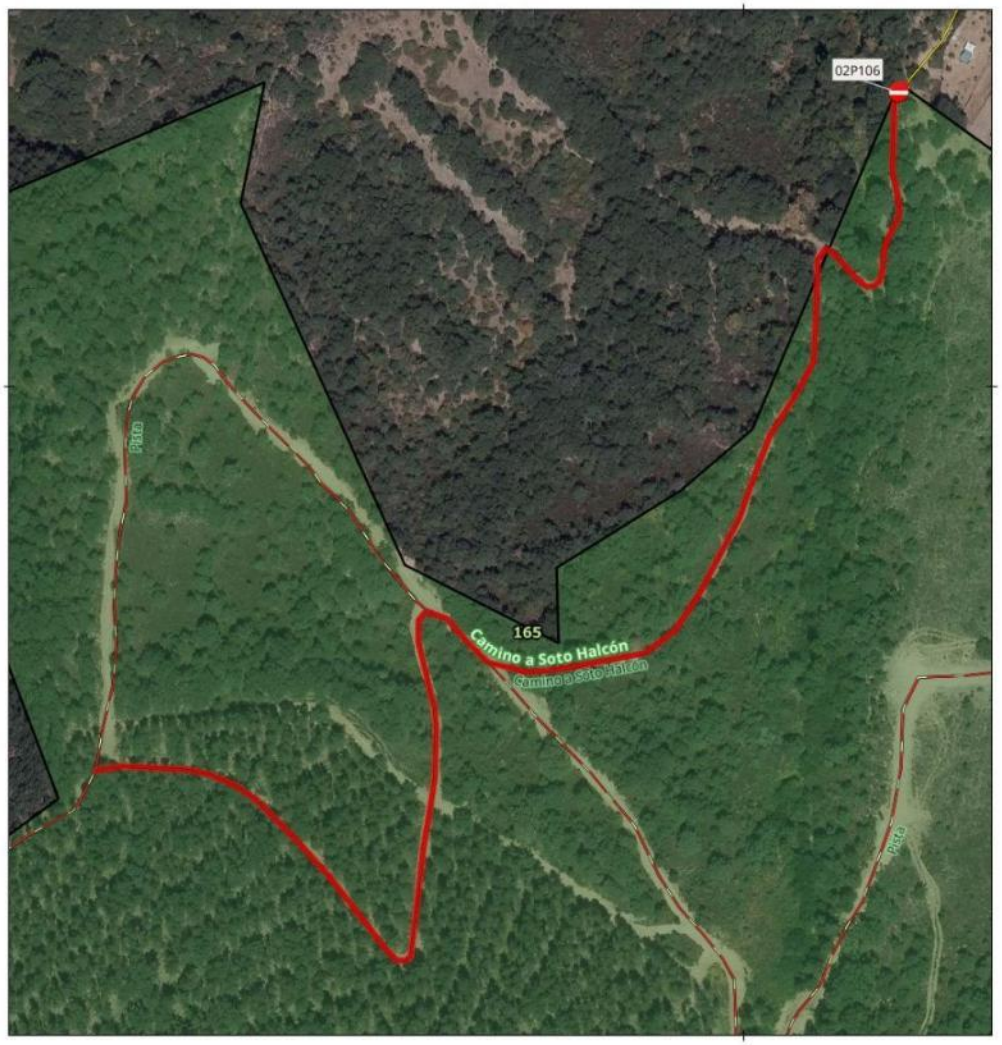

SEÑAL - PISTA TRAMO:
02P106

Denominacion: Camino a Soto Halcón

MUP: 165 EL HORCAJO

ENTIDAD PROPIETARIA: Ayuntamiento de Sotés

Localización: Sotés

SEÑAL DE INICIO 02P106	SEÑAL DE FIN Sin señal
Coordenada XY 532071.17 4693135.43	Coordenada XY



40 0 40 m

Escala Mapa Principal

EPSG: 25830 ETRS89 UTM ZONA 30N
Ortofoto PNOA 2023 (IDERioja)

DOCUMENTO FIRMADO ELECTRÓNICAMENTE en formato PDF/A 1.7 Firma PAdES. Custodiado en repositorio seguro del Gobierno de La Rioja.

Expediente	Tipo	Procedimiento	Nº Documento
00860-2026/071773	Resolución	Solicitudes y remisiones generales	2026/0559032

Cargo	Firmante / Observaciones	Fecha/hora
1 Director General	Ignacio Sáenz de Urturi Sánchez	05/06/2026 12:33:05
2 **SELLADO ELECTRÓNICAMENTE** por Gobierno de La Rioja con CSV: **8MG34ASFDVHGO6F** Dirección de verificación: https://www.larioja.org/verificacion		05/06/2026 12:33:31

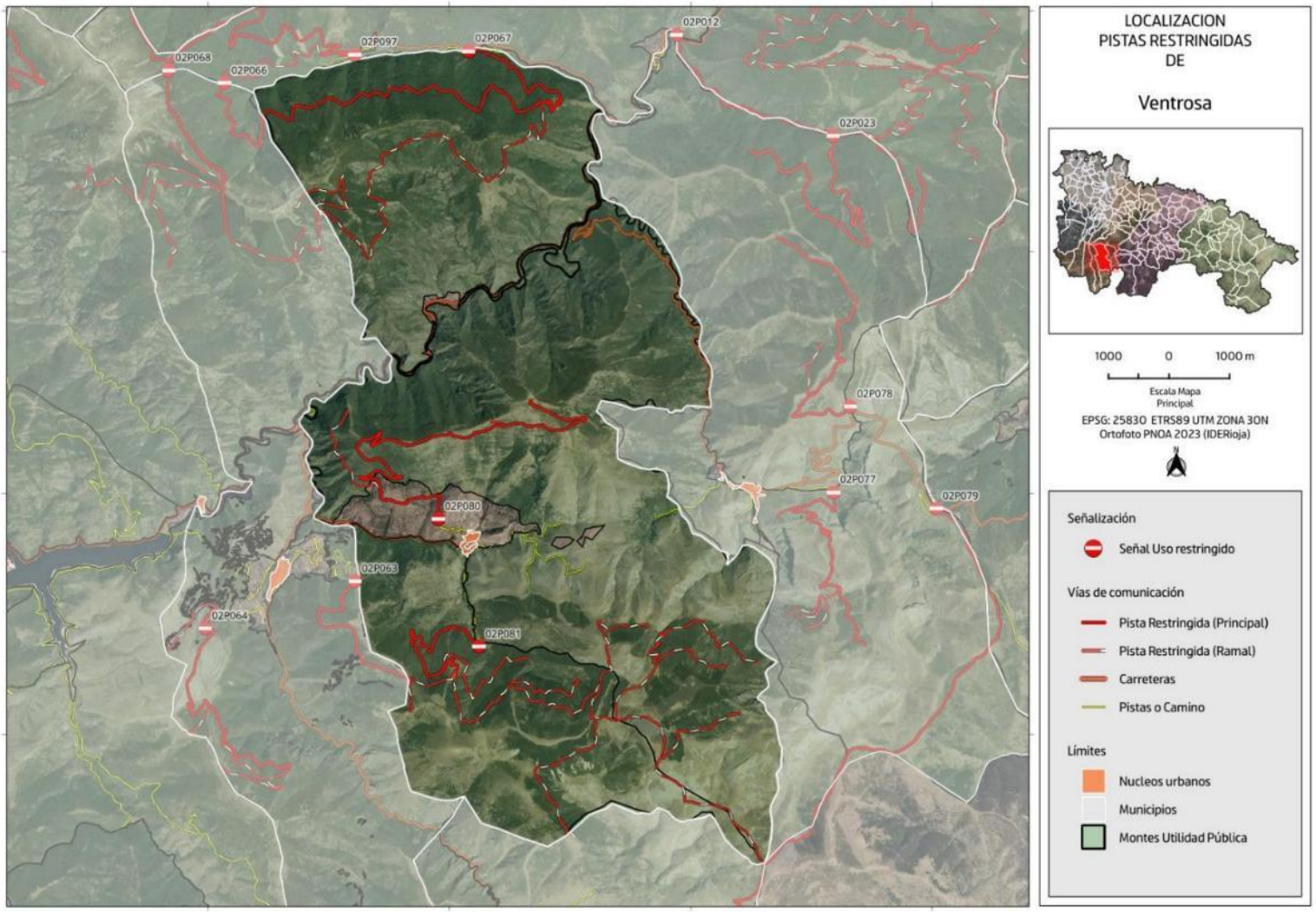

DOCUMENTO FIRMADO ELECTRÓNICAMENTE en formato PDF/A 1.7 Firma PAdES. Custodiado en repositorio seguro del Gobierno de La Rioja.

Expediente	Tipo	Procedimiento	Nº Documento
00860-2026/071773	Resolución	Solicitudes y remisiones generales	2026/0559032
Cargo		**Firmante / Observaciones**	**Fecha/hora**
1 Director General		Ignacio Sáenz de Urturi Sánchez	05/06/2026 12:33:05
2 **SELLADO ELECTRÓNICAMENTE**	por Gobierno de La Rioja con CSV: **8MG34ASFDVHGO6F**	Dirección de verificación: https://www.larioja.org/verificacion	05/06/2026 12:33:31

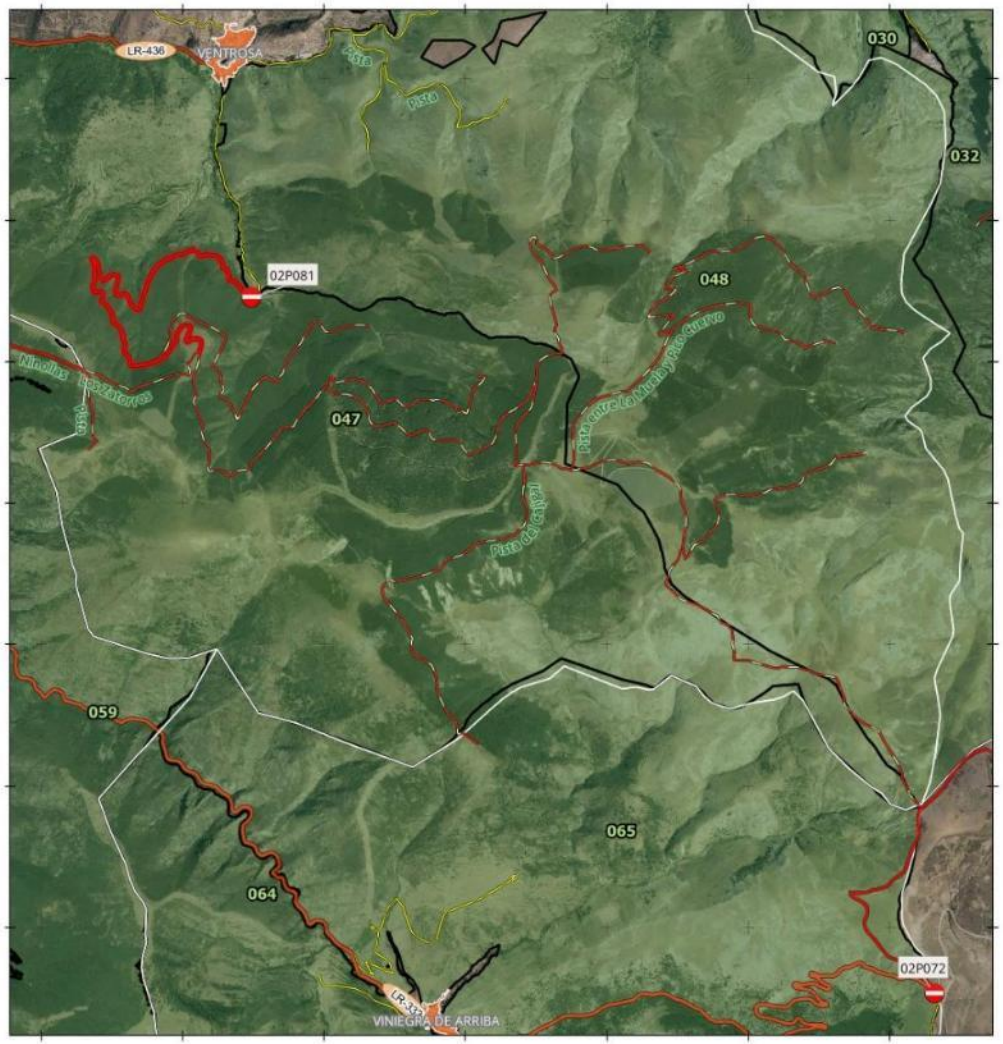

SEÑAL - PISTA TRAMO:
02P081

Denominacion: El Balneario y hasta Cornudillo

MUP: 047 EL CAJIGAL

ENTIDAD PROPIETARIA: Ayuntamiento de Ventrosa

Localización: Ventrosa

SEÑAL DE INICIO 02P081	SEÑAL DE FIN Sin señal
Coordenada XY 512485.92 4665453.86	Coordenada XY



600 0 600 m

Escala Mapa Principal

EPSG: 25830 ETRS89 UTM ZONA 30N
Ortofoto PNOA 2023 (IDERioja)

DOCUMENTO FIRMADO ELECTRÓNICAMENTE en formato PDF/A 1.7 Firma PAdES. Custodiado en repositorio seguro del Gobierno de La Rioja.

Expediente	Tipo	Procedimiento	Nº Documento
00860-2026/071773	Resolución	Solicitudes y remisiones generales	2026/0559032
Cargo		**Firmante / Observaciones**	**Fecha/hora**
1 Director General		Ignacio Sáenz de Urturi Sánchez	05/06/2026 12:33:05
2 **SELLADO ELECTRÓNICAMENTE**	por Gobierno de La Rioja con CSV: **8MG34ASFDVHGO6F**	Dirección de verificación: https://www.larioja.org/verificacion	05/06/2026 12:33:31

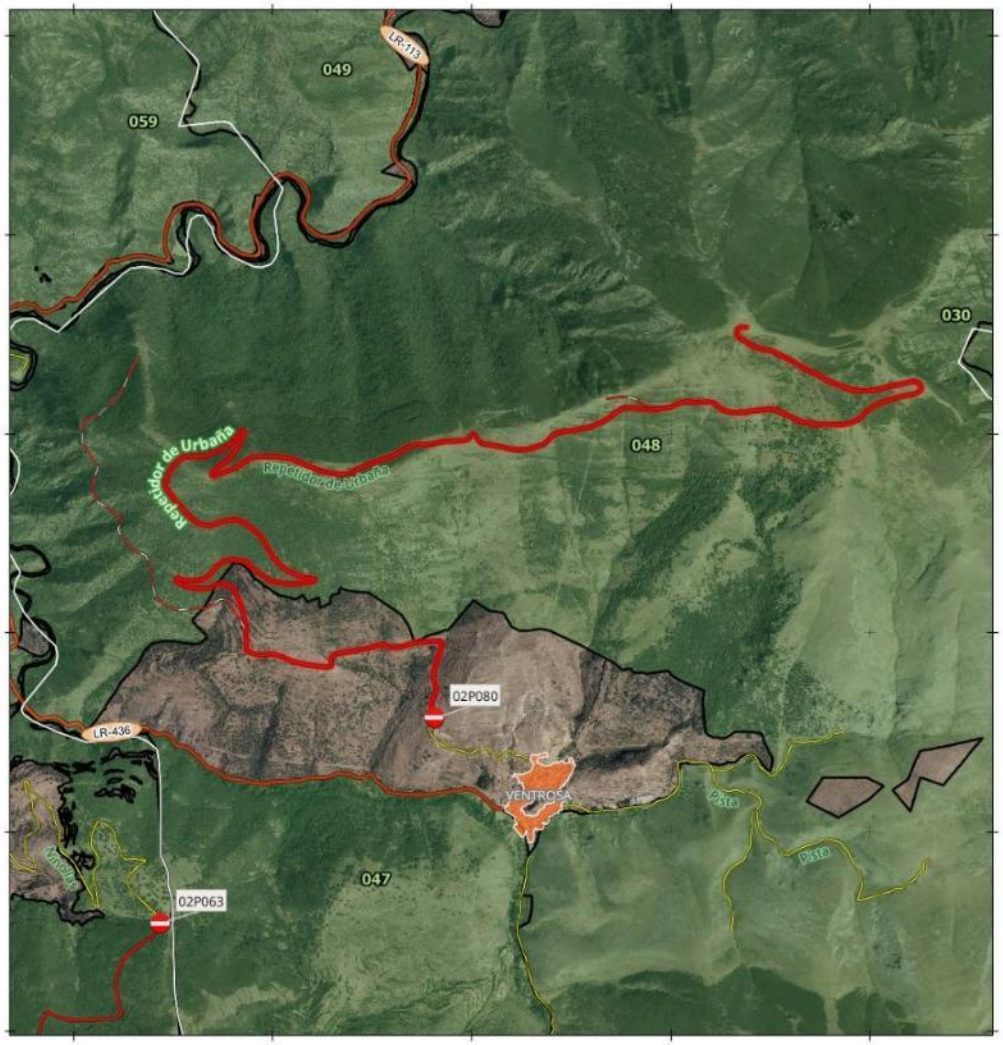

SEÑAL - PISTA TRAMO:
02P080

Denominacion: Repetidor de Urbaña

MUP: 048 CARRASQUILLO, LAS PUERTAS Y DEHESA

ENTIDAD PROPIETARIA: Ayuntamiento de Ventrosa

Localización: Ventrosa

SEÑAL DE INICIO	SEÑAL DE FIN
02P080	Sin señal
Coordenada XY	Coordenada XY
511812.23 4667572.64	

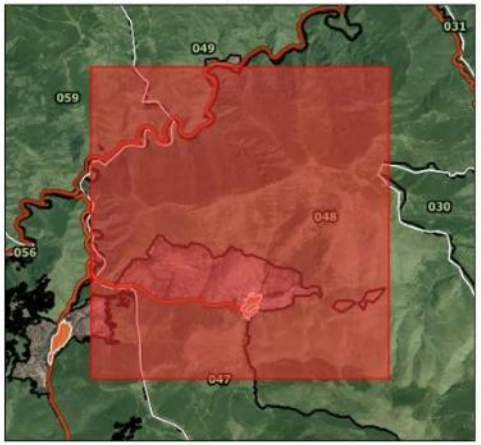

400 0 400 m

Escala Mapa Principal

EPSG: 25830 ETRS89 UTM ZONA 30N
Ortofoto PNOA 2023 (IDERioja)

DOCUMENTO FIRMADO ELECTRÓNICAMENTE en formato PDF/A 1.7 Firma PAdES. Custodiado en repositorio seguro del Gobierno de La Rioja.

Expediente	Tipo	Procedimiento	Nº Documento
00860-2026/071773	Resolución	Solicitudes y remisiones generales	2026/0559032

Cargo	Firmante / Observaciones	Fecha/hora
1 Director General	Ignacio Sáenz de Urturi Sánchez	05/06/2026 12:33:05
2 **SELLADO ELECTRÓNICAMENTE** por Gobierno de La Rioja con CSV: **8MG34ASFDVHGO6F** Dirección de verificación: https://www.larioja.org/verificacion		05/06/2026 12:33:31

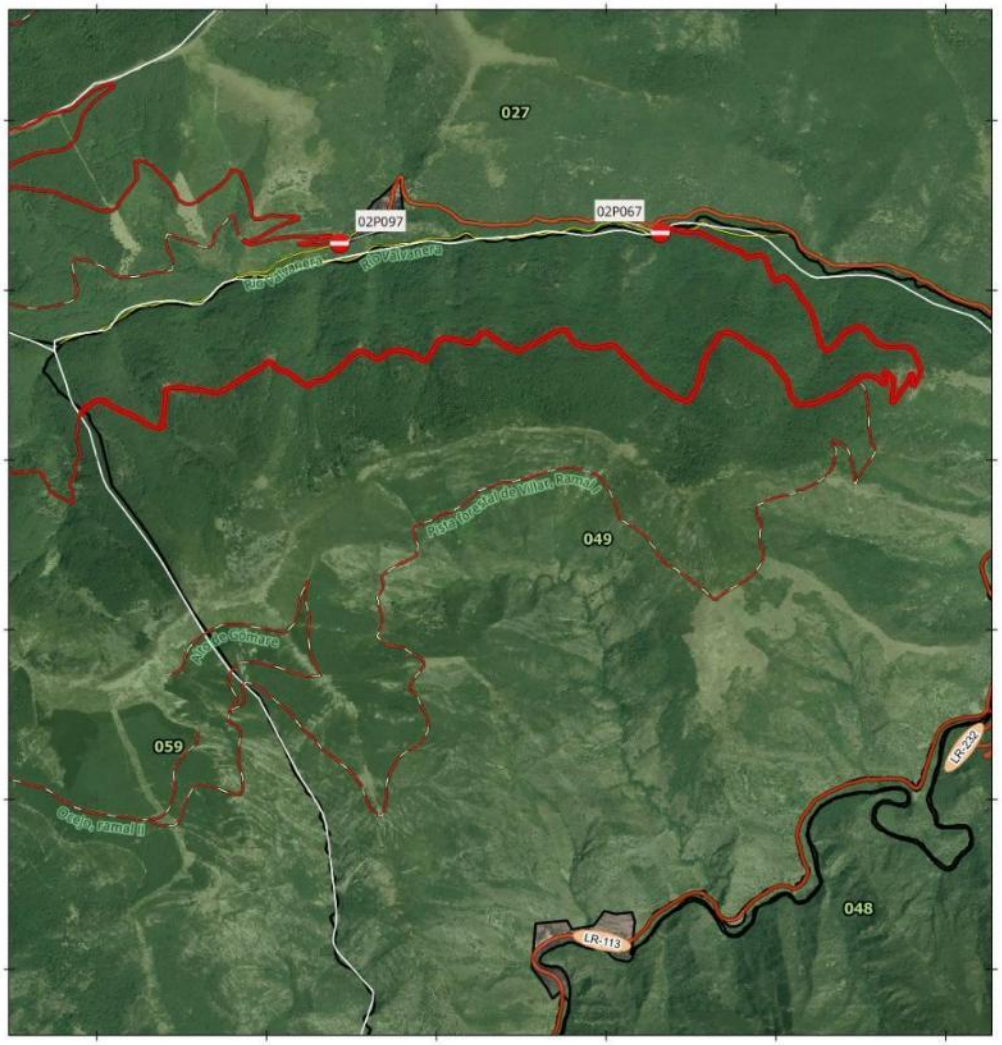

SEÑAL - PISTA TRAMO:
02P067

Denominacion: Pista de la margen derecha del río Valvanera

MUP: 049 VILLAR DE YEDRO

ENTIDAD PROPIETARIA: Ayuntamiento de Ventrosa

Localización: Ventrosa

SEÑAL DE INICIO	SEÑAL DE FIN
02P067	Sin señal
Coordenada XY	Coordenada XY
512318.08 4675333.24	



500 0 500 m

Escala Mapa Principal

EPSG: 25830 ETRS89 UTM ZONA 30N
Ortofoto PNOA 2023 (IDERioja)

DOCUMENTO FIRMADO ELECTRÓNICAMENTE en formato PDF/A 1.7 Firma PAdES. Custodiado en repositorio seguro del Gobierno de La Rioja.

Expediente	Tipo	Procedimiento	Nº Documento
00860-2026/071773	Resolución	Solicitudes y remisiones generales	2026/0559032

Cargo	Firmante / Observaciones	Fecha/hora
1 Director General	Ignacio Sáenz de Urturi Sánchez	05/06/2026 12:33:05
2 **SELLADO ELECTRÓNICAMENTE** por Gobierno de La Rioja con CSV: **8MG34ASFDVHGO6F** Dirección de verificación: https://www.larioja.org/verificacion		05/06/2026 12:33:31

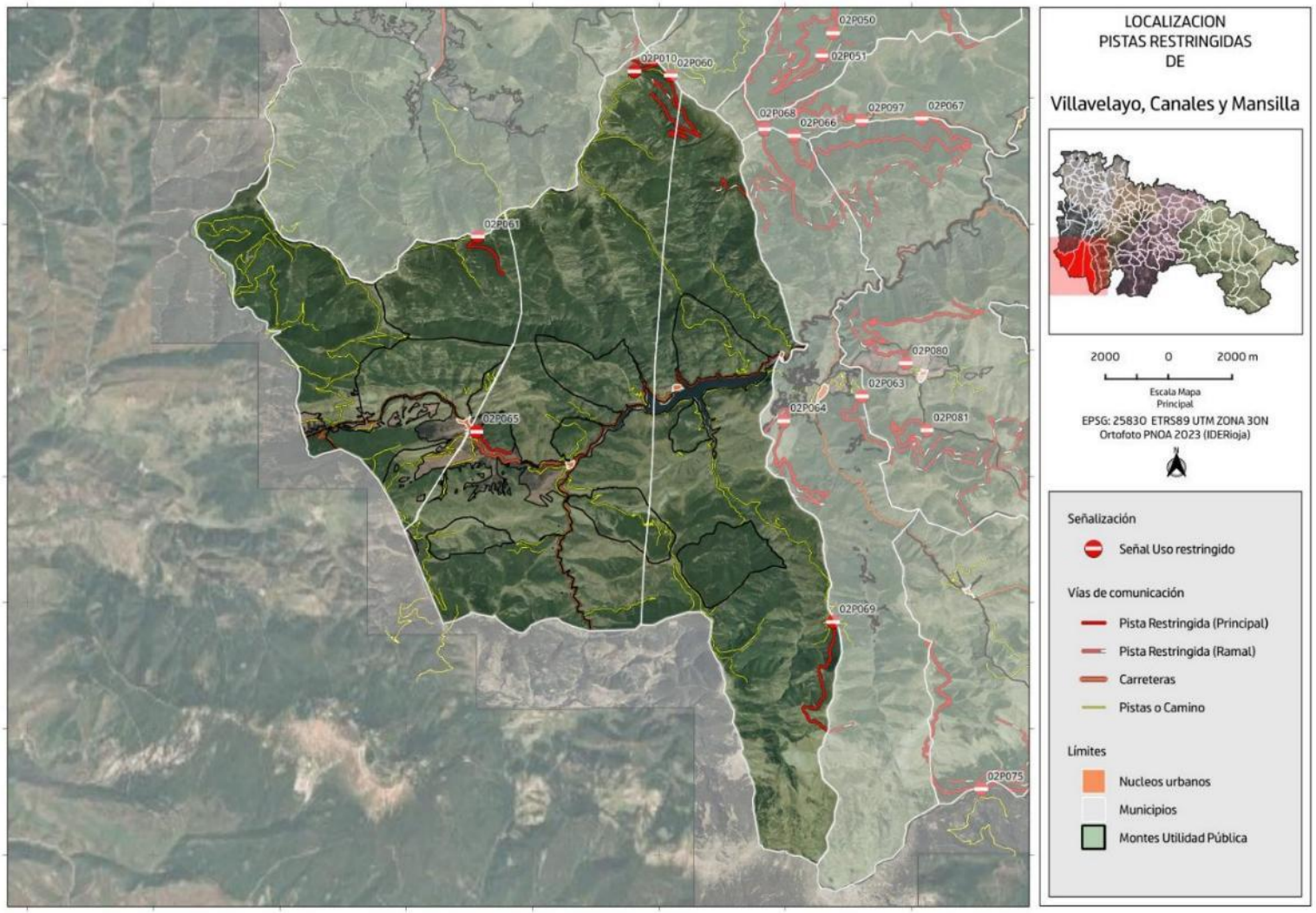

DOCUMENTO FIRMADO ELECTRÓNICAMENTE en formato PDF/A 1.7 Firma PAdES. Custodiado en repositorio seguro del Gobierno de La Rioja.

Expediente	Tipo	Procedimiento	Nº Documento
00860-2026/071773	Resolución	Solicitudes y remisiones generales	2026/0559032
Cargo		**Firmante / Observaciones**	**Fecha/hora**
1 Director General		Ignacio Sáenz de Urturi Sánchez	05/06/2026 12:33:05
2 **SELLADO ELECTRÓNICAMENTE**	por Gobierno de La Rioja con CSV: **8MG34ASFDVHGO6F**	Dirección de verificación: https://www.larioja.org/verificacion	05/06/2026 12:33:31

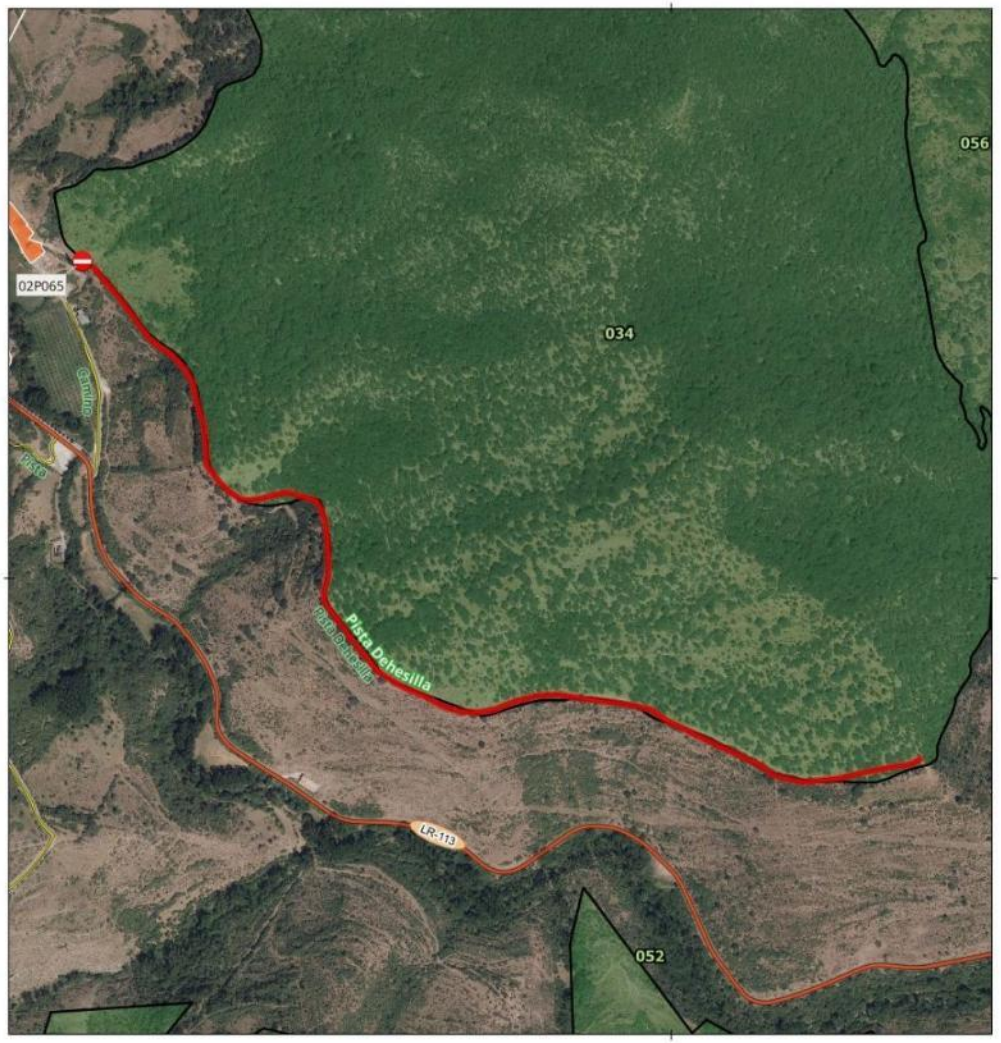

SEÑAL - PISTA TRAMO:
02P065

Denominacion: Pista Dehesilla

MUP: 034 DEHESILLA

ENTIDAD PROPIETARIA: Ayuntamiento de Canales de la Sierra

Localización: Villavelayo, Canales y Mansilla

SEÑAL DE INICIO 02P065	SEÑAL DE FIN Sin señal
Coordenada XY 498222.96 4665418.04	Coordenada XY

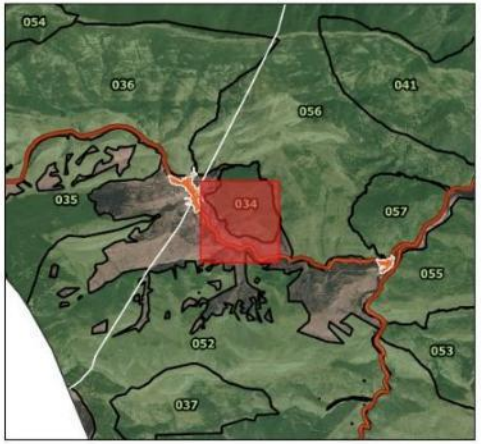

100 0 100 m

Escala Mapa Principal

EPSG: 25830 ETRS89 UTM ZONA 30N
Ortofoto PNOA 2023 (IDERioja)

DOCUMENTO FIRMADO ELECTRÓNICAMENTE en formato PDF/A 1.7 Firma PAdES. Custodiado en repositorio seguro del Gobierno de La Rioja.

Expediente	Tipo	Procedimiento	Nº Documento
00860-2026/071773	Resolución	Solicitudes y remisiones generales	2026/0559032

	Cargo	Firmante / Observaciones	Fecha/hora
1	Director General	Ignacio Sáenz de Urturi Sánchez	05/06/2026 12:33:05
2	**SELLADO ELECTRÓNICAMENTE** por Gobierno de La Rioja con CSV: **8MG34ASFDVHGO6F** Dirección de verificación: https://www.larioja.org/verificacion		05/06/2026 12:33:31

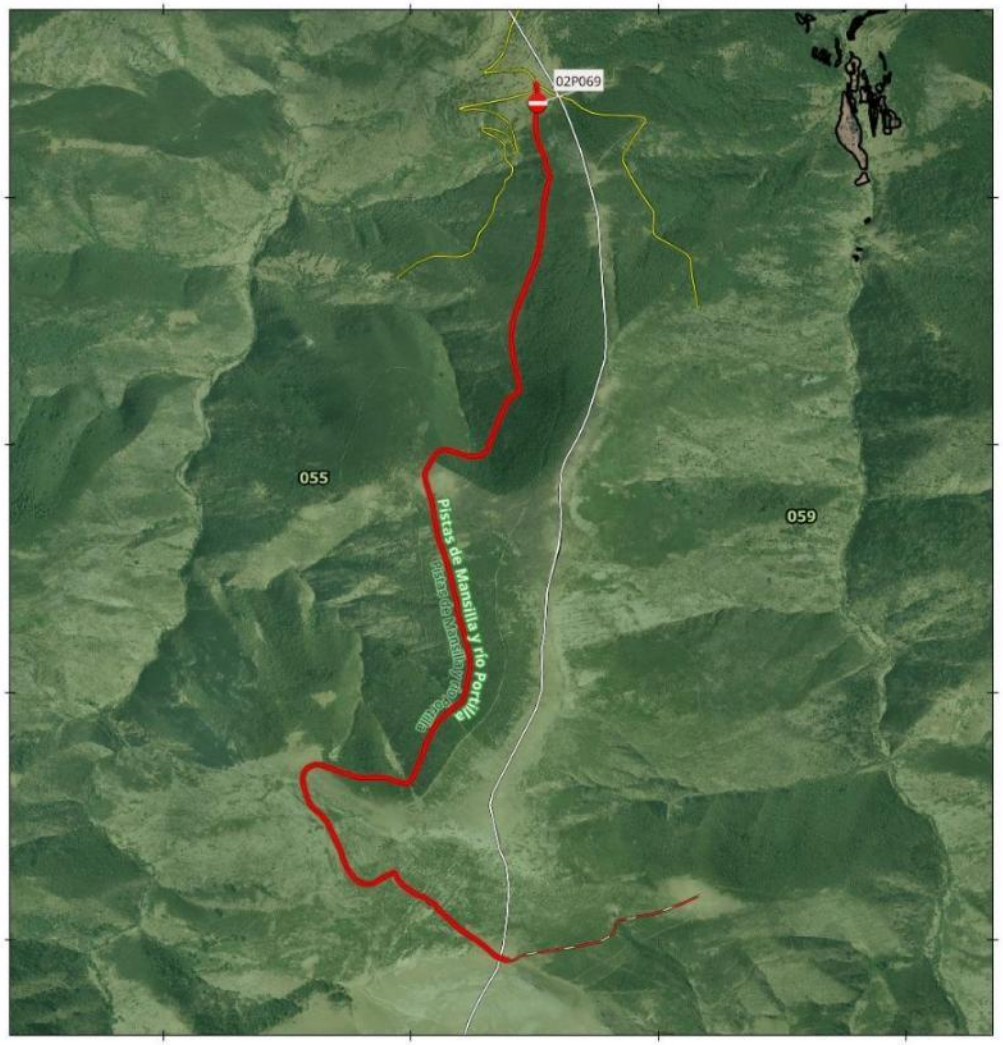

SEÑAL - PISTA TRAMO:
02P069

Denominacion: Pistas de Mansilla y río Portilla

MUP: 055 DESDE MATAJURIA A GORRINCHETA

ENTIDAD PROPIETARIA: Mancomunidad de Villavelayo, Mansilla y Canales de la Sierra

Localización: Villavelayo, Canales y Mansilla

SEÑAL DE INICIO 02P069	SEÑAL DE FIN Sin señal
Coordenada XY 509511.52 4659382.59	Coordenada XY

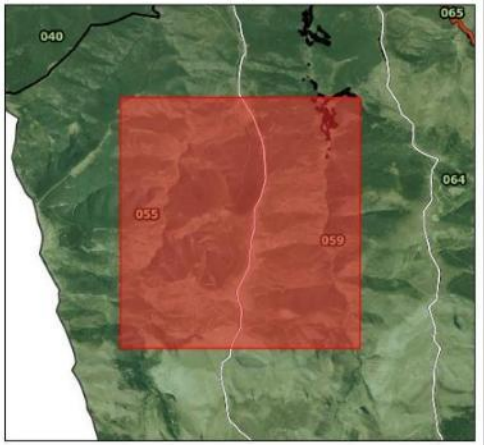

300 0 300 m

Escala Mapa Principal

EPSG: 25830 ETRS89 UTM ZONA 30N
Ortofoto PNOA 2023 (IDERioja)

DOCUMENTO FIRMADO ELECTRÓNICAMENTE en formato PDF/A 1.7 Firma PAdES. Custodiado en repositorio seguro del Gobierno de La Rioja.

Expediente	Tipo	Procedimiento	Nº Documento
00860-2026/071773	Resolución	Solicitudes y remisiones generales	2026/0559032
Cargo		**Firmante / Observaciones**	**Fecha/hora**
1 Director General		Ignacio Sáenz de Urturi Sánchez	05/06/2026 12:33:05
2 **SELLADO ELECTRÓNICAMENTE**	por Gobierno de La Rioja con CSV: **8MG34ASFDVHGO6F**	Dirección de verificación: https://www.larioja.org/verificacion	05/06/2026 12:33:31

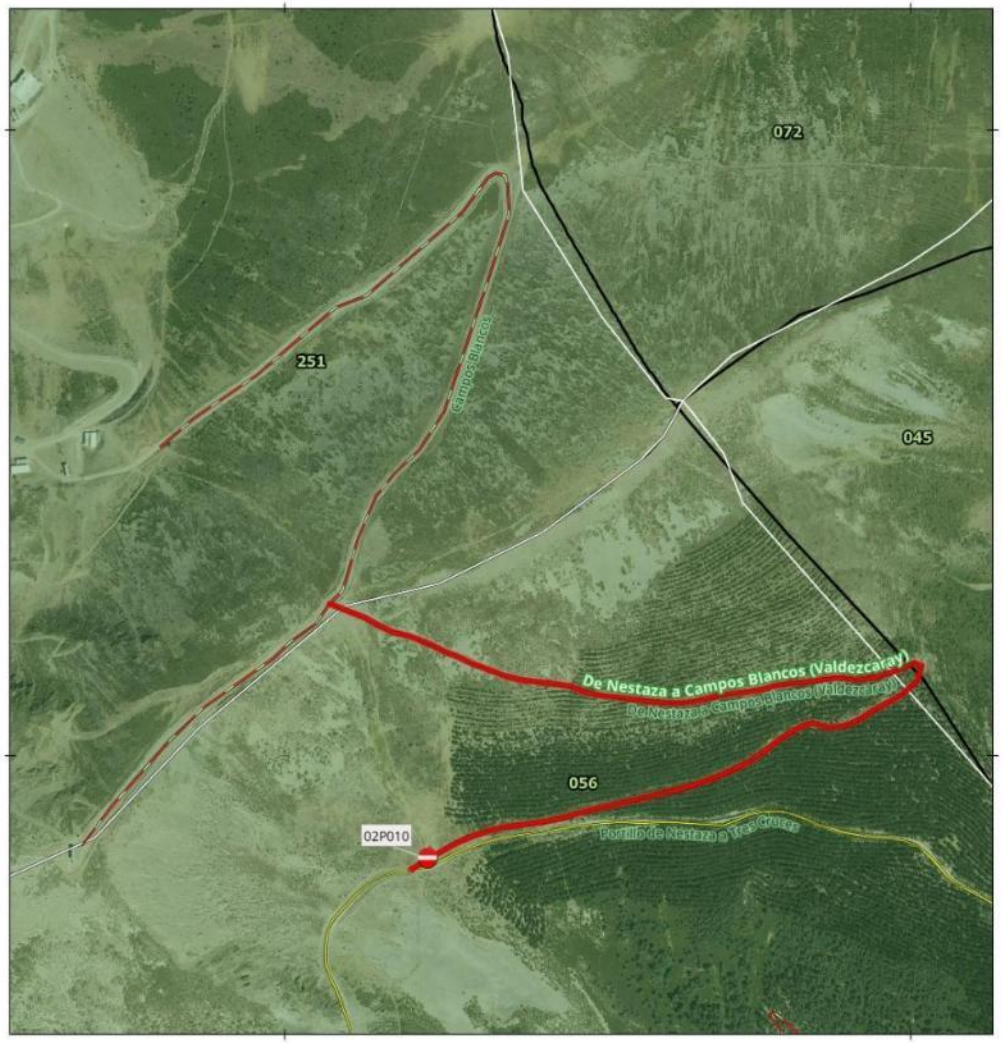

SEÑAL - PISTA TRAMO:
02P010

Denominacion: De Nestaza a Campos Blancos (Valdezcaray)

MUP: 056 MOSTAJARES A PANCRUDO

ENTIDAD PROPIETARIA: Mancomunidad de Villavelayo, Mansilla y Canales de la Sierra

Localización: Villavelayo, Canales y Mansilla

SEÑAL DE INICIO 02P010	SEÑAL DE FIN Sin señal
Coordenada XY 503227.99 4676836.17	Coordenada XY



100 0 100 m

Escala Mapa Principal

EPSG: 25830 ETRS89 UTM ZONA 30N
Ortofoto PNOA 2023 (IDERioja)

DOCUMENTO FIRMADO ELECTRÓNICAMENTE en formato PDF/A 1.7 Firma PAdES. Custodiado en repositorio seguro del Gobierno de La Rioja.

Expediente	Tipo	Procedimiento	Nº Documento
00860-2026/071773	Resolución	Solicitudes y remisiones generales	2026/0559032

Cargo	Firmante / Observaciones	Fecha/hora
1 Director General	Ignacio Sáenz de Urturi Sánchez	05/06/2026 12:33:05
2 **SELLADO ELECTRÓNICAMENTE** por Gobierno de La Rioja con CSV: **8MG34ASFDVHGO6F** Dirección de verificación: https://www.larioja.org/verificacion		05/06/2026 12:33:31

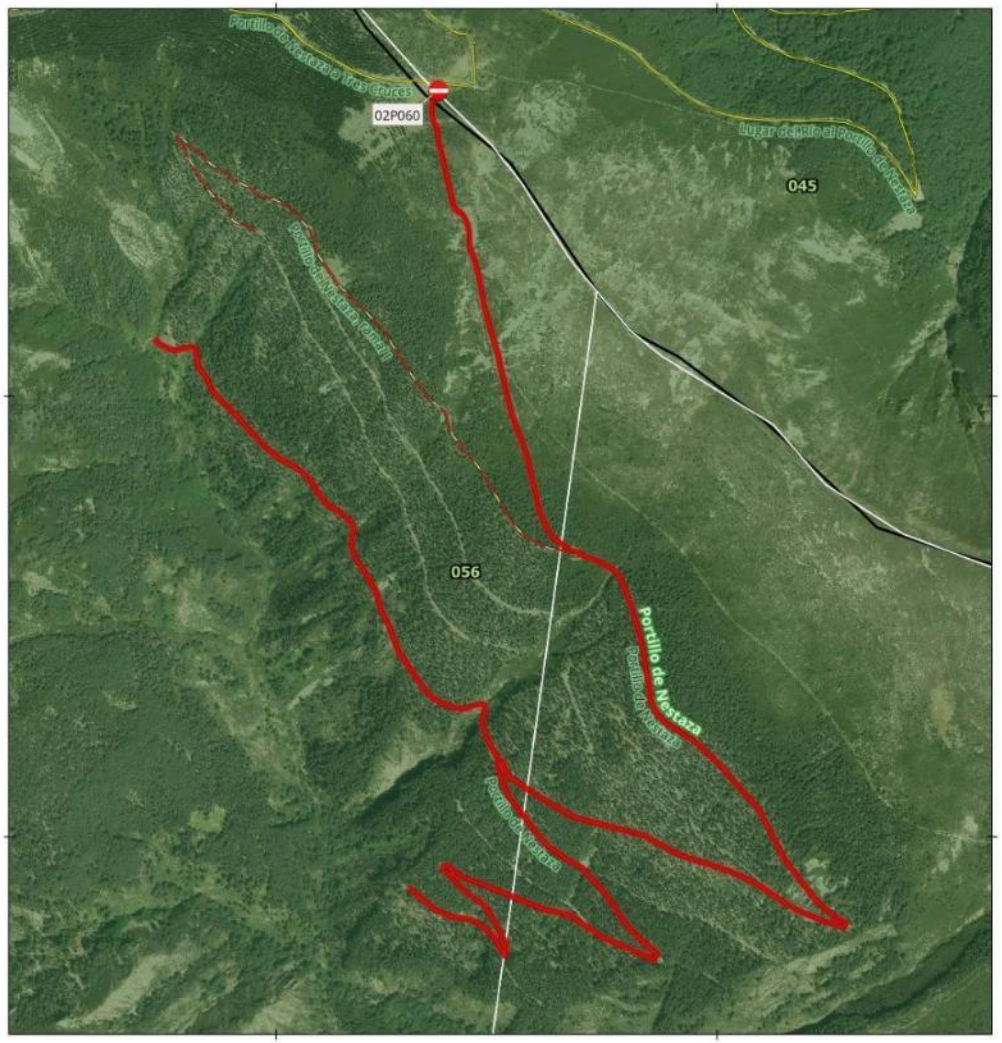

SEÑAL - PISTA TRAMO:
02P060

Denominacion: Portillo de Nestaza

MUP: 056 MOSTAJARES A PANCRUDO

ENTIDAD PROPIETARIA: Mancomunidad de Villavelayo, Mansilla y Canales de la Sierra

Localización: Villavelayo, Canales y Mansilla

SEÑAL DE INICIO 02P060	SEÑAL DE FIN Sin señal
Coordenada XY 504368.65 4676693.66	Coordenada XY



200 0 200 m

Escala Mapa Principal

EPSG: 25830 ETRS89 UTM ZONA 30N
Ortofoto PNOA 2023 (IDERioja)

DOCUMENTO FIRMADO ELECTRÓNICAMENTE en formato PDF/A 1.7 Firma PAdES. Custodiado en repositorio seguro del Gobierno de La Rioja.

Expediente	Tipo	Procedimiento	Nº Documento
00860-2026/071773	Resolución	Solicitudes y remisiones generales	2026/0559032

Cargo	Firmante / Observaciones	Fecha/hora
1 Director General	Ignacio Sáenz de Urturi Sánchez	05/06/2026 12:33:05
2 **SELLADO ELECTRÓNICAMENTE** por Gobierno de La Rioja con CSV: **8MG34ASFDVHGO6F** Dirección de verificación: https://www.larioja.org/verificacion		05/06/2026 12:33:31

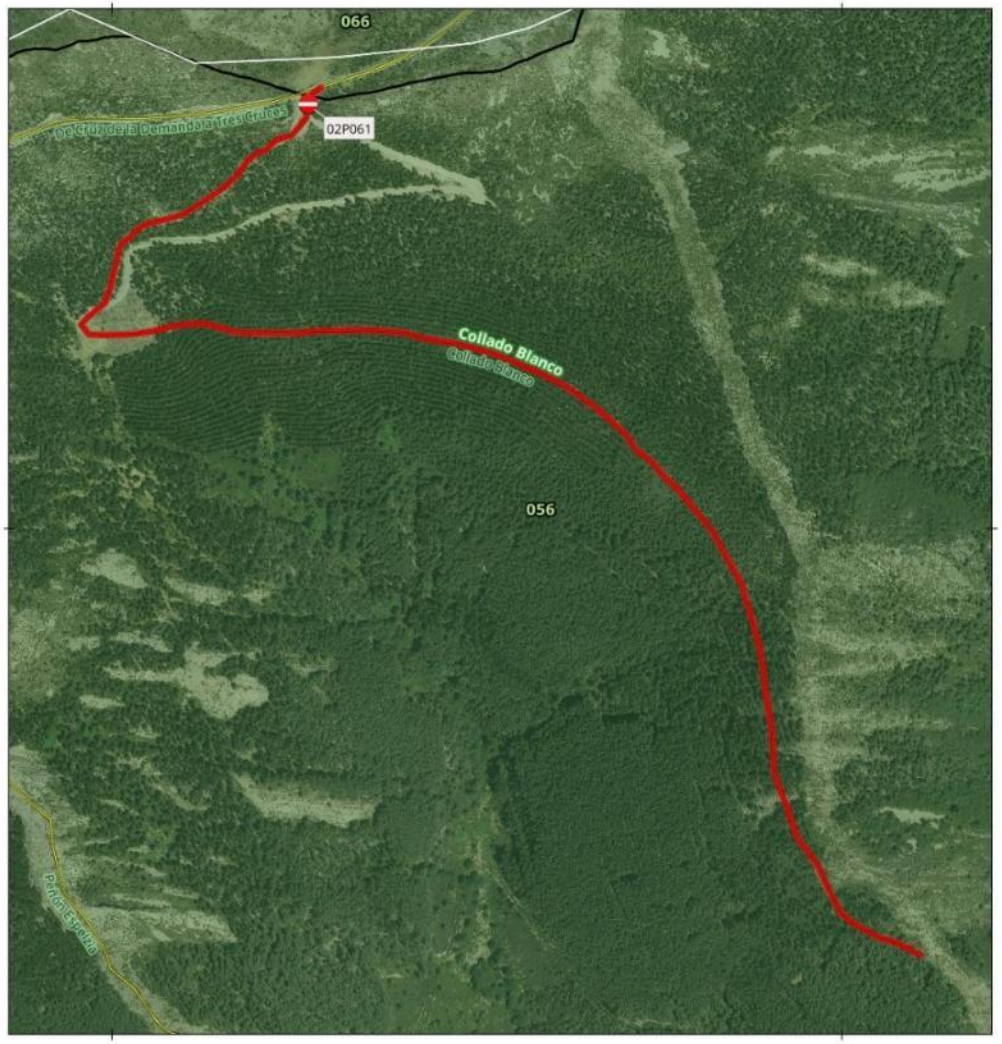

SEÑAL - PISTA TRAMO:
02P061

Denominacion: Collado Blanco

MUP: 056 MOSTAJARES A PANCRUDO

ENTIDAD PROPIETARIA: Mancomunidad de Villavelayo, Mansilla y Canales de la Sierra

Localización: Villavelayo, Canales y Mansilla

SEÑAL DE INICIO 02P061	SEÑAL DE FIN Sin señal
Coordenada XY 498268.9 4671582.09	Coordenada XY



100 0 100 m

Escala Mapa Principal

EPSG: 25830 ETRS89 UTM ZONA 30N
Ortofoto PNOA 2023 (IDERioja)

DOCUMENTO FIRMADO ELECTRÓNICAMENTE en formato PDF/A 1.7 Firma PAdES. Custodiado en repositorio seguro del Gobierno de La Rioja.

Expediente	Tipo	Procedimiento	Nº Documento
00860-2026/071773	Resolución	Solicitudes y remisiones generales	2026/0559032

	Cargo	Firmante / Observaciones	Fecha/hora
1	Director General	Ignacio Sáenz de Urturi Sánchez	05/06/2026 12:33:05
2	**SELLADO ELECTRÓNICAMENTE** por Gobierno de La Rioja con CSV: **8MG34ASFDVHGO6F** Dirección de verificación: https://www.larioja.org/verificacion		05/06/2026 12:33:31

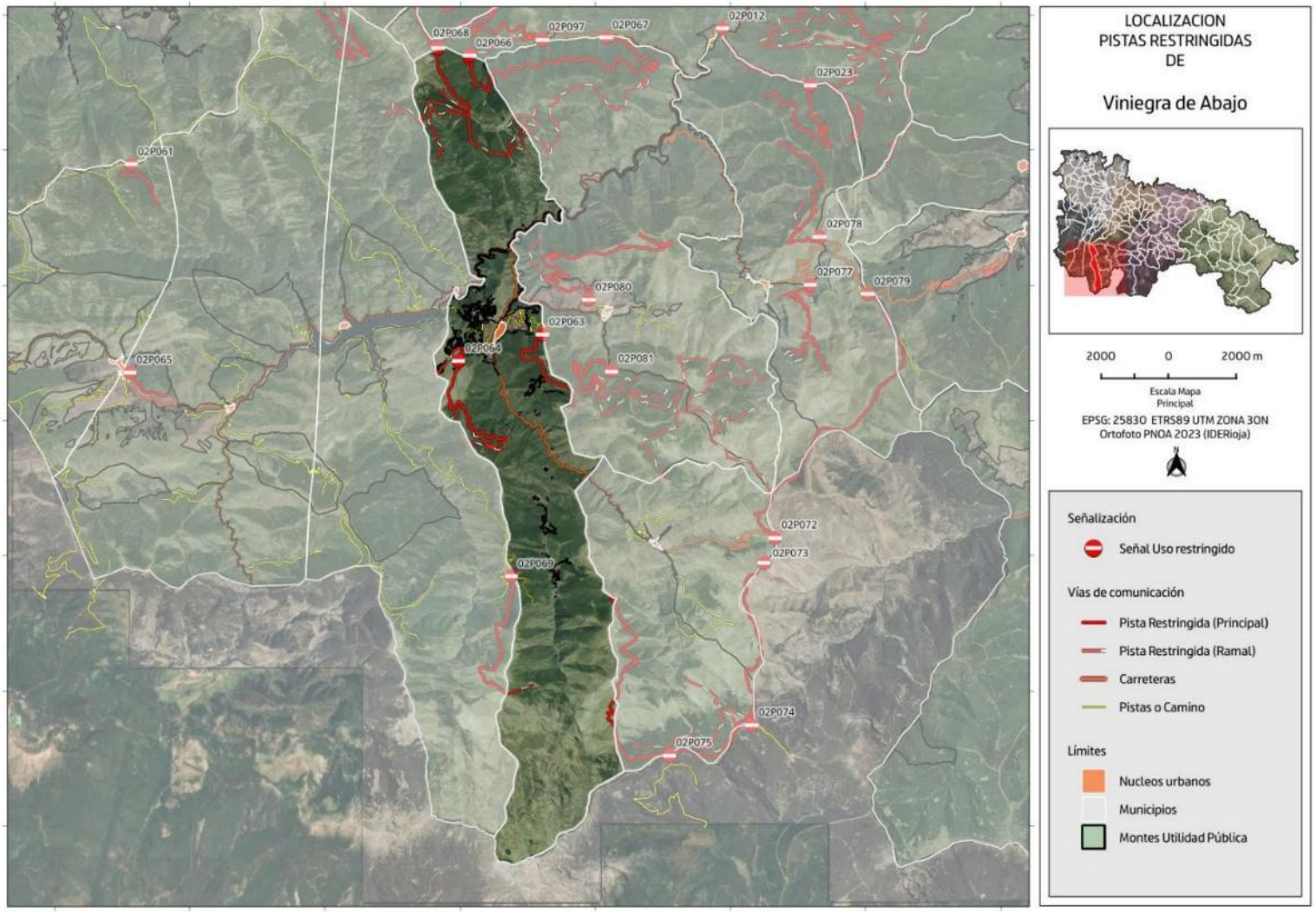

DOCUMENTO FIRMADO ELECTRÓNICAMENTE en formato PDF/A 1.7 Firma PAdES. Custodiado en repositorio seguro del Gobierno de La Rioja.

Expediente	Tipo	Procedimiento	Nº Documento
00860-2026/071773	Resolución	Solicitudes y remisiones generales	2026/0559032
Cargo		**Firmante / Observaciones**	**Fecha/hora**
1 Director General		Ignacio Sáenz de Urturi Sánchez	05/06/2026 12:33:05
2 **SELLADO ELECTRÓNICAMENTE**	por Gobierno de La Rioja con CSV: **8MG34ASFDVHGO6F**	Dirección de verificación: https://www.larioja.org/verificacion	05/06/2026 12:33:31

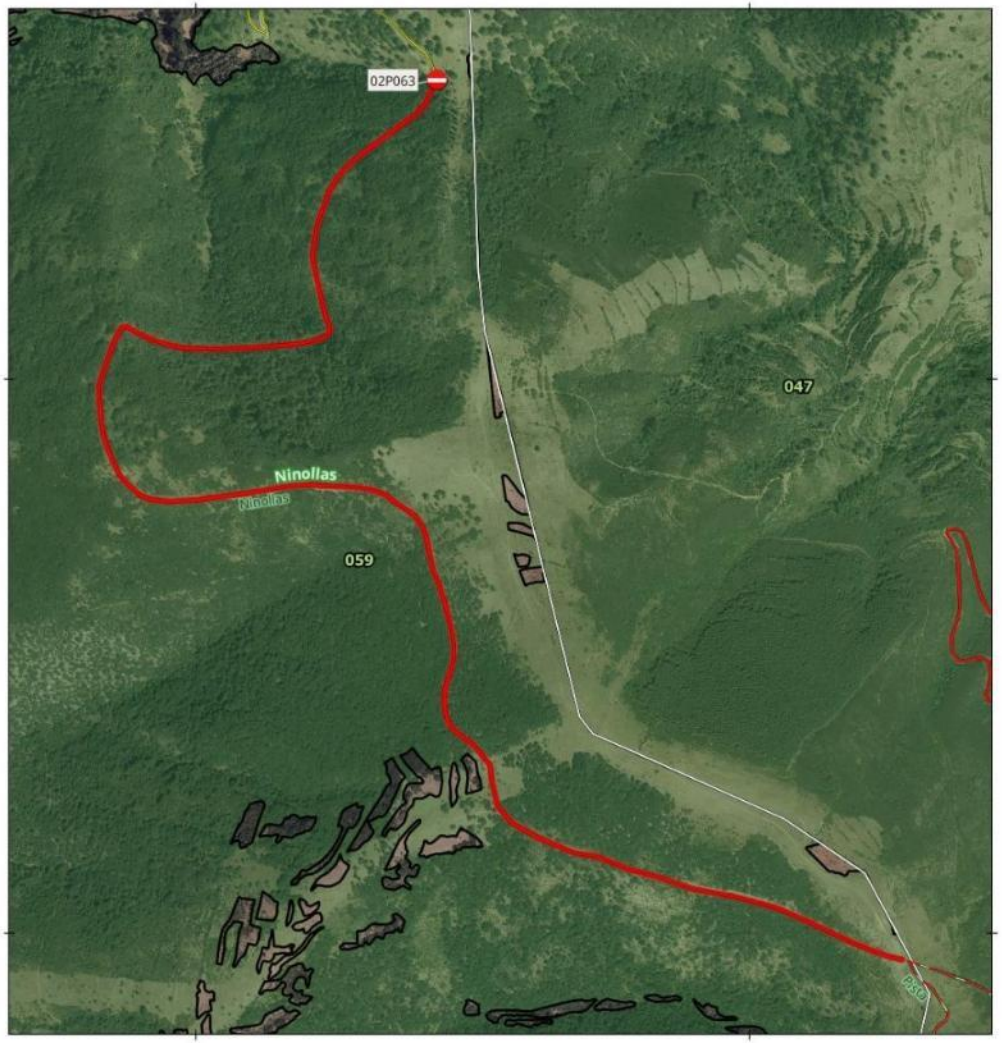

SEÑAL - PISTA TRAMO:
02P063

Denominacion: Ninollas

MUP: 059 DE URBIÓN A PANCRUDO

ENTIDAD PROPIETARIA: Ayuntamiento de Viniegra de Abajo

Localización: Viniegra de Abajo

SEÑAL DE INICIO 02P063	SEÑAL DE FIN Sin señal
Coordenada XY 510435.21 4666540.07	Coordenada XY

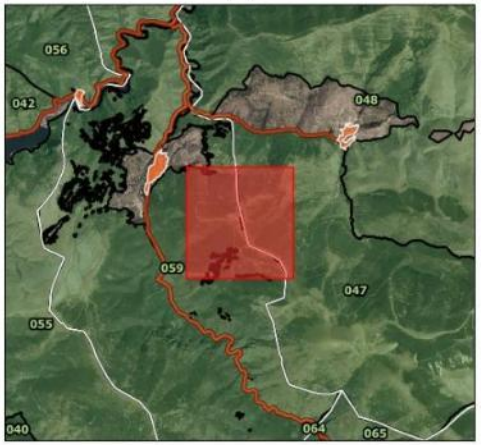

100 0 100 m

Escala Mapa Principal

EPSG: 25830 ETRS89 UTM ZONA 30N
Ortofoto PNOA 2023 (IDERioja)

DOCUMENTO FIRMADO ELECTRÓNICAMENTE en formato PDF/A 1.7 Firma PAdES. Custodiado en repositorio seguro del Gobierno de La Rioja.

Expediente	Tipo	Procedimiento	Nº Documento
00860-2026/071773	Resolución	Solicitudes y remisiones generales	2026/0559032

	Cargo	Firmante / Observaciones	Fecha/hora
1	Director General	Ignacio Sáenz de Urturi Sánchez	05/06/2026 12:33:05
2	**SELLADO ELECTRÓNICAMENTE** por Gobierno de La Rioja con CSV: **8MG34ASFDVHGO6F** Dirección de verificación: https://www.larioja.org/verificacion		05/06/2026 12:33:31



SEÑAL - PISTA TRAMO:
02P064

Denominacion: Monte Alcaste

MUP: 059 DE URBIÓN A PANCRUDO

ENTIDAD PROPIETARIA: Ayuntamiento de Viniegra de Abajo

Localización: Viniegra de Abajo

SEÑAL DE INICIO 02P064	SEÑAL DE FIN Sin señal
Coordenada XY 507952.65 4665755.36	Coordenada XY

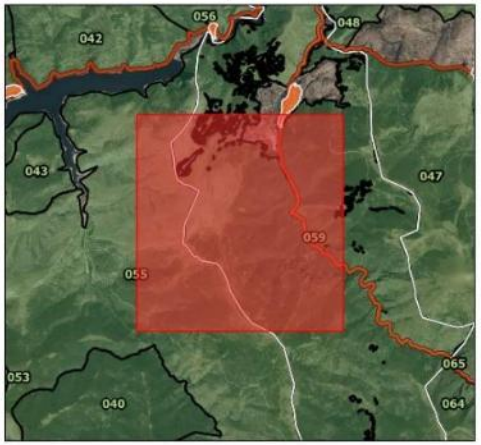

300 0 300 m

Escala Mapa Principal

EPSG: 25830 ETRS89 UTM ZONA 30N
Ortofoto PNOA 2023 (IDERioja)

DOCUMENTO FIRMADO ELECTRÓNICAMENTE en formato PDF/A 1.7 Firma PAdES. Custodiado en repositorio seguro del Gobierno de La Rioja.

Expediente	Tipo	Procedimiento	Nº Documento
00860-2026/071773	Resolución	Solicitudes y remisiones generales	2026/0559032

Cargo	Firmante / Observaciones	Fecha/hora
1 Director General	Ignacio Sáenz de Urturi Sánchez	05/06/2026 12:33:05
2 **SELLADO ELECTRÓNICAMENTE** por Gobierno de La Rioja con CSV: **8MG34ASFDVHGO6F** Dirección de verificación: https://www.larioja.org/verificacion		05/06/2026 12:33:31

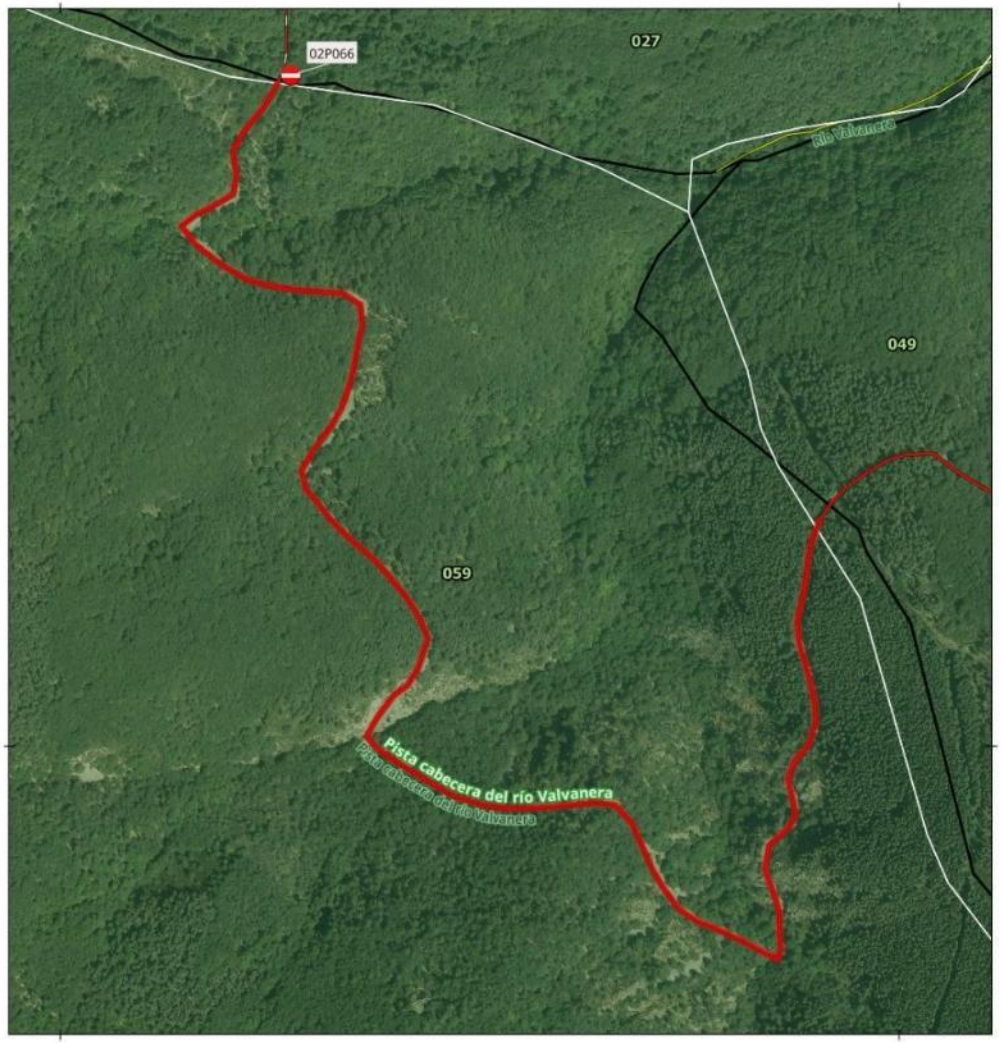

SEÑAL - PISTA TRAMO:
02P066

Denominacion: Pista cabecera del río Valvanera

MUP: 059 DE URBIÓN A PANCRUDO

ENTIDAD PROPIETARIA: Ayuntamiento de Viniegra de Abajo

Localización: Viniegra de Abajo

SEÑAL DE INICIO 02P066	SEÑAL DE FIN Sin señal
Coordenada XY 508274.83 4674798.99	Coordenada XY



100 0 100 m

Escala Mapa Principal

EPSG: 25830 ETRS89 UTM ZONA 30N
Ortofoto PNOA 2023 (IDERioja)

DOCUMENTO FIRMADO ELECTRÓNICAMENTE en formato PDF/A 1.7 Firma PAdES. Custodiado en repositorio seguro del Gobierno de La Rioja.

Expediente	Tipo	Procedimiento	Nº Documento
00860-2026/071773	Resolución	Solicitudes y remisiones generales	2026/0559032

Cargo	Firmante / Observaciones	Fecha/hora
1 Director General	Ignacio Sáenz de Urturi Sánchez	05/06/2026 12:33:05
2 **SELLADO ELECTRÓNICAMENTE** por Gobierno de La Rioja con CSV: **8MG34ASFDVHGO6F** Dirección de verificación: https://www.larioja.org/verificacion		05/06/2026 12:33:31

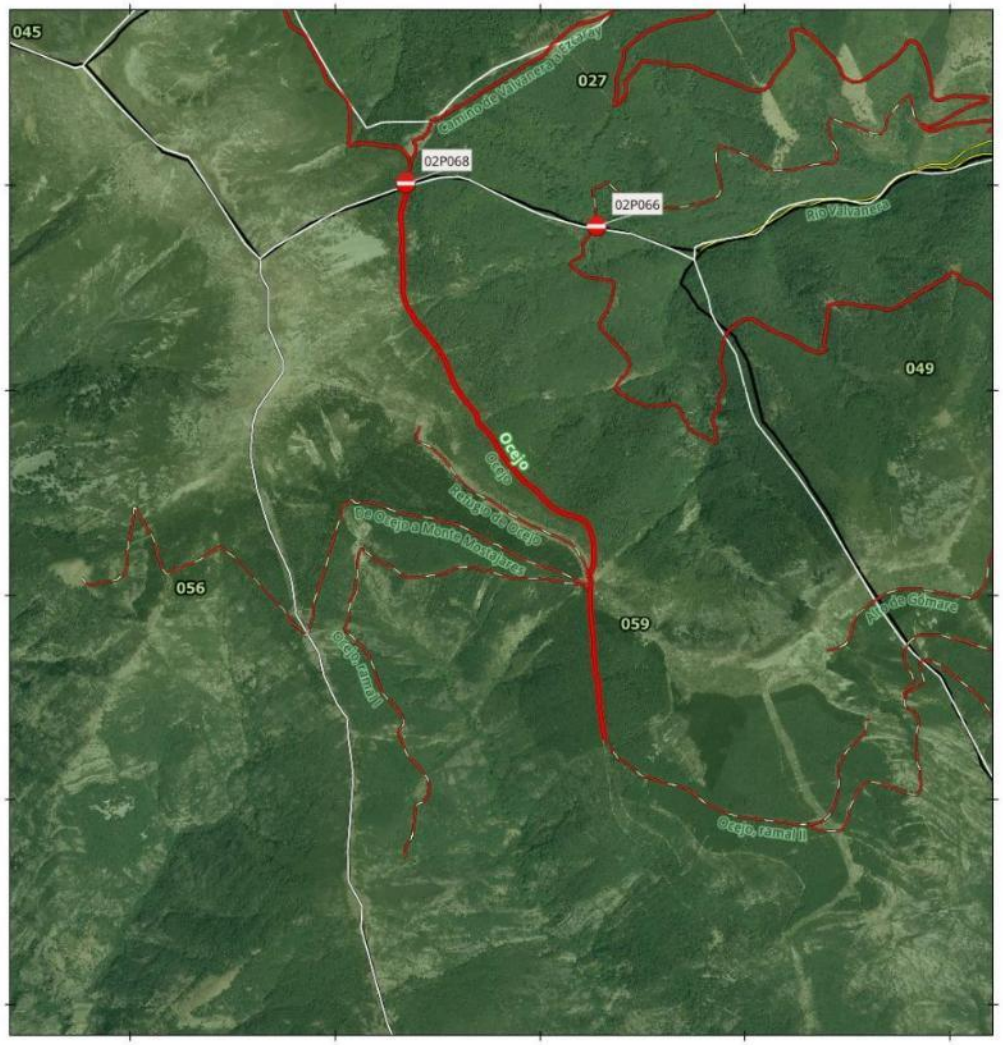

SEÑAL - PISTA TRAMO:
02P068

Denominacion: Ocejo

MUP: 059 DE URBION A PANCRUDO

ENTIDAD PROPIETARIA: Ayuntamiento de Viniegra de Abajo

Localización: Viniegra de Abajo

SEÑAL DE INICIO 02P068	SEÑAL DE FIN Sin señal
Coordenada XY 507344.33 4675011.5	Coordenada XY

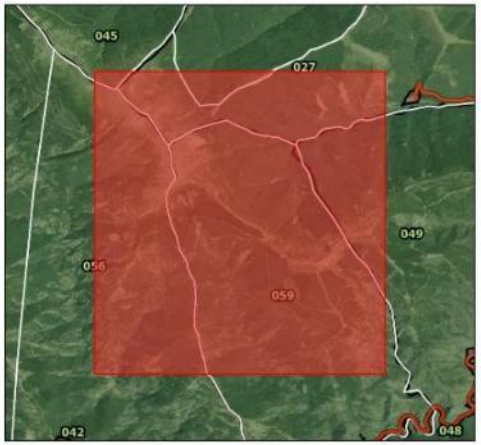

400 0 400 m

Escala Mapa Principal

EPSG: 25830 ETRS89 UTM ZONA 30N
Ortofoto PNOA 2023 (IDERioja)

DOCUMENTO FIRMADO ELECTRÓNICAMENTE en formato PDF/A 1.7 Firma PAdES. Custodiado en repositorio seguro del Gobierno de La Rioja.

Expediente	Tipo	Procedimiento	Nº Documento
00860-2026/071773	Resolución	Solicitudes y remisiones generales	2026/0559032

Cargo	Firmante / Observaciones	Fecha/hora
1 Director General	Ignacio Sáenz de Urturi Sánchez	05/06/2026 12:33:05
2 **SELLADO ELECTRÓNICAMENTE** por Gobierno de La Rioja con CSV: **8MG34ASFDVHGO6F** Dirección de verificación: https://www.larioja.org/verificacion		05/06/2026 12:33:31

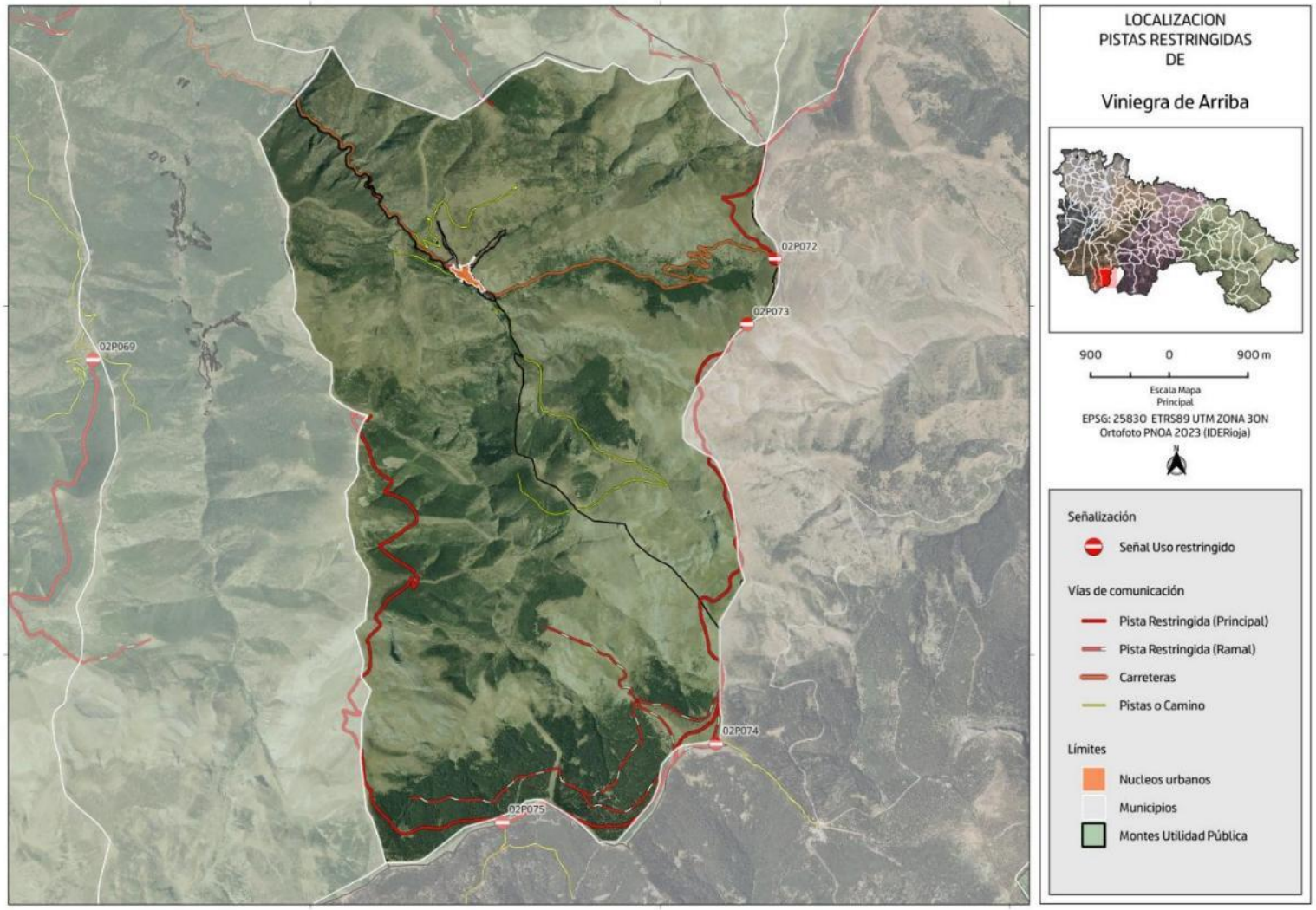

DOCUMENTO FIRMADO ELECTRÓNICAMENTE en formato PDF/A 1.7 Firma PAdES. Custodiado en repositorio seguro del Gobierno de La Rioja.

Expediente	Tipo	Procedimiento	Nº Documento
00860-2026/071773	Resolución	Solicitudes y remisiones generales	2026/0559032
Cargo		**Firmante / Observaciones**	**Fecha/hora**
1 Director General		Ignacio Sáenz de Urturi Sánchez	05/06/2026 12:33:05
2 **SELLADO ELECTRÓNICAMENTE**	por Gobierno de La Rioja con CSV: **8MG34ASFDVHGO6F**	Dirección de verificación: https://www.larioja.org/verificacion	05/06/2026 12:33:31



SEÑAL - PISTA TRAMO:
02P072

Denominacion: De Peña Hincada al Puerto de Montenegro (Cañada Galiana)

MUP: 065 ROBLEDAL

ENTIDAD PROPIETARIA: Ayuntamiento de Viniegra de Arriba

Localización: Viniegra de Arriba

SEÑAL DE INICIO 02P072	SEÑAL DE FIN Sin señal
Coordenada XY 517315.32 4660530.53	Coordenada XY

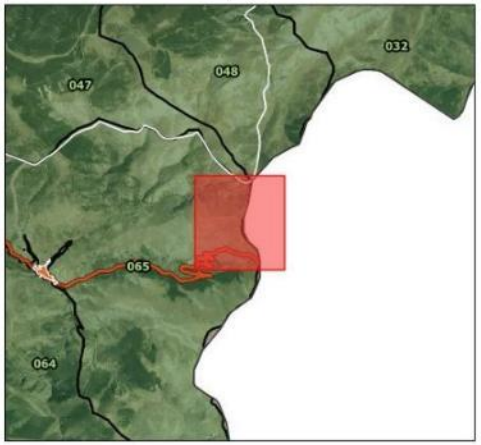

100 0 100 m

Escala Mapa Principal

EPSG: 25830 ETRS89 UTM ZONA 30N
Ortofoto PNOA 2023 (IDERioja)

DOCUMENTO FIRMADO ELECTRÓNICAMENTE en formato PDF/A 1.7 Firma PAdES. Custodiado en repositorio seguro del Gobierno de La Rioja.

Expediente	Tipo	Procedimiento	Nº Documento
00860-2026/071773	Resolución	Solicitudes y remisiones generales	2026/0559032

Cargo	Firmante / Observaciones	Fecha/hora
1 Director General	Ignacio Sáenz de Urturi Sánchez	05/06/2026 12:33:05
2 **SELLADO ELECTRÓNICAMENTE** por Gobierno de La Rioja con CSV: **8MG34ASFDVHGO6F** Dirección de verificación: https://www.larioja.org/verificacion		05/06/2026 12:33:31

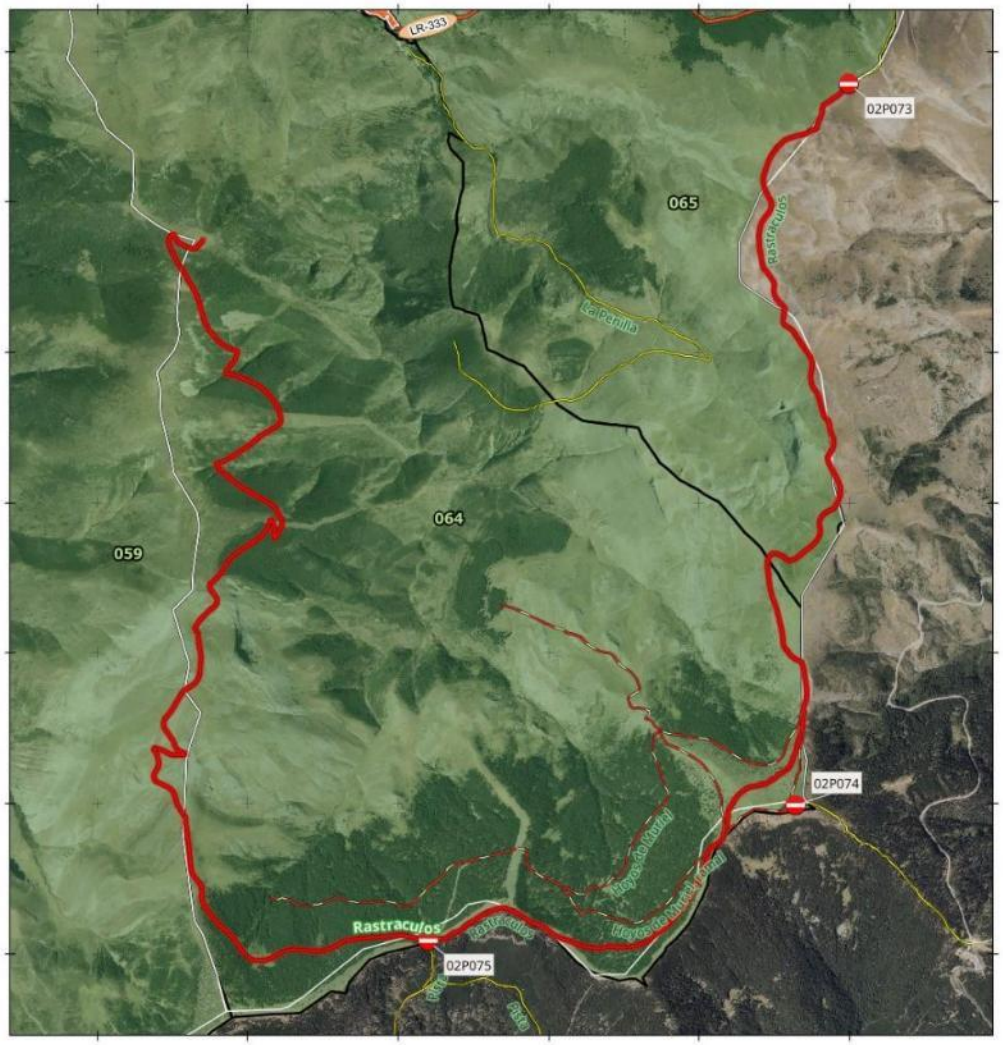

SEÑAL - PISTA TRAMO:
02P073-02P074-02P075

Denominacion: Rastraculos

MUP: 065 ROBLEDAL

ENTIDAD PROPIETARIA: Ayuntamiento de Viniegra de Arriba

Localización: Viniegra de Arriba

SEÑAL DE INICIO 02P073	SEÑAL DE FIN 02P075
Coordenada XY 516994 4659783.42	Coordenada XY 514196.79 4654084.21

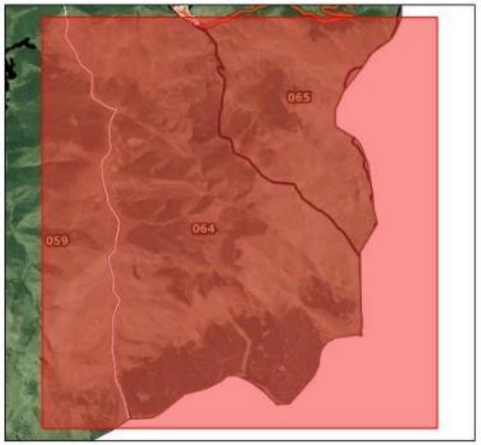

600 0 600 m

Escala Mapa Principal

EPSG: 25830 ETRS89 UTM ZONA 30N
Ortofoto PNOA 2023 (IDERioja)

DOCUMENTO FIRMADO ELECTRÓNICAMENTE en formato PDF/A 1.7 Firma PAdES. Custodiado en repositorio seguro del Gobierno de La Rioja.

Expediente	Tipo	Procedimiento	Nº Documento
00860-2026/071773	Resolución	Solicitudes y remisiones generales	2026/0559032

Cargo	Firmante / Observaciones	Fecha/hora
1 Director General	Ignacio Sáenz de Urturi Sánchez	05/06/2026 12:33:05
2 **SELLADO ELECTRÓNICAMENTE** por Gobierno de La Rioja con CSV: **8MG34ASFDVHGO6F** Dirección de verificación: https://www.larioja.org/verificacion		05/06/2026 12:33:31