Prado Viejo, 62 bis
26071 Logroño (La Rioja)
941 29 11 00
dg.medionaturalypaisaje@larioja.org

ANEXO

INVENTARIO DE PISTAS FORESTALES RESTRINGIDAS DE LA RIOJA

VALLES DEL OJA – CÁRDENAS

Localización	Código MUP	TRAMO/SEÑAL	Denominación
Ábalos	019	01P053-01P054	Herrera
Ábalos	019	01P056-01P055	Camino a Peciña
Corporales	256	01P076	Sampol
Corporales	256	01P113	Fuente de las Señoritas
Ezcaray	066	01P042	Pinar de Bicacoña
Ezcaray	066	01P043	Pastizal Altuzarra al Gitano
Ezcaray	066	01P044	Arroyo Ortigal
Ezcaray	066	01P045-01P046	Collado Genezulla y Zebeda
Ezcaray	066	01P047	Camino
Ezcaray	066	01P059	Rodadas
Ezcaray	066	01P061	Majada de Bicacoña
Ezcaray	066	01P064	Refugio vigilancia el Hombre
Ezcaray	066	01P065	Arroyo Menares a Majada de Larrandotia
Ezcaray	066	01P068	Cicurana
Ezcaray	066	01P069	De Zaldierna a Oldora
Ezcaray	066	01P070	Colocobia

DOCUMENTO FIRMADO ELECTRÓNICAMENTE en formato PDF/A 1.7 Firma PAdES. Custodiado en repositorio seguro del Gobierno de La Rioja.

Expediente	Tipo	Procedimiento	Nº Documento
00860-2026/071773	Resolución	Solicitudes y remisiones generales	2026/0559032
Cargo		Firmante / Observaciones	Fecha/hora
1 Director General		Ignacio Sáenz de Urturi Sánchez	05/06/2026 12:33:05
2 SELLADO ELECTRÓNICAMENTE	por Gobierno de La Rioja con CSV:	8MG34ASFDVHGO6F Dirección de verificación: https://www.larioja.org/verificacion	05/06/2026 12:33:31

Localización	Código MUP	TRAMO/SEÑAL	Denominación
Ezcaray	066	01P071	Arroyo de Usaya
Ezcaray	066	01P072-01P074	Altuzarra a Collado Blanco
Ezcaray	066	01P073	El Salegar
Ezcaray	066	01P123-01P124	De Montehondo a Marrulla
Foncea	158	01P014	El Hoyo
Foncea	158	01P015	Camino de la Laguna
Galbárruli	240	01P016	Peña El Rayo
Galbárruli	240	01P018-01P017	Fuente Grande
Galbárruli	240	01P019-01P021	El Carrascal y La Llana
Galbárruli	240	01P019-01P022	Cortafuegos límite municiapal Sajazarra
Galbárruli	240	01P020	Arroyo de Santa Olalla
Grañón	175	01P090-01P091	Camino de los Campos
Haro	222	01P116	De Peña Escalera a San Felices
Ojacastro	069	01P032	Cuestas de Aliende
Ojacastro	069	01P033-01P094	Camino La Tejera
Ojacastro	069	01P079	Camino San Pelayo
Ojacastro	069	01P080	A Ulizarna y Larrizabala
Ojacastro	069	01P082-01P081	Camino Naviso
Ojacastro	069	01P104-01P093	Camino Raspada y Cerro Arviza

Localización	Código MUP	TRAMO/SEÑAL	Denominación
Pazuengos	072	01P006	De Pazuengos a Chilizarrias
Pazuengos	072	01P007	Cerro Minguiares
Pazuengos	072	01P012-01P008	Escarzuela
San Millán de la Cogolla, Estollo y Berceo	045	01P004	La Eméndula
San Millán de la Cogolla, Estollo y Berceo	045	01P005	Los Sillaos
San Millán de la Cogolla, Estollo y Berceo	045	01P009	Cerro Minguiares
San Millán de la Cogolla, Estollo y Berceo	045	01P028	Valporo
San Millán de la Cogolla, Estollo y Berceo	045	01P106	Peña La Cruz
San Millán de la Cogolla, Estollo y Berceo	045	01P107	La Majadilla
San Millán de la Cogolla, Estollo y Berceo	045	01P108	Collado del Hundido
San Vicente de la Sonsierra	020	01P013	Camino del Toloño
San Vicente de la Sonsierra	LO-3113	01P025-01P125	Camino Articulana
Santo Domingo	219	01P036	Camino
Santurde	076	01P078	Camino de la Serna
Santurde	076	01P089-01P034	Pista Cansorros
Santurde	216	01P035	Pinar Sampol
Santurdejo	077	01P083	Pista del Buitre

DOCUMENTO FIRMADO ELECTRÓNICAMENTE en formato PDF/A 1.7 Firma PAdES. Custodiado en repositorio seguro del Gobierno de La Rioja.

Expediente	Tipo	Procedimiento	Nº Documento
00860-2026/071773	Resolución	Solicitudes y remisiones generales	2026/0559032

Cargo	Firmante / Observaciones	Fecha/hora
1 Director General	Ignacio Sáenz de Urturi Sánchez	05/06/2026 12:33:05
2 **SELLADO ELECTRÓNICAMENTE** por Gobierno de La Rioja con CSV: **8MG34ASFDVHGO6F** Dirección de verificación: https://www.larioja.org/verificacion		05/06/2026 12:33:31

Localización	Código MUP	TRAMO/SEÑAL	Denominación
Santurdejo	077	01P085	Urquiara
Santurdejo	077	01P087-01P086	Atumbres y Unfría (Los cochinos)
Santurdejo	077	01P088	Camino de los Vallejos
Valgañón	078	01P099	Las Pradillas
Valgañón	078	01P100-01P101	Del Collado Iguareña a los Canalones
Valgañón	078	01P102	Del Collado Iguareña a los Canalones
Valgañón	078	01P103	El Culon
Valgañón	078	01P114-01P098	Fuente de las Señoritas
Valgañón	078	01P118	La Lastra
Valgañón	078	01P119	Camino del Roñadero
Valgañón	078	01P120	Los Canalones
Valgañón	080	01P048	Pista Ermita de Avellanosa
Valgañón	080	01P049	Las Palomeras
Valgañón	080	01P121	Camino del pilón de Anguta
Valgañón	080	01P122	Camino de Anguta a Avellanosa
Villalba de Rioja	257	01P024	Fuente la Lucía
Villarta-Quintana	081	01P001-01P002	La Roza
Villarta-Quintana	081	01P003	De Quintanar de Rioja al Cerrito de los Mojones
Villarta-Quintana	083	01P037-01P038	El Salero Divisoria Villarta

DOCUMENTO FIRMADO ELECTRÓNICAMENTE en formato PDF/A 1.7 Firma PAdES. Custodiado en repositorio seguro del Gobierno de La Rioja.

Expediente	Tipo	Procedimiento	Nº Documento
00860-2026/071773	Resolución	Solicitudes y remisiones generales	2026/0559032
Cargo		**Firmante / Observaciones**	**Fecha/hora**
1 Director General		Ignacio Sáenz de Urturi Sánchez	05/06/2026 12:33:05
2 **SELLADO ELECTRÓNICAMENTE**	por Gobierno de La Rioja con CSV: **8MG34ASFDVHGO6F**	Dirección de verificación: https://www.larioja.org/verificacion	05/06/2026 12:33:31

Localización	Código MUP	TRAMO/SEÑAL	Denominación
Villarta-Quintana	083	01P039	Camino
Villarta-Quintana	083	01P040	Camino de los Corrales
Villarta-Quintana	083	01P092	Rollo Malo
Zorraquin	084	01P041	Camino de Yedro

DOCUMENTO FIRMADO ELECTRÓNICAMENTE en formato PDF/A 1.7 Firma PAdES. Custodiado en repositorio seguro del Gobierno de La Rioja.

Expediente	Tipo	Procedimiento	Nº Documento
00860-2026/071773	Resolución	Solicitudes y remisiones generales	2026/0559032
Cargo		**Firmante / Observaciones**	**Fecha/hora**
1 Director General		Ignacio Sáenz de Urturi Sánchez	05/06/2026 12:33:05
2 **SELLADO ELECTRÓNICAMENTE** por Gobierno de La Rioja con CSV: **8MG34ASFDVHGO6F** Dirección de verificación: https://www.larioja.org/verificacion			05/06/2026 12:33:31



LOCALIZACION
PISTAS RESTRINGIDAS
DE

Ábalos



800 0 800 m

Escala Mapa
Principal

EPSG: 25830 ETRS89 UTM ZONA 30N
Ortofoto PNOA 2023 (IDERioja)

Señalizacion

Señal Uso restringido

Vias de comunicacion

Pista Restringida (Principal)

Pista Restringida (Ramal)

Carreteras

Pista o Camino

Límites

Nucleos urbanos

Municipios

Montes Utilidad Pública

DOCUMENTO FIRMADO ELECTRÓNICAMENTE en formato PDF/A 1.7 Firma PAdES. Custodiado en repositorio seguro del Gobierno de La Rioja.

Expediente	Tipo	Procedimiento	Nº Documento
00860-2026/071773	Resolución	Solicitudes y remisiones generales	2026/0559032

Cargo	Firmante / Observaciones	Fecha/hora
1 Director General	Ignacio Sáenz de Urturi Sánchez	05/06/2026 12:33:05
2 **SELLADO ELECTRÓNICAMENTE** por Gobierno de La Rioja con CSV: **8MG34ASFDVHGO6F** Dirección de verificación: https://www.larioja.org/verificacion		05/06/2026 12:33:31

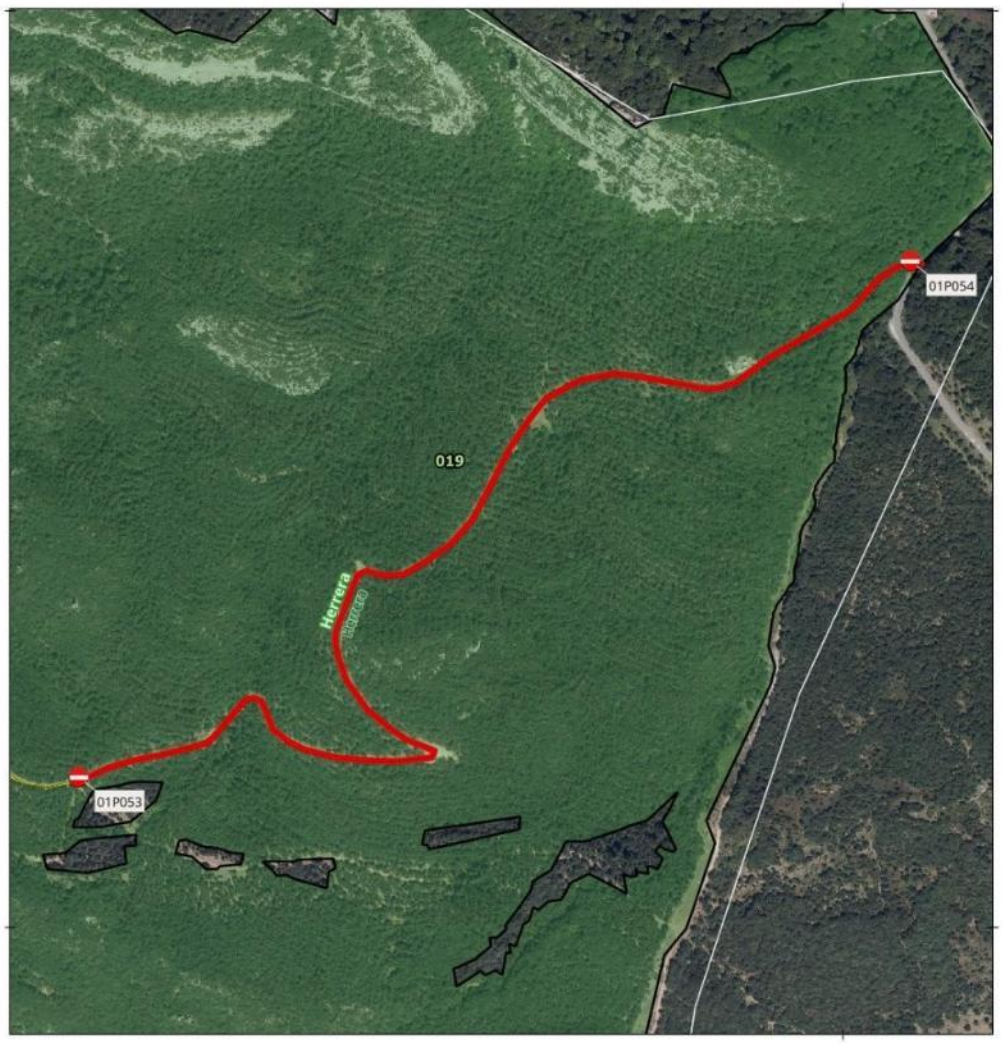

SEÑAL - PISTA TRAMO:
01P053-01P054

Denominación: Herrera

MUP: 019 LA ROSA

ENTIDAD PROPIETARIA: Ayuntamiento de Ábalos

Localización: Abalos

SEÑAL DE INICIO 01P053	SEÑAL DE FIN 01P054
Coordenada XY	Coordenada XY
525166.65 4715163.96	526073.95 4715727.04

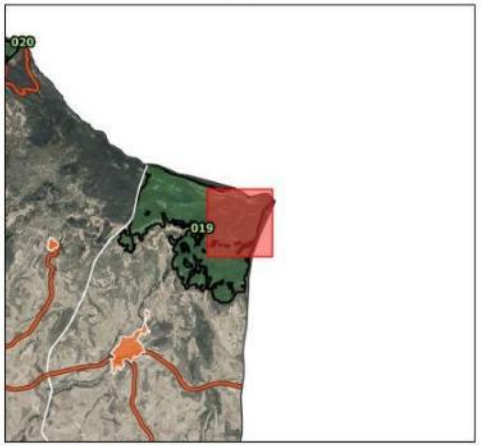

100 0 100 m

Escala Mapa Principal

EPSG: 25830 ETRS89 UTM ZONA 30N
Ortofoto PNOA 2023 (IDERioja)

DOCUMENTO FIRMADO ELECTRÓNICAMENTE en formato PDF/A 1.7 Firma PAdES. Custodiado en repositorio seguro del Gobierno de La Rioja.

Expediente	Tipo	Procedimiento	Nº Documento
00860-2026/071773	Resolución	Solicitudes y remisiones generales	2026/0559032
Cargo		**Firmante / Observaciones**	**Fecha/hora**
1 Director General		Ignacio Sáenz de Urturi Sánchez	05/06/2026 12:33:05
2 **SELLADO ELECTRÓNICAMENTE**	por Gobierno de La Rioja con CSV: **8MG34ASFDVHGO6F**	Dirección de verificación: https://www.larioja.org/verificacion	05/06/2026 12:33:31



SEÑAL - PISTA TRAMO:
01P056-01P055

Denominación: Camino a Peciña

MUP: 019 LA ROSA

ENTIDAD PROPIETARIA: Ayuntamiento de Ábalos

Localización: Abalos

SEÑAL DE INICIO 01P056	SEÑAL DE FIN 01P055
Coordenada XY	Coordenada XY
524324.07 4715573.84	523771.76 4715390.2

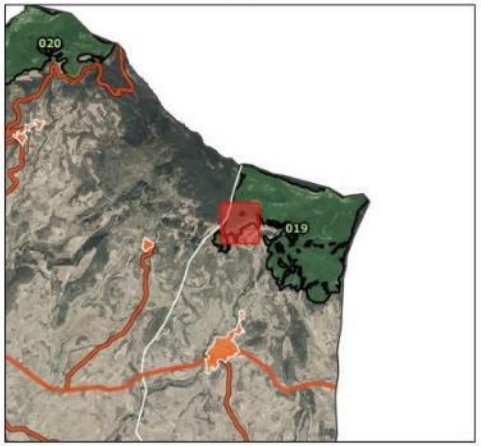

60 0 60 m

Escala Mapa Principal

EPSG: 25830 ETRS89 UTM ZONA 30N
Ortofoto PNOA 2023 (IDERioja)

DOCUMENTO FIRMADO ELECTRÓNICAMENTE en formato PDF/A 1.7 Firma PAdES. Custodiado en repositorio seguro del Gobierno de La Rioja.

Expediente	Tipo	Procedimiento	Nº Documento
00860-2026/071773	Resolución	Solicitudes y remisiones generales	2026/0559032
Cargo		**Firmante / Observaciones**	**Fecha/hora**
1 Director General		Ignacio Sáenz de Urturi Sánchez	05/06/2026 12:33:05
2 **SELLADO ELECTRÓNICAMENTE**	por Gobierno de La Rioja con CSV: **8MG34ASFDVHGO6F**	Dirección de verificación: https://www.larioja.org/verificacion	05/06/2026 12:33:31



DOCUMENTO FIRMADO ELECTRÓNICAMENTE en formato PDF/A 1.7 Firma PAdES. Custodiado en repositorio seguro del Gobierno de La Rioja.

Expediente	Tipo	Procedimiento	Nº Documento
00860-2026/071773	Resolución	Solicitudes y remisiones generales	2026/0559032

Cargo	Firmante / Observaciones	Fecha/hora
1 Director General	Ignacio Sáenz de Urturi Sánchez	05/06/2026 12:33:05
2 **SELLADO ELECTRÓNICAMENTE** por Gobierno de La Rioja con CSV: **8MG34ASFDVHGO6F** Dirección de verificación: https://www.larioja.org/verificacion		05/06/2026 12:33:31



SEÑAL - PISTA TRAMO:
01P076

Denominación: Sampol

MUP: 256 SAMPOL

ENTIDAD PROPIETARIA: Ayuntamiento de Corporales

Localización: Corporales

SEÑAL DE INICIO 01P076	SEÑAL DE FIN Sin señal
Coordenada XY 499475.5 4694747.89	Coordenada XY



50 0 50 m

Escala Mapa Principal

EPSG: 25830 ETRS89 UTM ZONA 30N
Ortofoto PNOA 2023 (IDERioja)

DOCUMENTO FIRMADO ELECTRÓNICAMENTE en formato PDF/A 1.7 Firma PAdES. Custodiado en repositorio seguro del Gobierno de La Rioja.

Expediente	Tipo	Procedimiento	Nº Documento
00860-2026/071773	Resolución	Solicitudes y remisiones generales	2026/0559032

Cargo	Firmante / Observaciones	Fecha/hora
1 Director General	Ignacio Sáenz de Urturi Sánchez	05/06/2026 12:33:05
2 **SELLADO ELECTRÓNICAMENTE** por Gobierno de La Rioja con CSV: **8MG34ASFDVHGO6F** Dirección de verificación: https://www.larioja.org/verificacion		05/06/2026 12:33:31

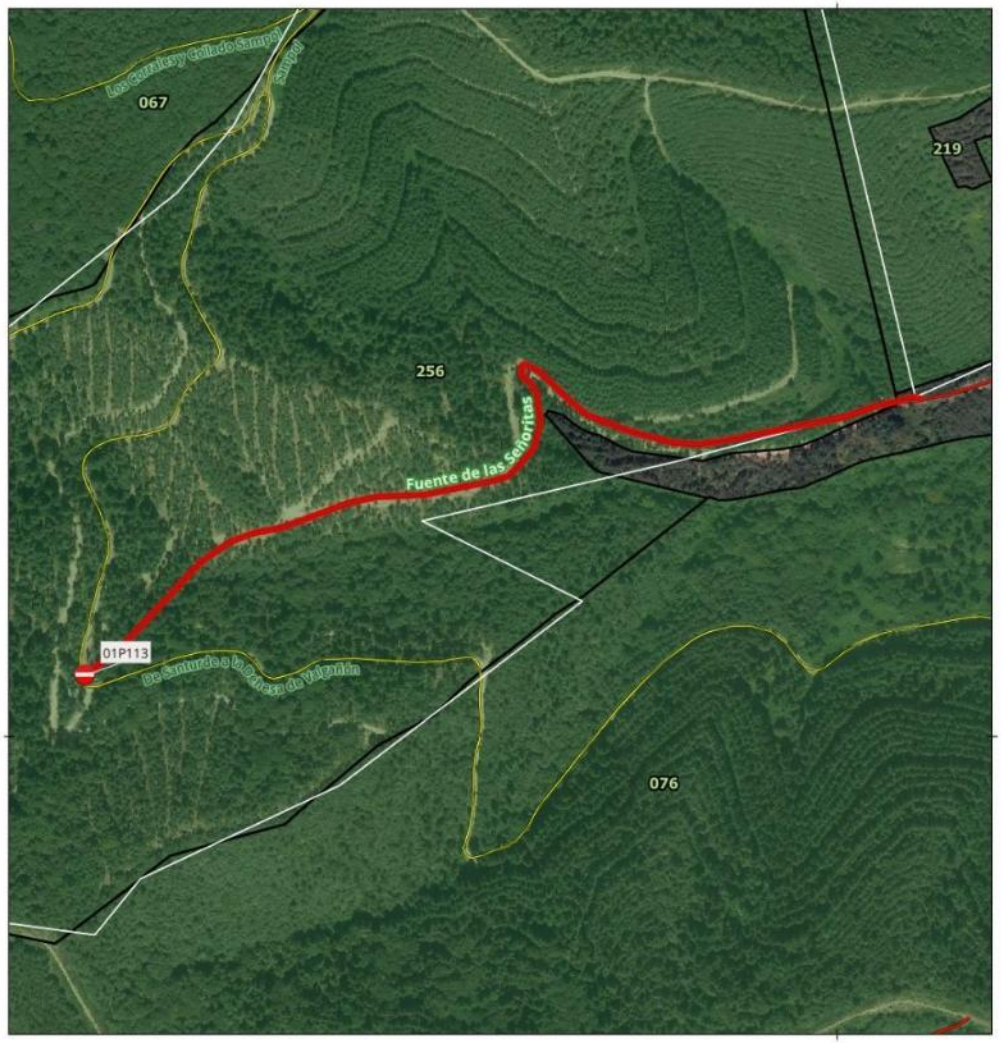

SEÑAL - PISTA TRAMO:
01P113

Denominación: Fuente de las Señoritas

MUP: 256 SAMPOL

ENTIDAD PROPIETARIA: Ayuntamiento de Corporales

Localización: Corporales

SEÑAL DE INICIO 01P113	SEÑAL DE FIN Sin señal
Coordenada XY 499228.57 4694062.83	Coordenada XY

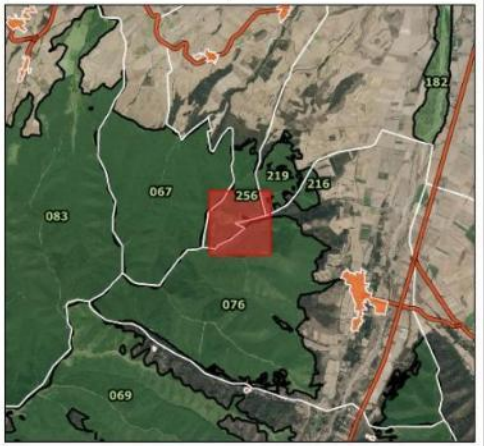

90 0 90 m

Escala Mapa Principal

EPSG: 25830 ETRS89 UTM ZONA 30N
Ortofoto PNOA 2023 (IDERioja)

Expediente	Tipo	Procedimiento	Nº Documento
00860-2026/071773	Resolución	Solicitudes y remisiones generales	2026/0559032

Cargo	Firmante / Observaciones	Fecha/hora
1 Director General	Ignacio Sáenz de Urturi Sánchez	05/06/2026 12:33:05
2 **SELLADO ELECTRÓNICAMENTE** por Gobierno de La Rioja con CSV: **8MG34ASFDVHGO6F** Dirección de verificación: https://www.larioja.org/verificacion		05/06/2026 12:33:31

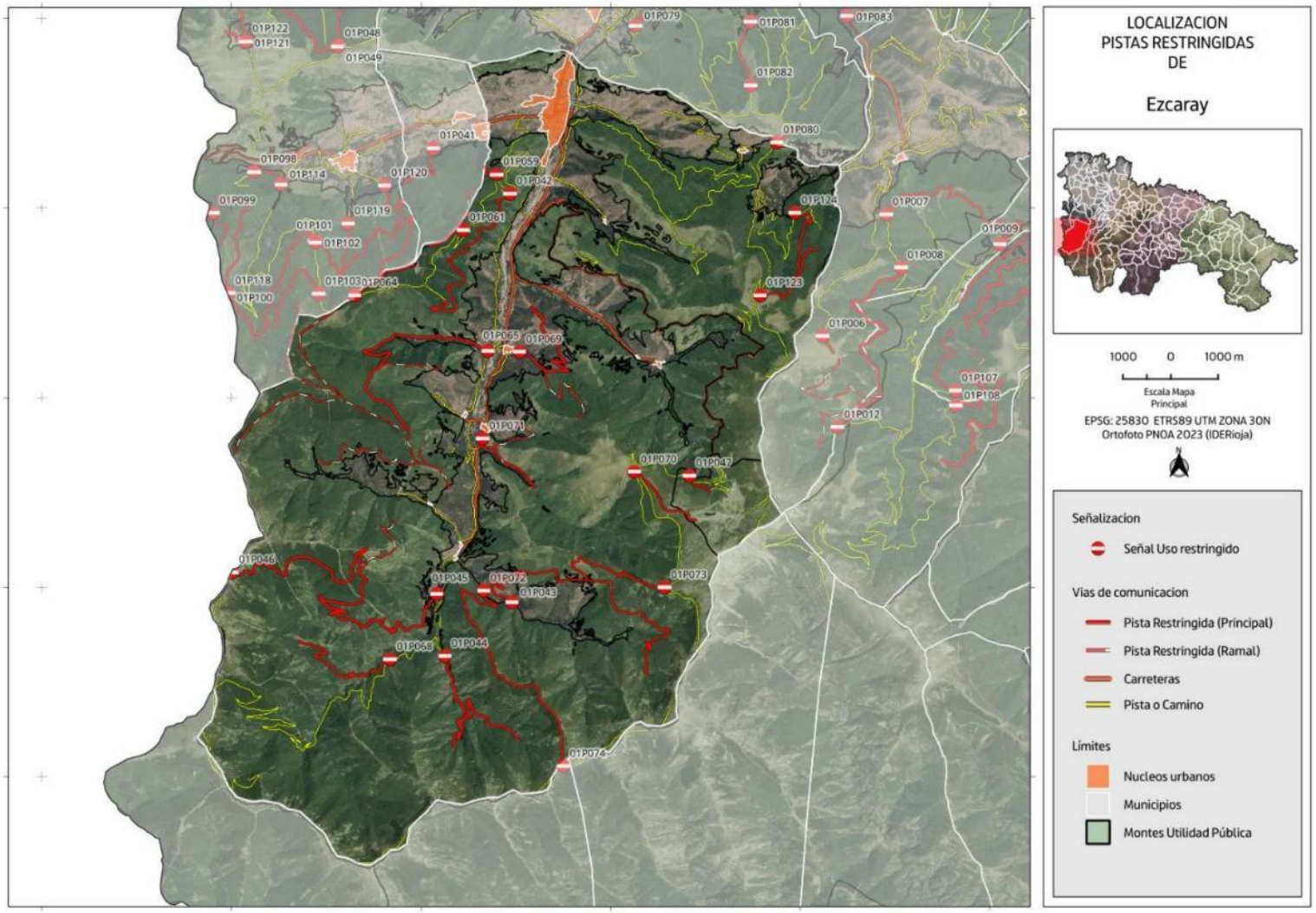

DOCUMENTO FIRMADO ELECTRÓNICAMENTE en formato PDF/A 1.7 Firma PAdES. Custodiado en repositorio seguro del Gobierno de La Rioja.

Expediente	Tipo	Procedimiento	Nº Documento
00860-2026/071773	Resolución	Solicitudes y remisiones generales	2026/0559032

Cargo	Firmante / Observaciones	Fecha/hora
1 Director General	Ignacio Sáenz de Urturi Sánchez	05/06/2026 12:33:05
2 **SELLADO ELECTRÓNICAMENTE** por Gobierno de La Rioja con CSV: **8MG34ASFDVHGO6F** Dirección de verificación: https://www.larioja.org/verificacion		05/06/2026 12:33:31

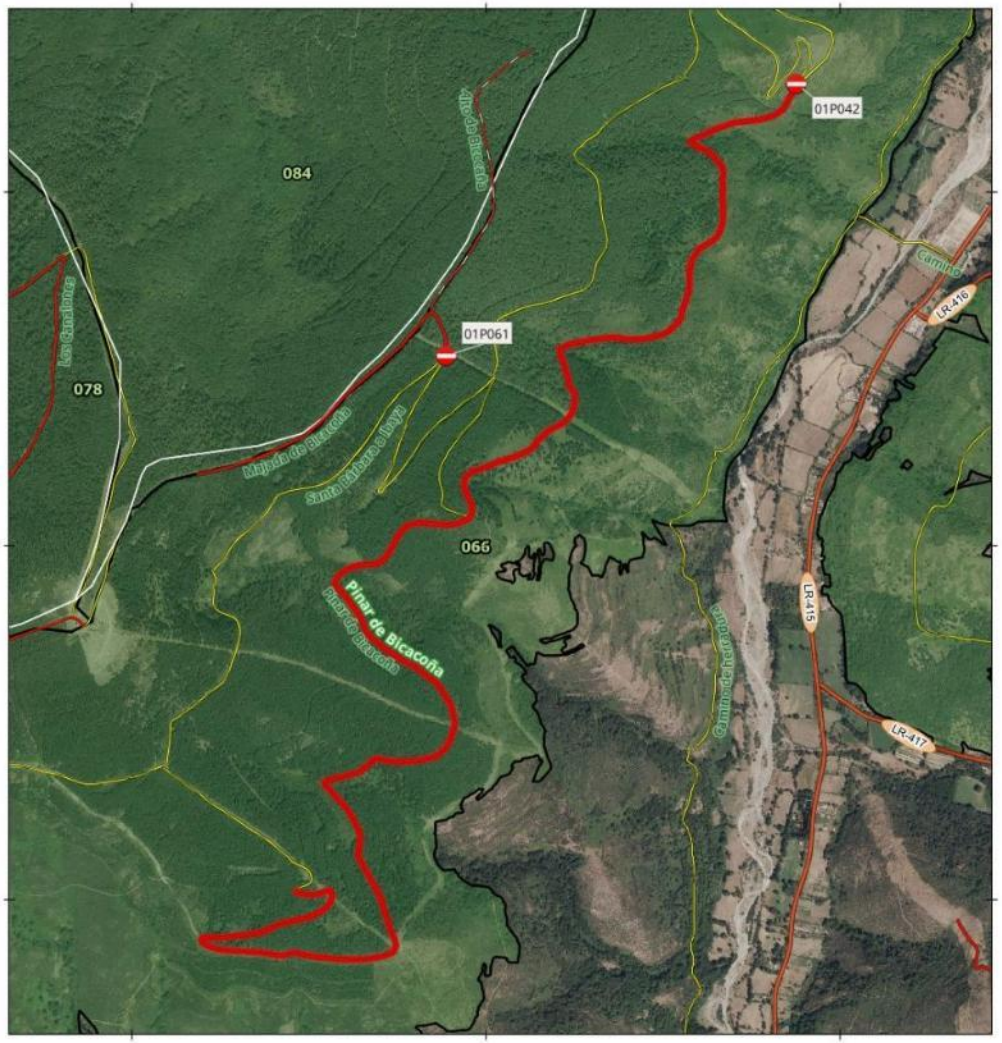

SEÑAL - PISTA TRAMO:
01P042

Denominación: Pinar de Bicacoña

MUP: 066 DEMANDA Y AGREGADOS

ENTIDAD PROPIETARIA: Ayuntamiento de Ezcaray

Localización: Ezcaray

SEÑAL DE INICIO	SEÑAL DE FIN
01P042	Sin señal
Coordenada XY	Coordenada XY
497877.37 4684306.38	



200 0 200 m

Escala Mapa Principal

EPSG: 25830 ETRS89 UTM ZONA 30N
Ortofoto PNOA 2023 (IDERioja)

DOCUMENTO FIRMADO ELECTRÓNICAMENTE en formato PDF/A 1.7 Firma PAdES. Custodiado en repositorio seguro del Gobierno de La Rioja.

Expediente	Tipo	Procedimiento	Nº Documento
00860-2026/071773	Resolución	Solicitudes y remisiones generales	2026/0559032
Cargo		**Firmante / Observaciones**	**Fecha/hora**
1 Director General		Ignacio Sáenz de Urturi Sánchez	05/06/2026 12:33:05
2 **SELLADO ELECTRÓNICAMENTE**	por Gobierno de La Rioja con CSV: **8MG34ASFDVHGO6F**	Dirección de verificación: https://www.larioja.org/verificacion	05/06/2026 12:33:31

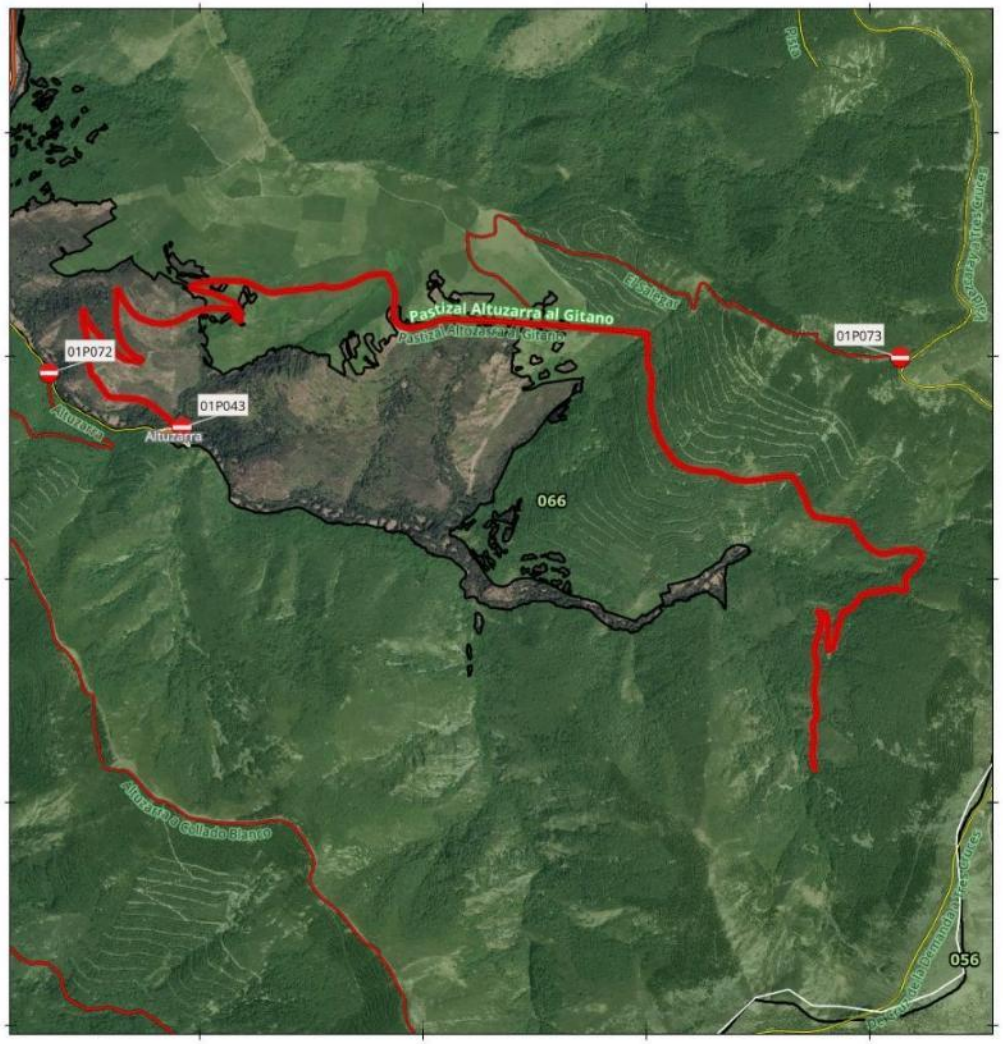

SEÑAL - PISTA TRAMO:
01P043

Denominación: Pastizal Altuzarra al Gitano

MUP: 066 DEMANDA Y AGREGADOS

ENTIDAD PROPIETARIA: Ayuntamiento de Ezcaray

Localización: Ezcaray

SEÑAL DE INICIO 01P043	SEÑAL DE FIN Sin señal
Coordenada XY 497920.43 4675677.08	Coordenada XY

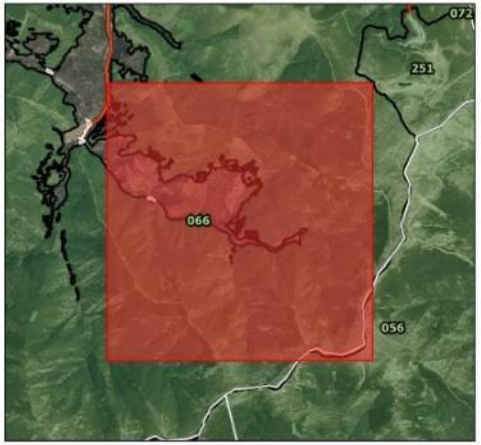

400 0 400 m

Escala Mapa Principal

EPSG: 25830 ETRS89 UTM ZONA 30N
Ortofoto PNOA 2023 (IDERioja)

DOCUMENTO FIRMADO ELECTRÓNICAMENTE en formato PDF/A 1.7 Firma PAdES. Custodiado en repositorio seguro del Gobierno de La Rioja.

Expediente	Tipo	Procedimiento	Nº Documento
00860-2026/071773	Resolución	Solicitudes y remisiones generales	2026/0559032

Cargo	Firmante / Observaciones	Fecha/hora
1 Director General	Ignacio Sáenz de Urturi Sánchez	05/06/2026 12:33:05
2 **SELLADO ELECTRÓNICAMENTE** por Gobierno de La Rioja con CSV: **8MG34ASFDVHGO6F** Dirección de verificación: https://www.larioja.org/verificacion		05/06/2026 12:33:31

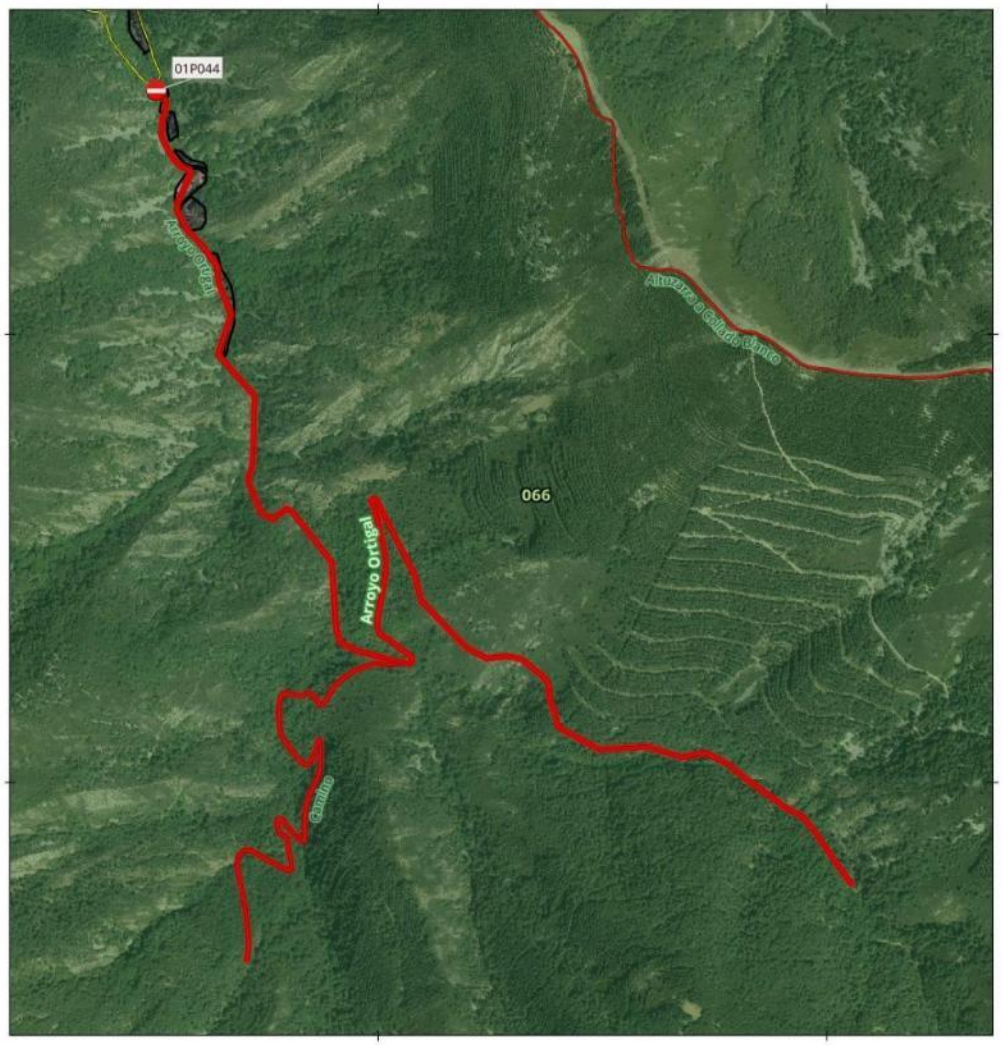

SEÑAL - PISTA TRAMO:
01P044

Denominación: Arroyo Ortigal

MUP: 066 DEMANDA Y AGREGADOS

ENTIDAD PROPIETARIA: Ayuntamiento de Ezcaray

Localización: Ezcaray

SEÑAL DE INICIO 01P044	SEÑAL DE FIN Sin señal
Coordenada XY 496503.85 4674543.77	Coordenada XY

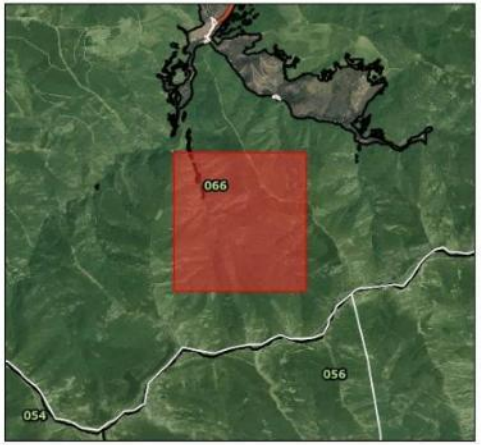

200 0 200 m

Escala Mapa Principal

EPSG: 25830 ETRS89 UTM ZONA 30N
Ortofoto PNOA 2023 (IDERioja)

DOCUMENTO FIRMADO ELECTRÓNICAMENTE en formato PDF/A 1.7 Firma PAdES. Custodiado en repositorio seguro del Gobierno de La Rioja.

Expediente	Tipo	Procedimiento	Nº Documento
00860-2026/071773	Resolución	Solicitudes y remisiones generales	2026/0559032

Cargo	Firmante / Observaciones	Fecha/hora
1 Director General	Ignacio Sáenz de Urturi Sánchez	05/06/2026 12:33:05
2 **SELLADO ELECTRÓNICAMENTE** por Gobierno de La Rioja con CSV: **8MG34ASFDVHGO6F** Dirección de verificación: https://www.larioja.org/verificacion		05/06/2026 12:33:31

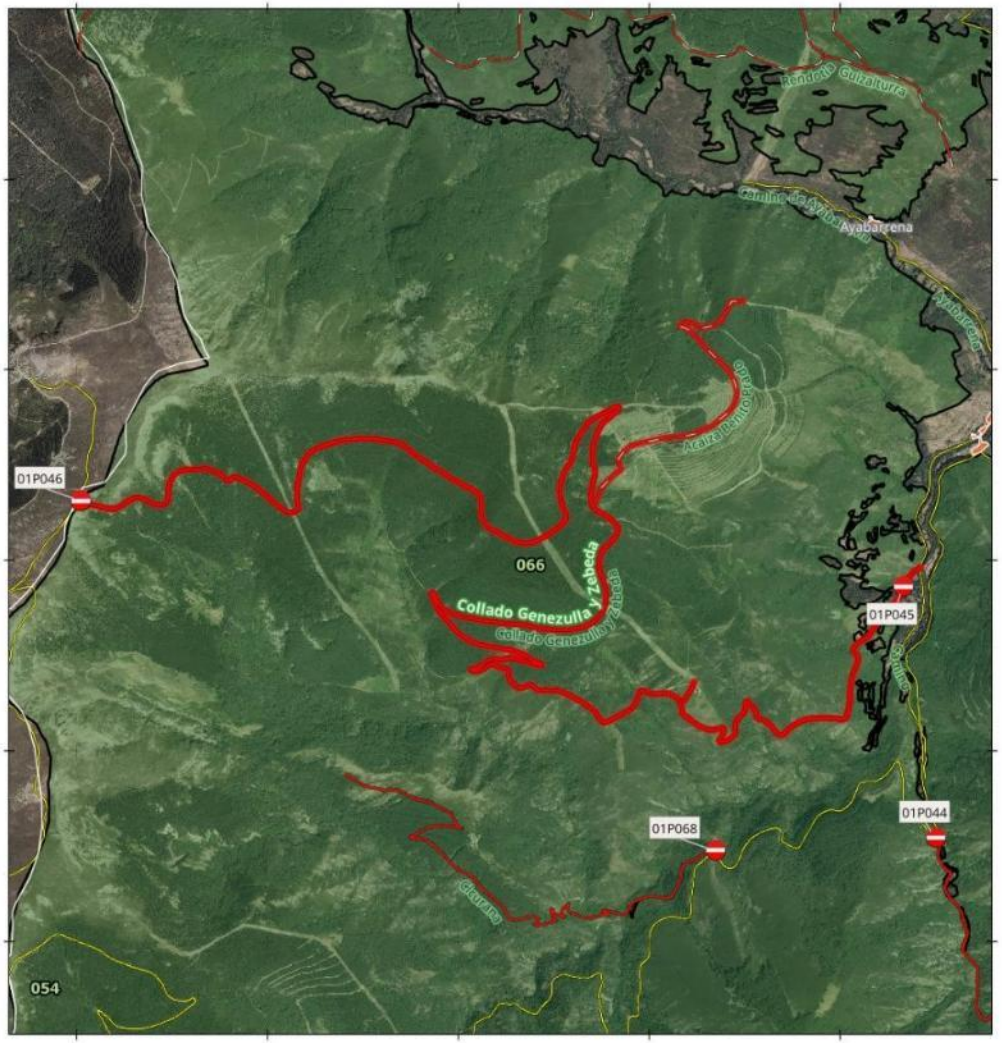

SEÑAL - PISTA TRAMO:
01P045-01P046

Denominación: Collado Genezulla y Zebeda

MUP: 066 DEMANDA Y AGREGADOS

ENTIDAD PROPIETARIA: Ayuntamiento de Ezcaray

Localización: Ezcaray

SEÑAL DE INICIO 01P045	SEÑAL DE FIN 01P046
Coordenada XY	Coordenada XY
496331.8 4675862.04	492018.94 4676313.33



500 0 500 m

Escala Mapa Principal

EPSG: 25830 ETRS89 UTM ZONA 30N
Ortofoto PNOA 2023 (IDERioja)

DOCUMENTO FIRMADO ELECTRÓNICAMENTE en formato PDF/A 1.7 Firma PAdES. Custodiado en repositorio seguro del Gobierno de La Rioja.

Expediente	Tipo	Procedimiento	Nº Documento
00860-2026/071773	Resolución	Solicitudes y remisiones generales	2026/0559032
Cargo		**Firmante / Observaciones**	**Fecha/hora**
1 Director General		Ignacio Sáenz de Urturi Sánchez	05/06/2026 12:33:05
2 **SELLADO ELECTRÓNICAMENTE**	por Gobierno de La Rioja con CSV: **8MG34ASFDVHGO6F**	Dirección de verificación: https://www.larioja.org/verificacion	05/06/2026 12:33:31

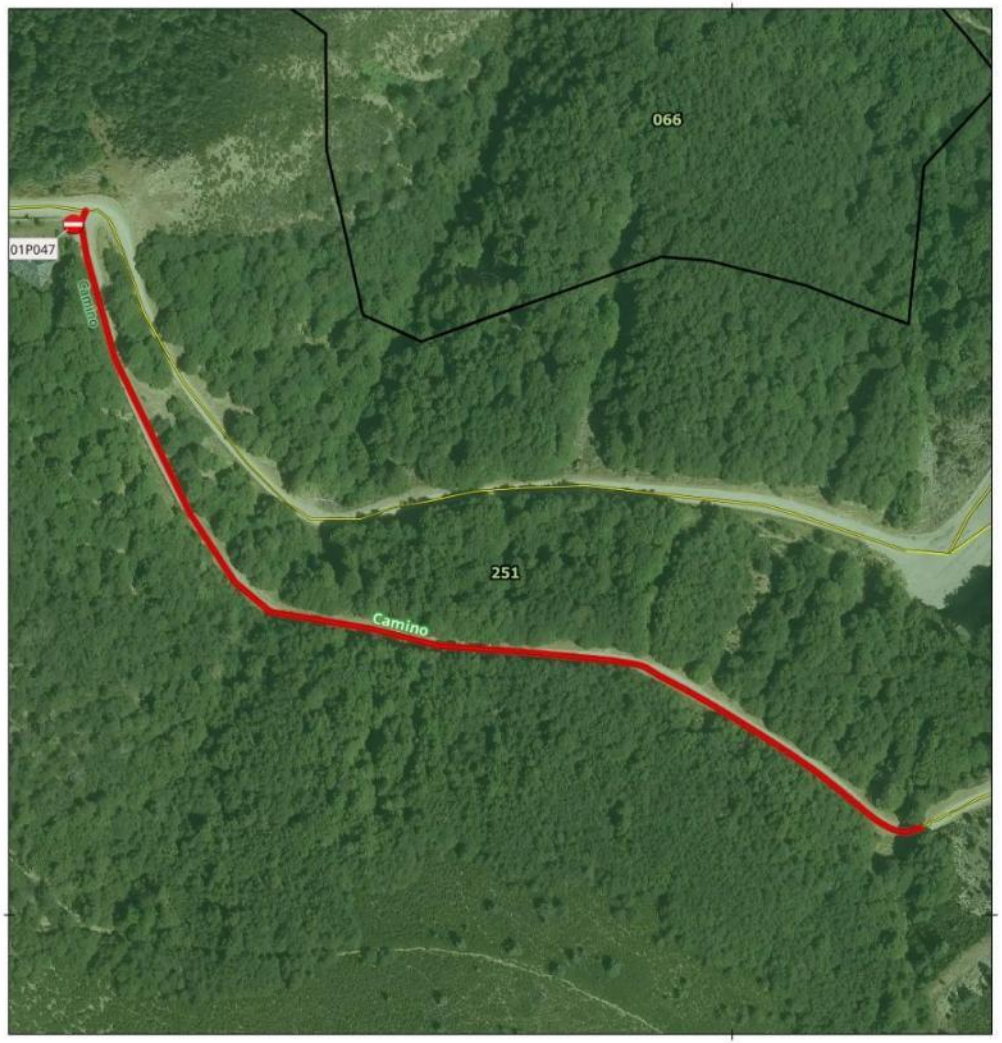

SEÑAL - PISTA TRAMO:
01P047

Denominación: Camino

MUP: 066 DEMANDA Y AGREGADOS

ENTIDAD PROPIETARIA: Ayuntamiento de Ezcaray

Localización: Ezcaray

SEÑAL DE INICIO 01P047	SEÑAL DE FIN Sin señal
Coordenada XY 501663.78 4678352.34	Coordenada XY



40 0 40 m

Escala Mapa Principal

EPSG: 25830 ETRS89 UTM ZONA 30N
Ortofoto PNOA 2023 (IDERioja)

DOCUMENTO FIRMADO ELECTRÓNICAMENTE en formato PDF/A 1.7 Firma PAdES. Custodiado en repositorio seguro del Gobierno de La Rioja.

Expediente	Tipo	Procedimiento	Nº Documento
00860-2026/071773	Resolución	Solicitudes y remisiones generales	2026/0559032

Cargo	Firmante / Observaciones	Fecha/hora
1 Director General	Ignacio Sáenz de Urturi Sánchez	05/06/2026 12:33:05
2 **SELLADO ELECTRÓNICAMENTE** por Gobierno de La Rioja con CSV: **8MG34ASFDVHGO6F** Dirección de verificación: https://www.larioja.org/verificacion		05/06/2026 12:33:31

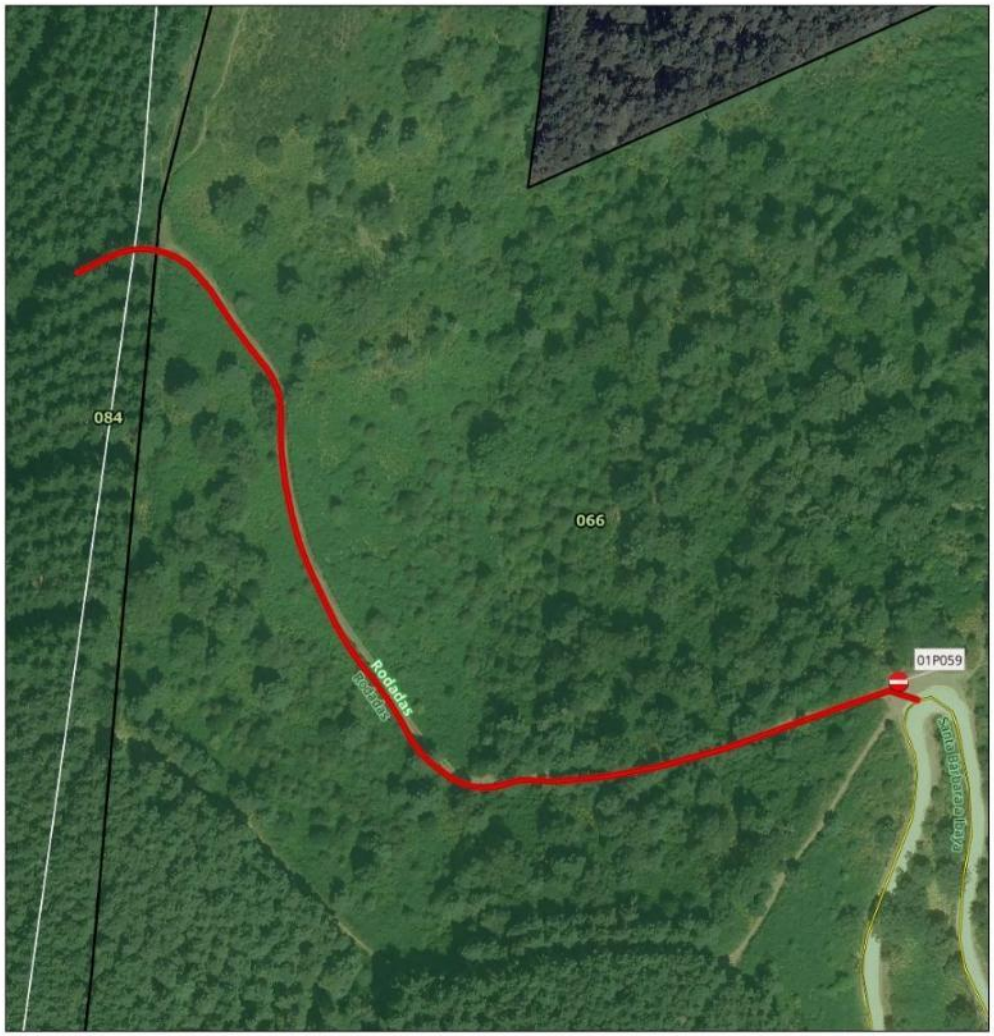

SEÑAL - PISTA TRAMO:
01P059

Denominación: Rodadas

MUP: 066 DEMANDA Y AGREGADOS

ENTIDAD PROPIETARIA: Ayuntamiento de Ezcaray

Localización: Ezcaray

SEÑAL DE INICIO 01P059	SEÑAL DE FIN Sin señal
Coordenada XY 497597.16 4684712	Coordenada XY



30 0 30 m

Escala Mapa Principal

EPSG: 25830 ETRS89 UTM ZONA 30N
Ortofoto PNOA 2023 (IDERioja)

DOCUMENTO FIRMADO ELECTRÓNICAMENTE en formato PDF/A 1.7 Firma PAdES. Custodiado en repositorio seguro del Gobierno de La Rioja.

Expediente	Tipo	Procedimiento	Nº Documento
00860-2026/071773	Resolución	Solicitudes y remisiones generales	2026/0559032

	Cargo	Firmante / Observaciones	Fecha/hora
1	Director General	Ignacio Sáenz de Urturi Sánchez	05/06/2026 12:33:05
2	**SELLADO ELECTRÓNICAMENTE** por Gobierno de La Rioja con CSV: **8MG34ASFDVHGO6F** Dirección de verificación: https://www.larioja.org/verificacion		05/06/2026 12:33:31

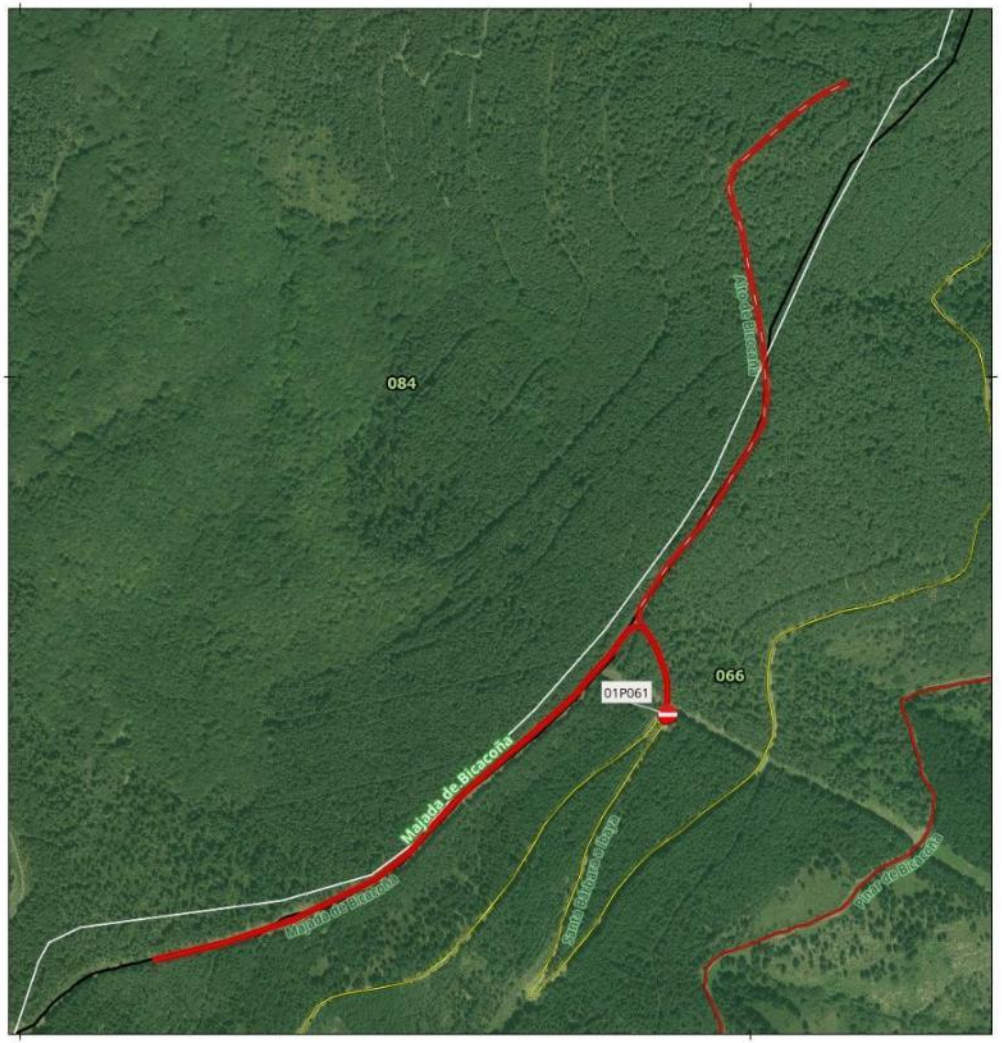

SEÑAL - PISTA TRAMO:
01P061

Denominación: Majada de Bicacoña

MUP: 066 DEMANDA Y AGREGADOS

ENTIDAD PROPIETARIA: Ayuntamiento de Ezcaray

Localización: Ezcaray

SEÑAL DE INICIO 01P061	SEÑAL DE FIN Sin señal
Coordenada XY 496886.78 4683536.98	Coordenada XY



100 0 100 m

Escala Mapa Principal

EPSG: 25830 ETRS89 UTM ZONA 30N
Ortofoto PNOA 2023 (IDERioja)

DOCUMENTO FIRMADO ELECTRÓNICAMENTE en formato PDF/A 1.7 Firma PAdES. Custodiado en repositorio seguro del Gobierno de La Rioja.

Expediente	Tipo	Procedimiento	Nº Documento
00860-2026/071773	Resolución	Solicitudes y remisiones generales	2026/0559032

Cargo	Firmante / Observaciones	Fecha/hora
1 Director General	Ignacio Sáenz de Urturi Sánchez	05/06/2026 12:33:05
2 **SELLADO ELECTRÓNICAMENTE** por Gobierno de La Rioja con CSV: **8MG34ASFDVHGO6F** Dirección de verificación: https://www.larioja.org/verificacion		05/06/2026 12:33:31

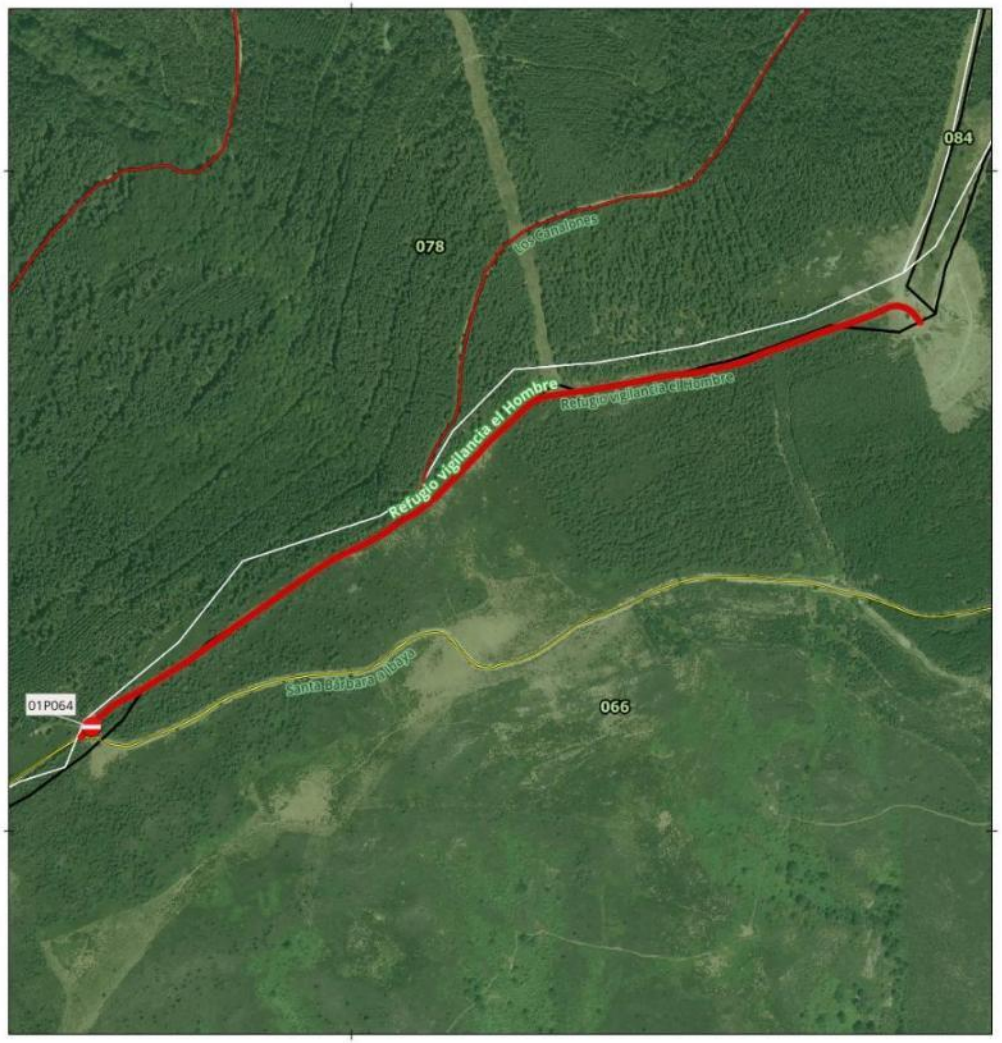

SEÑAL - PISTA TRAMO:
01P064

Denominación: Refugio vigilancia el Hombre

MUP: 066 DEMANDA Y AGREGADOS

ENTIDAD PROPIETARIA: Ayuntamiento de Ezcaray

Localización: Ezcaray

SEÑAL DE INICIO	SEÑAL DE FIN
01P064	Sin señal
Coordenada XY	Coordenada XY
494605.45 4682156.7	

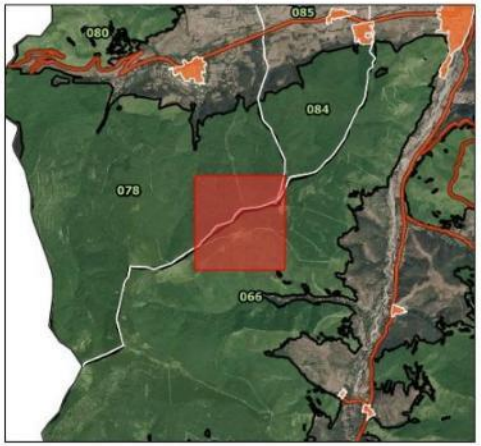

100 0 100 m

Escala Mapa Principal

EPSG: 25830 ETRS89 UTM ZONA 30N
Ortofoto PNOA 2023 (IDERioja)

DOCUMENTO FIRMADO ELECTRÓNICAMENTE en formato PDF/A 1.7 Firma PAdES. Custodiado en repositorio seguro del Gobierno de La Rioja.

Expediente	Tipo	Procedimiento	Nº Documento
00860-2026/071773	Resolución	Solicitudes y remisiones generales	2026/0559032
Cargo		**Firmante / Observaciones**	**Fecha/hora**
1 Director General		Ignacio Sáenz de Urturi Sánchez	05/06/2026 12:33:05
2 **SELLADO ELECTRÓNICAMENTE**	por Gobierno de La Rioja con CSV: **8MG34ASFDVHGO6F**	Dirección de verificación: https://www.larioja.org/verificacion	05/06/2026 12:33:31

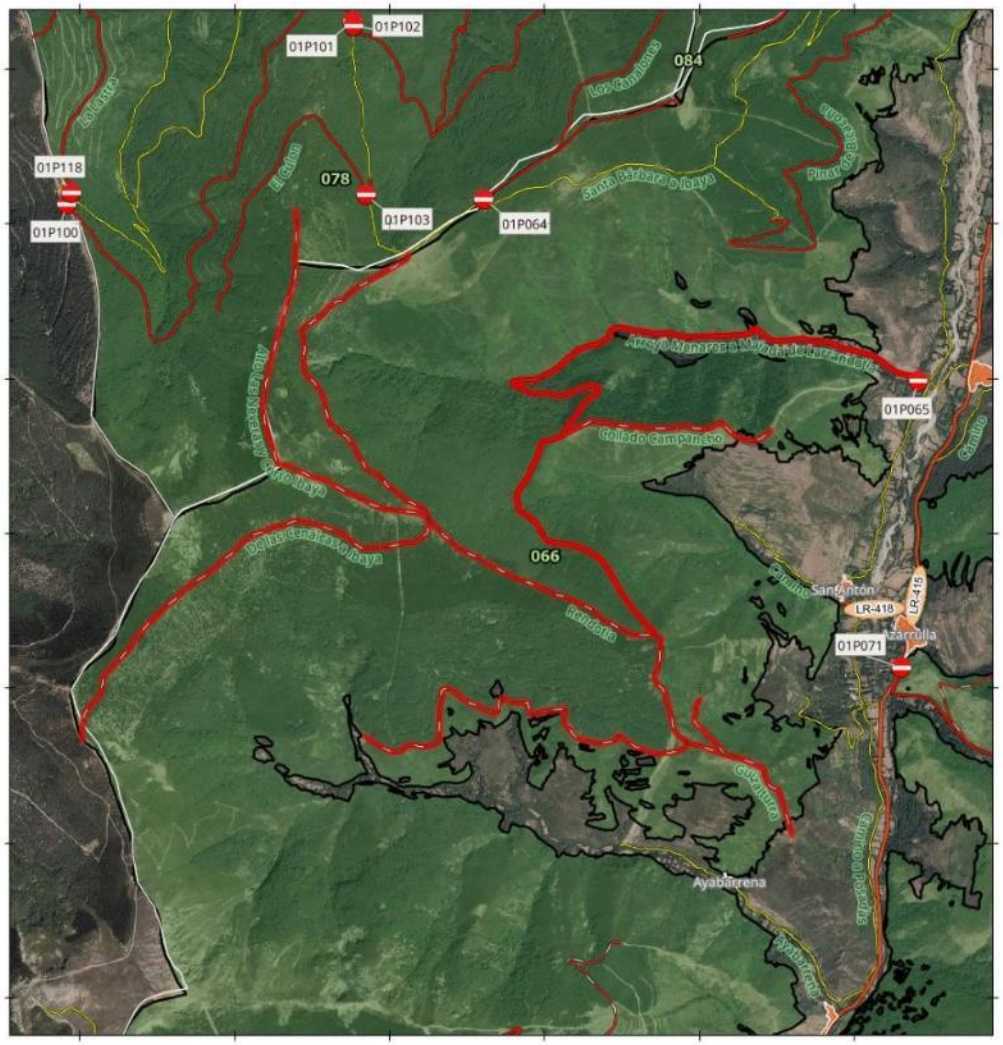

SEÑAL - PISTA TRAMO:
01P065

Denominación: Arroyo Menares a Majada de Larrandotia

MUP: 066 DEMANDA Y AGREGADOS

ENTIDAD PROPIETARIA: Ayuntamiento de Ezcaray

Localización: Ezcaray

SEÑAL DE INICIO 01P065	SEÑAL DE FIN Sin señal
Coordenada XY 497410.46 4680982.11	Coordenada XY



600 0 600 m

Escala Mapa Principal

EPSG: 25830 ETRS89 UTM ZONA 30N
Ortofoto PNOA 2023 (IDERioja)

DOCUMENTO FIRMADO ELECTRÓNICAMENTE en formato PDF/A 1.7 Firma PAdES. Custodiado en repositorio seguro del Gobierno de La Rioja.

Expediente	Tipo	Procedimiento	Nº Documento
00860-2026/071773	Resolución	Solicitudes y remisiones generales	2026/0559032
Cargo		**Firmante / Observaciones**	**Fecha/hora**
1 Director General		Ignacio Sáenz de Urturi Sánchez	05/06/2026 12:33:05
2 **SELLADO ELECTRÓNICAMENTE**	por Gobierno de La Rioja con CSV: **8MG34ASFDVHGO6F**	Dirección de verificación: https://www.larioja.org/verificacion	05/06/2026 12:33:31

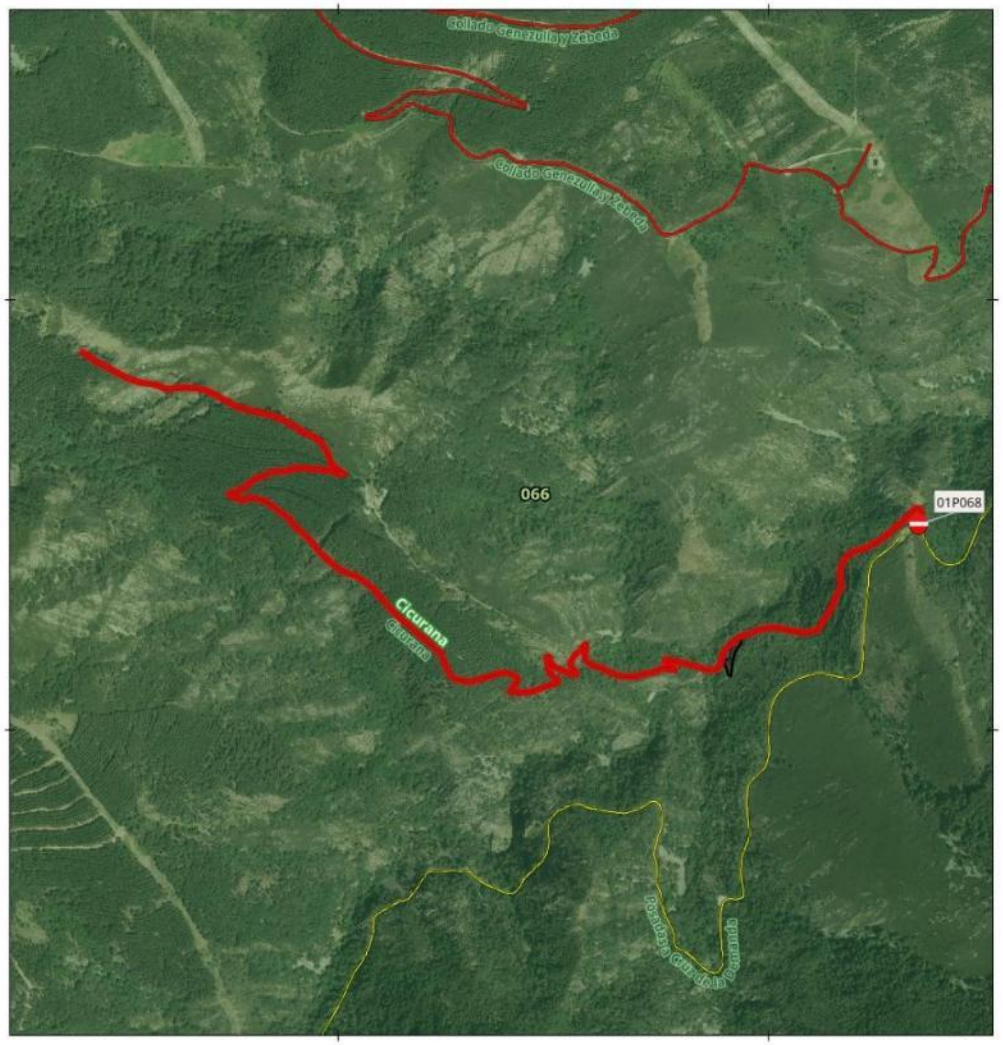

SEÑAL - PISTA TRAMO:
01P068

Denominación: Cicurana

MUP: 066 DEMANDA Y AGREGADOS

ENTIDAD PROPIETARIA: Ayuntamiento de Ezcaray

Localización: Ezcaray

SEÑAL DE INICIO 01P068	SEÑAL DE FIN Sin señal
Coordenada XY 495348.69 4674477.32	Coordenada XY

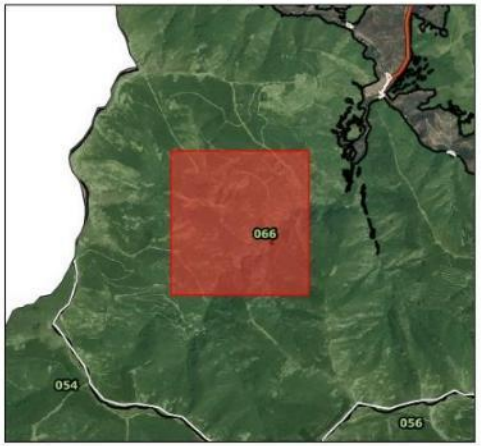

200 0 200 m

Escala Mapa Principal

EPSG: 25830 ETRS89 UTM ZONA 30N
Ortofoto PNOA 2023 (IDERioja)

DOCUMENTO FIRMADO ELECTRÓNICAMENTE en formato PDF/A 1.7 Firma PAdES. Custodiado en repositorio seguro del Gobierno de La Rioja.

Expediente	Tipo	Procedimiento	Nº Documento
00860-2026/071773	Resolución	Solicitudes y remisiones generales	2026/0559032

Cargo	Firmante / Observaciones	Fecha/hora
1 Director General	Ignacio Sáenz de Urturi Sánchez	05/06/2026 12:33:05
2 **SELLADO ELECTRÓNICAMENTE** por Gobierno de La Rioja con CSV: **8MG34ASFDVHGO6F** Dirección de verificación: https://www.larioja.org/verificacion		05/06/2026 12:33:31

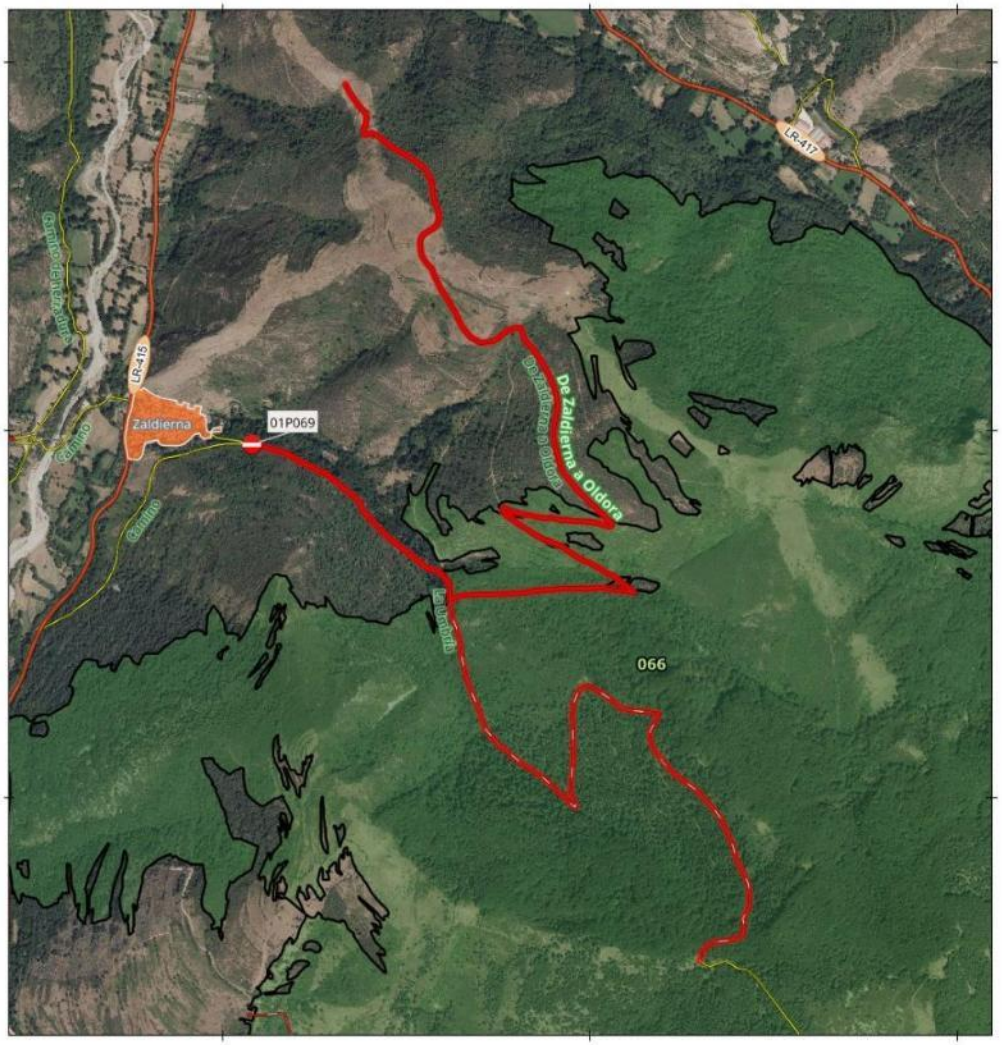

SEÑAL - PISTA TRAMO:
01P069

Denominación: De Zaldierna a Oldora

MUP: 066 DEMANDA Y AGREGADOS

ENTIDAD PROPIETARIA: Ayuntamiento de Ezcaray

Localización: Ezcaray

SEÑAL DE INICIO	SEÑAL DE FIN
01P069	Sin señal
Coordenada XY	Coordenada XY
498079.01 4680959.98	



200 0 200 m

Escala Mapa Principal

EPSG: 25830 ETRS89 UTM ZONA 30N
Ortofoto PNOA 2023 (IDERioja)

DOCUMENTO FIRMADO ELECTRÓNICAMENTE en formato PDF/A 1.7 Firma PAdES. Custodiado en repositorio seguro del Gobierno de La Rioja.

Expediente	Tipo	Procedimiento	Nº Documento
00860-2026/071773	Resolución	Solicitudes y remisiones generales	2026/0559032
Cargo		**Firmante / Observaciones**	**Fecha/hora**
1 Director General		Ignacio Sáenz de Urturi Sánchez	05/06/2026 12:33:05
2 **SELLADO ELECTRÓNICAMENTE**	por Gobierno de La Rioja con CSV: **8MG34ASFDVHGO6F**	Dirección de verificación: https://www.larioja.org/verificacion	05/06/2026 12:33:31

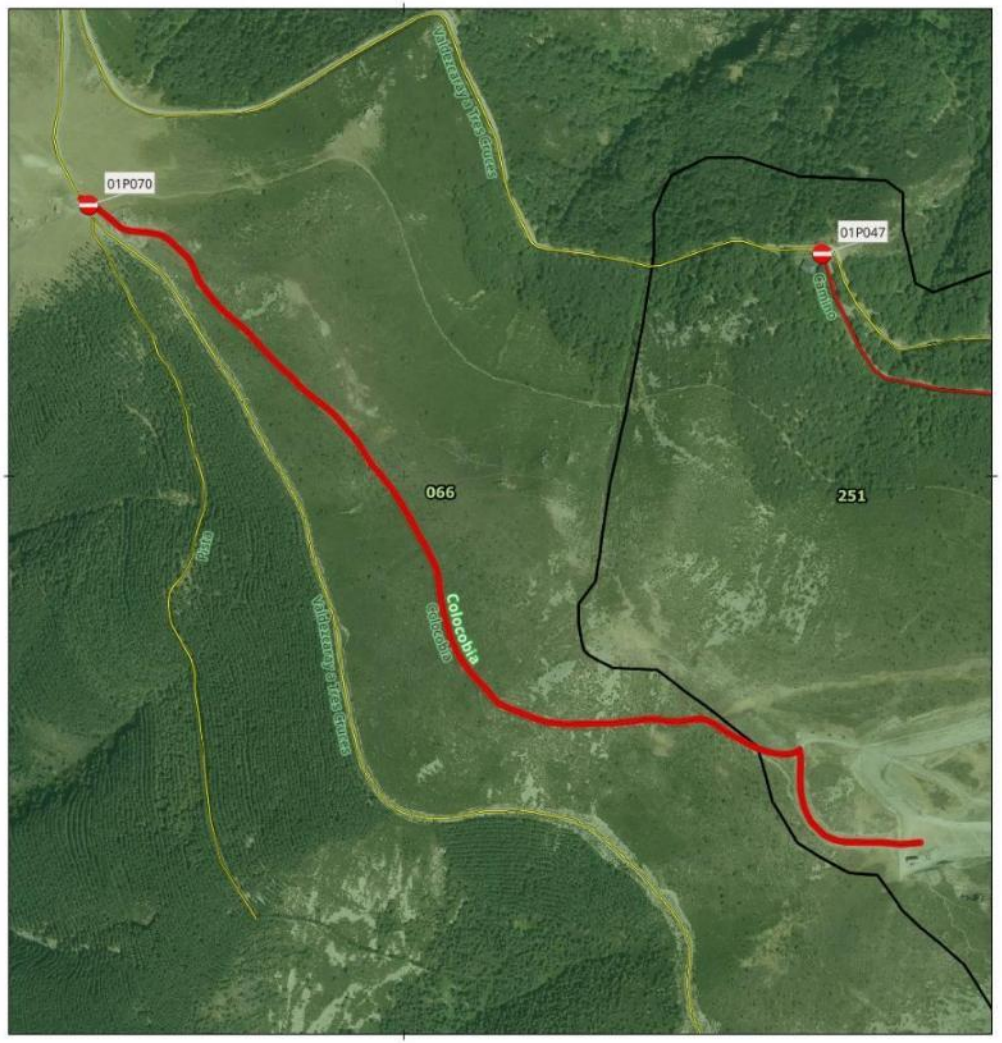

SEÑAL - PISTA TRAMO:
01P070

Denominación: Colocobia

MUP: 066 DEMANDA Y AGREGADOS

ENTIDAD PROPIETARIA: Ayuntamiento de Ezcaray

Localización: Ezcaray

SEÑAL DE INICIO 01P070	SEÑAL DE FIN Sin señal
Coordenada XY 500499.03 4678430.18	Coordenada XY



100 0 100 m

Escala Mapa Principal

EPSG: 25830 ETRS89 UTM ZONA 30N
Ortofoto PNOA 2023 (IDERioja)

DOCUMENTO FIRMADO ELECTRÓNICAMENTE en formato PDF/A 1.7 Firma PAdES. Custodiado en repositorio seguro del Gobierno de La Rioja.

Expediente	Tipo	Procedimiento	Nº Documento
00860-2026/071773	Resolución	Solicitudes y remisiones generales	2026/0559032

Cargo	Firmante / Observaciones	Fecha/hora
1 Director General	Ignacio Sáenz de Urturi Sánchez	05/06/2026 12:33:05
2 **SELLADO ELECTRÓNICAMENTE** por Gobierno de La Rioja con CSV: **8MG34ASFDVHGO6F** Dirección de verificación: https://www.larioja.org/verificacion		05/06/2026 12:33:31

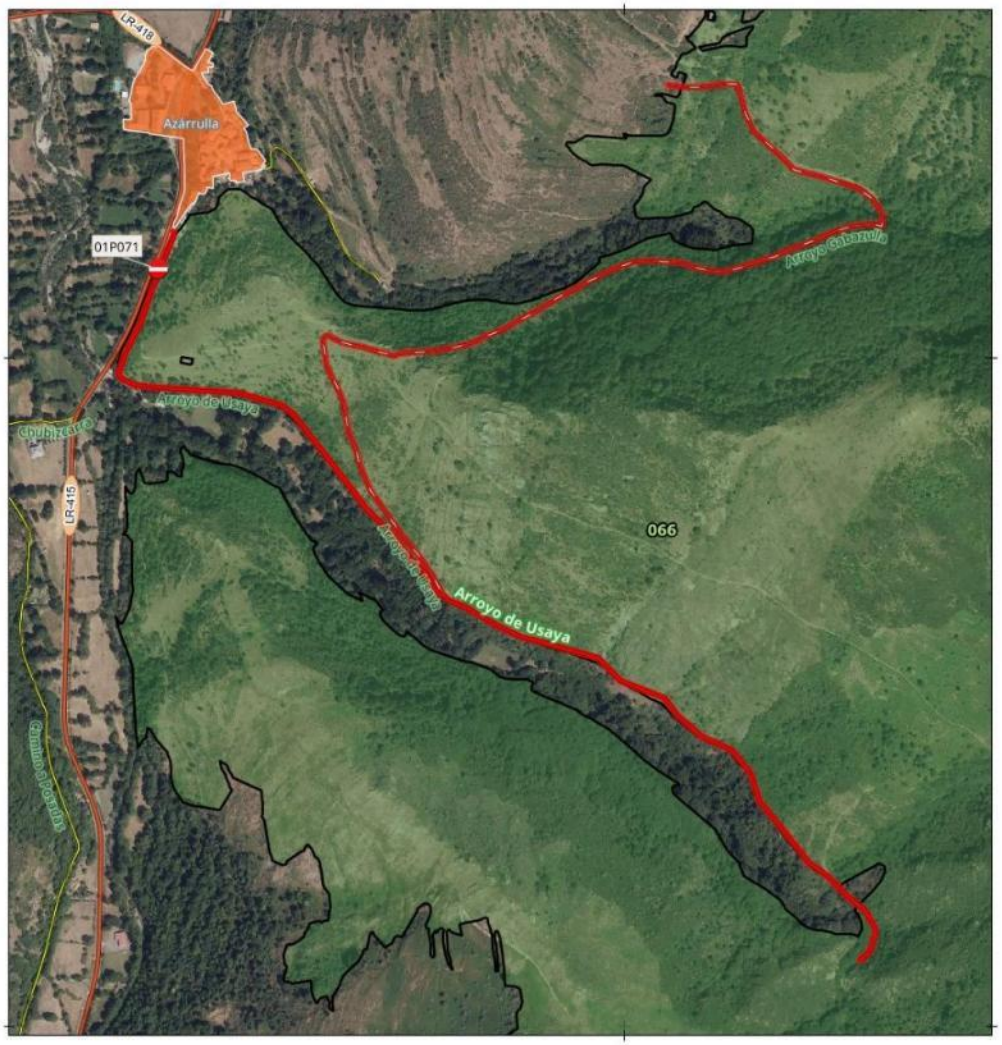

SEÑAL - PISTA TRAMO:
01P071

Denominación: Arroyo de Usaya

MUP: 066 DEMANDA Y AGREGADOS

ENTIDAD PROPIETARIA: Ayuntamiento de Ezcaray

Localización: Ezcaray

SEÑAL DE INICIO	SEÑAL DE FIN
01P071	Sin señal
Coordenada XY	Coordenada XY
497301.11 4679133.93	



100 0 100 m

Escala Mapa Principal

EPSG: 25830 ETRS89 UTM ZONA 30N
Ortofoto PNOA 2023 (IDERioja)

DOCUMENTO FIRMADO ELECTRÓNICAMENTE en formato PDF/A 1.7 Firma PAdES. Custodiado en repositorio seguro del Gobierno de La Rioja.

Expediente	Tipo	Procedimiento	Nº Documento
00860-2026/071773	Resolución	Solicitudes y remisiones generales	2026/0559032
Cargo		**Firmante / Observaciones**	**Fecha/hora**
1 Director General		Ignacio Sáenz de Urturi Sánchez	05/06/2026 12:33:05
2 **SELLADO ELECTRÓNICAMENTE**	por Gobierno de La Rioja con CSV: **8MG34ASFDVHGO6F**	Dirección de verificación: https://www.larioja.org/verificacion	05/06/2026 12:33:31

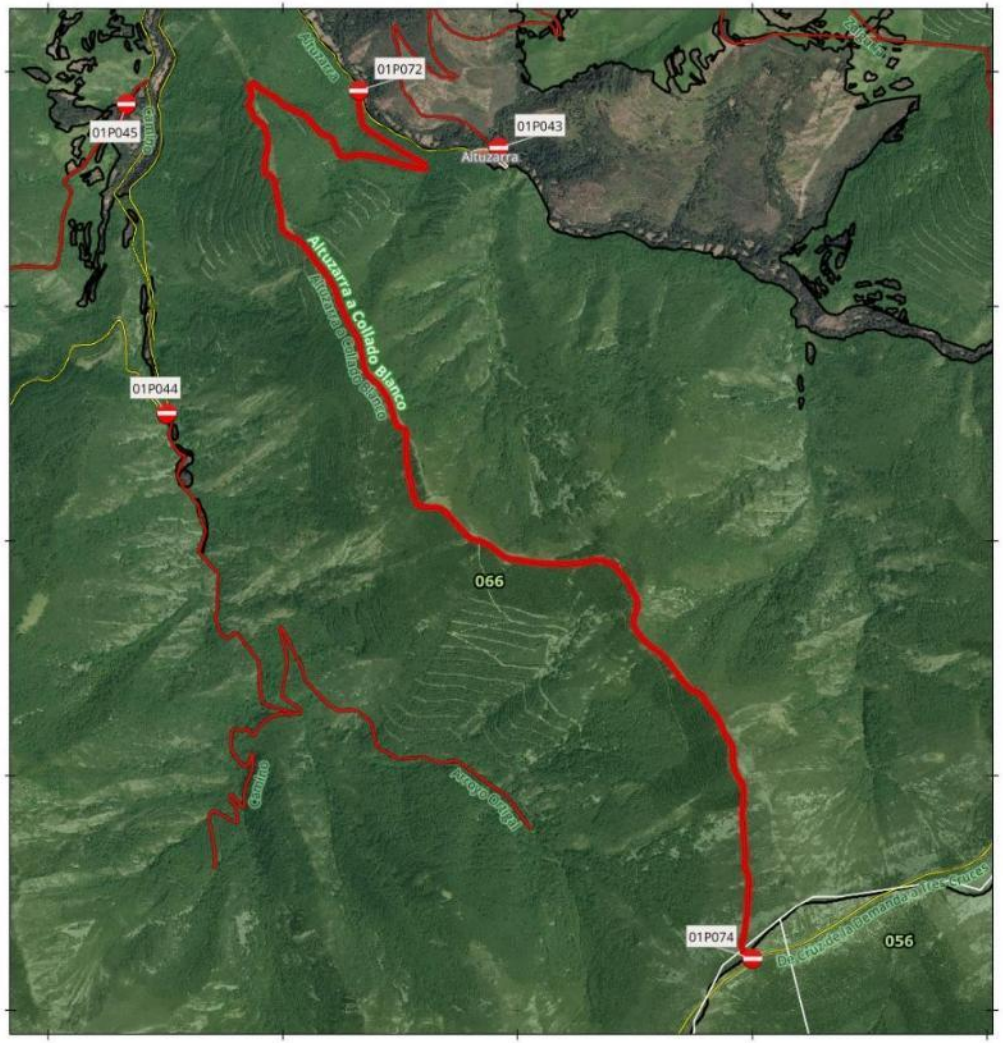

SEÑAL - PISTA TRAMO:
01P072-01P074

Denominación: Altuzarra a Collado Blanco

MUP: 066 DEMANDA Y AGREGADOS

ENTIDAD PROPIETARIA: Ayuntamiento de Ezcaray

Localización: Ezcaray

SEÑAL DE INICIO 01P072	SEÑAL DE FIN 01P074
Coordenada XY	Coordenada XY
497323.66 4675920.08	499000.52 4672218.62

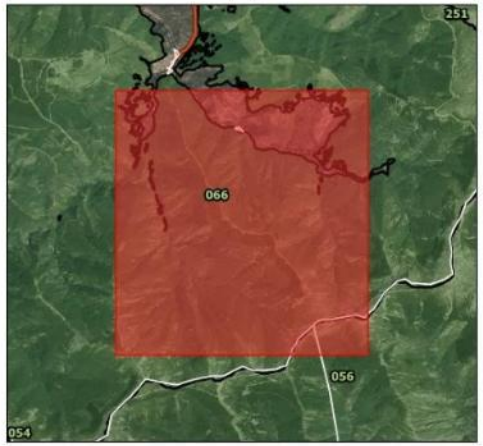

400 0 400 m

Escala Mapa Principal

EPSG: 25830 ETRS89 UTM ZONA 30N
Ortofoto PNOA 2023 (IDERioja)

DOCUMENTO FIRMADO ELECTRÓNICAMENTE en formato PDF/A 1.7 Firma PAdES. Custodiado en repositorio seguro del Gobierno de La Rioja.

Expediente	Tipo	Procedimiento	Nº Documento
00860-2026/071773	Resolución	Solicitudes y remisiones generales	2026/0559032

Cargo	Firmante / Observaciones	Fecha/hora
1 Director General	Ignacio Sáenz de Urturi Sánchez	05/06/2026 12:33:05
2 **SELLADO ELECTRÓNICAMENTE** por Gobierno de La Rioja con CSV: **8MG34ASFDVHGO6F** Dirección de verificación: https://www.larioja.org/verificacion		05/06/2026 12:33:31

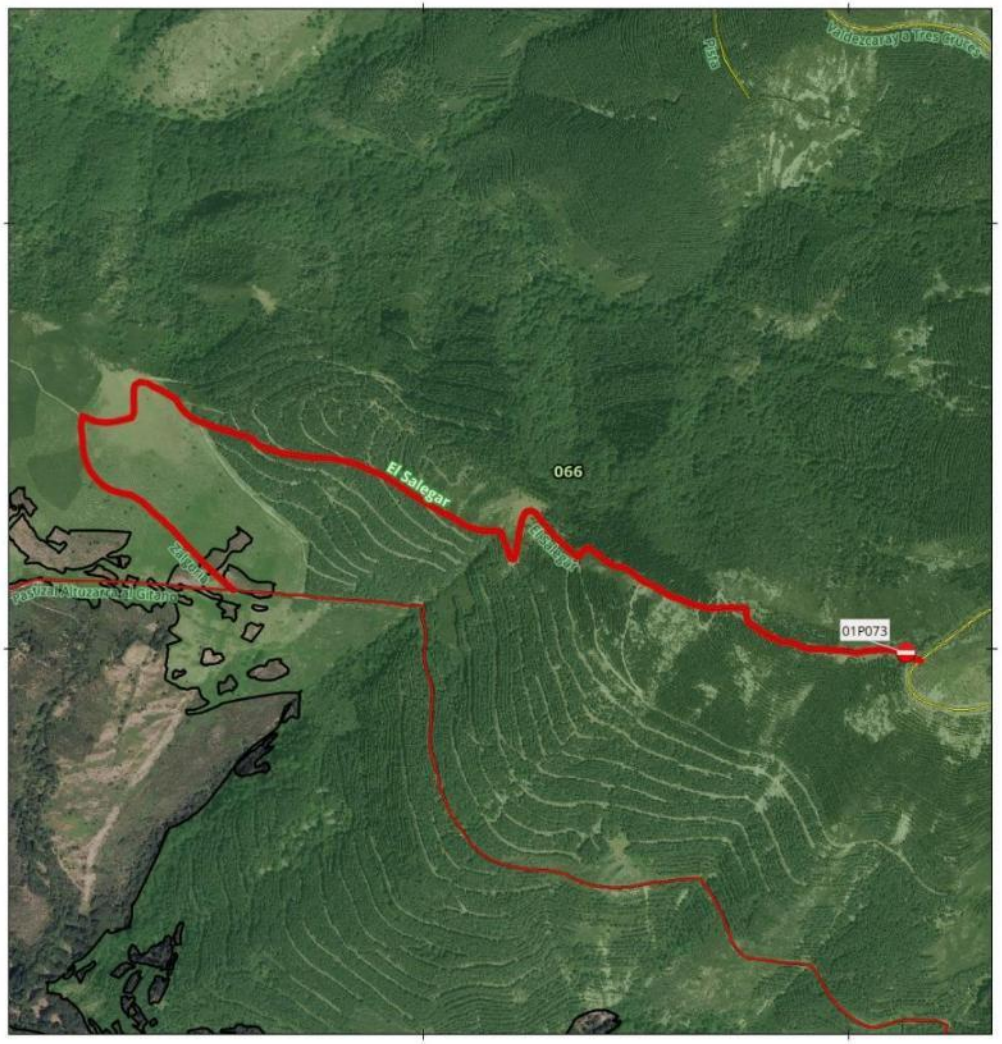

SEÑAL - PISTA TRAMO:
01P073

Denominación: El Salegar

MUP: 066 DEMANDA Y AGREGADOS

ENTIDAD PROPIETARIA: Ayuntamiento de Ezcaray

Localización: Ezcaray

SEÑAL DE INICIO 01P073	SEÑAL DE FIN Sin señal
Coordenada XY 501135.04 4675990.9	Coordenada XY

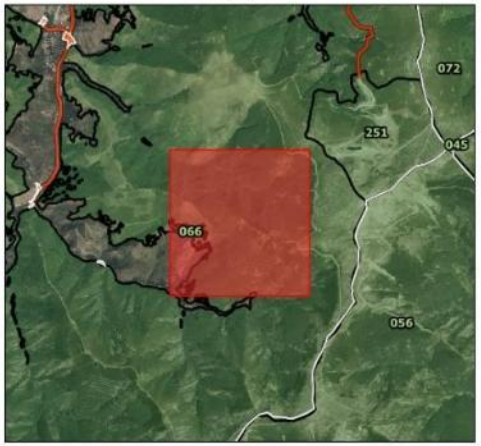

200 0 200 m

Escala Mapa Principal

EPSG: 25830 ETRS89 UTM ZONA 30N
Ortofoto PNOA 2023 (IDERioja)

DOCUMENTO FIRMADO ELECTRÓNICAMENTE en formato PDF/A 1.7 Firma PAdES. Custodiado en repositorio seguro del Gobierno de La Rioja.

Expediente	Tipo	Procedimiento	Nº Documento
00860-2026/071773	Resolución	Solicitudes y remisiones generales	2026/0559032
Cargo		**Firmante / Observaciones**	**Fecha/hora**
1 Director General		Ignacio Sáenz de Urturi Sánchez	05/06/2026 12:33:05
2 **SELLADO ELECTRÓNICAMENTE**	por Gobierno de La Rioja con CSV: **8MG34ASFDVHGO6F**	Dirección de verificación: https://www.larioja.org/verificacion	05/06/2026 12:33:31

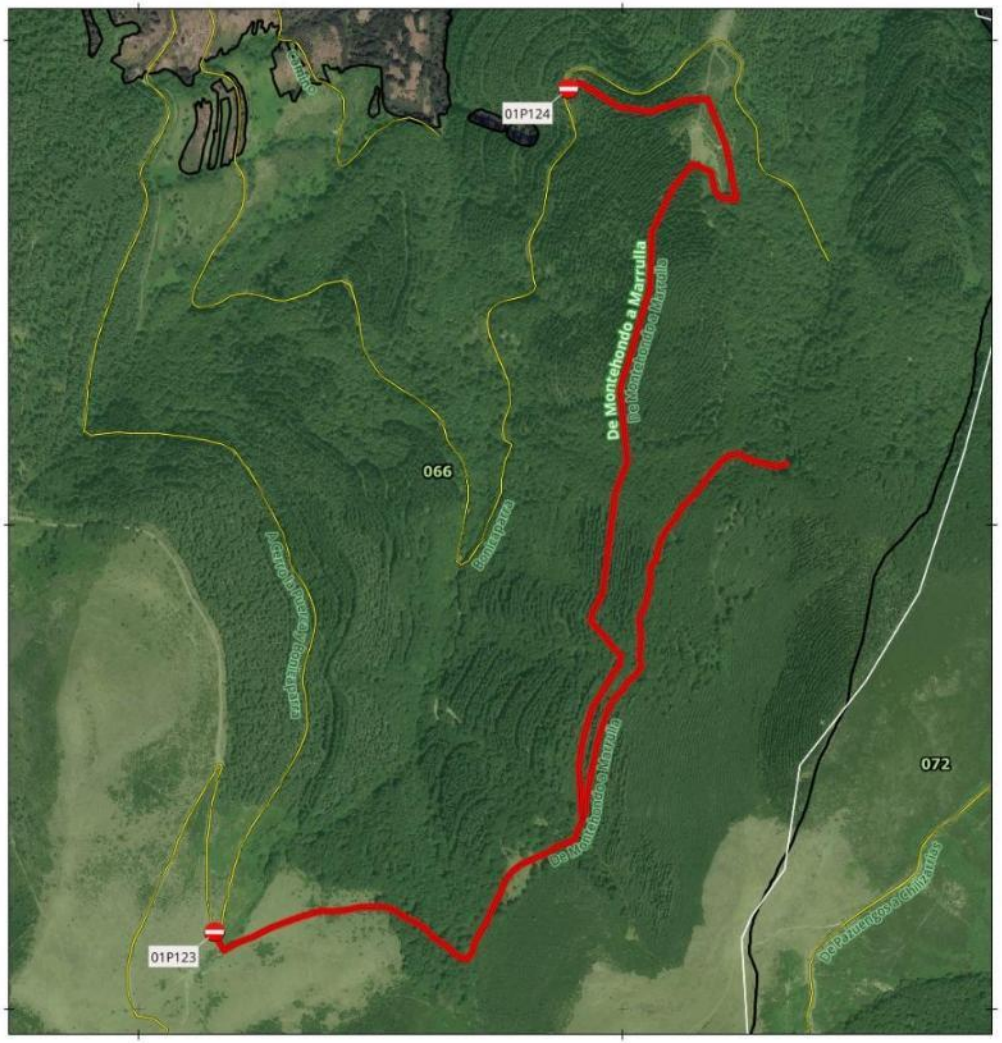

SEÑAL - PISTA TRAMO:
01P123-01P124

Denominación: De Montehondo a Marrulla

MUP: 066 DEMANDA Y AGREGADOS

ENTIDAD PROPIETARIA: Ayuntamiento de Ezcaray

Localización: Ezcaray

SEÑAL DE INICIO 01P123	SEÑAL DE FIN 01P124
Coordenada XY	Coordenada XY
503157.16 4682157.38	503887.61 4683899.66



200 0 200 m

Escala Mapa Principal

EPSG: 25830 ETRS89 UTM ZONA 30N
Ortofoto PNOA 2023 (IDERioja)

DOCUMENTO FIRMADO ELECTRÓNICAMENTE en formato PDF/A 1.7 Firma PAdES. Custodiado en repositorio seguro del Gobierno de La Rioja.

Expediente	Tipo	Procedimiento	Nº Documento
00860-2026/071773	Resolución	Solicitudes y remisiones generales	2026/0559032
Cargo		**Firmante / Observaciones**	**Fecha/hora**
1 Director General		Ignacio Sáenz de Urturi Sánchez	05/06/2026 12:33:05
2 **SELLADO ELECTRÓNICAMENTE**	por Gobierno de La Rioja con CSV: **8MG34ASFDVHGO6F**	Dirección de verificación: https://www.larioja.org/verificacion	05/06/2026 12:33:31



DOCUMENTO FIRMADO ELECTRÓNICAMENTE en formato PDF/A 1.7 Firma PAdES. Custodiado en repositorio seguro del Gobierno de La Rioja.

Expediente	Tipo	Procedimiento	Nº Documento
00860-2026/071773	Resolución	Solicitudes y remisiones generales	2026/0559032

Cargo	Firmante / Observaciones	Fecha/hora
1 Director General	Ignacio Sáenz de Urturi Sánchez	05/06/2026 12:33:05
2 **SELLADO ELECTRÓNICAMENTE** por Gobierno de La Rioja con CSV: **8MG34ASFDVHGO6F** Dirección de verificación: https://www.larioja.org/verificacion		05/06/2026 12:33:31

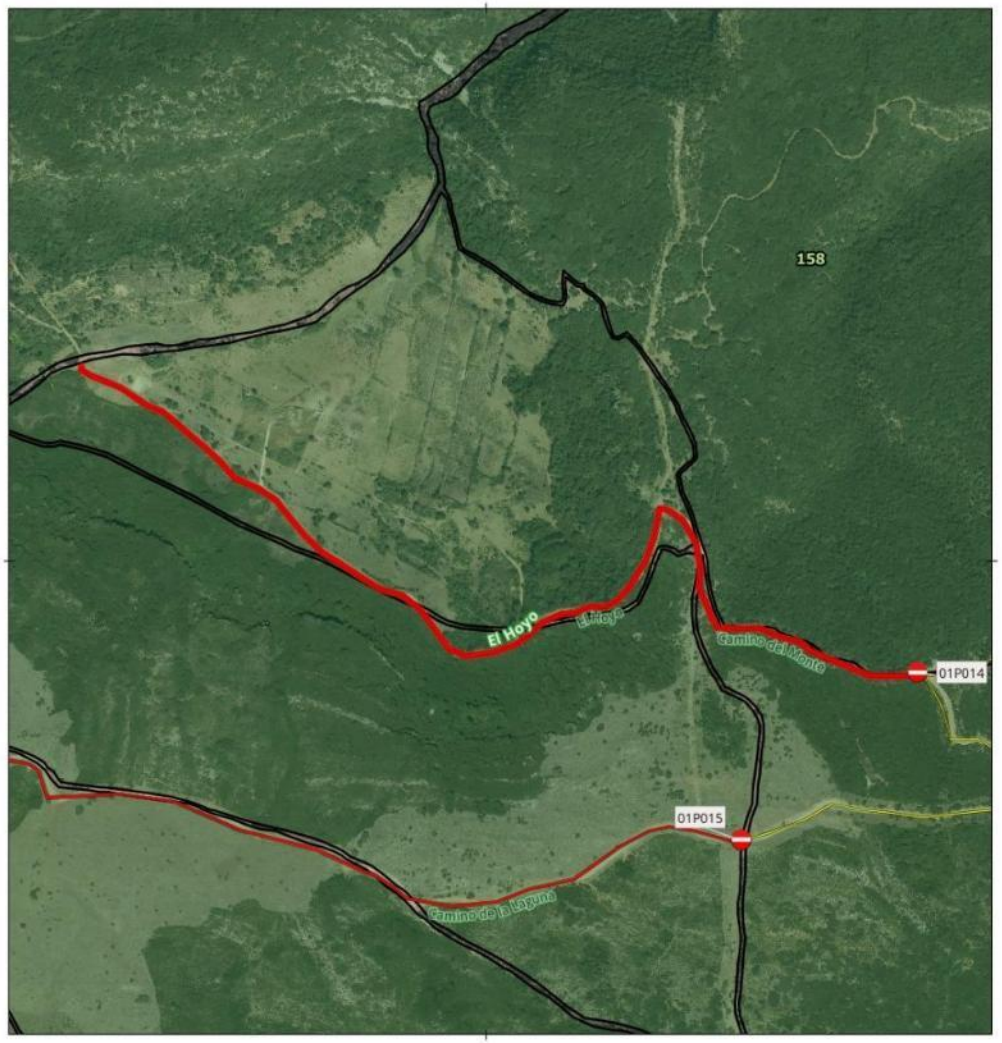

SEÑAL - PISTA TRAMO:
01P014

Denominación: El Hoyo

MUP: 158 PEÑA AGUILAR Y PEÑA MAYOR

ENTIDAD PROPIETARIA: Ayuntamiento de Foncea

Localización: Foncea

SEÑAL DE INICIO	SEÑAL DE FIN
01P014	Sin señal
Coordenada XY	Coordenada XY
496596.14 4719846.53	



100 0 100 m

Escala Mapa Principal

EPSG: 25830 ETRS89 UTM ZONA 30N
Ortofoto PNOA 2023 (IDERioja)

DOCUMENTO FIRMADO ELECTRÓNICAMENTE en formato PDF/A 1.7 Firma PAdES. Custodiado en repositorio seguro del Gobierno de La Rioja.

Expediente	Tipo	Procedimiento	Nº Documento
00860-2026/071773	Resolución	Solicitudes y remisiones generales	2026/0559032
Cargo		**Firmante / Observaciones**	**Fecha/hora**
1 Director General		Ignacio Sáenz de Urturi Sánchez	05/06/2026 12:33:05
2 **SELLADO ELECTRÓNICAMENTE**	por Gobierno de La Rioja con CSV: **8MG34ASFDVHGO6F**	Dirección de verificación: https://www.larioja.org/verificacion	05/06/2026 12:33:31

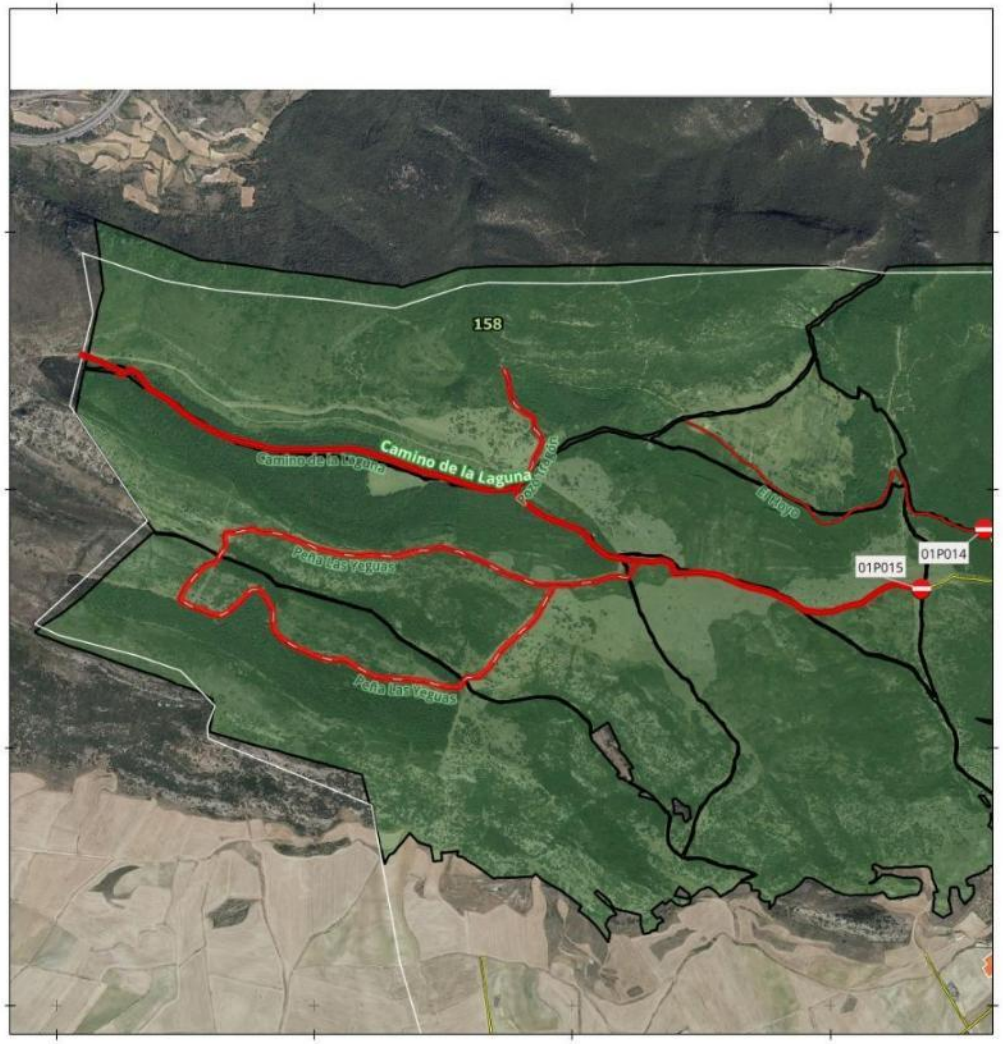

SEÑAL - PISTA TRAMO:
01P015

Denominación: Camino de la Laguna

MUP: 158 PEÑA AGUILAR Y PEÑA MAYOR

ENTIDAD PROPIETARIA: Ayuntamiento de Foncea

Localización: Foncea

SEÑAL DE INICIO 01P015	SEÑAL DE FIN Sin señal
Coordenada XY 496352.68 4719614.76	Coordenada XY

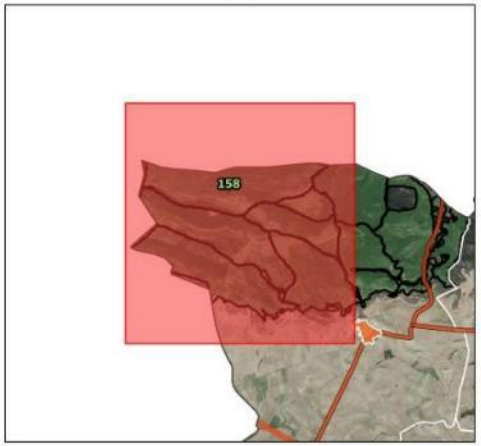

300 0 300 m

Escala Mapa Principal

EPSG: 25830 ETRS89 UTM ZONA 30N
Ortofoto PNOA 2023 (IDERioja)

DOCUMENTO FIRMADO ELECTRÓNICAMENTE en formato PDF/A 1.7 Firma PAdES. Custodiado en repositorio seguro del Gobierno de La Rioja.

Expediente	Tipo	Procedimiento	Nº Documento
00860-2026/071773	Resolución	Solicitudes y remisiones generales	2026/0559032
Cargo		**Firmante / Observaciones**	**Fecha/hora**
1 Director General		Ignacio Sáenz de Urturi Sánchez	05/06/2026 12:33:05
2 **SELLADO ELECTRÓNICAMENTE**	por Gobierno de La Rioja con CSV: **8MG34ASFDVHGO6F**	Dirección de verificación: https://www.larioja.org/verificacion	05/06/2026 12:33:31

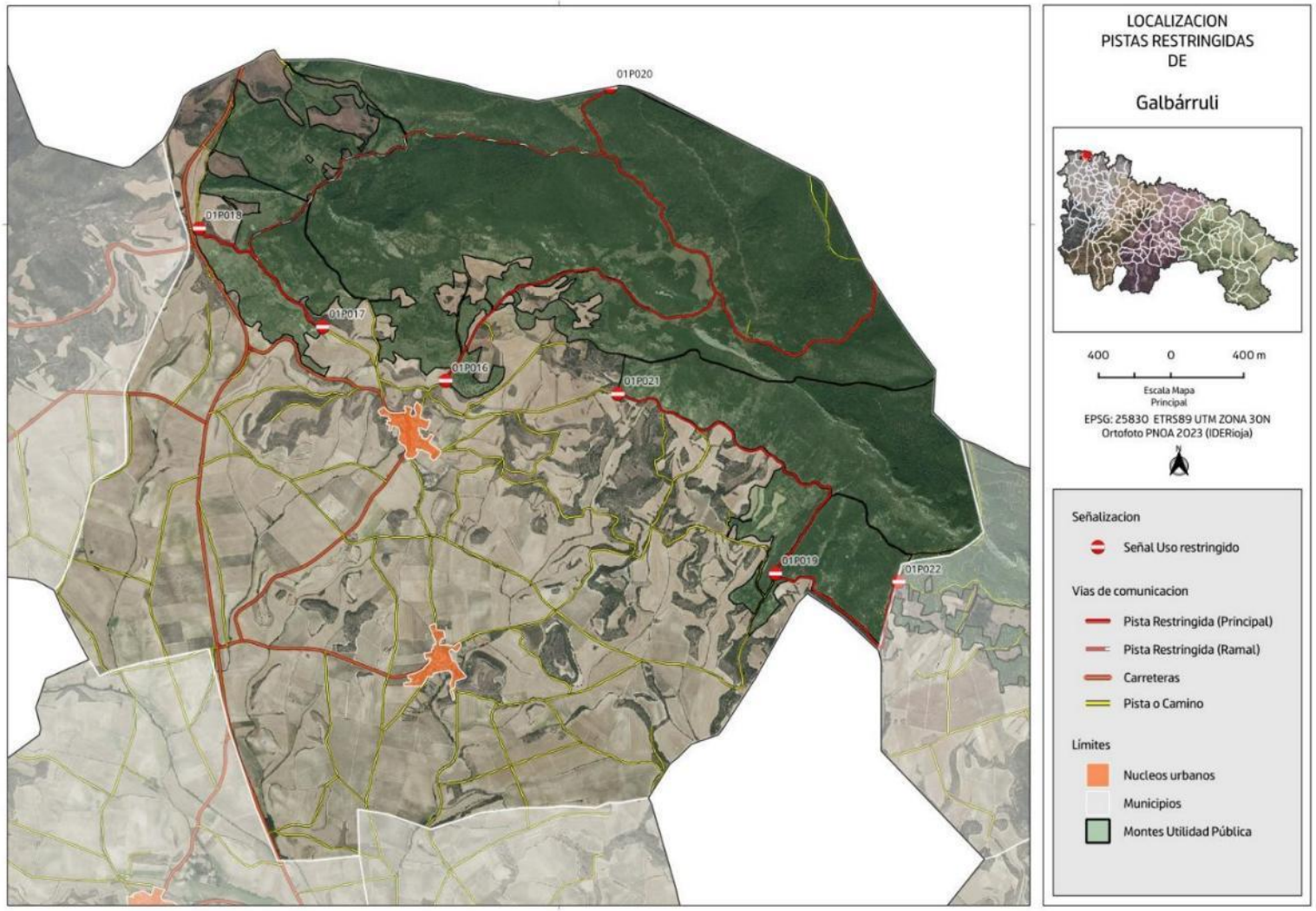

DOCUMENTO FIRMADO ELECTRÓNICAMENTE en formato PDF/A 1.7 Firma PAdES. Custodiado en repositorio seguro del Gobierno de La Rioja.

Expediente	Tipo	Procedimiento	Nº Documento
00860-2026/071773	Resolución	Solicitudes y remisiones generales	2026/0559032
Cargo		**Firmante / Observaciones**	**Fecha/hora**
1 Director General		Ignacio Sáenz de Urturi Sánchez	05/06/2026 12:33:05
2 **SELLADO ELECTRÓNICAMENTE**	por Gobierno de La Rioja con CSV: **8MG34ASFDVHGO6F**	Dirección de verificación: https://www.larioja.org/verificacion	05/06/2026 12:33:31

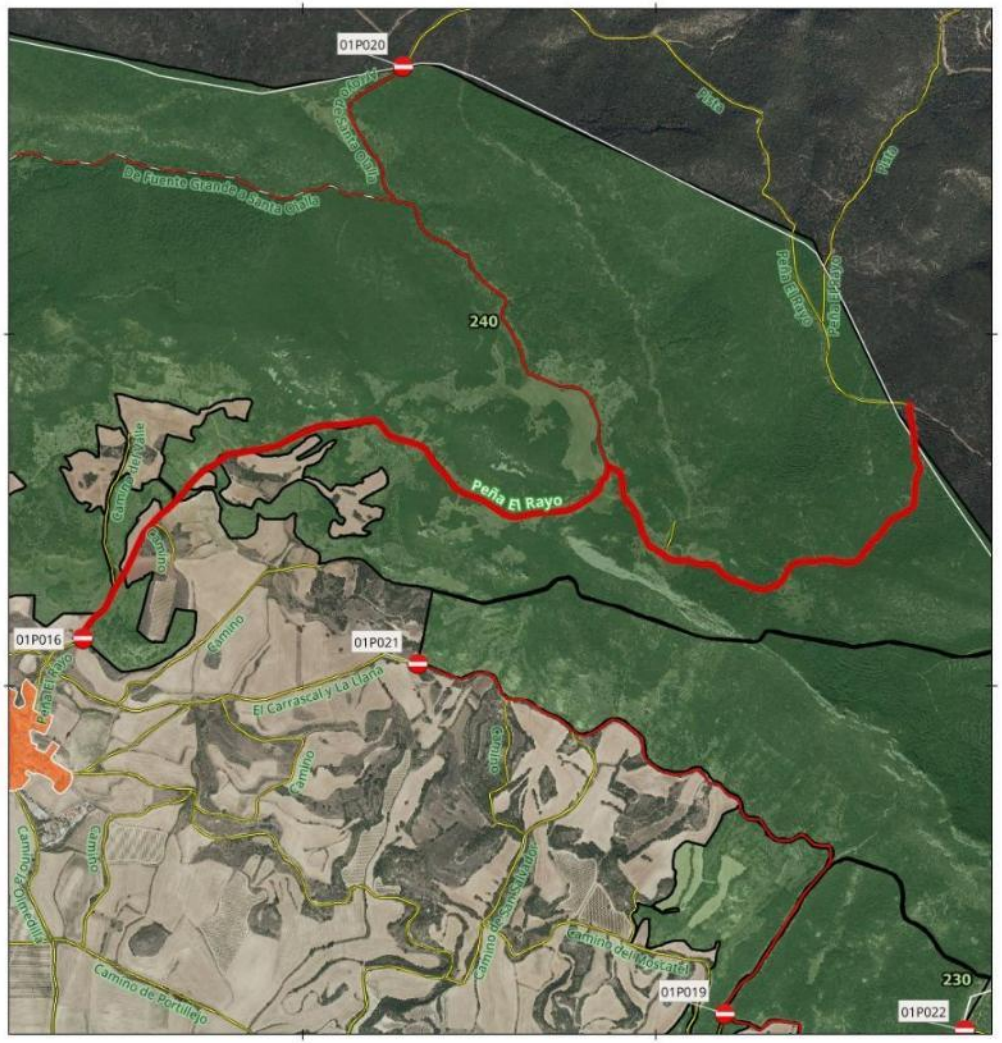

SEÑAL - PISTA TRAMO:
01P016

Denominación: Peña El Rayo

MUP: 240 MONTE FUERTE

ENTIDAD PROPIETARIA: Ayuntamiento de Galbárruli

Localización: Galbarruli

SEÑAL DE INICIO 01P016	SEÑAL DE FIN Sin señal
Coordenada XY 503374.71 4719134.54	Coordenada XY

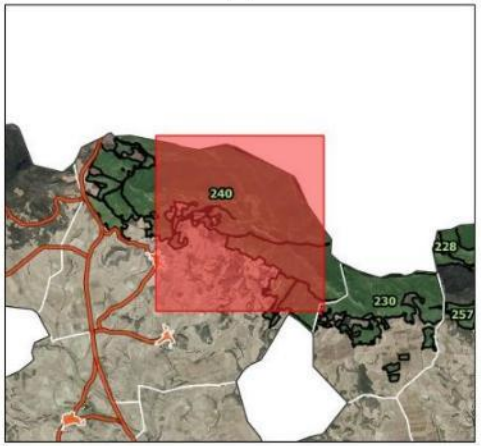

200 0 200 m

Escala Mapa Principal

EPSG: 25830 ETRS89 UTM ZONA 30N
Ortofoto PNOA 2023 (IDERioja)

DOCUMENTO FIRMADO ELECTRÓNICAMENTE en formato PDF/A 1.7 Firma PAdES. Custodiado en repositorio seguro del Gobierno de La Rioja.

Expediente	Tipo	Procedimiento	Nº Documento
00860-2026/071773	Resolución	Solicitudes y remisiones generales	2026/0559032

Cargo	Firmante / Observaciones	Fecha/hora
1 Director General	Ignacio Sáenz de Urturi Sánchez	05/06/2026 12:33:05
2 **SELLADO ELECTRÓNICAMENTE** por Gobierno de La Rioja con CSV: **8MG34ASFDVHGO6F** Dirección de verificación: https://www.larioja.org/verificacion		05/06/2026 12:33:31

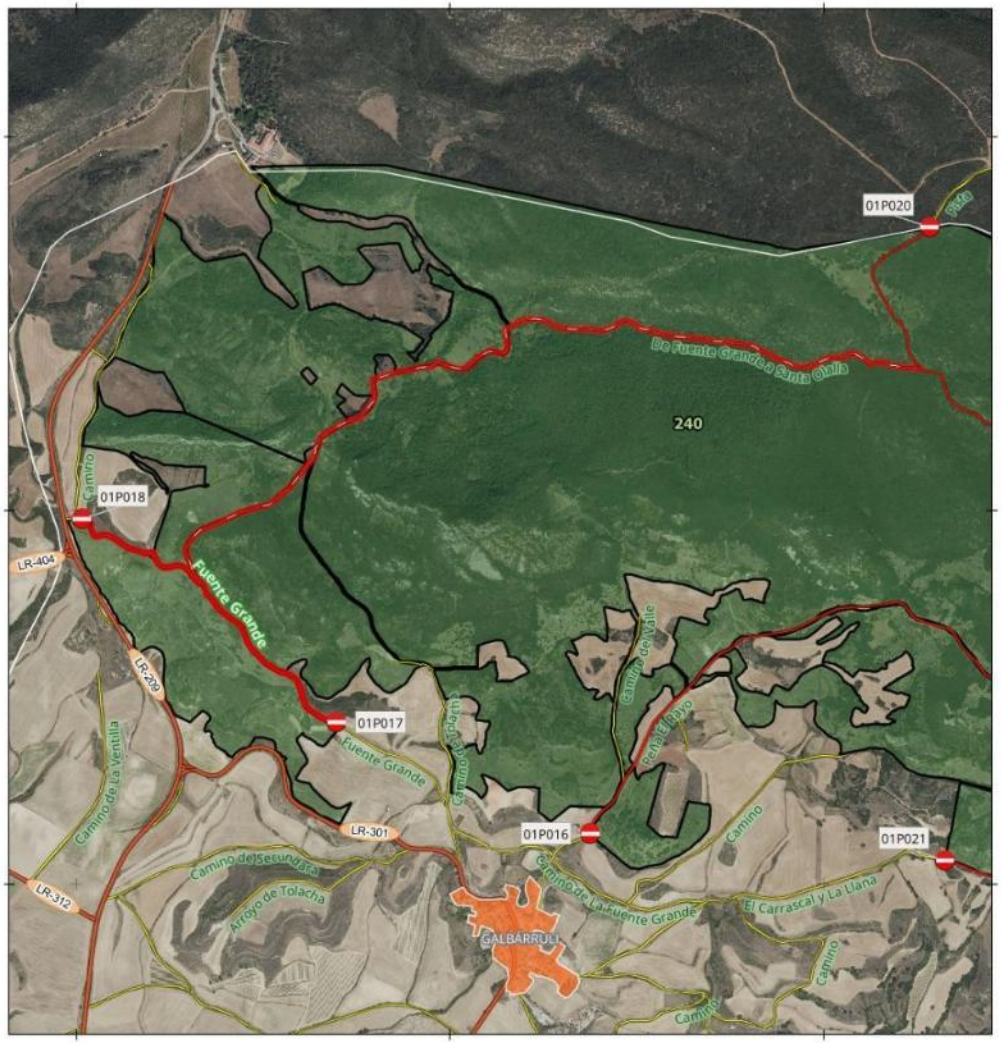

SEÑAL - PISTA TRAMO:
01P018-01P017

Denominación: Fuente Grande

MUP: 240 MONTE FUERTE

ENTIDAD PROPIETARIA: Ayuntamiento de Galbárruli

Localización: Galbarruli

SEÑAL DE INICIO 01P018	SEÑAL DE FIN 01P017
Coordenada XY	Coordenada XY
502014.29 4719977.19	502695.37 4719432.27

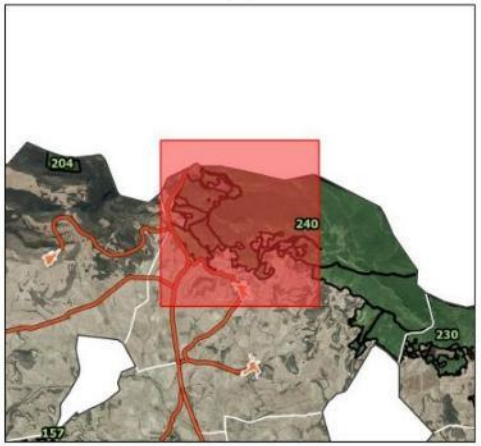

200 0 200 m

Escala Mapa Principal

EPSG: 25830 ETRS89 UTM ZONA 30N
Ortofoto PNOA 2023 (IDERioja)

Expediente	Tipo	Procedimiento	Nº Documento
00860-2026/071773	Resolución	Solicitudes y remisiones generales	2026/0559032
Cargo		**Firmante / Observaciones**	**Fecha/hora**
1 Director General		Ignacio Sáenz de Urturi Sánchez	05/06/2026 12:33:05
2 **SELLADO ELECTRÓNICAMENTE**	por Gobierno de La Rioja con CSV: **8MG34ASFDVHGO6F**	Dirección de verificación: https://www.larioja.org/verificacion	05/06/2026 12:33:31

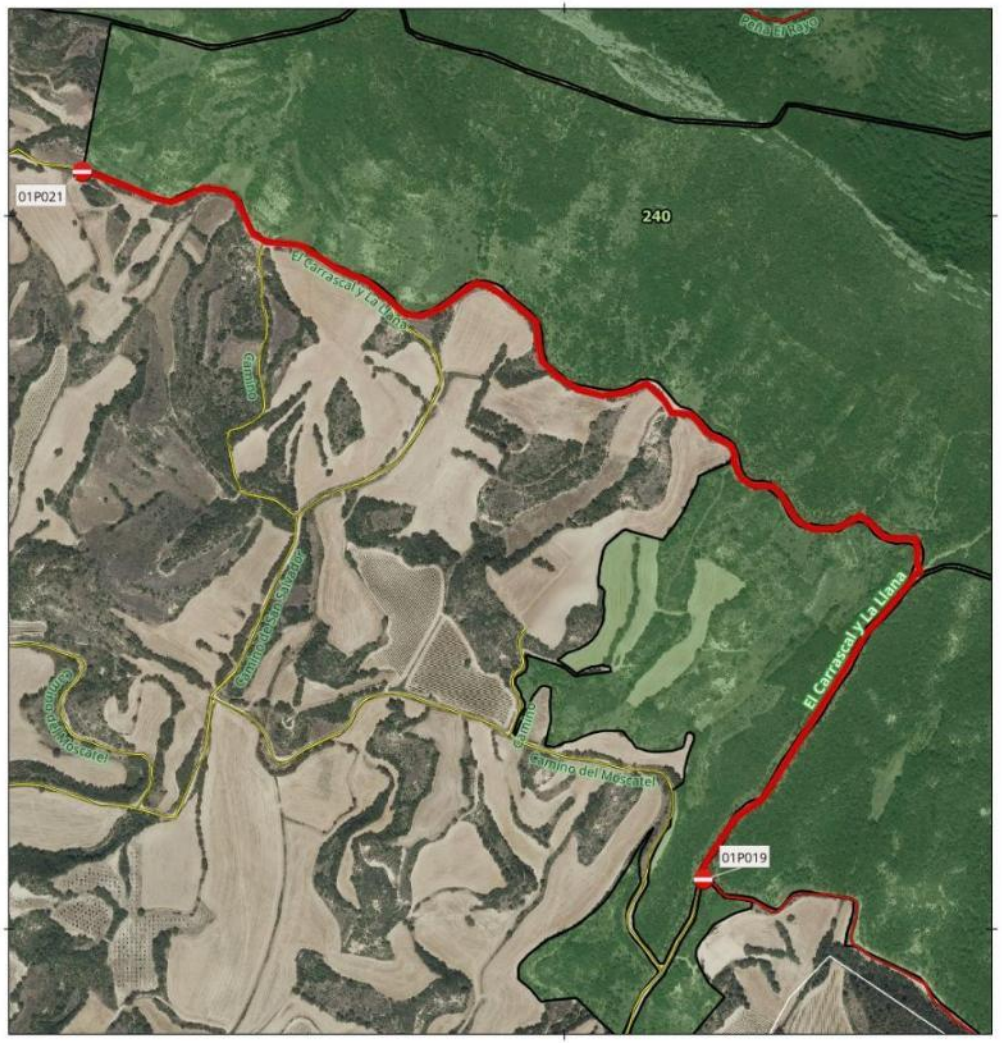

SEÑAL - PISTA TRAMO:
01P019-01P021

Denominación: El Carrascal y La Llana

MUP: 240 MONTE FUERTE

ENTIDAD PROPIETARIA: Ayuntamiento de Galbárruli

Localización: Galbarruli

SEÑAL DE INICIO 01P019	SEÑAL DE FIN 01P021
Coordenada XY	Coordenada XY
505195.14 4718069.83	504324.5 4719061.9

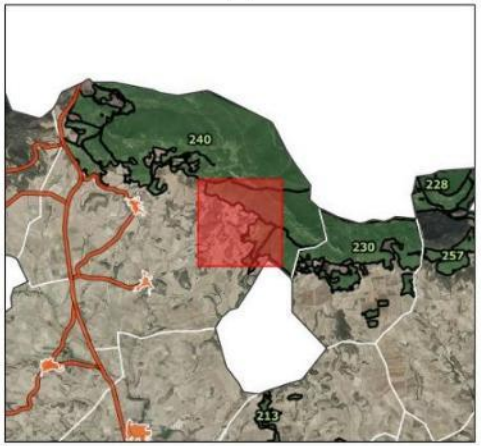

100 0 100 m

Escala Mapa Principal

EPSG: 25830 ETRS89 UTM ZONA 30N
Ortofoto PNOA 2023 (IDERioja)

Expediente	Tipo	Procedimiento	Nº Documento
00860-2026/071773	Resolución	Solicitudes y remisiones generales	2026/0559032
Cargo		**Firmante / Observaciones**	**Fecha/hora**
1 Director General		Ignacio Sáenz de Urturi Sánchez	05/06/2026 12:33:05
2 **SELLADO ELECTRÓNICAMENTE**	por Gobierno de La Rioja con CSV: **8MG34ASFDVHGO6F**	Dirección de verificación: https://www.larioja.org/verificacion	05/06/2026 12:33:31



SEÑAL - PISTA TRAMO:
01P019-01P022

Denominación: Cortafuegos límite municiapal Sajazarra

MUP: 240 MONTE FUERTE

ENTIDAD PROPIETARIA: Ayuntamiento de Galbárruli

Localización: Galbarruli

SEÑAL DE INICIO 01P019	SEÑAL DE FIN 01P022
Coordenada XY	Coordenada XY
505195.14 4718069.83	505875.69 4718022.66

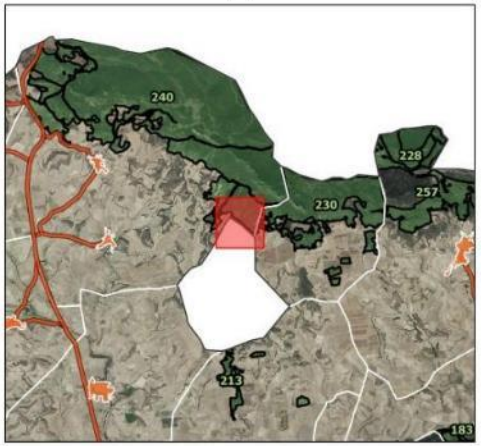

70 0 70 m

Escala Mapa Principal

EPSG: 25830 ETRS89 UTM ZONA 30N
Ortofoto PNOA 2023 (IDERioja)

DOCUMENTO FIRMADO ELECTRÓNICAMENTE en formato PDF/A 1.7 Firma PAdES. Custodiado en repositorio seguro del Gobierno de La Rioja.

Expediente	Tipo	Procedimiento	Nº Documento
00860-2026/071773	Resolución	Solicitudes y remisiones generales	2026/0559032
Cargo		**Firmante / Observaciones**	**Fecha/hora**
1 Director General		Ignacio Sáenz de Urturi Sánchez	05/06/2026 12:33:05
2 **SELLADO ELECTRÓNICAMENTE**	por Gobierno de La Rioja con CSV: **8MG34ASFDVHGO6F**	Dirección de verificación: https://www.larioja.org/verificacion	05/06/2026 12:33:31



SEÑAL - PISTA TRAMO:
01P020

Denominación: Arroyo de Santa Olalla

MUP: 240 MONTE FUERTE

ENTIDAD PROPIETARIA: Ayuntamiento de Galbárruli

Localización: Galbarruli

SEÑAL DE INICIO	SEÑAL DE FIN
01P020	Sin señal
Coordenada XY	Coordenada XY
504282.99 4720757.69	

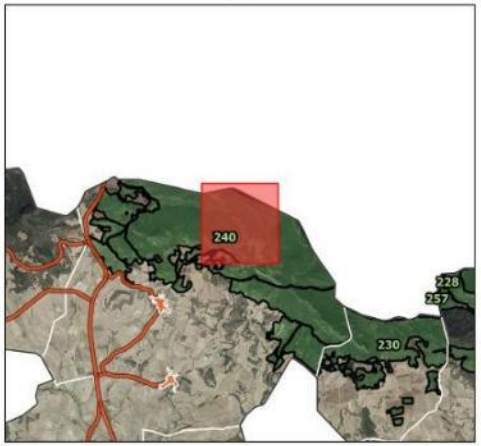

100 0 100 m

Escala Mapa Principal

EPSG: 25830 ETRS89 UTM ZONA 30N
Ortofoto PNOA 2023 (IDERioja)

DOCUMENTO FIRMADO ELECTRÓNICAMENTE en formato PDF/A 1.7 Firma PAdES. Custodiado en repositorio seguro del Gobierno de La Rioja.

Expediente	Tipo	Procedimiento	Nº Documento
00860-2026/071773	Resolución	Solicitudes y remisiones generales	2026/0559032
Cargo		**Firmante / Observaciones**	**Fecha/hora**
1 Director General		Ignacio Sáenz de Urturi Sánchez	05/06/2026 12:33:05
2 **SELLADO ELECTRÓNICAMENTE**	por Gobierno de La Rioja con CSV: **8MG34ASFDVHGO6F**	Dirección de verificación: https://www.larioja.org/verificacion	05/06/2026 12:33:31

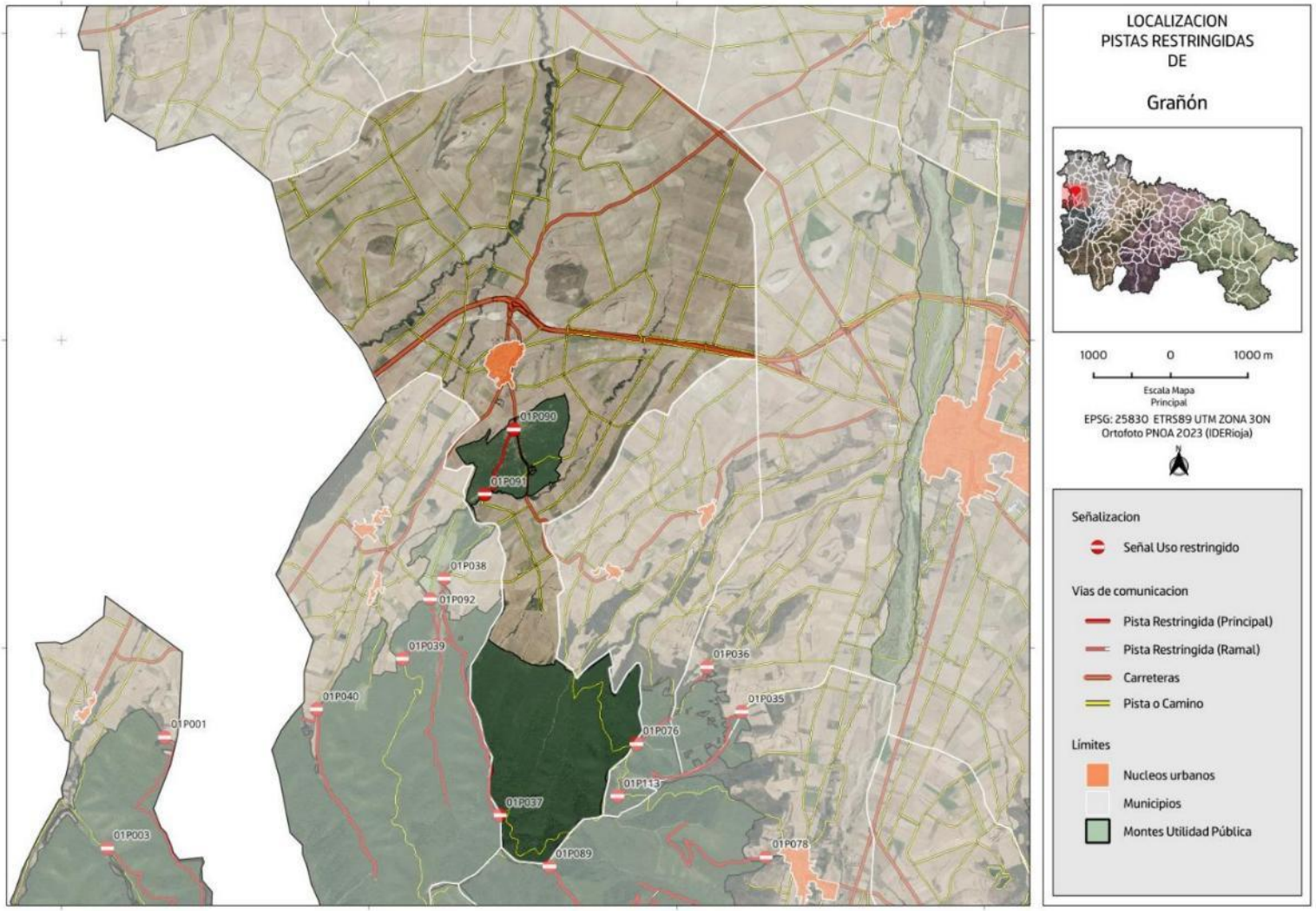

DOCUMENTO FIRMADO ELECTRÓNICAMENTE en formato PDF/A 1.7 Firma PAdES. Custodiado en repositorio seguro del Gobierno de La Rioja.

Expediente	Tipo	Procedimiento	Nº Documento
00860-2026/071773	Resolución	Solicitudes y remisiones generales	2026/0559032
Cargo		**Firmante / Observaciones**	**Fecha/hora**
1 Director General		Ignacio Sáenz de Urturi Sánchez	05/06/2026 12:33:05
2 **SELLADO ELECTRÓNICAMENTE**	por Gobierno de La Rioja con CSV: **8MG34ASFDVHGO6F**	Dirección de verificación: https://www.larioja.org/verificacion	05/06/2026 12:33:31

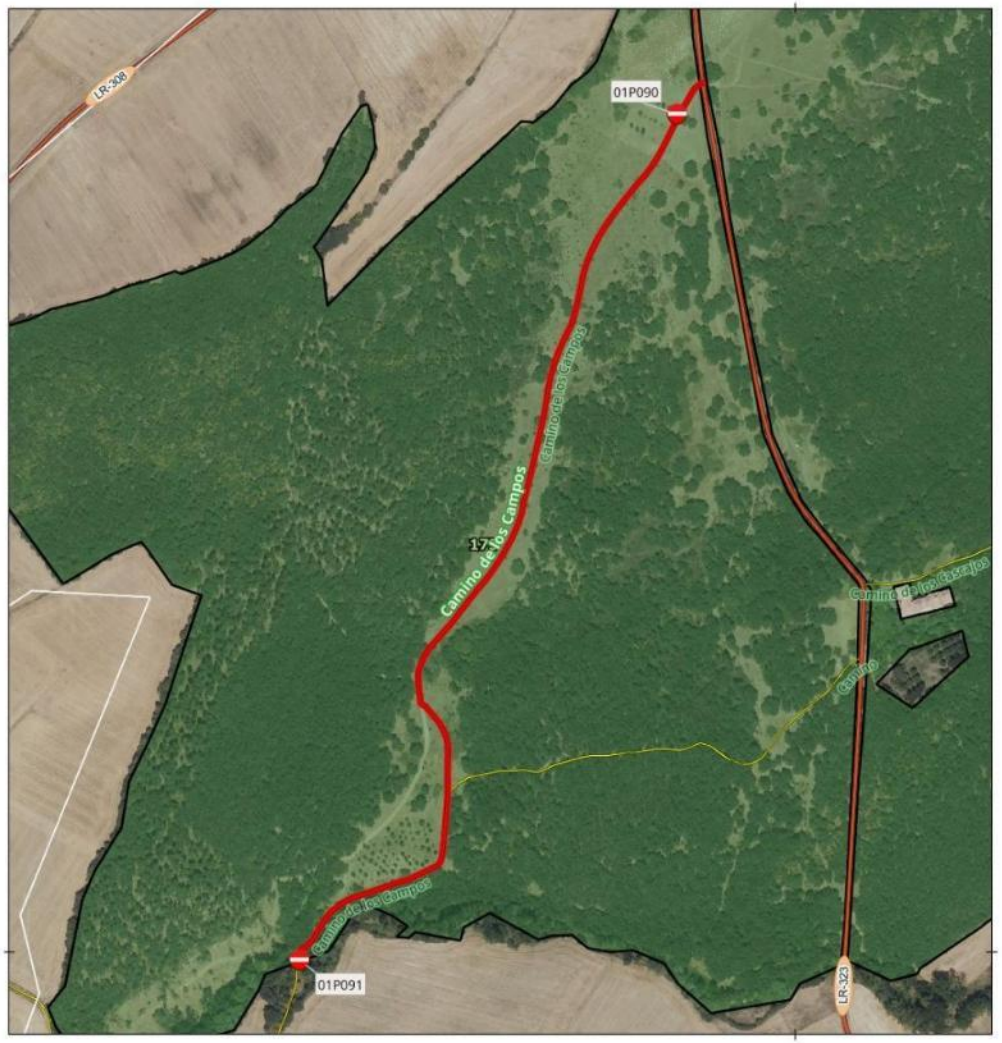

SEÑAL - PISTA TRAMO:
01P090-01P091

Denominación: Camino de los Campos

MUP: 175 CARRASQUEDO

ENTIDAD PROPIETARIA: Ayuntamiento de Grañón

Localización: Grañon

SEÑAL DE INICIO 01P090	SEÑAL DE FIN 01P091
Coordenada XY	Coordenada XY
497881.33 4698840.22	497502.89 4697991.77

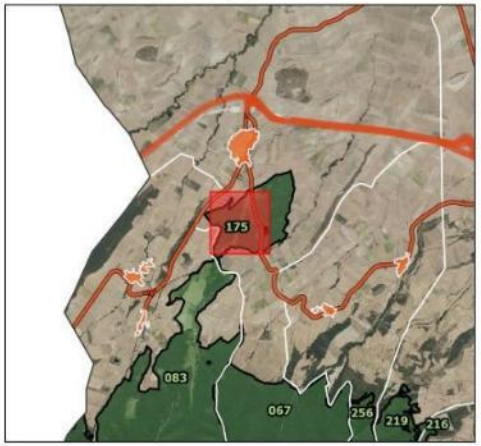

90 0 90 m

Escala Mapa Principal

EPSG: 25830 ETRS89 UTM ZONA 30N
Ortofoto PNOA 2023 (IDERioja)

DOCUMENTO FIRMADO ELECTRÓNICAMENTE en formato PDF/A 1.7 Firma PAdES. Custodiado en repositorio seguro del Gobierno de La Rioja.

Expediente	Tipo	Procedimiento	Nº Documento
00860-2026/071773	Resolución	Solicitudes y remisiones generales	2026/0559032
Cargo		**Firmante / Observaciones**	**Fecha/hora**
1 Director General		Ignacio Sáenz de Urturi Sánchez	05/06/2026 12:33:05
2 **SELLADO ELECTRÓNICAMENTE**	por Gobierno de La Rioja con CSV: **8MG34ASFDVHGO6F**	Dirección de verificación: https://www.larioja.org/verificacion	05/06/2026 12:33:31

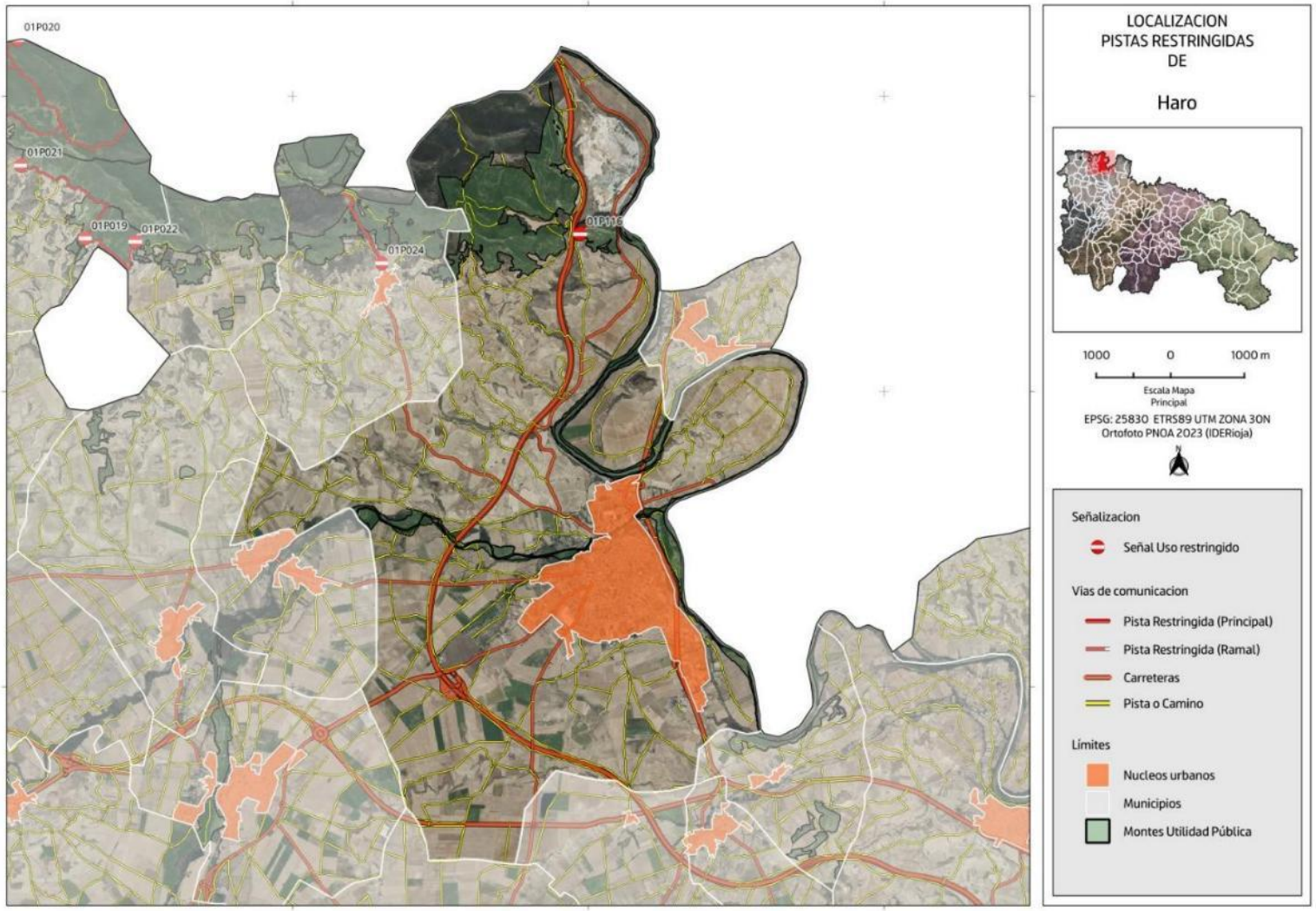

DOCUMENTO FIRMADO ELECTRÓNICAMENTE en formato PDF/A 1.7 Firma PAdES. Custodiado en repositorio seguro del Gobierno de La Rioja.

Expediente	Tipo	Procedimiento	Nº Documento
00860-2026/071773	Resolución	Solicitudes y remisiones generales	2026/0559032
Cargo		**Firmante / Observaciones**	**Fecha/hora**
1 Director General		Ignacio Sáenz de Urturi Sánchez	05/06/2026 12:33:05
2 **SELLADO ELECTRÓNICAMENTE**	por Gobierno de La Rioja con CSV: **8MG34ASFDVHGO6F**	Dirección de verificación: https://www.larioja.org/verificacion	05/06/2026 12:33:31



SEÑAL - PISTA TRAMO:
01P116

Denominación: De Peña Escalera a San Felices

MUP: 222 LAS CAMPAS Y SAN FELICES

ENTIDAD PROPIETARIA: Ayuntamiento de Haro

Localización: Haro

SEÑAL DE INICIO	SEÑAL DE FIN
01P116	Sin señal
Coordenada XY	Coordenada XY
511891 4718128.8	

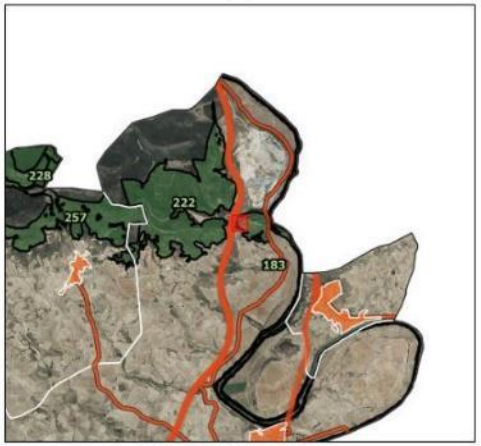

20 0 20 m

Escala Mapa Principal

EPSG: 25830 ETRS89 UTM ZONA 30N
Ortofoto PNOA 2023 (IDERioja)

DOCUMENTO FIRMADO ELECTRÓNICAMENTE en formato PDF/A 1.7 Firma PAdES. Custodiado en repositorio seguro del Gobierno de La Rioja.

Expediente	Tipo	Procedimiento	Nº Documento
00860-2026/071773	Resolución	Solicitudes y remisiones generales	2026/0559032
Cargo		**Firmante / Observaciones**	**Fecha/hora**
1 Director General		Ignacio Sáenz de Urturi Sánchez	05/06/2026 12:33:05
2 **SELLADO ELECTRÓNICAMENTE**	por Gobierno de La Rioja con CSV: **8MG34ASFDVHGO6F**	Dirección de verificación: https://www.larioja.org/verificacion	05/06/2026 12:33:31

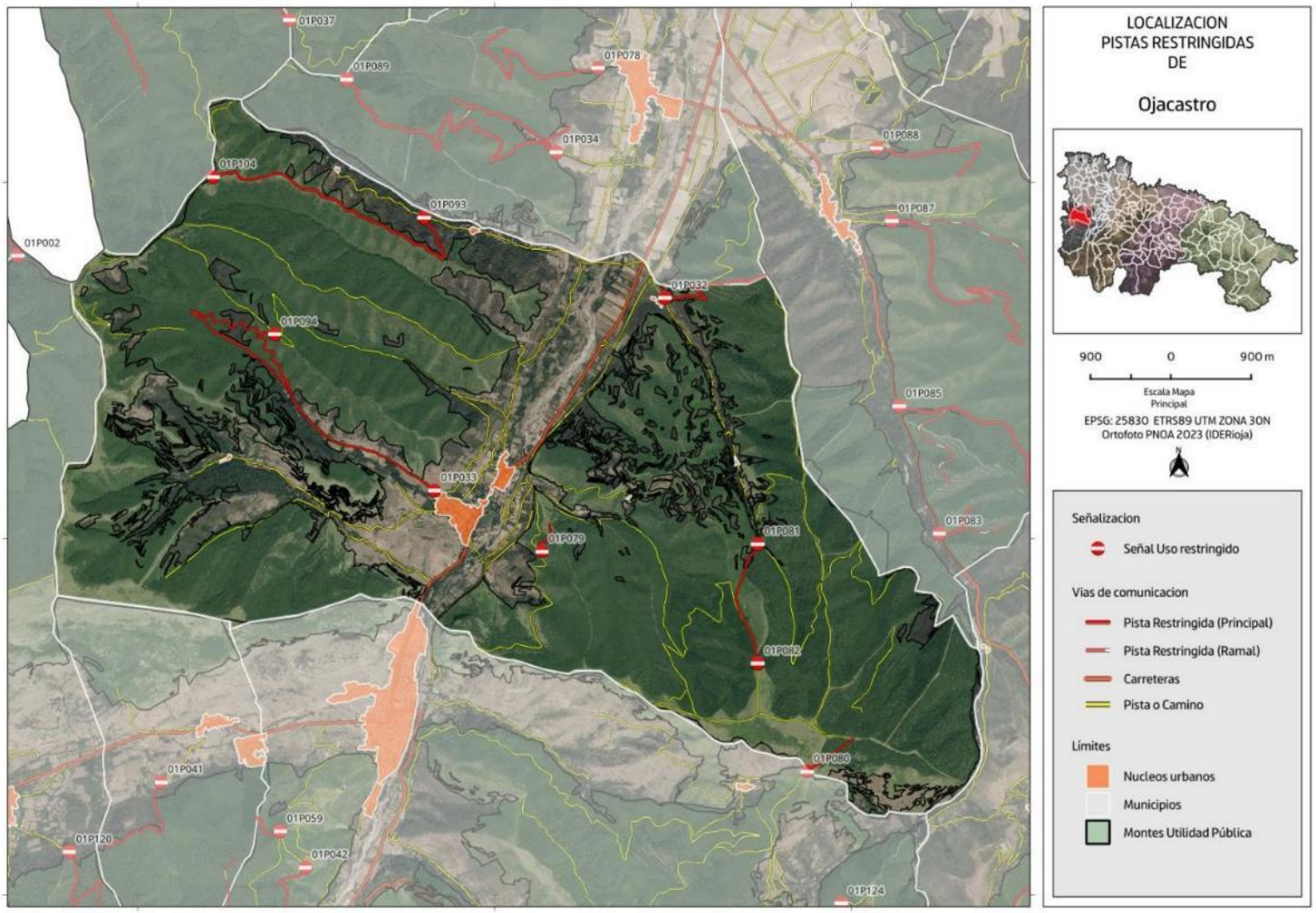

DOCUMENTO FIRMADO ELECTRÓNICAMENTE en formato PDF/A 1.7 Firma PAdES. Custodiado en repositorio seguro del Gobierno de La Rioja.

Expediente	Tipo	Procedimiento	Nº Documento
00860-2026/071773	Resolución	Solicitudes y remisiones generales	2026/0559032

Cargo	Firmante / Observaciones	Fecha/hora
1 Director General	Ignacio Sáenz de Urturi Sánchez	05/06/2026 12:33:05
2 **SELLADO ELECTRÓNICAMENTE** por Gobierno de La Rioja con CSV: **8MG34ASFDVHGO6F** Dirección de verificación: https://www.larioja.org/verificacion		05/06/2026 12:33:31



SEÑAL - PISTA TRAMO:
01P032

Denominación: Cuestas de Aliende

MUP: 069 MONTE GRANDE, MONTE MAYOR Y SAN QUILEZ

ENTIDAD PROPIETARIA: Ayuntamiento de Ojacastro

Localización: Ojacastro

SEÑAL DE INICIO 01P032	SEÑAL DE FIN Sin señal
Coordenada XY	Coordenada XY
501908.95 4690694.67	



100 0 100 m

Escala Mapa Principal

EPSG: 25830 ETRS89 UTM ZONA 30N
Ortofoto PNOA 2023 (IDERioja)

DOCUMENTO FIRMADO ELECTRÓNICAMENTE en formato PDF/A 1.7 Firma PAdES. Custodiado en repositorio seguro del Gobierno de La Rioja.

Expediente	Tipo	Procedimiento	Nº Documento
00860-2026/071773	Resolución	Solicitudes y remisiones generales	2026/0559032
Cargo		**Firmante / Observaciones**	**Fecha/hora**
1 Director General		Ignacio Sáenz de Urturi Sánchez	05/06/2026 12:33:05
2 **SELLADO ELECTRÓNICAMENTE**	por Gobierno de La Rioja con CSV: **8MG34ASFDVHGO6F**	Dirección de verificación: https://www.larioja.org/verificacion	05/06/2026 12:33:31

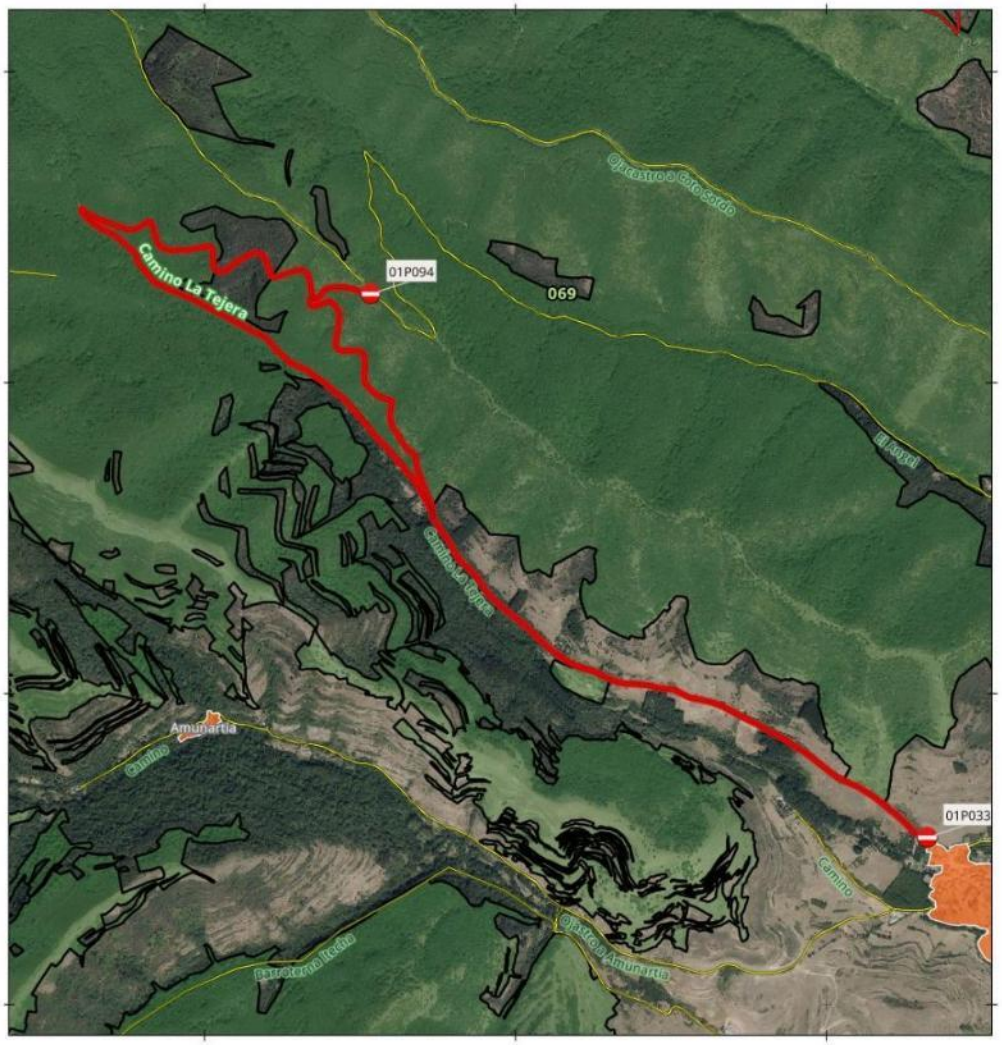

SEÑAL - PISTA TRAMO:
01P033-01P094

Denominación: Camino La Tejera

MUP: 069 MONTE GRANDE, MONTE MAYOR Y SAN QUILEZ

ENTIDAD PROPIETARIA: Ayuntamiento de Ojacastro

Localización: Ojacastro

SEÑAL DE INICIO 01P033	SEÑAL DE FIN 01P094
Coordenada XY	Coordenada XY
499323.71 4688537.33	497533.2 4690286.47



300 0 300 m

Escala Mapa Principal

EPSG: 25830 ETRS89 UTM ZONA 30N
Ortofoto PNOA 2023 (IDERioja)

DOCUMENTO FIRMADO ELECTRÓNICAMENTE en formato PDF/A 1.7 Firma PAdES. Custodiado en repositorio seguro del Gobierno de La Rioja.

Expediente	Tipo	Procedimiento	Nº Documento
00860-2026/071773	Resolución	Solicitudes y remisiones generales	2026/0559032

Cargo	Firmante / Observaciones	Fecha/hora
1 Director General	Ignacio Sáenz de Urturi Sánchez	05/06/2026 12:33:05
2 **SELLADO ELECTRÓNICAMENTE** por Gobierno de La Rioja con CSV: **8MG34ASFDVHGO6F** Dirección de verificación: https://www.larioja.org/verificacion		05/06/2026 12:33:31



SEÑAL - PISTA TRAMO:
01P079

Denominación: Camino San Pelayo

MUP: 069 MONTE GRANDE, MONTE MAYOR Y SAN QUILEZ

ENTIDAD PROPIETARIA: Ayuntamiento de Ojacastro

Localización: Ojacastro

SEÑAL DE INICIO 01P079	SEÑAL DE FIN Sin señal
Coordenada XY 500529.95 4687851.52	Coordenada XY

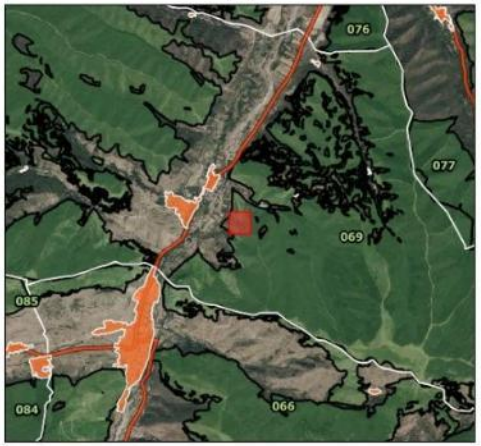

30 0 30 m

Escala Mapa Principal

EPSG: 25830 ETRS89 UTM ZONA 30N
Ortofoto PNOA 2023 (IDERioja)

DOCUMENTO FIRMADO ELECTRÓNICAMENTE en formato PDF/A 1.7 Firma PAdES. Custodiado en repositorio seguro del Gobierno de La Rioja.

Expediente	Tipo	Procedimiento	Nº Documento
00860-2026/071773	Resolución	Solicitudes y remisiones generales	2026/0559032
Cargo		**Firmante / Observaciones**	**Fecha/hora**
1 Director General		Ignacio Sáenz de Urturi Sánchez	05/06/2026 12:33:05
2 **SELLADO ELECTRÓNICAMENTE**	por Gobierno de La Rioja con CSV: **8MG34ASFDVHGO6F**	Dirección de verificación: https://www.larioja.org/verificacion	05/06/2026 12:33:31

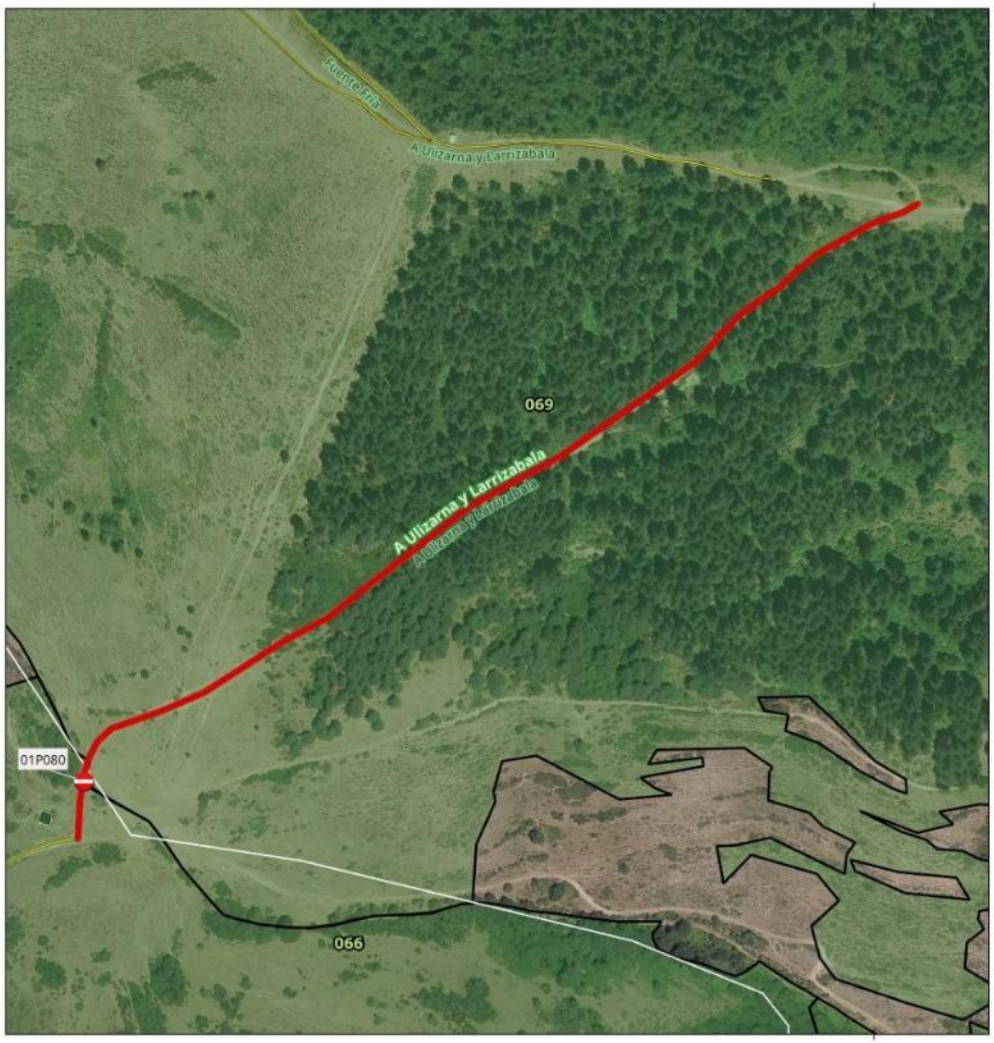

SEÑAL - PISTA TRAMO:
01P080

Denominación: A Ulizarna y Larrizabala

MUP: 069 MONTE GRANDE, MONTE MAYOR Y SAN QUILEZ

ENTIDAD PROPIETARIA: Ayuntamiento de Ojacastro

Localización: Ojacastro

SEÑAL DE INICIO 01P080	SEÑAL DE FIN Sin señal
Coordenada XY 503502.17 4685383.56	Coordenada XY



60 0 60 m

Escala Mapa Principal

EPSG: 25830 ETRS89 UTM ZONA 30N
Ortofoto PNOA 2023 (IDERioja)

Expediente	Tipo	Procedimiento	Nº Documento
00860-2026/071773	Resolución	Solicitudes y remisiones generales	2026/0559032

Cargo	Firmante / Observaciones	Fecha/hora
1 Director General	Ignacio Sáenz de Urturi Sánchez	05/06/2026 12:33:05
2 **SELLADO ELECTRÓNICAMENTE** por Gobierno de La Rioja con CSV: **8MG34ASFDVHGO6F** Dirección de verificación: https://www.larioja.org/verificacion		05/06/2026 12:33:31

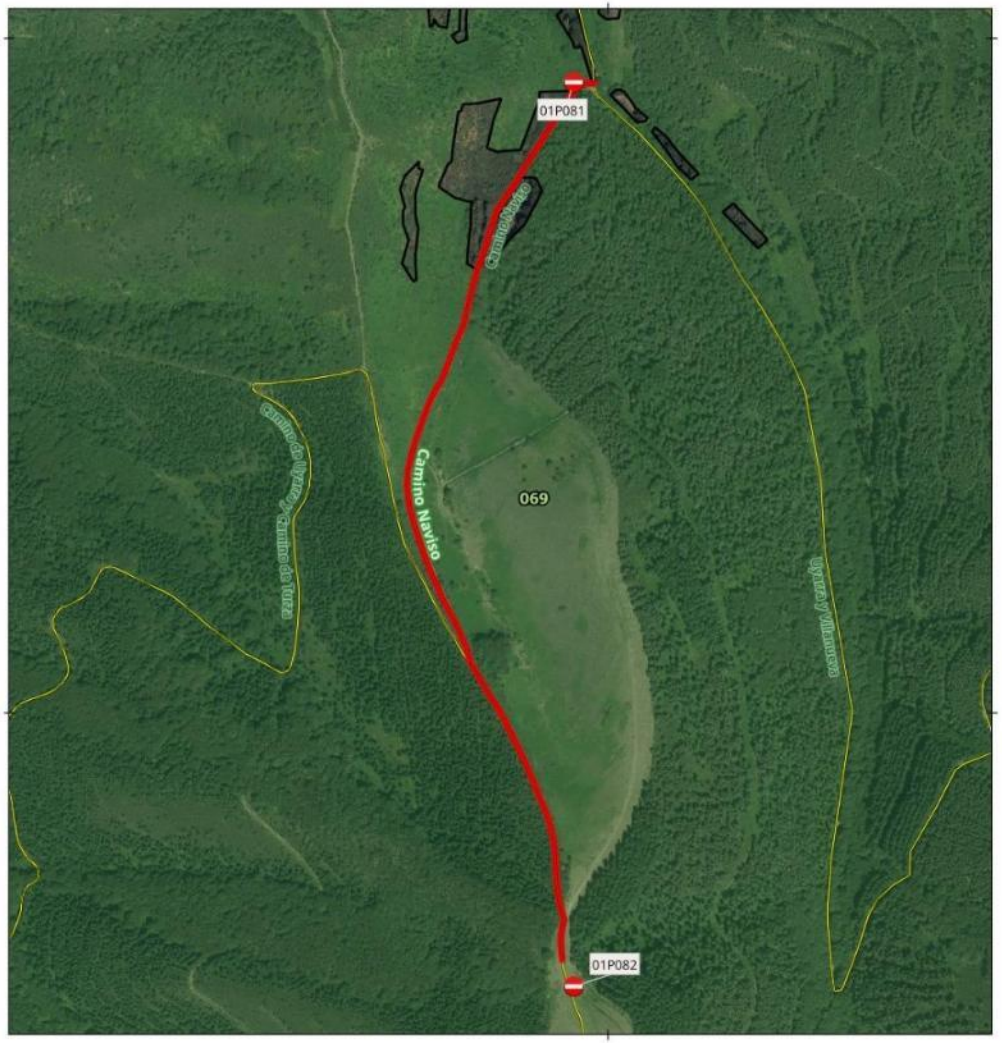

SEÑAL - PISTA TRAMO:
01P082-01P081

Denominación: Camino Naviso

MUP: 069 MONTE GRANDE, MONTE MAYOR Y SAN QUILEZ

ENTIDAD PROPIETARIA: Ayuntamiento de Ojacastro

Localización: Ojacastro

SEÑAL DE INICIO 01P082	SEÑAL DE FIN 01P081
Coordenada XY	Coordenada XY
502949.35 4686592.92	502949.35 4687934.81



100 0 100 m

Escala Mapa Principal

EPSG: 25830 ETRS89 UTM ZONA 30N
Ortofoto PNOA 2023 (IDERioja)

DOCUMENTO FIRMADO ELECTRÓNICAMENTE en formato PDF/A 1.7 Firma PAdES. Custodiado en repositorio seguro del Gobierno de La Rioja.

Expediente	Tipo	Procedimiento	Nº Documento
00860-2026/071773	Resolución	Solicitudes y remisiones generales	2026/0559032
Cargo		**Firmante / Observaciones**	**Fecha/hora**
1 Director General		Ignacio Sáenz de Urturi Sánchez	05/06/2026 12:33:05
2 **SELLADO ELECTRÓNICAMENTE**	por Gobierno de La Rioja con CSV: **8MG34ASFDVHGO6F**	Dirección de verificación: https://www.larioja.org/verificacion	05/06/2026 12:33:31



SEÑAL - PISTA TRAMO:
01P104-01P093

Denominación: Camino Raspada y Cerro Arviza

MUP: 069 MONTE GRANDE, MONTE MAYOR Y SAN QUILEZ

ENTIDAD PROPIETARIA: Ayuntamiento de Ojacastro

Localización: Ojacastro

SEÑAL DE INICIO 01P104	SEÑAL DE FIN 01P093
Coordenada XY	Coordenada XY
496845.51 4692053.85	499207.53 4691597.96

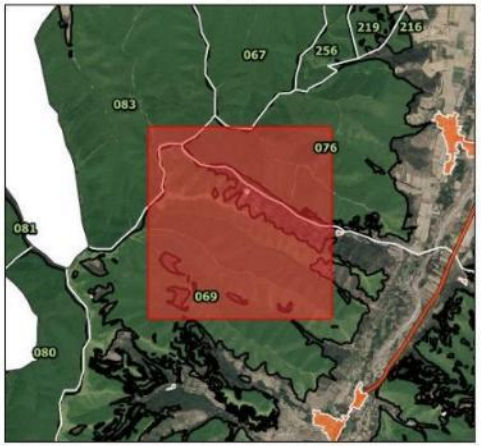

300 0 300 m

Escala Mapa Principal

EPSG: 25830 ETRS89 UTM ZONA 30N
Ortofoto PNOA 2023 (IDERioja)

DOCUMENTO FIRMADO ELECTRÓNICAMENTE en formato PDF/A 1.7 Firma PAdES. Custodiado en repositorio seguro del Gobierno de La Rioja.

Expediente	Tipo	Procedimiento	Nº Documento
00860-2026/071773	Resolución	Solicitudes y remisiones generales	2026/0559032
Cargo		**Firmante / Observaciones**	**Fecha/hora**
1 Director General		Ignacio Sáenz de Urturi Sánchez	05/06/2026 12:33:05
2 **SELLADO ELECTRÓNICAMENTE**	por Gobierno de La Rioja con CSV: **8MG34ASFDVHGO6F**	Dirección de verificación: https://www.larioja.org/verificacion	05/06/2026 12:33:31

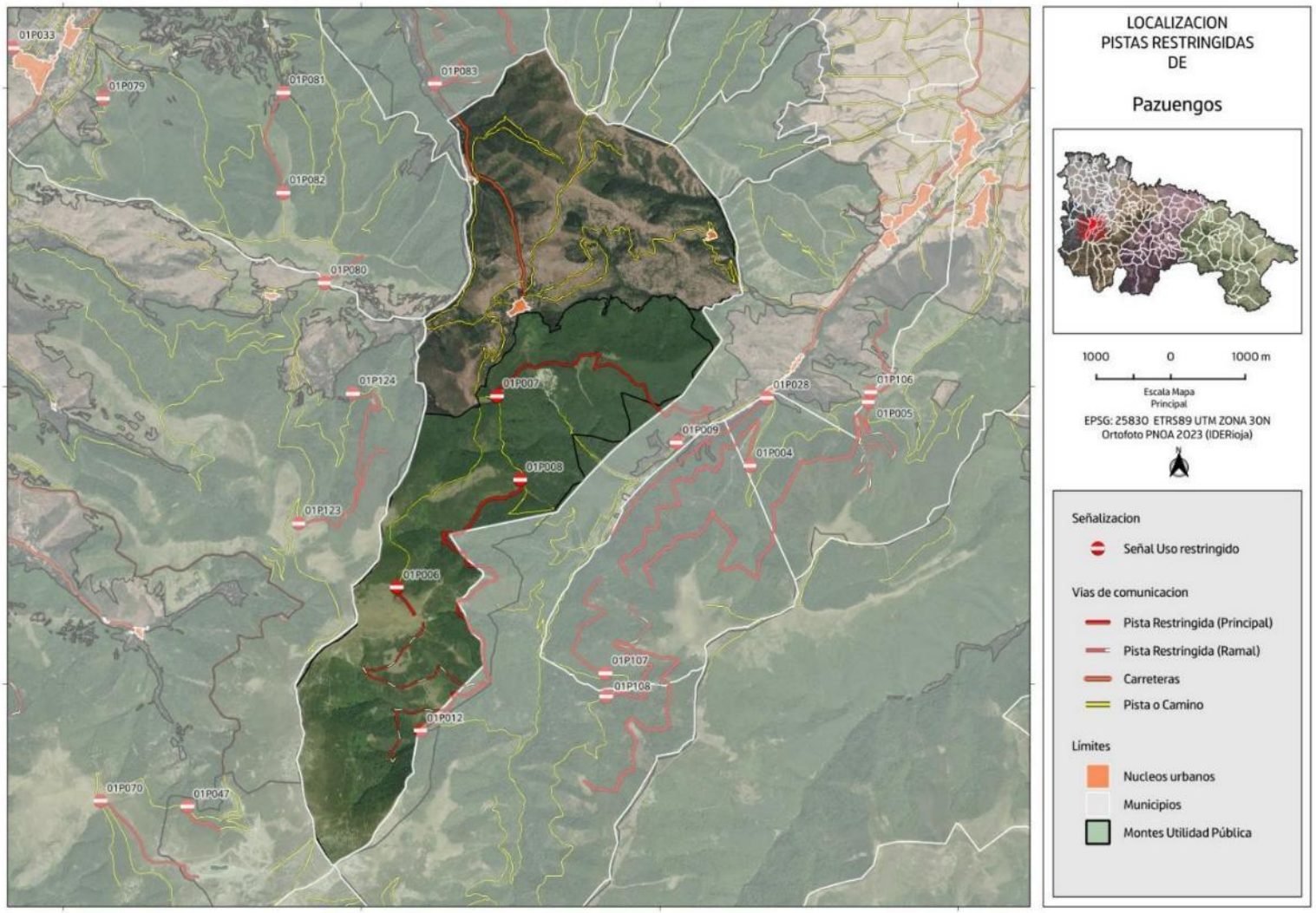

DOCUMENTO FIRMADO ELECTRÓNICAMENTE en formato PDF/A 1.7 Firma PAdES. Custodiado en repositorio seguro del Gobierno de La Rioja.

Expediente	Tipo	Procedimiento	Nº Documento
00860-2026/071773	Resolución	Solicitudes y remisiones generales	2026/0559032

Cargo	Firmante / Observaciones	Fecha/hora
1 Director General	Ignacio Sáenz de Urturi Sánchez	05/06/2026 12:33:05
2 **SELLADO ELECTRÓNICAMENTE** por Gobierno de La Rioja con CSV: **8MG34ASFDVHGO6F** Dirección de verificación: https://www.larioja.org/verificacion		05/06/2026 12:33:31

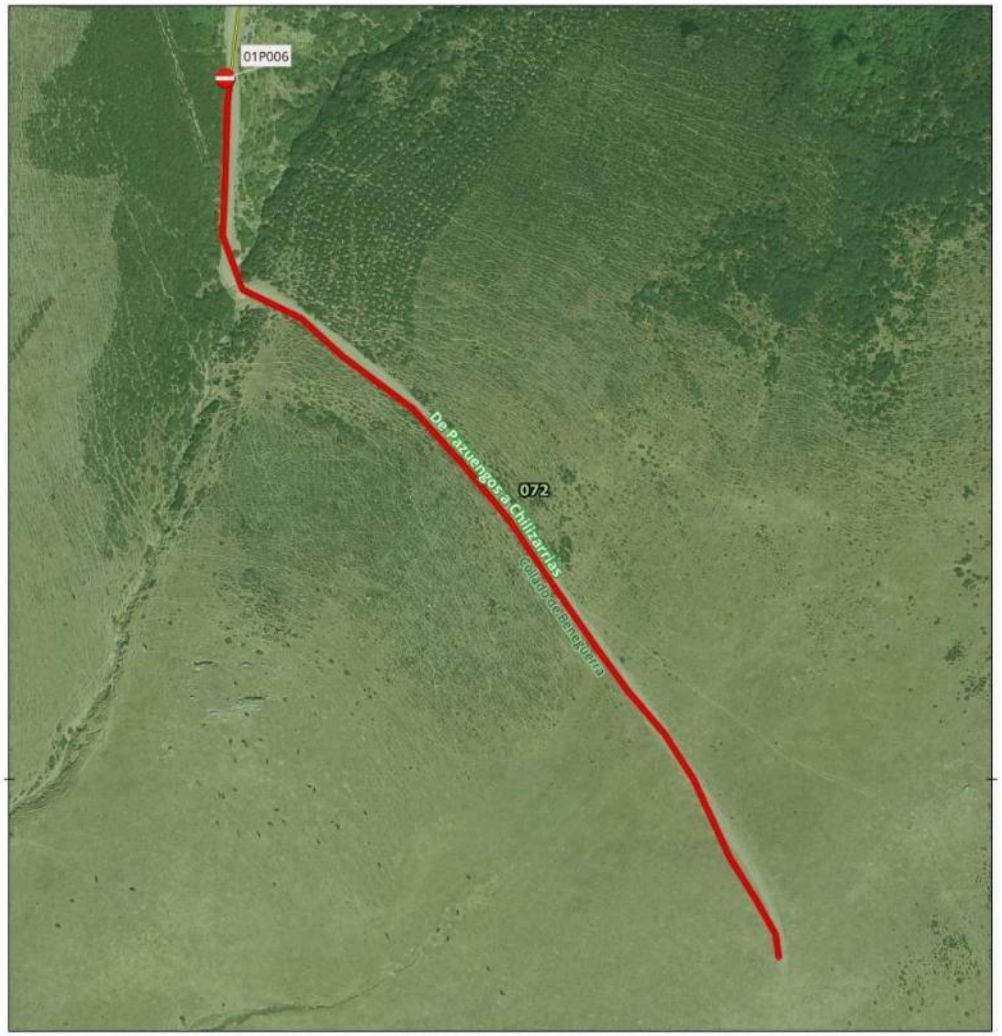

SEÑAL - PISTA TRAMO:
01P006

Denominación: De Pazuengos a Chilizarrias

MUP: 072 AYORNAL, ESCARZUELA, MONTE HONDO Y VALULENGUA

ENTIDAD PROPIETARIA: CAR

Localización: Pazuengos

SEÑAL DE INICIO 01P006	SEÑAL DE FIN Sin señal
Coordenada XY 504474.98 4681293.43	Coordenada XY



40 0 40 m

Escala Mapa Principal

EPSG: 25830 ETRS89 UTM ZONA 30N
Ortofoto PNOA 2023 (IDERioja)

DOCUMENTO FIRMADO ELECTRÓNICAMENTE en formato PDF/A 1.7 Firma PAdES. Custodiado en repositorio seguro del Gobierno de La Rioja.

Expediente	Tipo	Procedimiento	Nº Documento
00860-2026/071773	Resolución	Solicitudes y remisiones generales	2026/0559032

Cargo	Firmante / Observaciones	Fecha/hora
1 Director General	Ignacio Sáenz de Urturi Sánchez	05/06/2026 12:33:05
2 **SELLADO ELECTRÓNICAMENTE** por Gobierno de La Rioja con CSV: **8MG34ASFDVHGO6F** Dirección de verificación: https://www.larioja.org/verificacion		05/06/2026 12:33:31

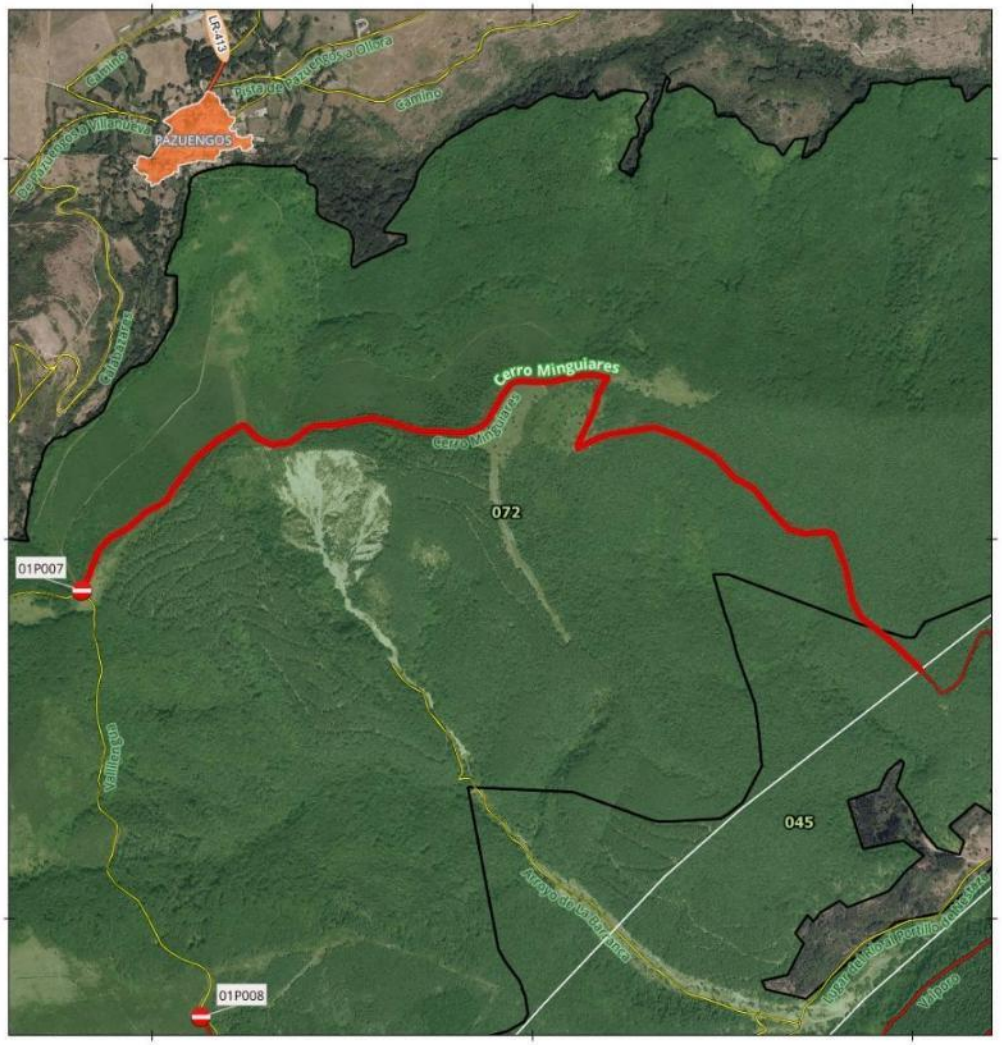

SEÑAL - PISTA TRAMO:
01P007

Denominación: Cerro Minguiares

MUP: 072 AYORNAL, ESCARZUELA, MONTE HONDO Y VALLILENGUA

ENTIDAD PROPIETARIA: CAR

Localización: Pazuengos

SEÑAL DE INICIO 01P007	SEÑAL DE FIN Sin señal
Coordenada XY 505813.18 4683863.86	Coordenada XY

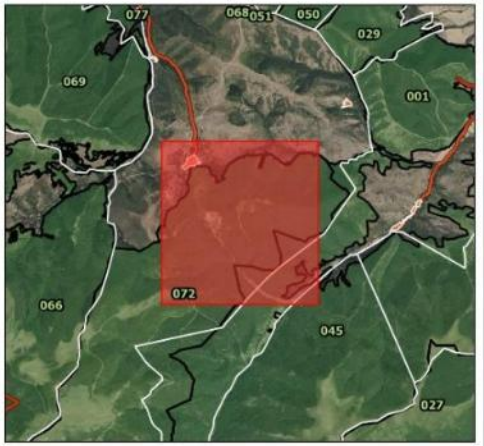

200 0 200 m

Escala Mapa Principal

EPSG: 25830 ETRS89 UTM ZONA 30N
Ortofoto PNOA 2023 (IDERioja)

DOCUMENTO FIRMADO ELECTRÓNICAMENTE en formato PDF/A 1.7 Firma PAdES. Custodiado en repositorio seguro del Gobierno de La Rioja.

Expediente	Tipo	Procedimiento	Nº Documento
00860-2026/071773	Resolución	Solicitudes y remisiones generales	2026/0559032
Cargo		**Firmante / Observaciones**	**Fecha/hora**
1 Director General		Ignacio Sáenz de Urturi Sánchez	05/06/2026 12:33:05
2 **SELLADO ELECTRÓNICAMENTE**	por Gobierno de La Rioja con CSV: **8MG34ASFDVHGO6F**	Dirección de verificación: https://www.larioja.org/verificacion	05/06/2026 12:33:31

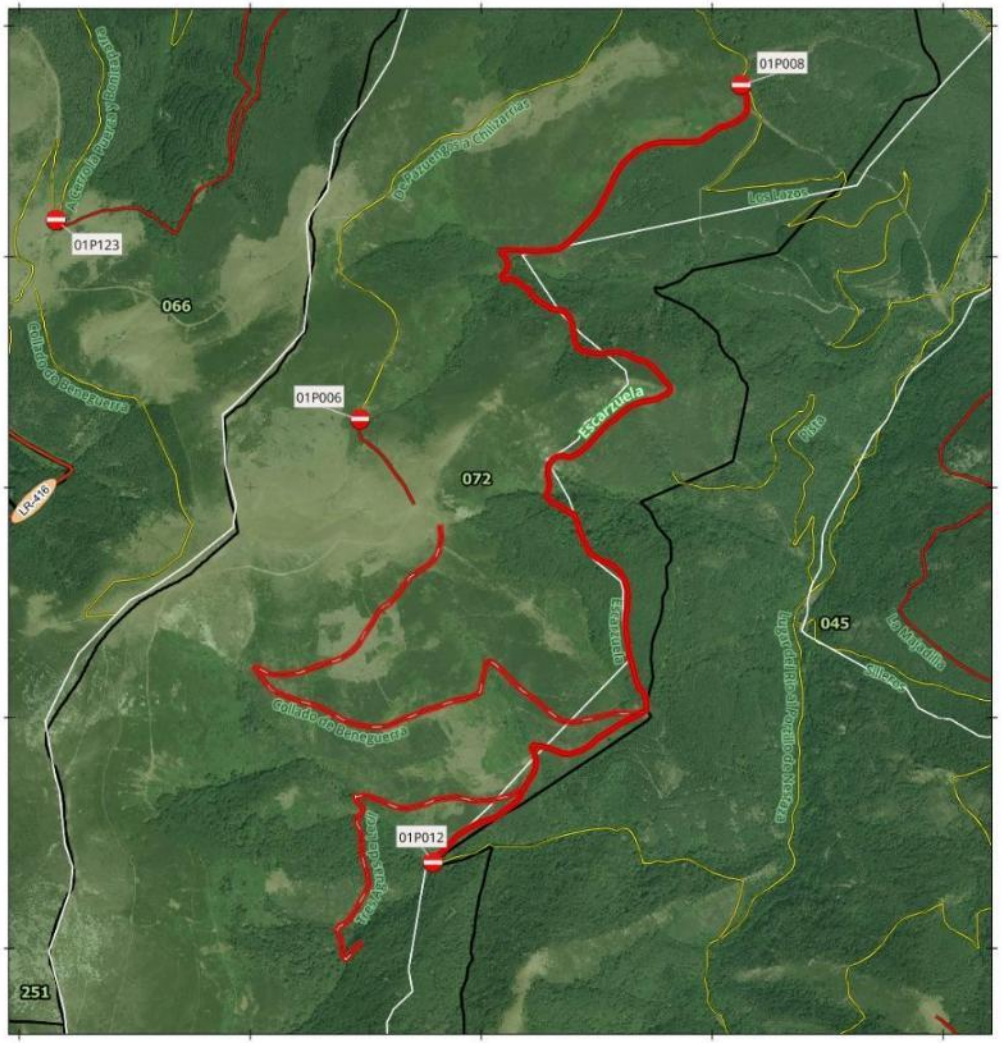

SEÑAL - PISTA TRAMO:
01P012-01P008

Denominación: Escarzuela

MUP: 072 AYORNAL, ESCARZUELA, MONTE HONDO Y VALLILENGUA

ENTIDAD PROPIETARIA: CAR

Localización: Pazuengos

SEÑAL DE INICIO 01P012	SEÑAL DE FIN 01P008
Coordenada XY	Coordenada XY
504790.4 4679372.59	506126.3 4682741.17

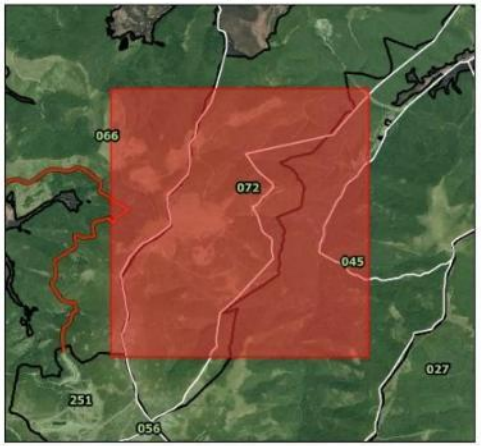

400 0 400 m

Escala Mapa Principal

EPSG: 25830 ETRS89 UTM ZONA 30N
Ortofoto PNOA 2023 (IDERioja)

DOCUMENTO FIRMADO ELECTRÓNICAMENTE en formato PDF/A 1.7 Firma PAdES. Custodiado en repositorio seguro del Gobierno de La Rioja.

Expediente	Tipo	Procedimiento	Nº Documento
00860-2026/071773	Resolución	Solicitudes y remisiones generales	2026/0559032

Cargo	Firmante / Observaciones	Fecha/hora
1 Director General	Ignacio Sáenz de Urturi Sánchez	05/06/2026 12:33:05
2 **SELLADO ELECTRÓNICAMENTE** por Gobierno de La Rioja con CSV: **8MG34ASFDVHGO6F** Dirección de verificación: https://www.larioja.org/verificacion		05/06/2026 12:33:31

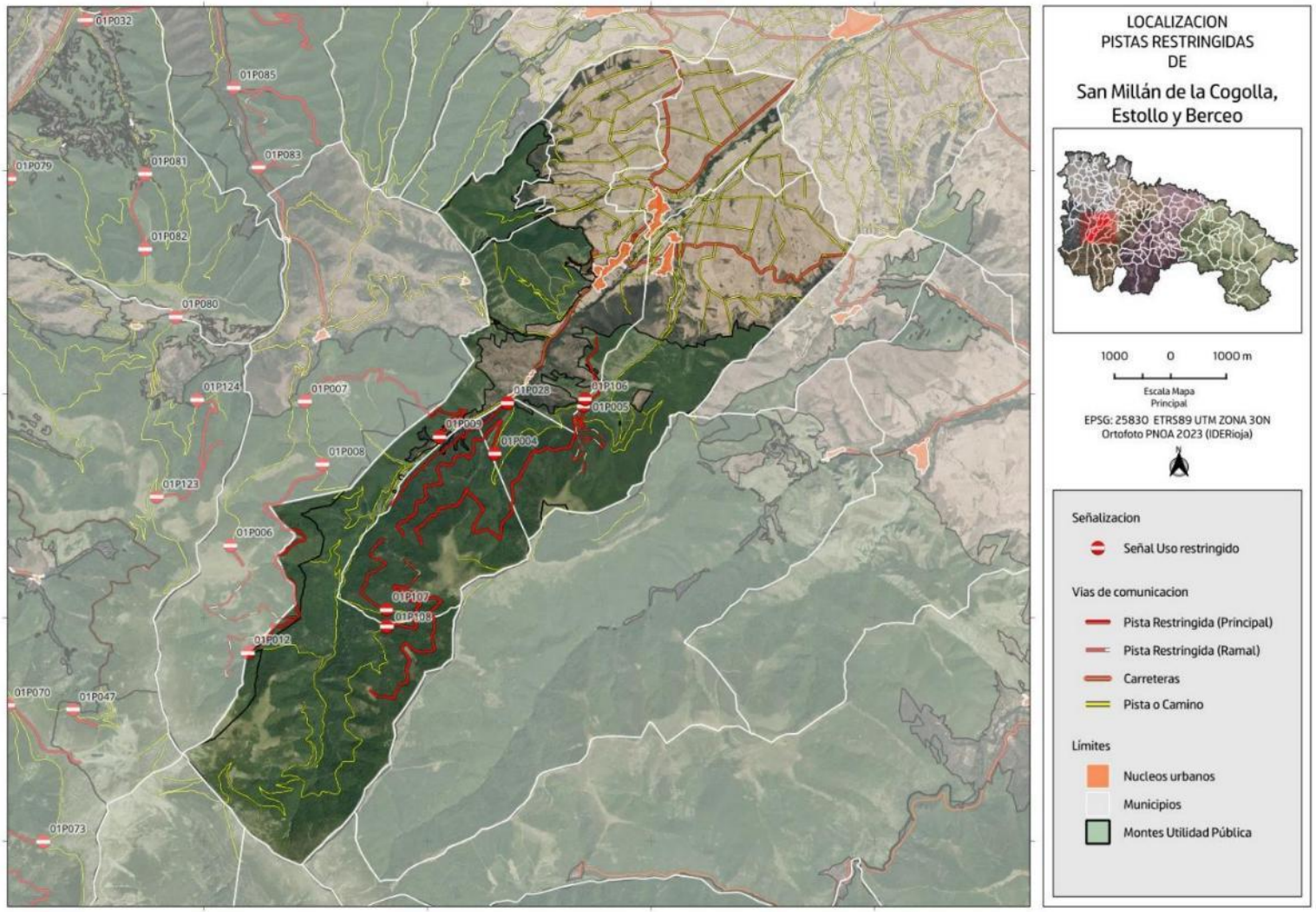

DOCUMENTO FIRMADO ELECTRÓNICAMENTE en formato PDF/A 1.7 Firma PAdES. Custodiado en repositorio seguro del Gobierno de La Rioja.

Expediente	Tipo	Procedimiento	Nº Documento
00860-2026/071773	Resolución	Solicitudes y remisiones generales	2026/0559032
Cargo		**Firmante / Observaciones**	**Fecha/hora**
1 Director General		Ignacio Sáenz de Urturi Sánchez	05/06/2026 12:33:05
2 **SELLADO ELECTRÓNICAMENTE**	por Gobierno de La Rioja con CSV: **8MG34ASFDVHGO6F**	Dirección de verificación: https://www.larioja.org/verificacion	05/06/2026 12:33:31

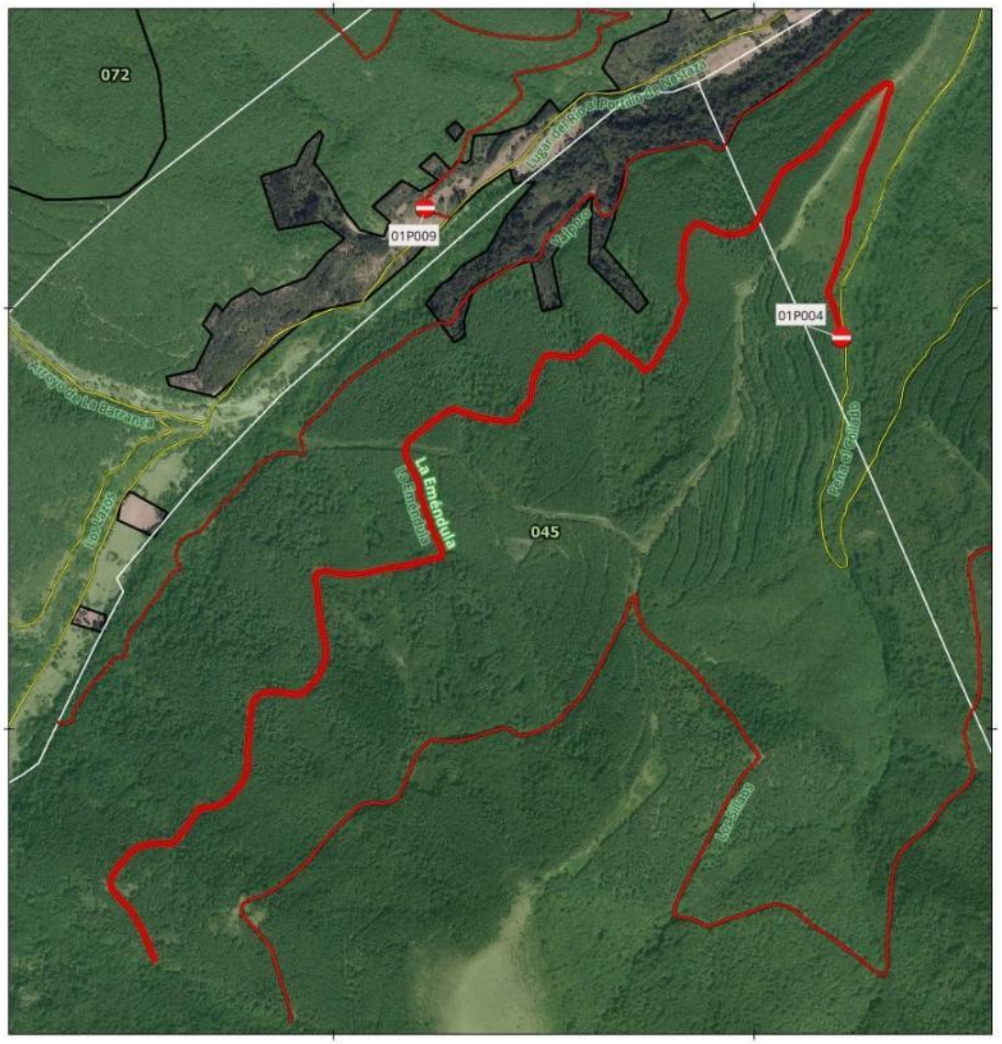

SEÑAL - PISTA TRAMO:
01P004

Denominación: La Eméndula

MUP: 045 SAN LORENZO, CASTILLO Y GARGANTA

ENTIDAD PROPIETARIA: Ayuntamientos de San Millán de la Cogolla, Estollo y Berceo

Localización: Estollo

SEÑAL DE INICIO	SEÑAL DE FIN
01P004	Sin señal
Coordenada XY	Coordenada XY
509207.39 4682929.51	



200 0 200 m

Escala Mapa Principal

EPSG: 25830 ETRS89 UTM ZONA 30N
Ortofoto PNOA 2023 (IDERioja)

DOCUMENTO FIRMADO ELECTRÓNICAMENTE en formato PDF/A 1.7 Firma PAdES. Custodiado en repositorio seguro del Gobierno de La Rioja.

Expediente	Tipo	Procedimiento	Nº Documento
00860-2026/071773	Resolución	Solicitudes y remisiones generales	2026/0559032
Cargo		**Firmante / Observaciones**	**Fecha/hora**
1 Director General		Ignacio Sáenz de Urturi Sánchez	05/06/2026 12:33:05
2 **SELLADO ELECTRÓNICAMENTE**	por Gobierno de La Rioja con CSV: **8MG34ASFDVHGO6F**	Dirección de verificación: https://www.larioja.org/verificacion	05/06/2026 12:33:31

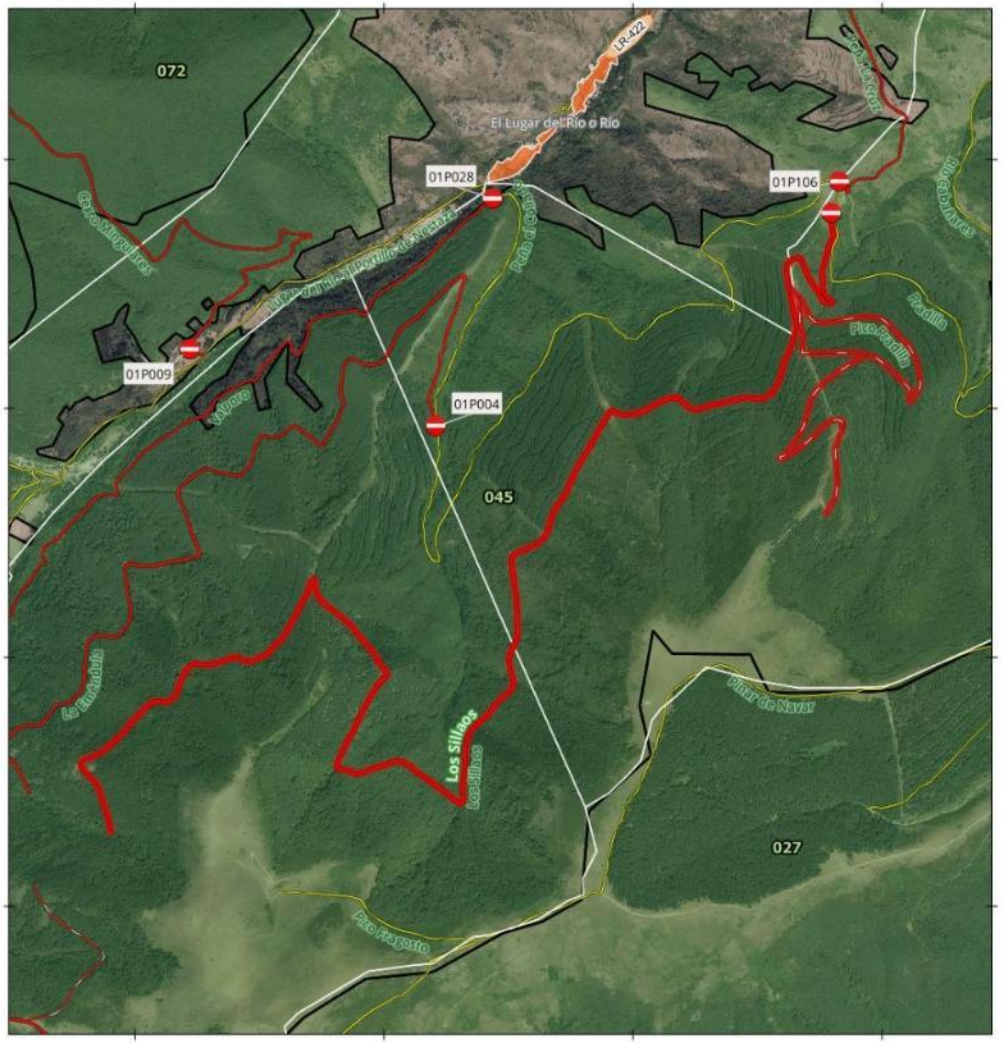

SEÑAL - PISTA TRAMO:
01P005

Denominación: Los Sillaos

MUP: 045 SAN LORENZO, CASTILLO Y GARGANTA

ENTIDAD PROPIETARIA: Ayuntamientos de San Millán de la Cogolla, Estollo y Berceo

Localización: Estollo

SEÑAL DE INICIO 01P005	SEÑAL DE FIN Sin señal
Coordenada XY 510795.05 4683786.21	Coordenada XY

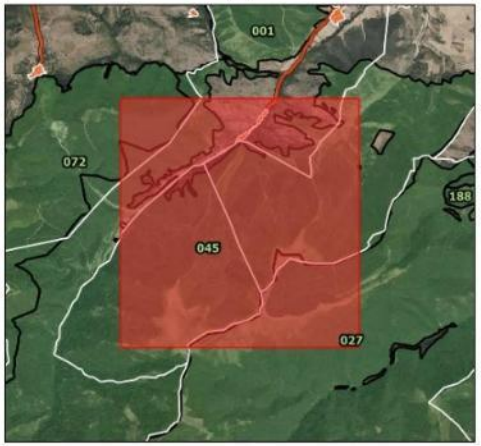

300 0 300 m

Escala Mapa Principal

EPSG: 25830 ETRS89 UTM ZONA 30N
Ortofoto PNOA 2023 (IDERioja)

Expediente	Tipo	Procedimiento	Nº Documento
00860-2026/071773	Resolución	Solicitudes y remisiones generales	2026/0559032
Cargo		**Firmante / Observaciones**	**Fecha/hora**
1 Director General		Ignacio Sáenz de Urturi Sánchez	05/06/2026 12:33:05
2 **SELLADO ELECTRÓNICAMENTE**	por Gobierno de La Rioja con CSV: **8MG34ASFDVHGO6F**	Dirección de verificación: https://www.larioja.org/verificacion	05/06/2026 12:33:31

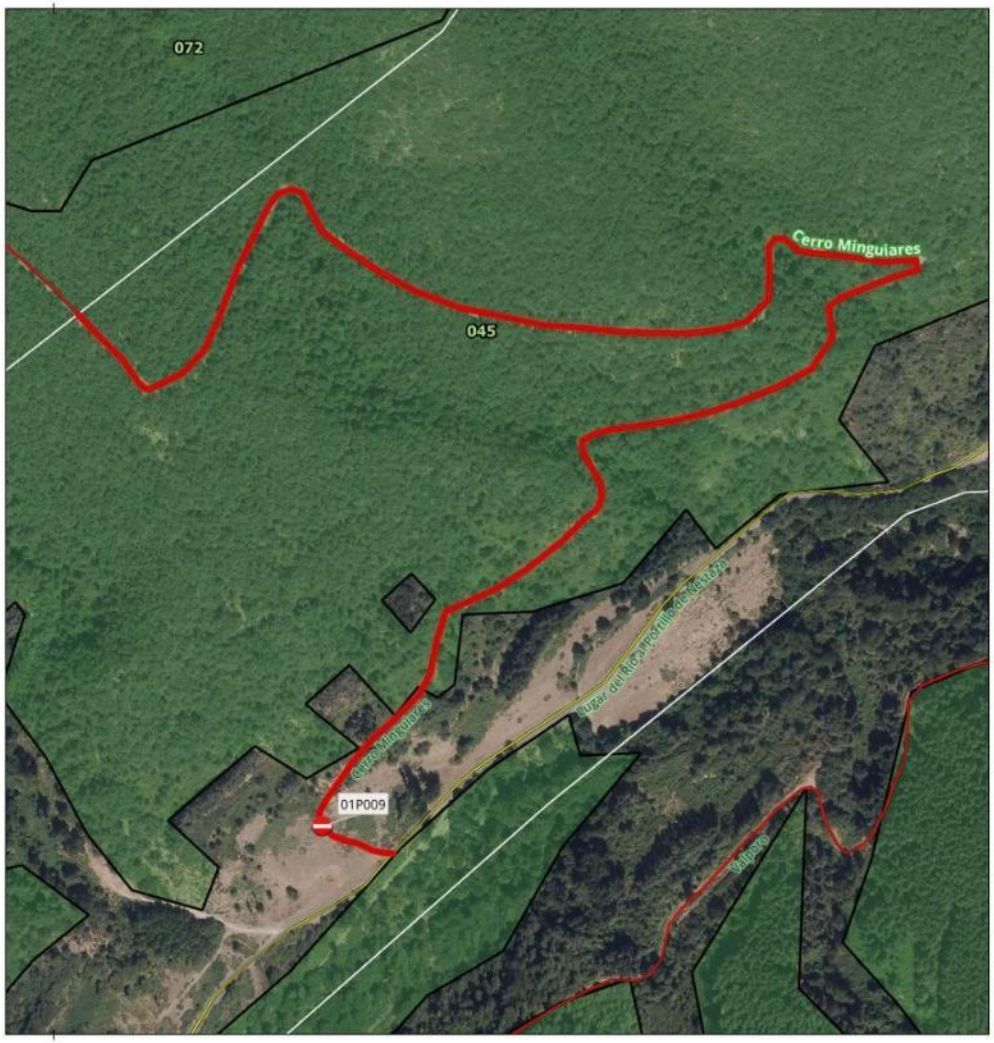

SEÑAL - PISTA TRAMO:
01P009

Denominación: Cerro Minguiares

MUP: 045 SAN LORENZO, CASTILLO Y GARGANTA

ENTIDAD PROPIETARIA: Ayuntamientos de San Millán de la Cogolla, Estollo y Berceo

Localización: San Millán de la Cogolla

SEÑAL DE INICIO 01P009	SEÑAL DE FIN Sin señal
Coordenada XY 508218.74 4683237.36	Coordenada XY



70 0 70 m

Escala Mapa Principal

EPSG: 25830 ETRS89 UTM ZONA 30N
Ortofoto PNOA 2023 (IDERioja)

Expediente	Tipo	Procedimiento	Nº Documento
00860-2026/071773	Resolución	Solicitudes y remisiones generales	2026/0559032

Cargo	Firmante / Observaciones	Fecha/hora
1 Director General	Ignacio Sáenz de Urturi Sánchez	05/06/2026 12:33:05
2 **SELLADO ELECTRÓNICAMENTE** por Gobierno de La Rioja con CSV: **8MG34ASFDVHGO6F** Dirección de verificación: https://www.larioja.org/verificacion		05/06/2026 12:33:31

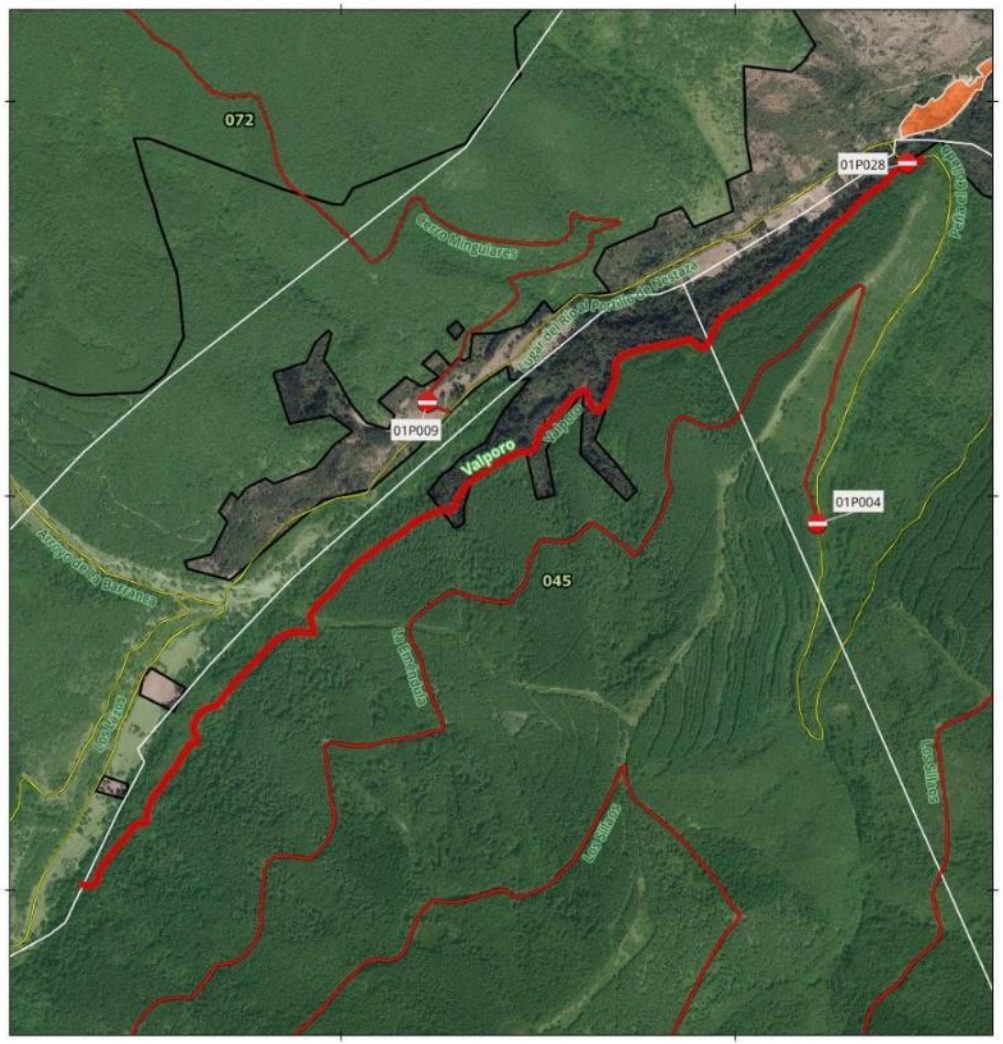

SEÑAL - PISTA TRAMO:
01P028

Denominación: Valporo

MUP: 045 SAN LORENZO, CASTILLO Y GARGANTA

ENTIDAD PROPIETARIA: Ayuntamientos de San Millán de la Cogolla, Estollo y Berceo

Localización: Estollo

SEÑAL DE INICIO	SEÑAL DE FIN
01P028	Sin señal
Coordenada XY	Coordenada XY
509434.46 4683842.99	



200 0 200 m

Escala Mapa Principal

EPSG: 25830 ETRS89 UTM ZONA 30N
Ortofoto PNOA 2023 (IDERioja)

Expediente	Tipo	Procedimiento	Nº Documento
00860-2026/071773	Resolución	Solicitudes y remisiones generales	2026/0559032
Cargo		**Firmante / Observaciones**	**Fecha/hora**
1 Director General		Ignacio Sáenz de Urturi Sánchez	05/06/2026 12:33:05
2 **SELLADO ELECTRÓNICAMENTE**	por Gobierno de La Rioja con CSV: **8MG34ASFDVHGO6F**	Dirección de verificación: https://www.larioja.org/verificacion	05/06/2026 12:33:31

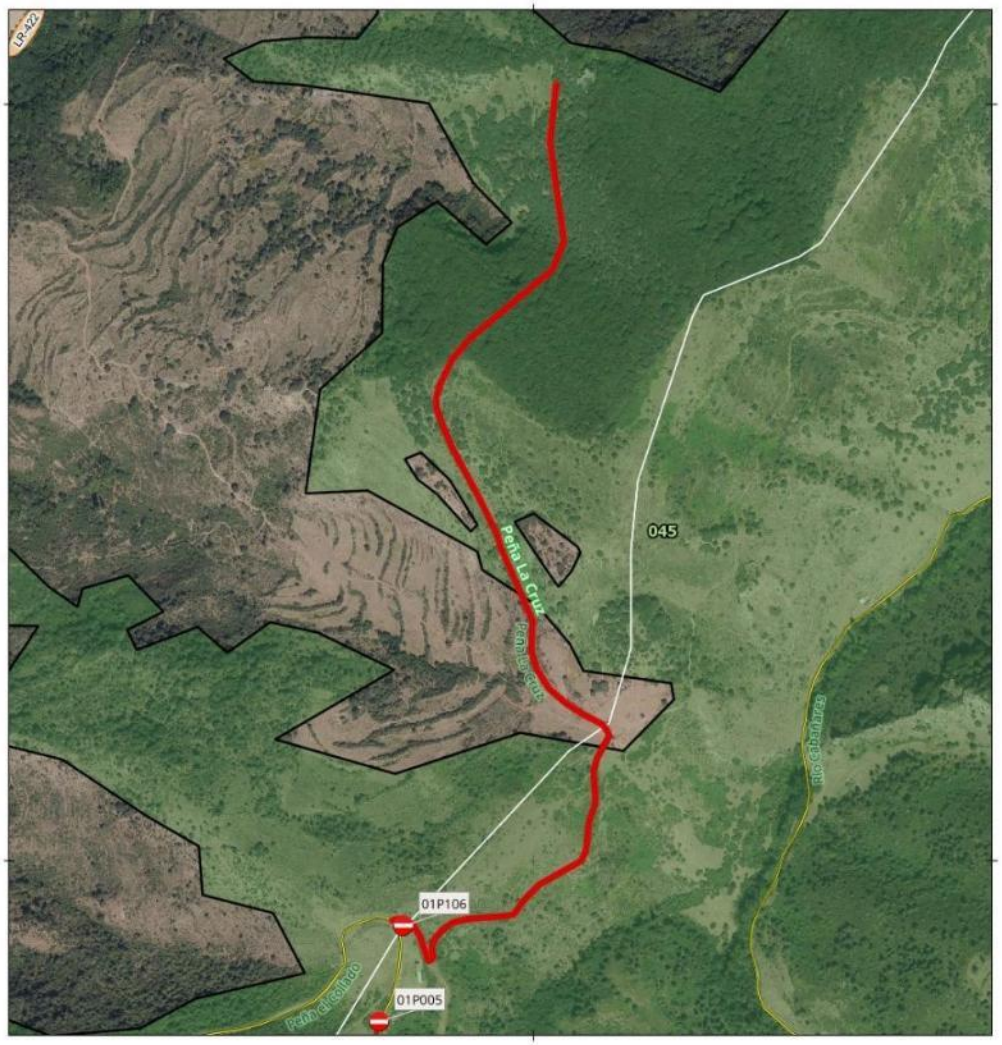

SEÑAL - PISTA TRAMO:
01P106

Denominación: Peña La Cruz

MUP: 045 SAN LORENZO, CASTILLO Y GARGANTA

ENTIDAD PROPIETARIA: Ayuntamientos de San Millán de la Cogolla, Estollo y Berceo

Localización: Estollo

SEÑAL DE INICIO 01P106	SEÑAL DE FIN Sin señal
Coordenada XY	Coordenada XY
510826.85 4683913.02	



100 0 100 m

Escala Mapa Principal

EPSG: 25830 ETRS89 UTM ZONA 30N
Ortofoto PNOA 2023 (IDERioja)

DOCUMENTO FIRMADO ELECTRÓNICAMENTE en formato PDF/A 1.7 Firma PAdES. Custodiado en repositorio seguro del Gobierno de La Rioja.

Expediente	Tipo	Procedimiento	Nº Documento
00860-2026/071773	Resolución	Solicitudes y remisiones generales	2026/0559032

Cargo	Firmante / Observaciones	Fecha/hora
1 Director General	Ignacio Sáenz de Urturi Sánchez	05/06/2026 12:33:05
2 **SELLADO ELECTRÓNICAMENTE** por Gobierno de La Rioja con CSV: **8MG34ASFDVHGO6F** Dirección de verificación: https://www.larioja.org/verificacion		05/06/2026 12:33:31

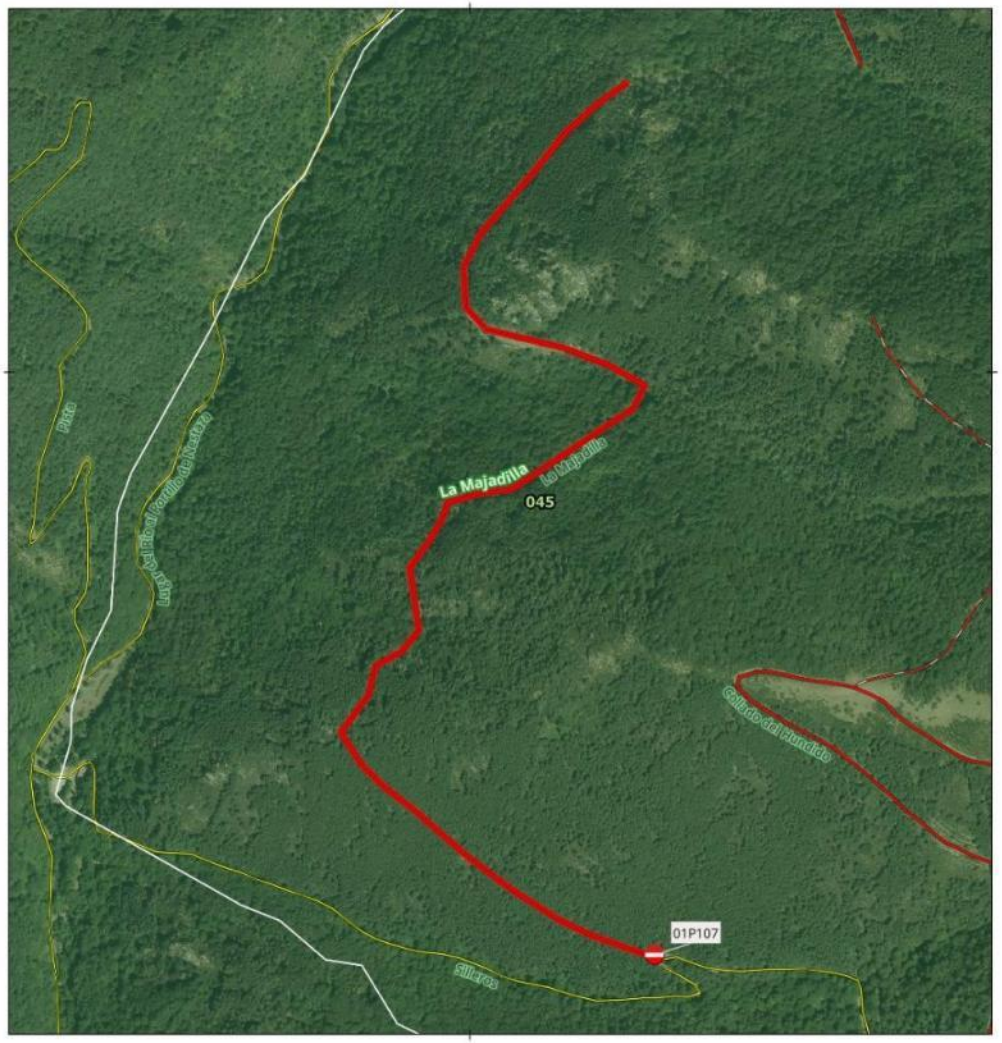

SEÑAL - PISTA TRAMO:
01P107

Denominación: La Majadilla

MUP: 045 SAN LORENZO, CASTILLO Y GARGANTA

ENTIDAD PROPIETARIA: Ayuntamientos de San Millán de la Cogolla, Estollo y Berceo

Localización: Berceo

SEÑAL DE INICIO 01P107	SEÑAL DE FIN Sin señal
Coordenada XY 507271.9 4680142.39	Coordenada XY



100 0 100 m

Escala Mapa Principal

EPSG: 25830 ETRS89 UTM ZONA 30N
Ortofoto PNOA 2023 (IDERioja)

DOCUMENTO FIRMADO ELECTRÓNICAMENTE en formato PDF/A 1.7 Firma PAdES. Custodiado en repositorio seguro del Gobierno de La Rioja.

Expediente	Tipo	Procedimiento	Nº Documento
00860-2026/071773	Resolución	Solicitudes y remisiones generales	2026/0559032
Cargo		**Firmante / Observaciones**	**Fecha/hora**
1 Director General		Ignacio Sáenz de Urturi Sánchez	05/06/2026 12:33:05
2 **SELLADO ELECTRÓNICAMENTE**	por Gobierno de La Rioja con CSV: **8MG34ASFDVHGO6F**	Dirección de verificación: https://www.larioja.org/verificacion	05/06/2026 12:33:31

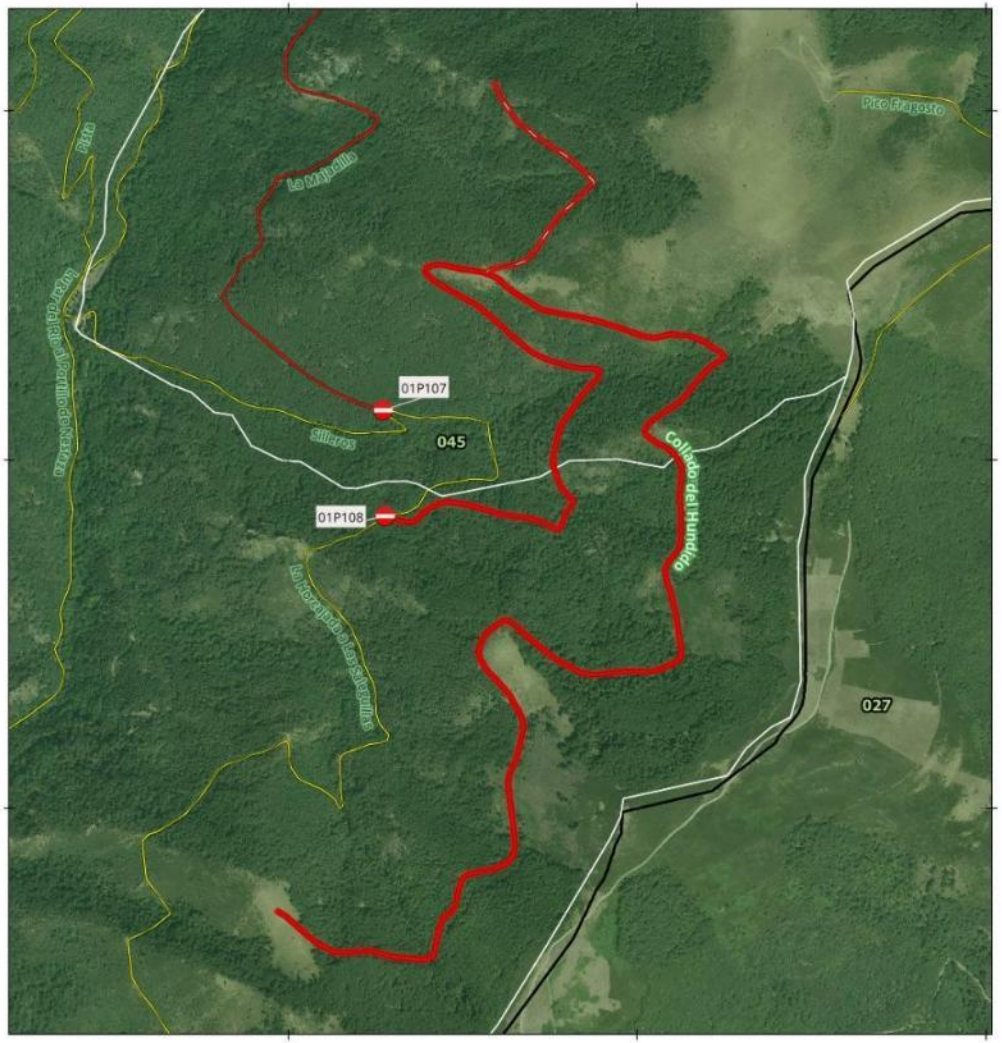

SEÑAL - PISTA TRAMO:
01P108

Denominación: Collado del Hundido

MUP: 045 SAN LORENZO, CASTILLO Y GARGANTA

ENTIDAD PROPIETARIA: Ayuntamientos de San Millán de la Cogolla, Estollo y Berceo

Localización: San Millán de la Cogolla

SEÑAL DE INICIO 01P108	SEÑAL DE FIN Sin señal
Coordenada XY 507277.76 4679837.33	Coordenada XY



200 0 200 m

Escala Mapa Principal

EPSG: 25830 ETRS89 UTM ZONA 30N
Ortofoto PNOA 2023 (IDERioja)

DOCUMENTO FIRMADO ELECTRÓNICAMENTE en formato PDF/A 1.7 Firma PAdES. Custodiado en repositorio seguro del Gobierno de La Rioja.

Expediente	Tipo	Procedimiento	Nº Documento
00860-2026/071773	Resolución	Solicitudes y remisiones generales	2026/0559032
Cargo		**Firmante / Observaciones**	**Fecha/hora**
1 Director General		Ignacio Sáenz de Urturi Sánchez	05/06/2026 12:33:05
2 **SELLADO ELECTRÓNICAMENTE**	por Gobierno de La Rioja con CSV: **8MG34ASFDVHGO6F**	Dirección de verificación: https://www.larioja.org/verificacion	05/06/2026 12:33:31

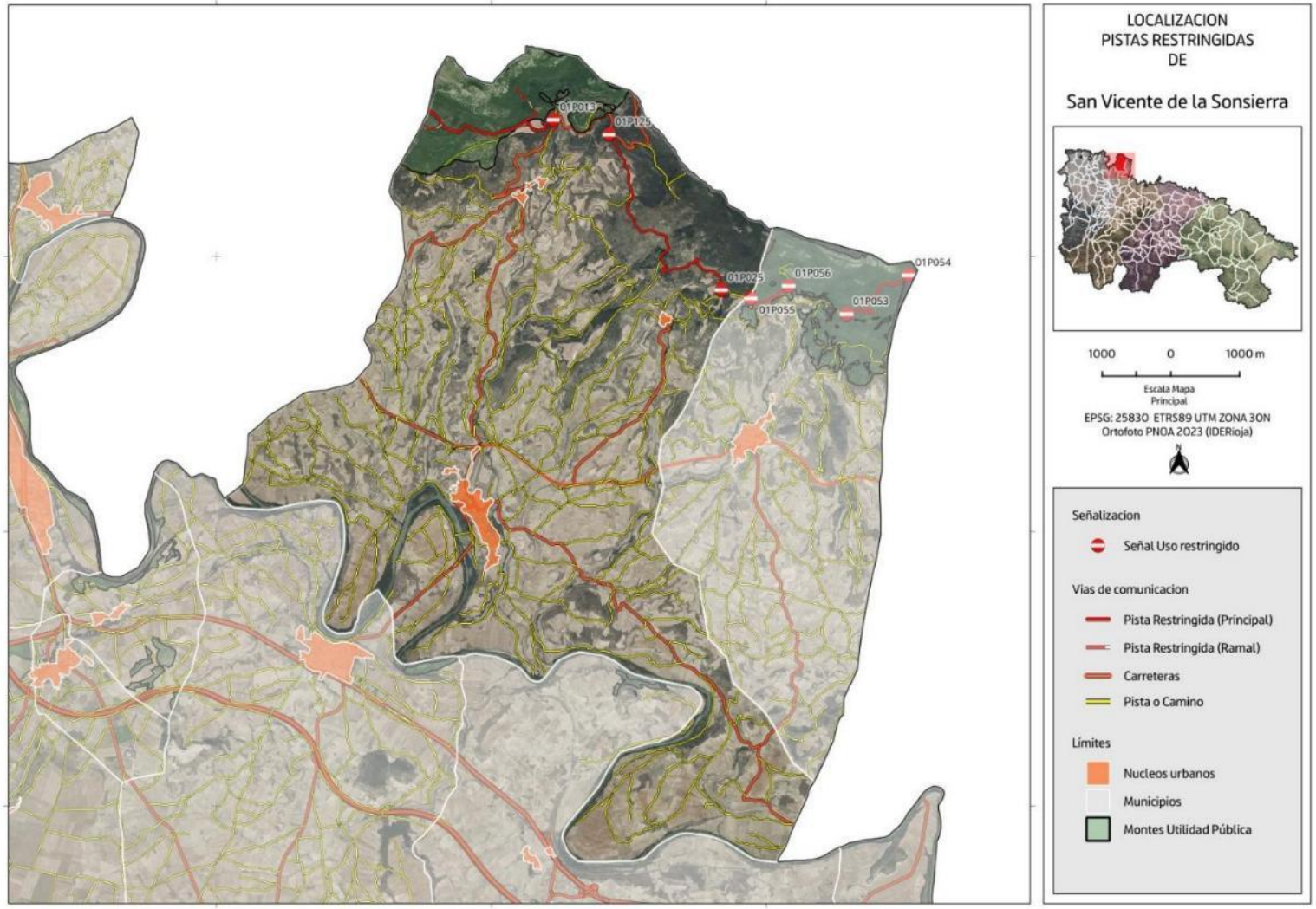

DOCUMENTO FIRMADO ELECTRÓNICAMENTE en formato PDF/A 1.7 Firma PAdES. Custodiado en repositorio seguro del Gobierno de La Rioja.

Expediente	Tipo	Procedimiento	Nº Documento
00860-2026/071773	Resolución	Solicitudes y remisiones generales	2026/0559032

Cargo	Firmante / Observaciones	Fecha/hora
1 Director General	Ignacio Sáenz de Urturi Sánchez	05/06/2026 12:33:05
2 **SELLADO ELECTRÓNICAMENTE** por Gobierno de La Rioja con CSV: **8MG34ASFDVHGO6F** Dirección de verificación: https://www.larioja.org/verificacion		05/06/2026 12:33:31

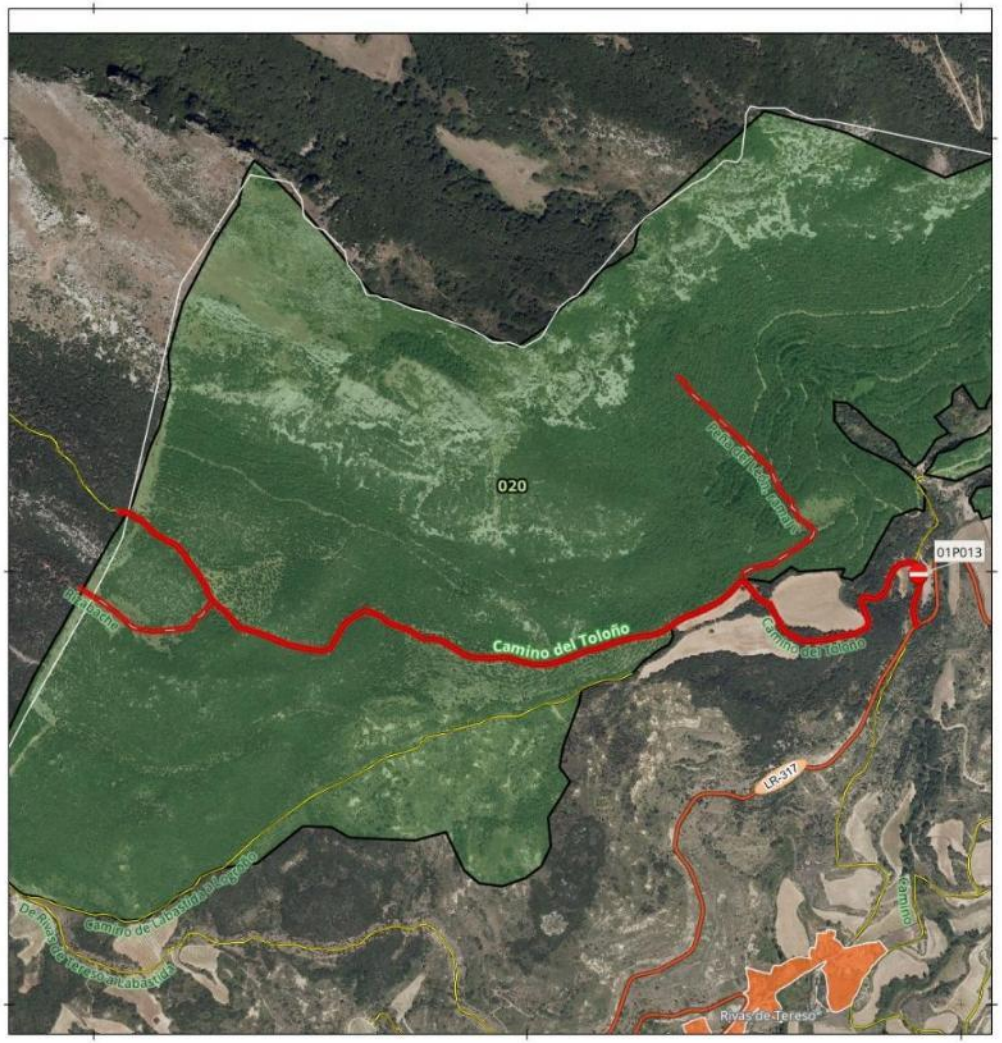

SEÑAL - PISTA TRAMO:
01P013

Denominación: Camino del Toloño

MUP: 020 TOLOÑO

ENTIDAD PROPIETARIA: Entidad Menor de Rivas de Tereso

Localización: San Vicente de la Sonsierra

SEÑAL DE INICIO	SEÑAL DE FIN
01P013	Sin señal
Coordenada XY	Coordenada XY
520902.57 4717992.91	

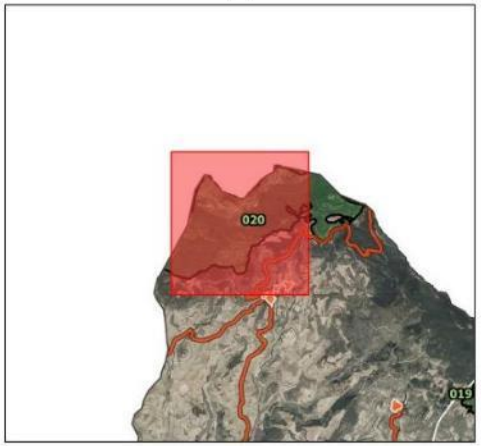

200 0 200 m

Escala Mapa Principal

EPSG: 25830 ETRS89 UTM ZONA 30N
Ortofoto PNOA 2023 (IDERioja)

DOCUMENTO FIRMADO ELECTRÓNICAMENTE en formato PDF/A 1.7 Firma PAdES. Custodiado en repositorio seguro del Gobierno de La Rioja.

Expediente	Tipo	Procedimiento	Nº Documento
00860-2026/071773	Resolución	Solicitudes y remisiones generales	2026/0559032
Cargo		**Firmante / Observaciones**	**Fecha/hora**
1 Director General		Ignacio Sáenz de Urturi Sánchez	05/06/2026 12:33:05
2 **SELLADO ELECTRÓNICAMENTE**	por Gobierno de La Rioja con CSV: **8MG34ASFDVHGO6F**	Dirección de verificación: https://www.larioja.org/verificacion	05/06/2026 12:33:31

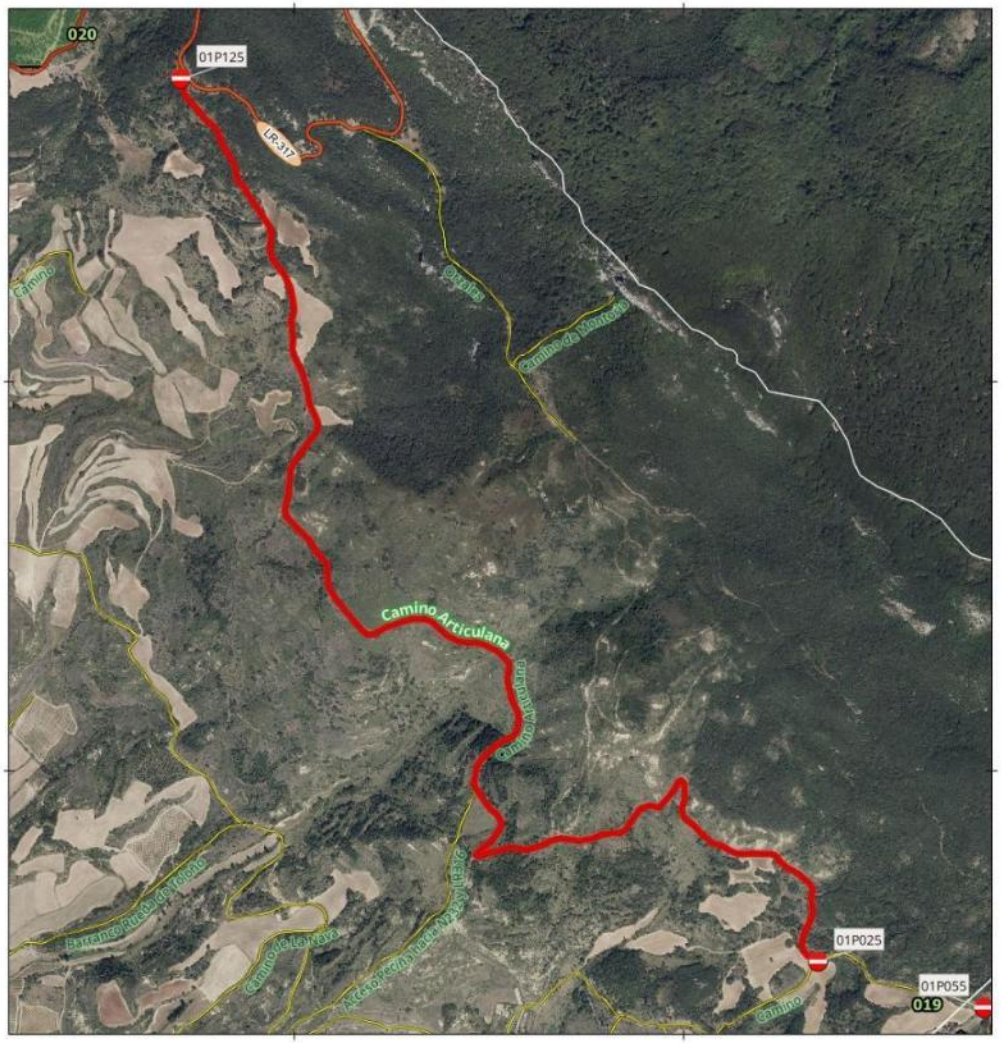

SEÑAL - PISTA TRAMO:
01P025-01P125

Denominación: Camino Articulana

MUP: LO-3113 Consorcio

ENTIDAD PROPIETARIA:

Localización: San Vicente de la Sonsierra

SEÑAL DE INICIO 01P025	SEÑAL DE FIN 01P125
Coordenada XY	Coordenada XY
523345.88 4715508.29	521708.75 4717777.45

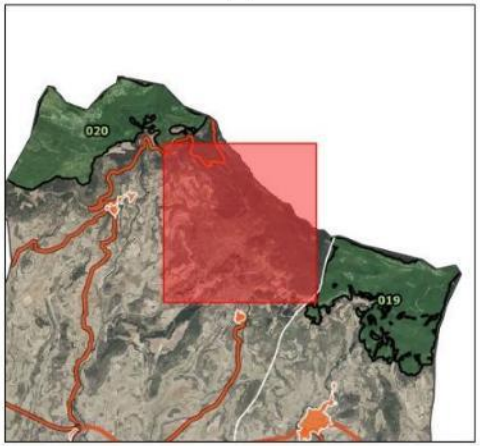

200 0 200 m

Escala Mapa Principal

EPSG: 25830 ETRS89 UTM ZONA 30N
Ortofoto PNOA 2023 (IDERioja)

DOCUMENTO FIRMADO ELECTRÓNICAMENTE en formato PDF/A 1.7 Firma PAdES. Custodiado en repositorio seguro del Gobierno de La Rioja.

Expediente	Tipo	Procedimiento	Nº Documento
00860-2026/071773	Resolución	Solicitudes y remisiones generales	2026/0559032

Cargo	Firmante / Observaciones	Fecha/hora
1 Director General	Ignacio Sáenz de Urturi Sánchez	05/06/2026 12:33:05
2 **SELLADO ELECTRÓNICAMENTE** por Gobierno de La Rioja con CSV: **8MG34ASFDVHGO6F** Dirección de verificación: https://www.larioja.org/verificacion		05/06/2026 12:33:31

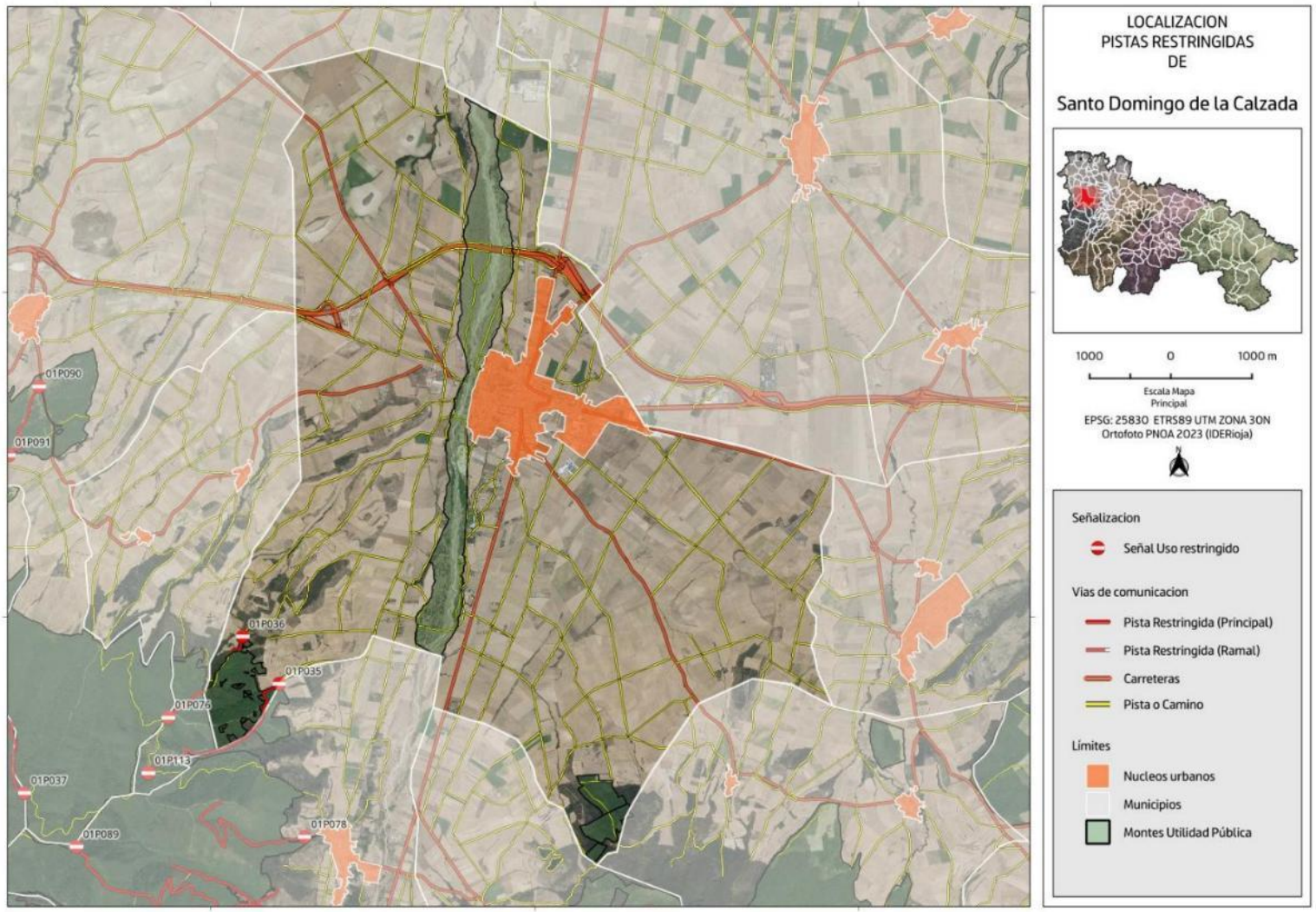

DOCUMENTO FIRMADO ELECTRÓNICAMENTE en formato PDF/A 1.7 Firma PAdES. Custodiado en repositorio seguro del Gobierno de La Rioja.

Expediente	Tipo	Procedimiento	Nº Documento
00860-2026/071773	Resolución	Solicitudes y remisiones generales	2026/0559032

Cargo	Firmante / Observaciones	Fecha/hora
1 Director General	Ignacio Sáenz de Urturi Sánchez	05/06/2026 12:33:05
2 **SELLADO ELECTRÓNICAMENTE** por Gobierno de La Rioja con CSV: **8MG34ASFDVHGO6F** Dirección de verificación: https://www.larioja.org/verificacion		05/06/2026 12:33:31



SEÑAL - PISTA TRAMO:
01P036

Denominación: Camino

MUP: 219 SAMPOL Y VALLICON

ENTIDAD PROPIETARIA: Ayuntamiento de Santo Domingo de la Calzada

Localización: Santo Domingo de la Calzada

SEÑAL DE INICIO 01P036	SEÑAL DE FIN Sin señal
Coordenada XY 500392.32 4695746.89	Coordenada XY



10 0 10 m

Escala Mapa Principal

EPSG: 25830 ETRS89 UTM ZONA 30N
Ortofoto PNOA 2023 (IDERioja)

DOCUMENTO FIRMADO ELECTRÓNICAMENTE en formato PDF/A 1.7 Firma PAdES. Custodiado en repositorio seguro del Gobierno de La Rioja.

Expediente	Tipo	Procedimiento	Nº Documento
00860-2026/071773	Resolución	Solicitudes y remisiones generales	2026/0559032

	Cargo	Firmante / Observaciones	Fecha/hora
1	Director General	Ignacio Sáenz de Urturi Sánchez	05/06/2026 12:33:05
2	**SELLADO ELECTRÓNICAMENTE** por Gobierno de La Rioja con CSV: **8MG34ASFDVHGO6F** Dirección de verificación: https://www.larioja.org/verificacion		05/06/2026 12:33:31

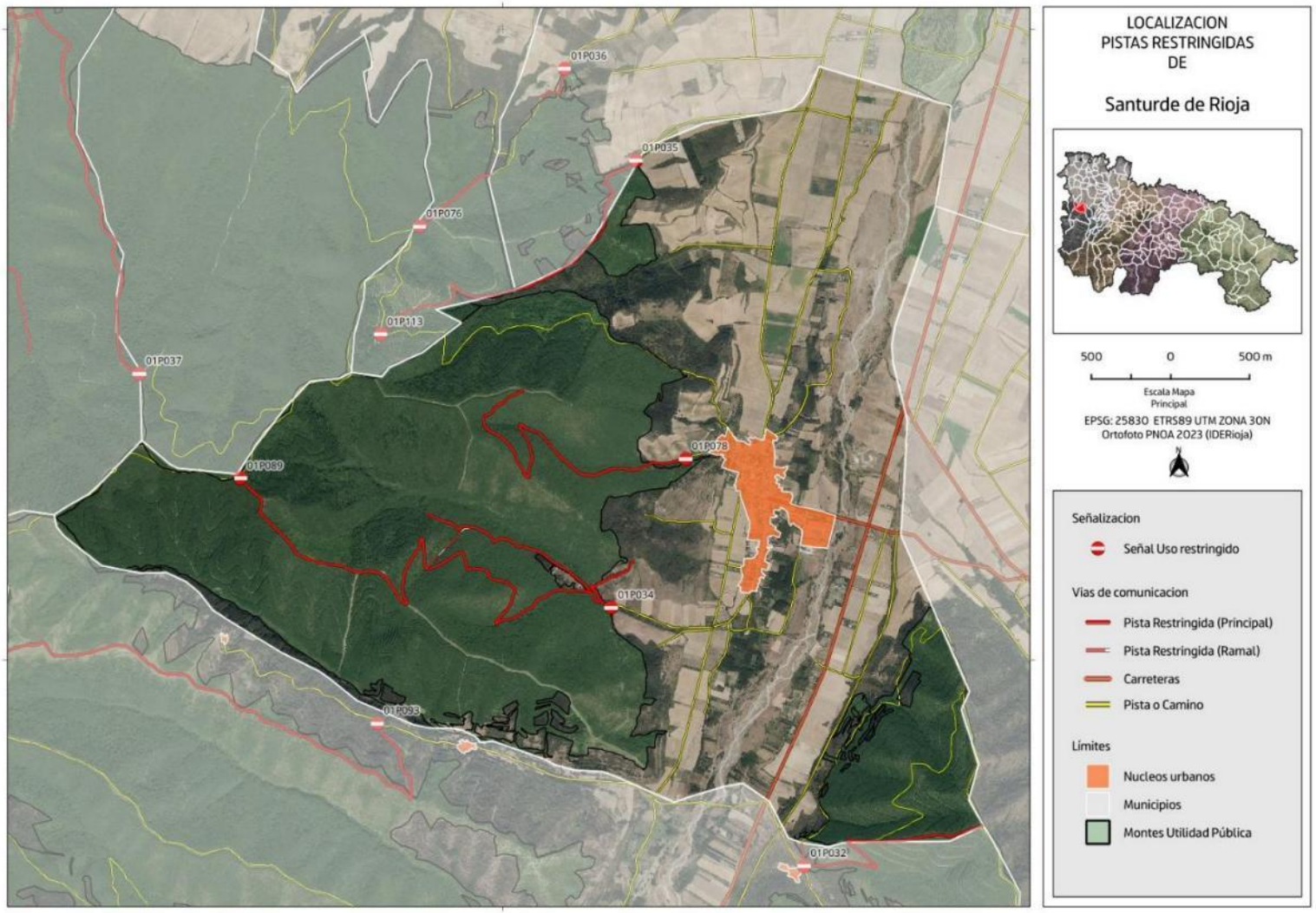

DOCUMENTO FIRMADO ELECTRÓNICAMENTE en formato PDF/A 1.7 Firma PAdES. Custodiado en repositorio seguro del Gobierno de La Rioja.

Expediente	Tipo	Procedimiento	Nº Documento
00860-2026/071773	Resolución	Solicitudes y remisiones generales	2026/0559032

Cargo	Firmante / Observaciones	Fecha/hora
1 Director General	Ignacio Sáenz de Urturi Sánchez	05/06/2026 12:33:05
2 **SELLADO ELECTRÓNICAMENTE** por Gobierno de La Rioja con CSV: **8MG34ASFDVHGO6F** Dirección de verificación: https://www.larioja.org/verificacion		05/06/2026 12:33:31

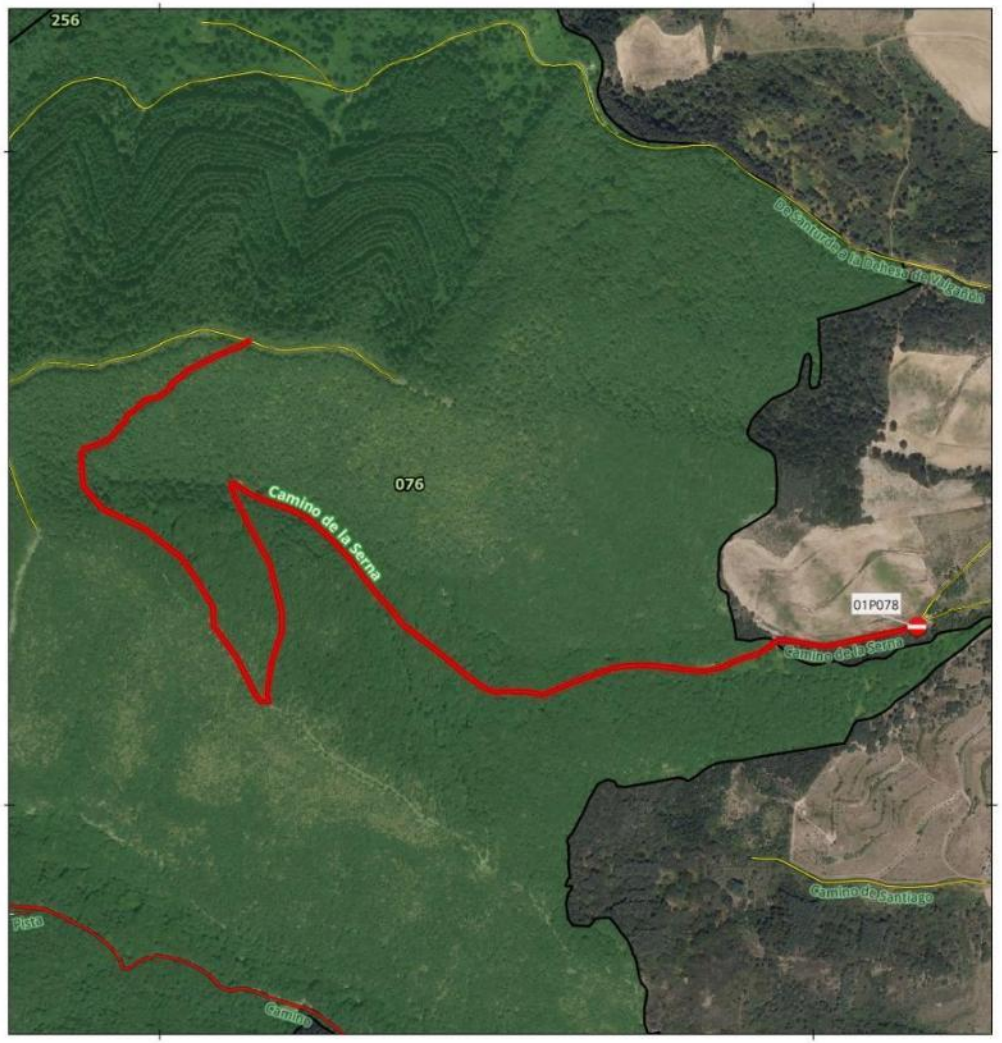

SEÑAL - PISTA TRAMO:
01P078

Denominación: Camino de la Serna

MUP: 076 LA SOLANA Y ALIENDE

ENTIDAD PROPIETARIA: Ayuntamiento de Santurde de Rioja

Localización: Santurde de Rioja

SEÑAL DE INICIO 01P078	SEÑAL DE FIN Sin señal
Coordenada XY 501158.4 4693273.29	Coordenada XY



100 0 100 m

Escala Mapa Principal

EPSG: 25830 ETRS89 UTM ZONA 30N
Ortofoto PNOA 2023 (IDERioja)

DOCUMENTO FIRMADO ELECTRÓNICAMENTE en formato PDF/A 1.7 Firma PAdES. Custodiado en repositorio seguro del Gobierno de La Rioja.

Expediente	Tipo	Procedimiento	Nº Documento
00860-2026/071773	Resolución	Solicitudes y remisiones generales	2026/0559032
Cargo		**Firmante / Observaciones**	**Fecha/hora**
1 Director General		Ignacio Sáenz de Urturi Sánchez	05/06/2026 12:33:05
2 **SELLADO ELECTRÓNICAMENTE**	por Gobierno de La Rioja con CSV: **8MG34ASFDVHGO6F**	Dirección de verificación: https://www.larioja.org/verificacion	05/06/2026 12:33:31

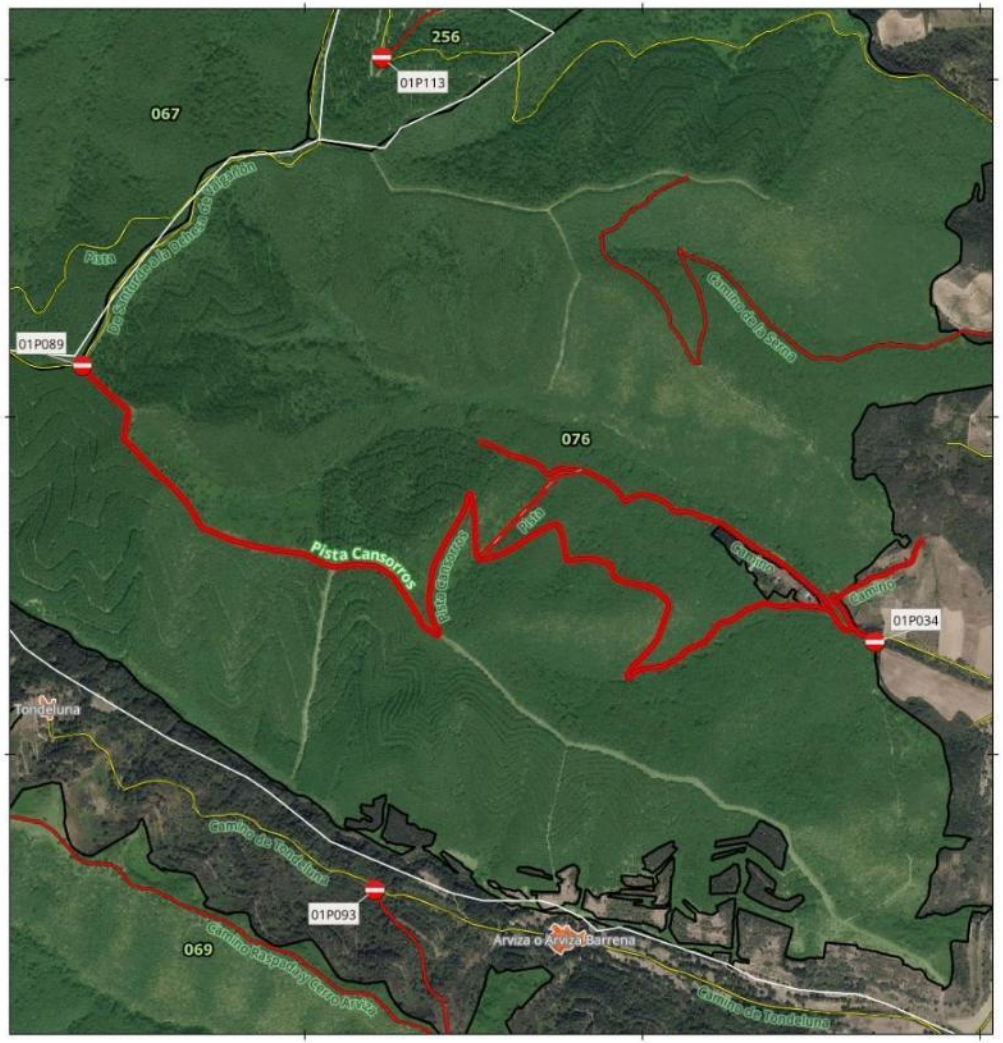

SEÑAL - PISTA TRAMO:
01P089-01P034

Denominación: Pista Cansorros

MUP: 076 LA SOLANA Y ALIENDE

ENTIDAD PROPIETARIA: Ayuntamiento de Santurde de Rioja

Localización: Santurde de Rioja

SEÑAL DE INICIO 01P089	SEÑAL DE FIN 01P034
Coordenada XY	Coordenada XY
498341.79 4693150.07	500689.05 4692331.67

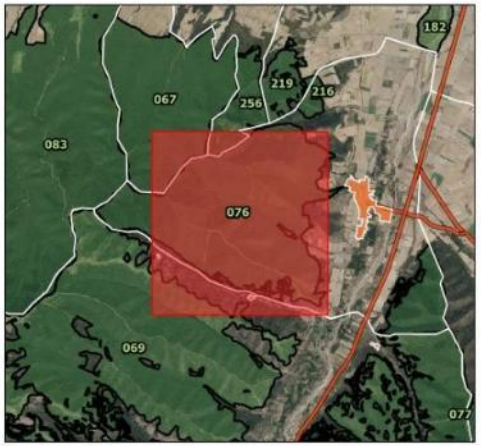

200 0 200 m

Escala Mapa Principal

EPSG: 25830 ETRS89 UTM ZONA 30N
Ortofoto PNOA 2023 (IDERioja)

DOCUMENTO FIRMADO ELECTRÓNICAMENTE en formato PDF/A 1.7 Firma PAdES. Custodiado en repositorio seguro del Gobierno de La Rioja.

Expediente	Tipo	Procedimiento	Nº Documento
00860-2026/071773	Resolución	Solicitudes y remisiones generales	2026/0559032
Cargo		**Firmante / Observaciones**	**Fecha/hora**
1 Director General		Ignacio Sáenz de Urturi Sánchez	05/06/2026 12:33:05
2 **SELLADO ELECTRÓNICAMENTE**	por Gobierno de La Rioja con CSV: **8MG34ASFDVHGO6F**	Dirección de verificación: https://www.larioja.org/verificacion	05/06/2026 12:33:31



SEÑAL - PISTA TRAMO:
01P035

Denominación: Pinar Sampol

MUP: 216 ARTICULANA

ENTIDAD PROPIETARIA: CAR

Localización: Santurde de Rioja

SEÑAL DE INICIO	SEÑAL DE FIN
01P035	Sin señal
Coordenada XY	Coordenada XY
500844.55 4695164.79	



90 0 90 m

Escala Mapa Principal

EPSG: 25830 ETRS89 UTM ZONA 30N
Ortofoto PNOA 2023 (IDERioja)

DOCUMENTO FIRMADO ELECTRÓNICAMENTE en formato PDF/A 1.7 Firma PAdES. Custodiado en repositorio seguro del Gobierno de La Rioja.

Expediente	Tipo	Procedimiento	Nº Documento
00860-2026/071773	Resolución	Solicitudes y remisiones generales	2026/0559032

Cargo	Firmante / Observaciones	Fecha/hora
1 Director General	Ignacio Sáenz de Urturi Sánchez	05/06/2026 12:33:05
2 **SELLADO ELECTRÓNICAMENTE** por Gobierno de La Rioja con CSV: **8MG34ASFDVHGO6F** Dirección de verificación: https://www.larioja.org/verificacion		05/06/2026 12:33:31

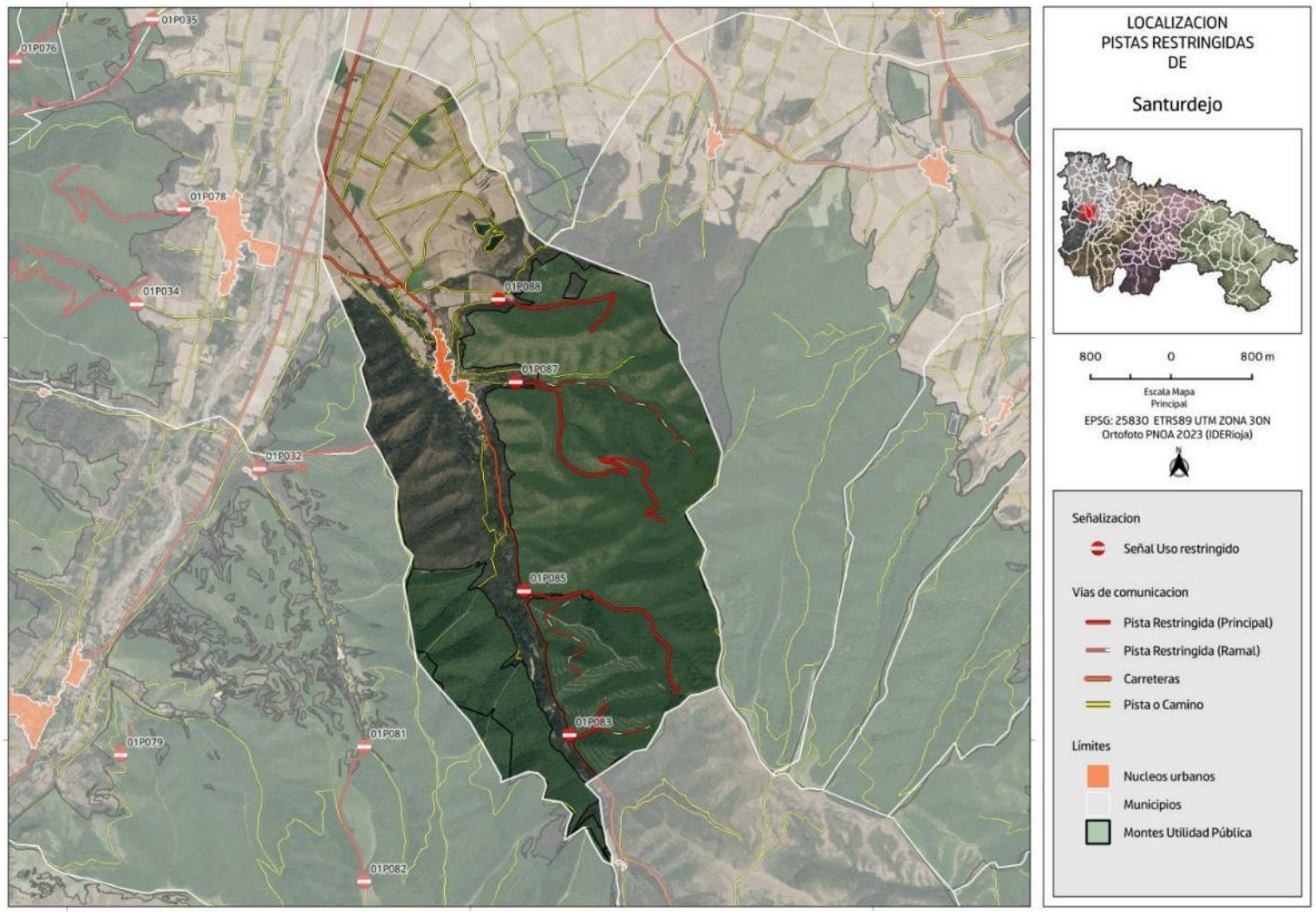

DOCUMENTO FIRMADO ELECTRÓNICAMENTE en formato PDF/A 1.7 Firma PAdES. Custodiado en repositorio seguro del Gobierno de La Rioja.

Expediente	Tipo	Procedimiento	Nº Documento
00860-2026/071773	Resolución	Solicitudes y remisiones generales	2026/0559032

Cargo	Firmante / Observaciones	Fecha/hora
1 Director General	Ignacio Sáenz de Urturi Sánchez	05/06/2026 12:33:05
2 **SELLADO ELECTRÓNICAMENTE** por Gobierno de La Rioja con CSV: **8MG34ASFDVHGO6F** Dirección de verificación: https://www.larioja.org/verificacion		05/06/2026 12:33:31



SEÑAL - PISTA TRAMO:
01P083

Denominación: Pista del Buitre

MUP: 077 URQUIARA

ENTIDAD PROPIETARIA: Ayuntamiento de Santurdejo

Localización: Santurdejo

SEÑAL DE INICIO 01P083	SEÑAL DE FIN Sin señal
Coordenada XY 504985.9 4688051.35	Coordenada XY



90 0 90 m

Escala Mapa Principal

EPSG: 25830 ETRS89 UTM ZONA 30N
Ortofoto PNOA 2023 (IDERioja)

DOCUMENTO FIRMADO ELECTRÓNICAMENTE en formato PDF/A 1.7 Firma PAdES. Custodiado en repositorio seguro del Gobierno de La Rioja.

Expediente	Tipo	Procedimiento	Nº Documento
00860-2026/071773	Resolución	Solicitudes y remisiones generales	2026/0559032
Cargo		**Firmante / Observaciones**	**Fecha/hora**
1 Director General		Ignacio Sáenz de Urturi Sánchez	05/06/2026 12:33:05
2 **SELLADO ELECTRÓNICAMENTE**	por Gobierno de La Rioja con CSV: **8MG34ASFDVHGO6F**	Dirección de verificación: https://www.larioja.org/verificacion	05/06/2026 12:33:31

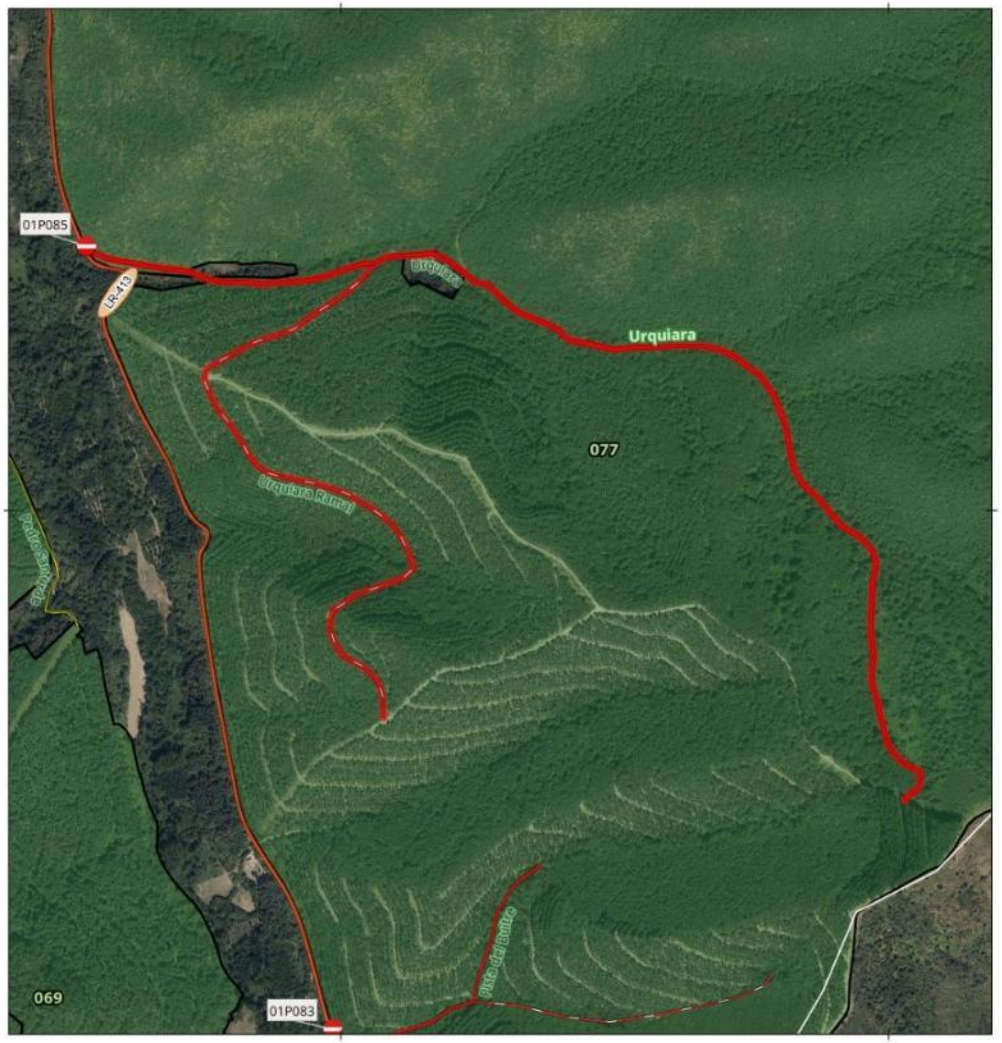

SEÑAL - PISTA TRAMO:
01P085

Denominación: Urquiara

MUP: 077 URQUIARA

ENTIDAD PROPIETARIA: Ayuntamiento de Santurdejo

Localización: Santurdejo

SEÑAL DE INICIO	SEÑAL DE FIN
01P085	Sin señal
Coordenada XY	Coordenada XY
504535.08 4689482.09	

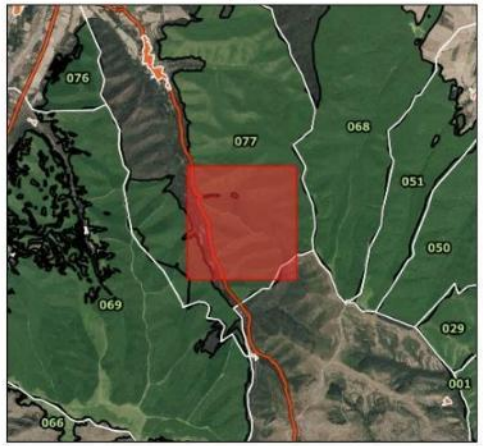

100 0 100 m

Escala Mapa Principal

EPSG: 25830 ETRS89 UTM ZONA 30N
Ortofoto PNOA 2023 (IDERioja)

Expediente	Tipo	Procedimiento	Nº Documento
00860-2026/071773	Resolución	Solicitudes y remisiones generales	2026/0559032
Cargo		**Firmante / Observaciones**	**Fecha/hora**
1 Director General		Ignacio Sáenz de Urturi Sánchez	05/06/2026 12:33:05
2 **SELLADO ELECTRÓNICAMENTE**	por Gobierno de La Rioja con CSV: **8MG34ASFDVHGO6F**	Dirección de verificación: https://www.larioja.org/verificacion	05/06/2026 12:33:31

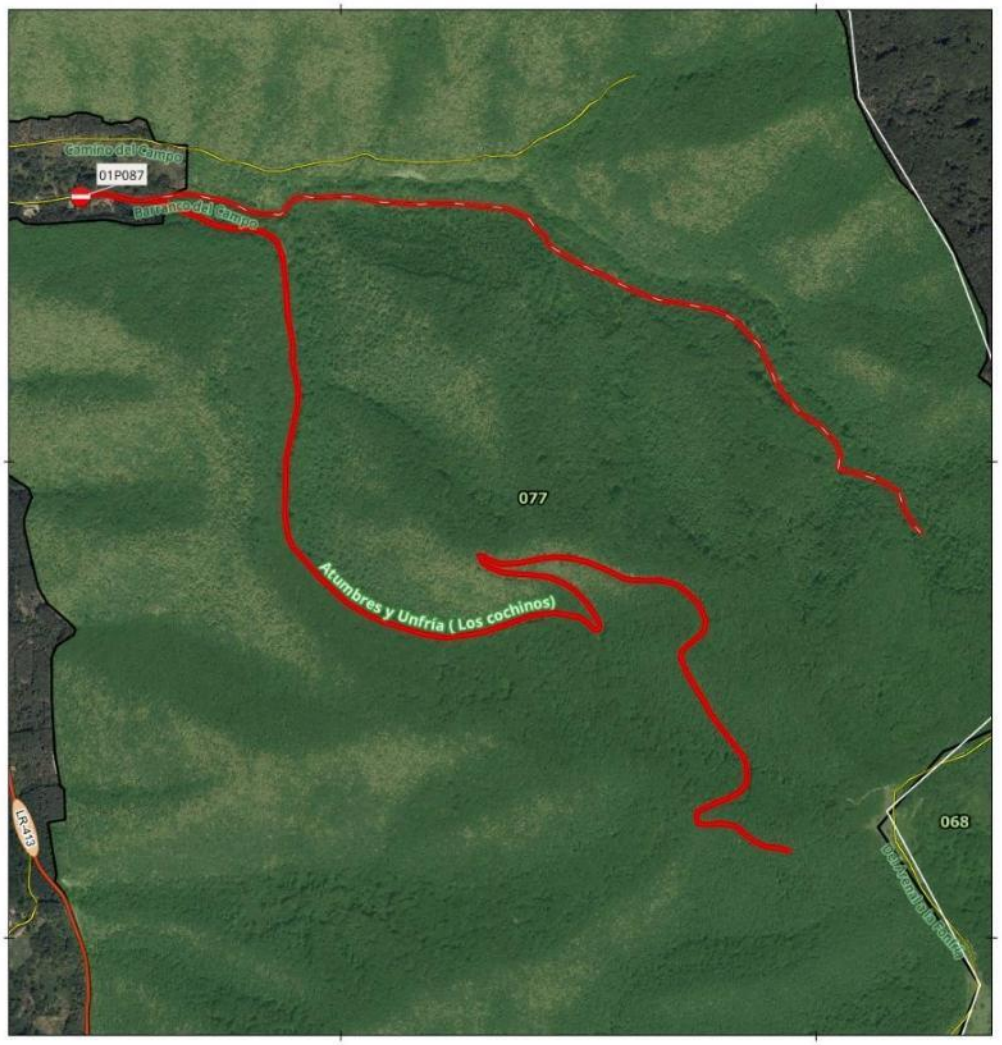

SEÑAL - PISTA TRAMO:
01P087-01P086

Denominación: Atumbres y Unfría (Los cochinos)

MUP: 077 URQUIARA

ENTIDAD PROPIETARIA: Ayuntamiento de Santurdejo

Localización: Santurdejo

SEÑAL DE INICIO 01P087	SEÑAL DE FIN 01P086
Coordenada XY	Coordenada XY
504452.89 4691557.77	506141.54 4690314.78



200 0 200 m

Escala Mapa Principal

EPSG: 25830 ETRS89 UTM ZONA 30N
Ortofoto PNOA 2023 (IDERioja)

DOCUMENTO FIRMADO ELECTRÓNICAMENTE en formato PDF/A 1.7 Firma PAdES. Custodiado en repositorio seguro del Gobierno de La Rioja.

Expediente	Tipo	Procedimiento	Nº Documento
00860-2026/071773	Resolución	Solicitudes y remisiones generales	2026/0559032
Cargo		**Firmante / Observaciones**	**Fecha/hora**
1 Director General		Ignacio Sáenz de Urturi Sánchez	05/06/2026 12:33:05
2 **SELLADO ELECTRÓNICAMENTE**	por Gobierno de La Rioja con CSV: **8MG34ASFDVHGO6F**	Dirección de verificación: https://www.larioja.org/verificacion	05/06/2026 12:33:31

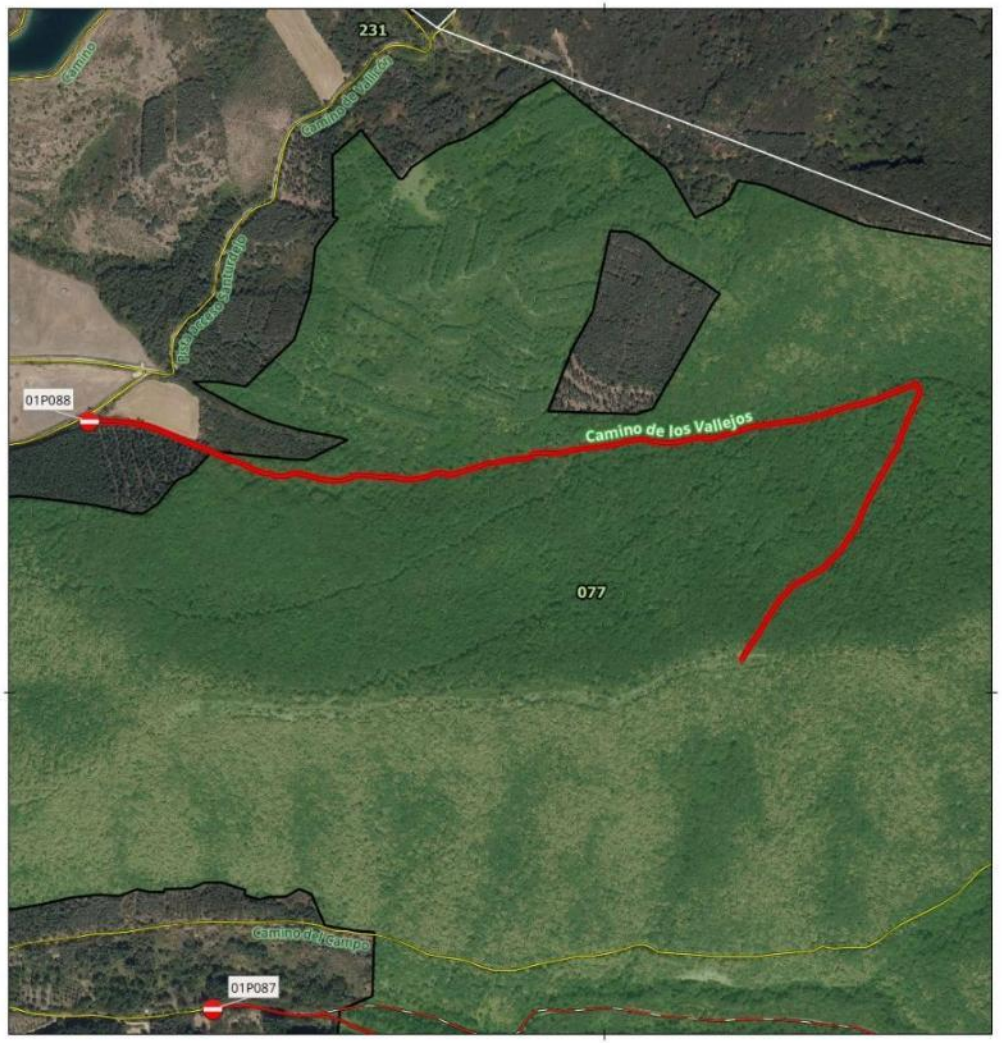

SEÑAL - PISTA TRAMO:
01P088

Denominación: Camino de los Vallejos

MUP: 077 URQUIARA

ENTIDAD PROPIETARIA: Ayuntamiento de Santurdejo

Localización: Santurdejo

SEÑAL DE INICIO 01P088	SEÑAL DE FIN Sin señal
Coordenada XY 504280.62 4692377.97	Coordenada XY



100 0 100 m

Escala Mapa Principal

EPSG: 25830 ETRS89 UTM ZONA 30N
Ortofoto PNOA 2023 (IDERioja)

DOCUMENTO FIRMADO ELECTRÓNICAMENTE en formato PDF/A 1.7 Firma PAdES. Custodiado en repositorio seguro del Gobierno de La Rioja.

Expediente	Tipo	Procedimiento	Nº Documento
00860-2026/071773	Resolución	Solicitudes y remisiones generales	2026/0559032

Cargo	Firmante / Observaciones	Fecha/hora
1 Director General	Ignacio Sáenz de Urturi Sánchez	05/06/2026 12:33:05
2 **SELLADO ELECTRÓNICAMENTE** por Gobierno de La Rioja con CSV: **8MG34ASFDVHGO6F** Dirección de verificación: https://www.larioja.org/verificacion		05/06/2026 12:33:31

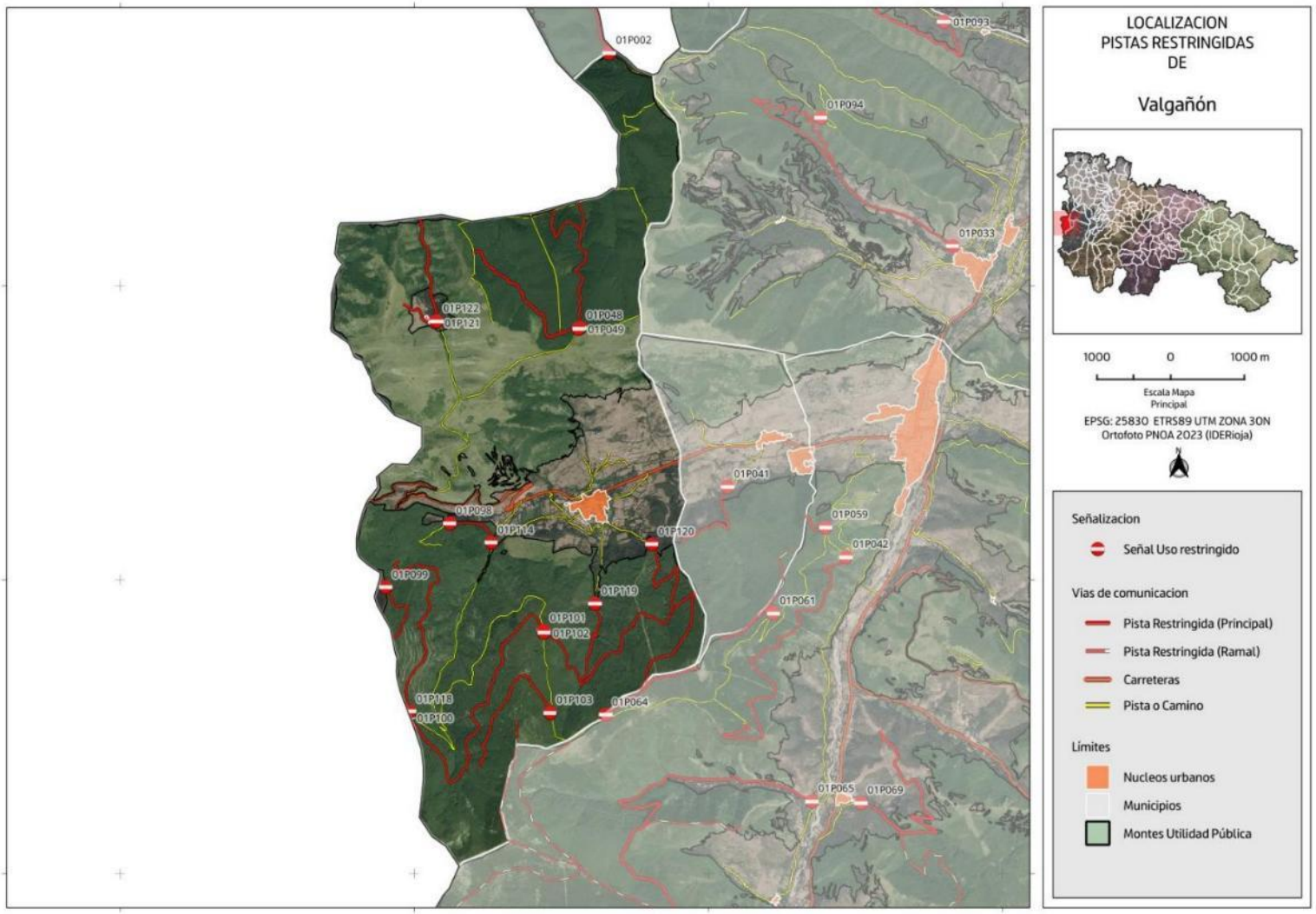

DOCUMENTO FIRMADO ELECTRÓNICAMENTE en formato PDF/A 1.7 Firma PAdES. Custodiado en repositorio seguro del Gobierno de La Rioja.

Expediente	Tipo	Procedimiento	Nº Documento
00860-2026/071773	Resolución	Solicitudes y remisiones generales	2026/0559032

Cargo	Firmante / Observaciones	Fecha/hora
1 Director General	Ignacio Sáenz de Urturi Sánchez	05/06/2026 12:33:05
2 **SELLADO ELECTRÓNICAMENTE** por Gobierno de La Rioja con CSV: **8MG34ASFDVHGO6F** Dirección de verificación: https://www.larioja.org/verificacion		05/06/2026 12:33:31

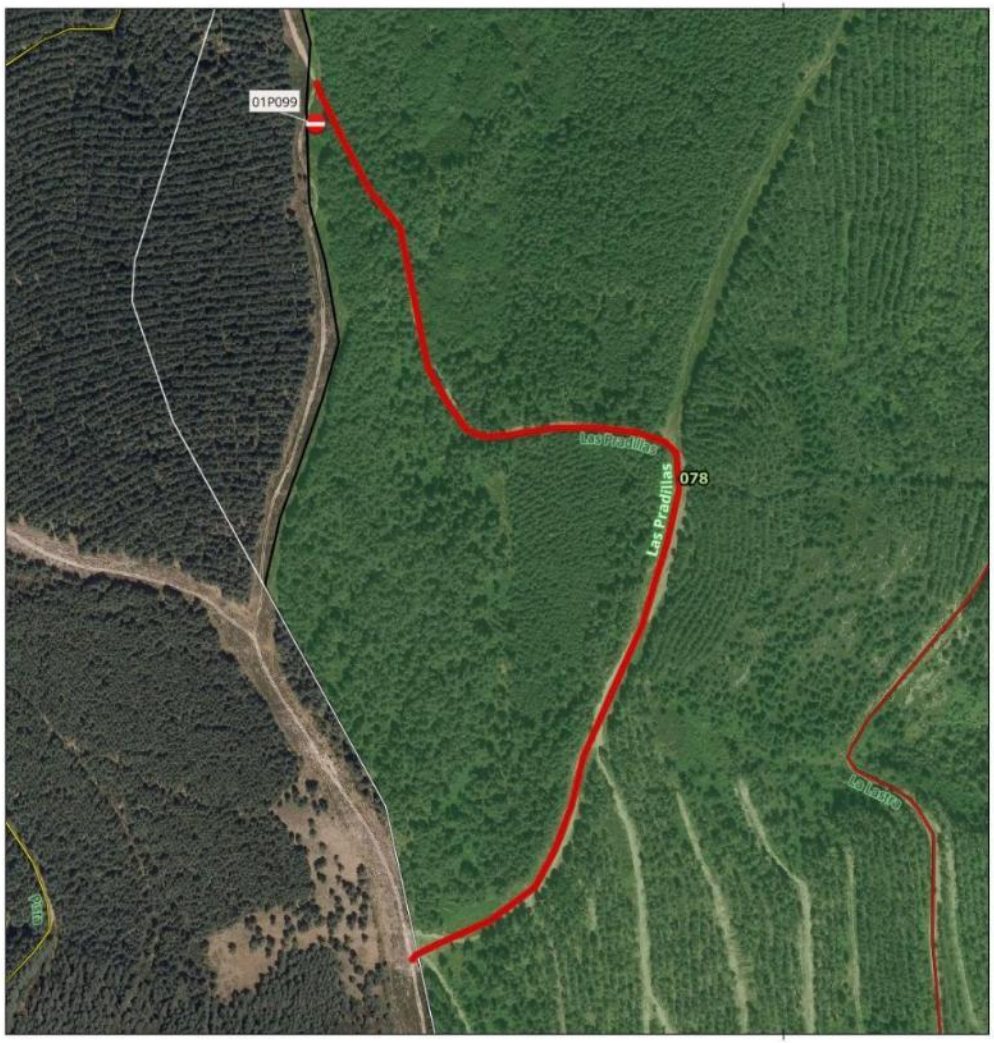

SEÑAL - PISTA TRAMO:
01P099

Denominación: Las Pradillas

MUP: 078 CORRALES ZAMAQUERIA

ENTIDAD PROPIETARIA: Ayuntamiento de Valgañón

Localización: Valgañón

SEÑAL DE INICIO	SEÑAL DE FIN
01P099	Sin señal
Coordenada XY	Coordenada XY
491614.86 4683892.05	

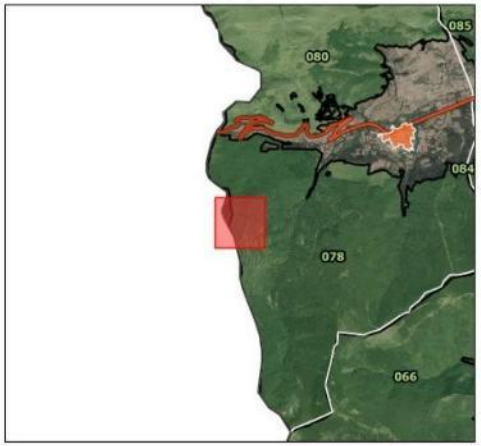

80 0 80 m

Escala Mapa Principal

EPSG: 25830 ETRS89 UTM ZONA 30N
Ortofoto PNOA 2023 (IDERioja)

DOCUMENTO FIRMADO ELECTRÓNICAMENTE en formato PDF/A 1.7 Firma PAdES. Custodiado en repositorio seguro del Gobierno de La Rioja.

Expediente	Tipo	Procedimiento	Nº Documento
00860-2026/071773	Resolución	Solicitudes y remisiones generales	2026/0559032
Cargo		**Firmante / Observaciones**	**Fecha/hora**
1 Director General		Ignacio Sáenz de Urturi Sánchez	05/06/2026 12:33:05
2 **SELLADO ELECTRÓNICAMENTE**	por Gobierno de La Rioja con CSV: **8MG34ASFDVHGO6F**	Dirección de verificación: https://www.larioja.org/verificacion	05/06/2026 12:33:31

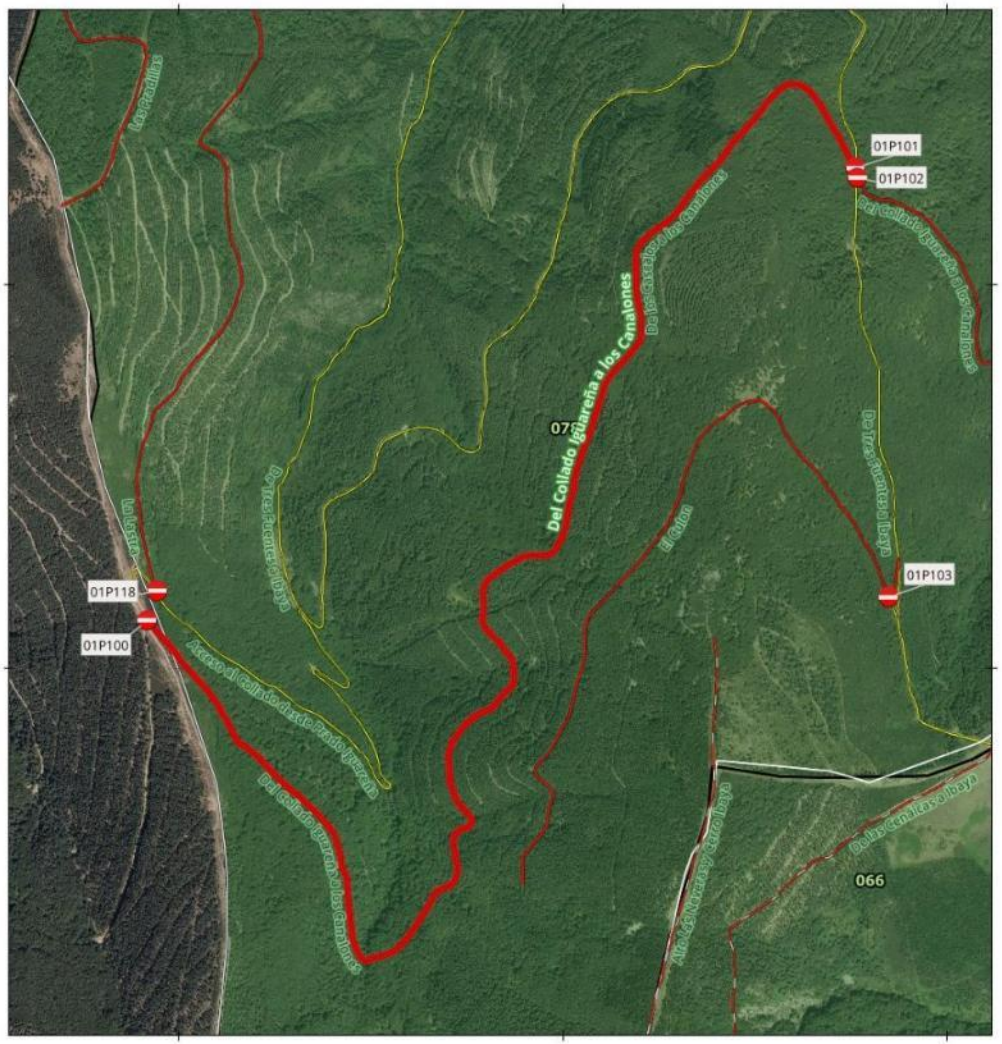

SEÑAL - PISTA TRAMO:
01P100-01P101

Denominación: Del Collado Iguareña a los Canalones

MUP: 078 CORRALES ZAMAQUERIA

ENTIDAD PROPIETARIA: Ayuntamiento de Valgañón

Localización: Valgañón

SEÑAL DE INICIO 01P100	SEÑAL DE FIN 01P101
Coordenada XY	Coordenada XY
491915.57 4682124.12	493760.59 4683303.76

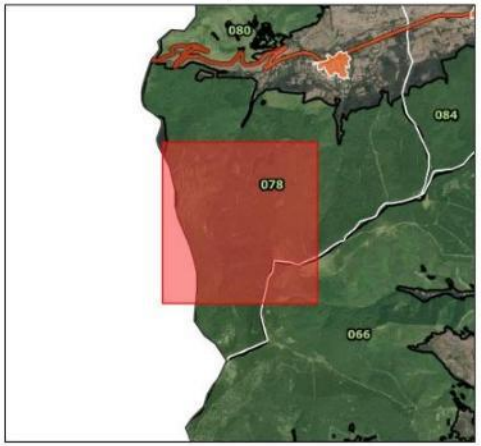

200 0 200 m

Escala Mapa Principal

EPSG: 25830 ETRS89 UTM ZONA 30N
Ortofoto PNOA 2023 (IDERioja)

Expediente	Tipo	Procedimiento	Nº Documento
00860-2026/071773	Resolución	Solicitudes y remisiones generales	2026/0559032
Cargo		**Firmante / Observaciones**	**Fecha/hora**
1 Director General		Ignacio Sáenz de Urturi Sánchez	05/06/2026 12:33:05
2 **SELLADO ELECTRÓNICAMENTE**	por Gobierno de La Rioja con CSV: **8MG34ASFDVHGO6F**	Dirección de verificación: https://www.larioja.org/verificacion	05/06/2026 12:33:31

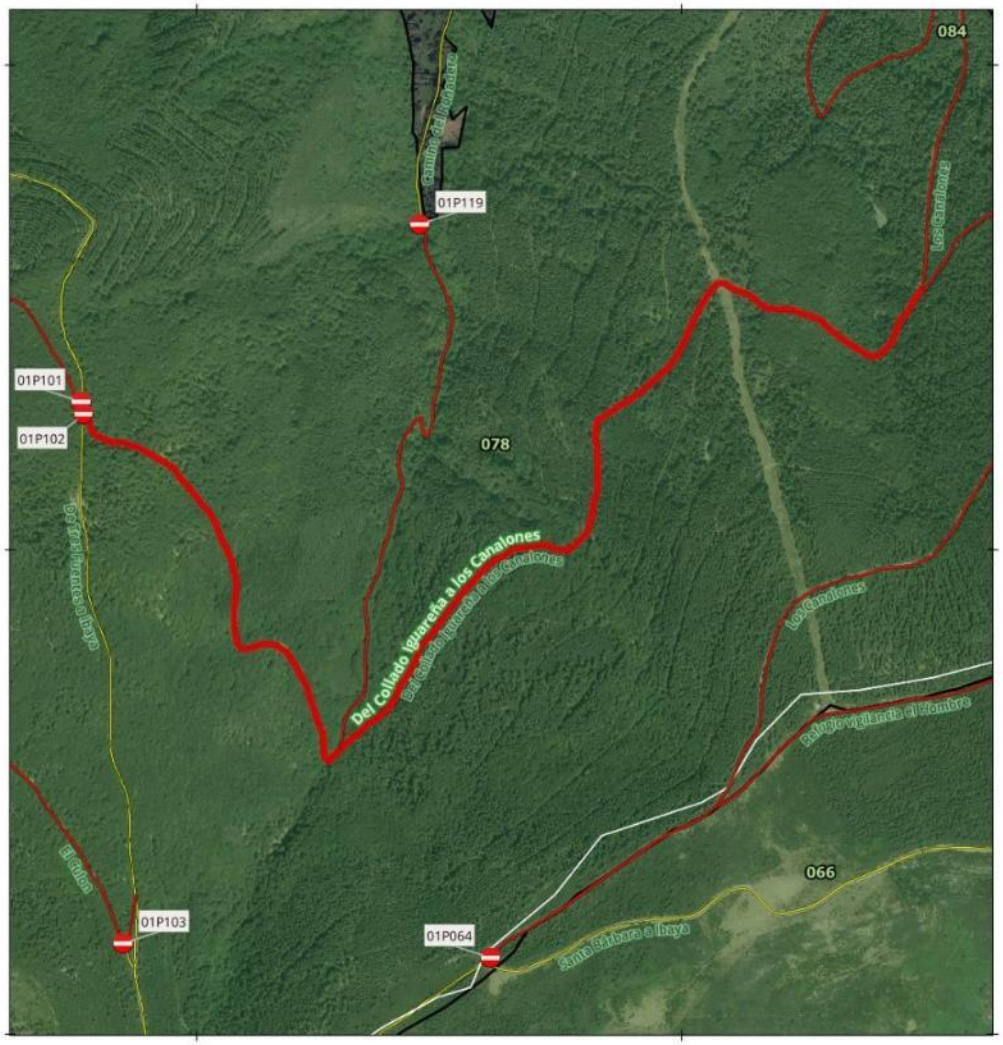

SEÑAL - PISTA TRAMO:
01P102

Denominación: Del Collado Iguareña a los Canalones

MUP: 078 CORRALES ZAMAQUERIA

ENTIDAD PROPIETARIA: Ayuntamiento de Valgañón

Localización: Valgañón

SEÑAL DE INICIO	SEÑAL DE FIN
01P102	Sin señal
Coordenada XY	Coordenada XY
493765.66 4683278.58	



200 0 200 m

Escala Mapa Principal

EPSG: 25830 ETRS89 UTM ZONA 30N
Ortofoto PNOA 2023 (IDERioja)

DOCUMENTO FIRMADO ELECTRÓNICAMENTE en formato PDF/A 1.7 Firma PAdES. Custodiado en repositorio seguro del Gobierno de La Rioja.

Expediente	Tipo	Procedimiento	Nº Documento
00860-2026/071773	Resolución	Solicitudes y remisiones generales	2026/0559032
Cargo		**Firmante / Observaciones**	**Fecha/hora**
1 Director General		Ignacio Sáenz de Urturi Sánchez	05/06/2026 12:33:05
2 **SELLADO ELECTRÓNICAMENTE**	por Gobierno de La Rioja con CSV: **8MG34ASFDVHGO6F**	Dirección de verificación: https://www.larioja.org/verificacion	05/06/2026 12:33:31

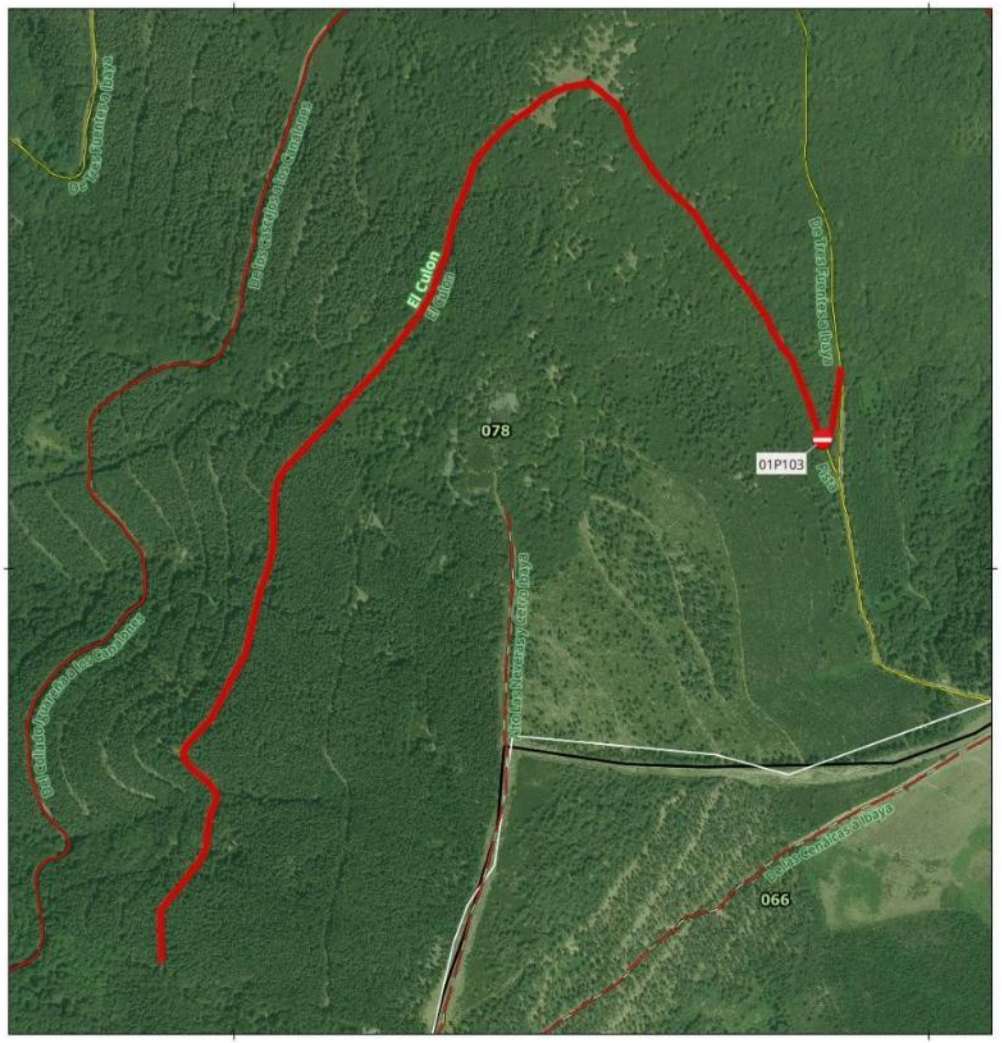

SEÑAL - PISTA TRAMO:
01P103

Denominación: El Culon

MUP: 078 CORRALES ZAMAQUERIA

ENTIDAD PROPIETARIA: Ayuntamiento de Valgañón

Localización: Valgañón

SEÑAL DE INICIO	SEÑAL DE FIN
01P103	Sin señal
Coordenada XY	Coordenada XY
493846.95 4682185.61	

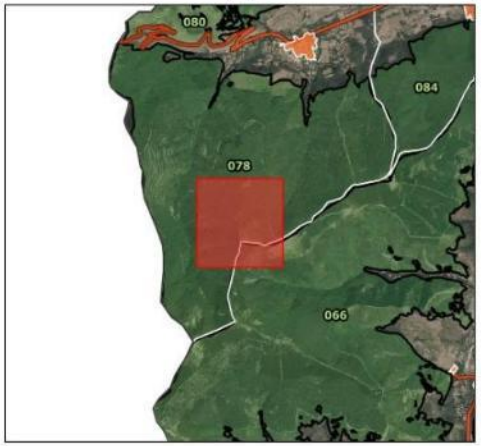

100 0 100 m

Escala Mapa Principal

EPSG: 25830 ETRS89 UTM ZONA 30N
Ortofoto PNOA 2023 (IDERioja)

DOCUMENTO FIRMADO ELECTRÓNICAMENTE en formato PDF/A 1.7 Firma PAdES. Custodiado en repositorio seguro del Gobierno de La Rioja.

Expediente	Tipo	Procedimiento	Nº Documento
00860-2026/071773	Resolución	Solicitudes y remisiones generales	2026/0559032
Cargo		**Firmante / Observaciones**	**Fecha/hora**
1 Director General		Ignacio Sáenz de Urturi Sánchez	05/06/2026 12:33:05
2 **SELLADO ELECTRÓNICAMENTE**	por Gobierno de La Rioja con CSV: **8MG34ASFDVHGO6F**	Dirección de verificación: https://www.larioja.org/verificacion	05/06/2026 12:33:31



SEÑAL - PISTA TRAMO: 01P114-01P098

Denominación: Fuente de las Señoritas

MUP: 078 CORRALES ZAMAQUERIA

ENTIDAD PROPIETARIA: Ayuntamiento de Valgañón

Localización: Valgañón

SEÑAL DE INICIO 01P114	SEÑAL DE FIN 01P098
Coordenada XY	Coordenada XY
493047.3 4684499.63	492484.23 4684763.82

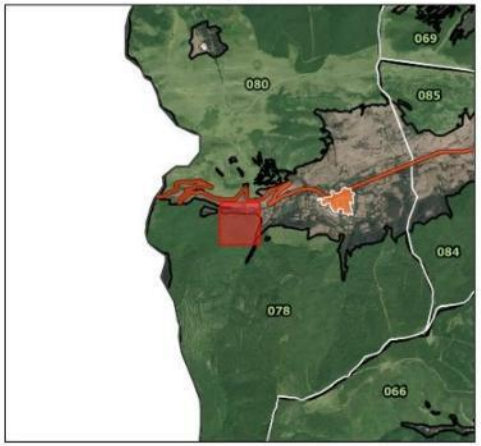

60 0 60 m

Escala Mapa Principal

EPSG: 25830 ETRS89 UTM ZONA 30N
Ortofoto PNOA 2023 (IDERioja)

DOCUMENTO FIRMADO ELECTRÓNICAMENTE en formato PDF/A 1.7 Firma PAdES. Custodiado en repositorio seguro del Gobierno de La Rioja.

Expediente	Tipo	Procedimiento	Nº Documento
00860-2026/071773	Resolución	Solicitudes y remisiones generales	2026/0559032
Cargo		**Firmante / Observaciones**	**Fecha/hora**
1 Director General		Ignacio Sáenz de Urturi Sánchez	05/06/2026 12:33:05
2 **SELLADO ELECTRÓNICAMENTE**	por Gobierno de La Rioja con CSV: **8MG34ASFDVHGO6F**	Dirección de verificación: https://www.larioja.org/verificacion	05/06/2026 12:33:31

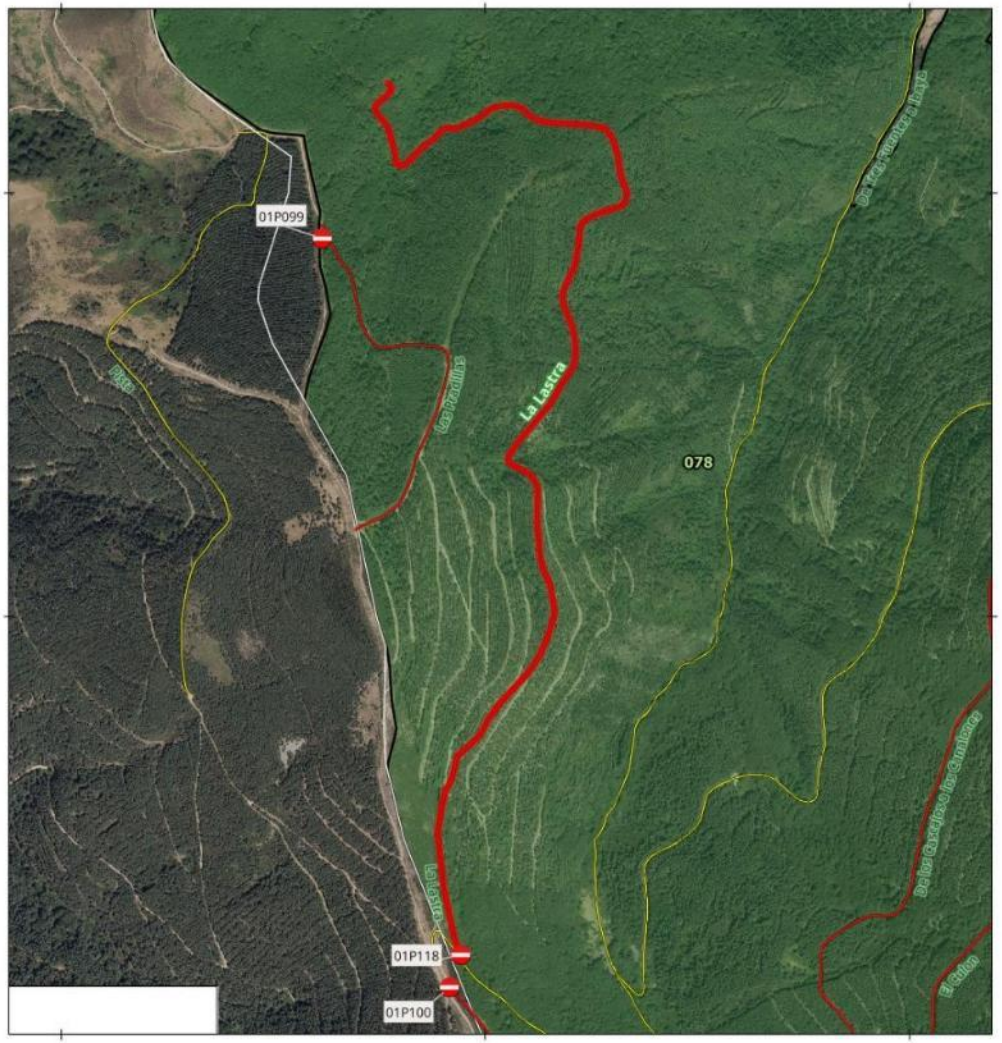

SEÑAL - PISTA TRAMO:
01P118

Denominación: La Lastra

MUP: 078 CORRALES ZAMAQUERIA

ENTIDAD PROPIETARIA: Ayuntamiento de Valgañón

Localización: Valgañón

SEÑAL DE INICIO	SEÑAL DE FIN
01P118	Sin señal
Coordenada XY	Coordenada XY
491941.89 4682200.93	

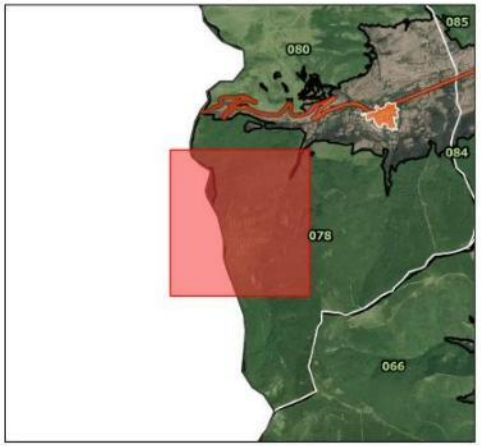

200 0 200 m

Escala Mapa Principal

EPSG: 25830 ETRS89 UTM ZONA 30N
Ortofoto PNOA 2023 (IDERioja)

Expediente	Tipo	Procedimiento	Nº Documento
00860-2026/071773	Resolución	Solicitudes y remisiones generales	2026/0559032
Cargo		**Firmante / Observaciones**	**Fecha/hora**
1 Director General		Ignacio Sáenz de Urturi Sánchez	05/06/2026 12:33:05
2 **SELLADO ELECTRÓNICAMENTE**	por Gobierno de La Rioja con CSV: **8MG34ASFDVHGO6F**	Dirección de verificación: https://www.larioja.org/verificacion	05/06/2026 12:33:31



SEÑAL - PISTA TRAMO:
01P119

Denominación: Camino del Roñadero

MUP: 078 CORRALES ZAMAQUERIA

ENTIDAD PROPIETARIA: Ayuntamiento de Valgañón

Localización: Valgañón

SEÑAL DE INICIO	SEÑAL DE FIN
01P119	Sin señal
Coordenada XY	Coordenada XY
494459.54 4683670.32	

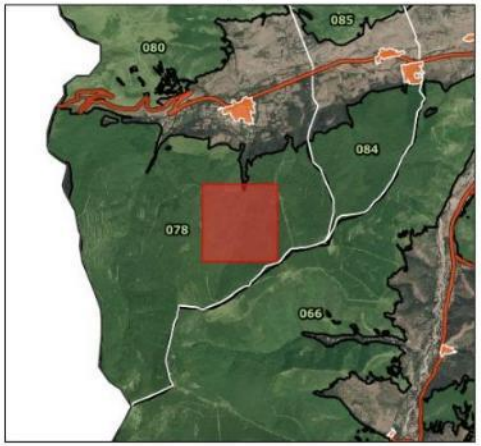

100 0 100 m

Escala Mapa Principal

EPSG: 25830 ETRS89 UTM ZONA 30N
Ortofoto PNOA 2023 (IDERioja)

DOCUMENTO FIRMADO ELECTRÓNICAMENTE en formato PDF/A 1.7 Firma PAdES. Custodiado en repositorio seguro del Gobierno de La Rioja.

Expediente	Tipo	Procedimiento	Nº Documento
00860-2026/071773	Resolución	Solicitudes y remisiones generales	2026/0559032
Cargo		**Firmante / Observaciones**	**Fecha/hora**
1 Director General		Ignacio Sáenz de Urturi Sánchez	05/06/2026 12:33:05
2 **SELLADO ELECTRÓNICAMENTE**	por Gobierno de La Rioja con CSV: **8MG34ASFDVHGO6F**	Dirección de verificación: https://www.larioja.org/verificacion	05/06/2026 12:33:31

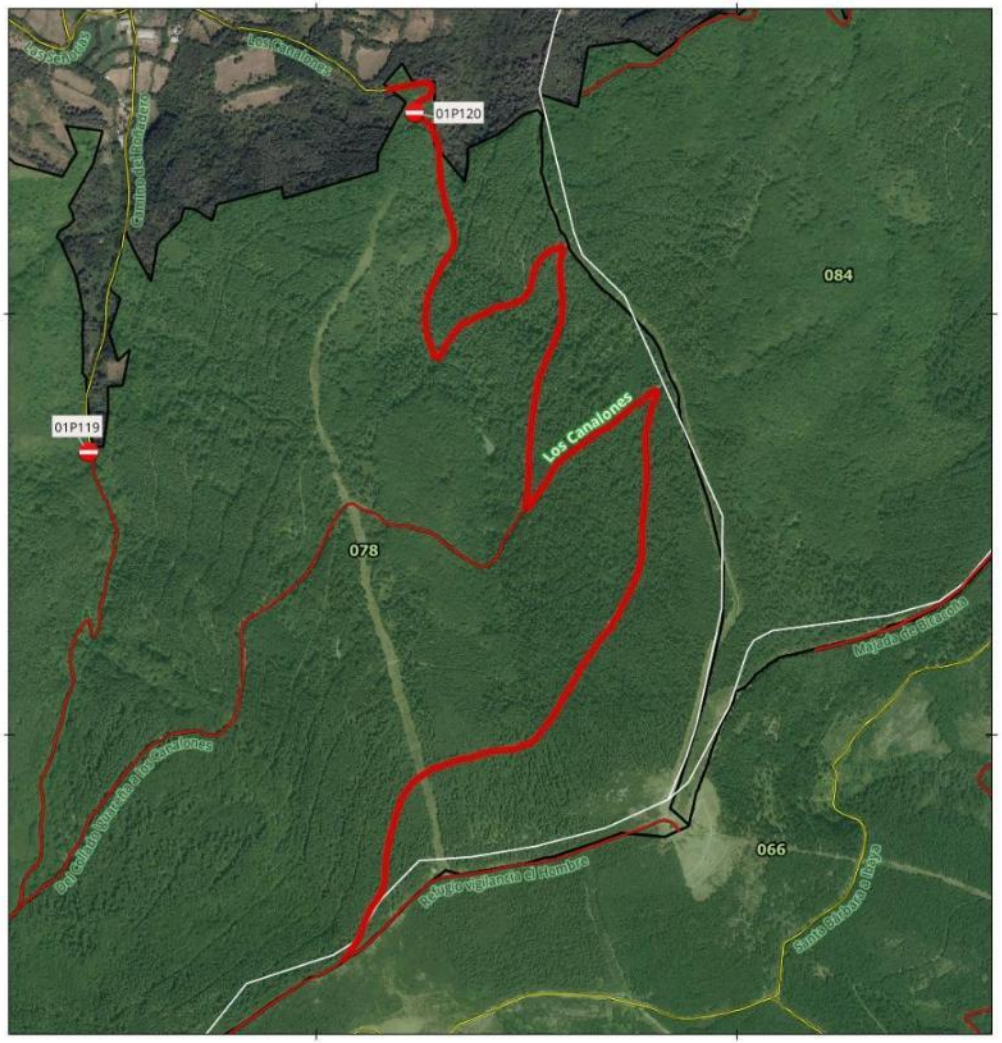

SEÑAL - PISTA TRAMO: 01P120

Denominación: Los Canalones

MUP: 078 CORRALES ZAMAQUERIA

ENTIDAD PROPIETARIA: Ayuntamiento de Valgañón

Localización: Valgañón

SEÑAL DE INICIO	SEÑAL DE FIN
01P120	Sin señal
Coordenada XY	Coordenada XY
495233.25 4684477.23	

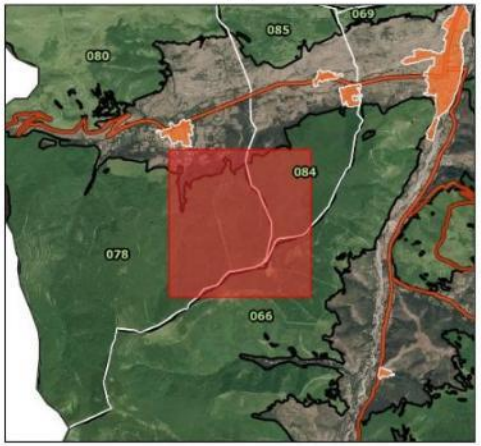

200 0 200 m

Escala Mapa Principal

EPSG: 25830 ETRS89 UTM ZONA 30N
Ortofoto PNOA 2023 (IDERioja)

DOCUMENTO FIRMADO ELECTRÓNICAMENTE en formato PDF/A 1.7 Firma PAdES. Custodiado en repositorio seguro del Gobierno de La Rioja.

Expediente	Tipo	Procedimiento	Nº Documento
00860-2026/071773	Resolución	Solicitudes y remisiones generales	2026/0559032

Cargo	Firmante / Observaciones	Fecha/hora
1 Director General	Ignacio Sáenz de Urturi Sánchez	05/06/2026 12:33:05
2 **SELLADO ELECTRÓNICAMENTE** por Gobierno de La Rioja con CSV: **8MG34ASFDVHGO6F** Dirección de verificación: https://www.larioja.org/verificacion		05/06/2026 12:33:31

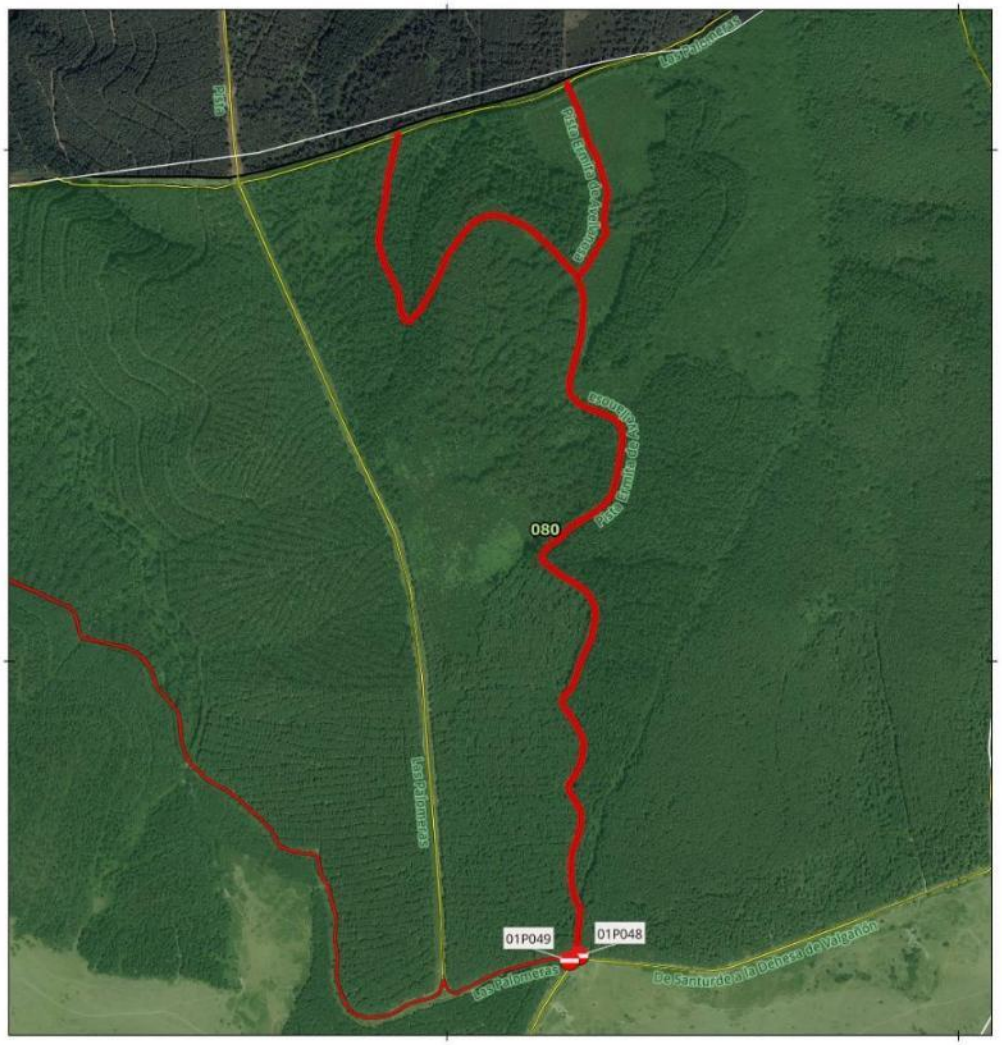

SEÑAL - PISTA TRAMO:
01P048

Denominación: Pista Ermita de Avellanosa

MUP: 080 DEHESA ZABALLA

ENTIDAD PROPIETARIA: Ayuntamiento de Valgañón

Localización: Valgañón

SEÑAL DE INICIO 01P048	SEÑAL DE FIN 01P095
Coordenada XY	Coordenada XY
494257.64 4687424.06	495184.03 4688769



100 0 100 m

Escala Mapa Principal

EPSG: 25830 ETRS89 UTM ZONA 30N
Ortofoto PNOA 2023 (IDERioja)

DOCUMENTO FIRMADO ELECTRÓNICAMENTE en formato PDF/A 1.7 Firma PAdES. Custodiado en repositorio seguro del Gobierno de La Rioja.

Expediente	Tipo	Procedimiento	Nº Documento
00860-2026/071773	Resolución	Solicitudes y remisiones generales	2026/0559032

Cargo	Firmante / Observaciones	Fecha/hora
1 Director General	Ignacio Sáenz de Urturi Sánchez	05/06/2026 12:33:05
2 **SELLADO ELECTRÓNICAMENTE** por Gobierno de La Rioja con CSV: **8MG34ASFDVHGO6F** Dirección de verificación: https://www.larioja.org/verificacion		05/06/2026 12:33:31

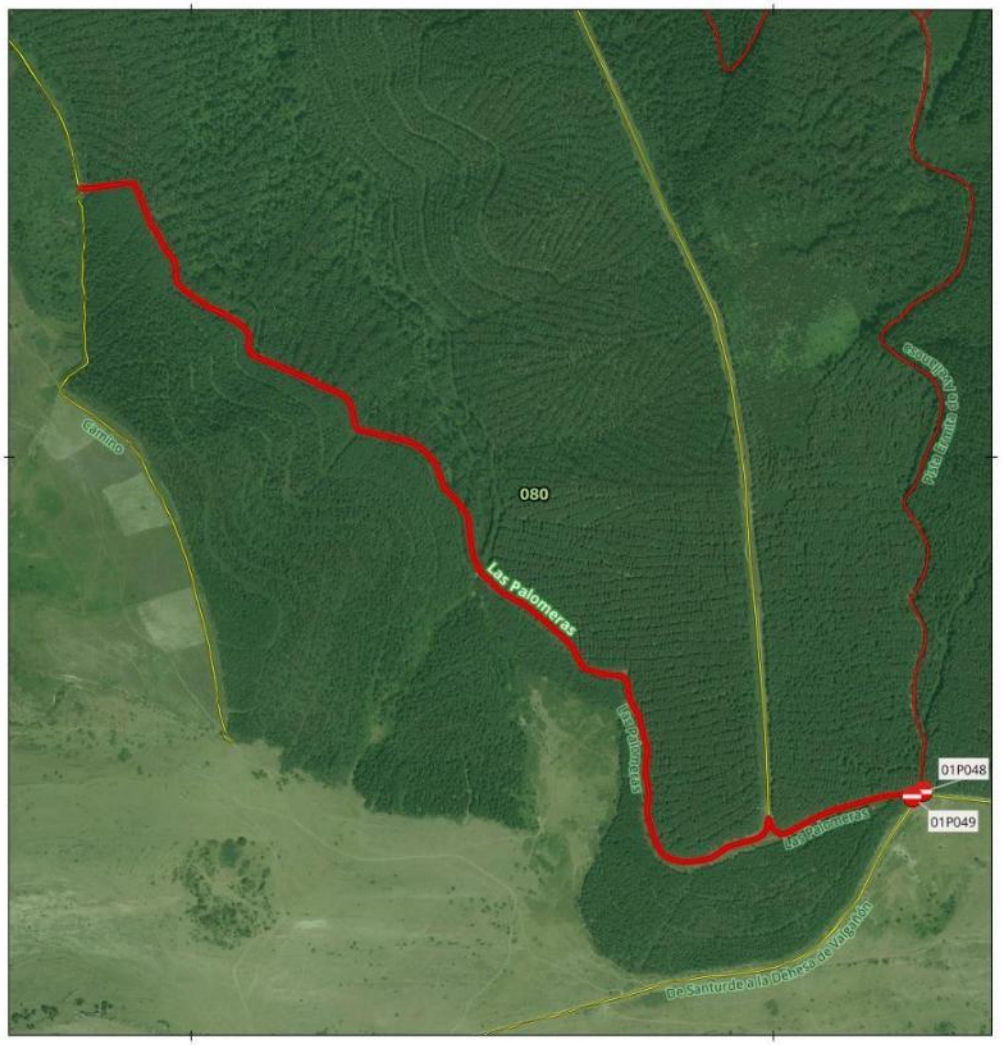

SEÑAL - PISTA TRAMO:
01P049

Denominación: Las Palomeras

MUP: 080 DEHESA ZABALLA

ENTIDAD PROPIETARIA: Ayuntamiento de Valgañón

Localización: Valgañón

SEÑAL DE INICIO	SEÑAL DE FIN
01P049	Sin señal
Coordenada XY	Coordenada XY
494239.36 4687414.57	



100 0 100 m

Escala Mapa Principal

EPSG: 25830 ETRS89 UTM ZONA 30N
Ortofoto PNOA 2023 (IDERioja)

Expediente	Tipo	Procedimiento	Nº Documento
00860-2026/071773	Resolución	Solicitudes y remisiones generales	2026/0559032
Cargo		**Firmante / Observaciones**	**Fecha/hora**
1 Director General		Ignacio Sáenz de Urturi Sánchez	05/06/2026 12:33:05
2 **SELLADO ELECTRÓNICAMENTE**	por Gobierno de La Rioja con CSV: **8MG34ASFDVHGO6F**	Dirección de verificación: https://www.larioja.org/verificacion	05/06/2026 12:33:31

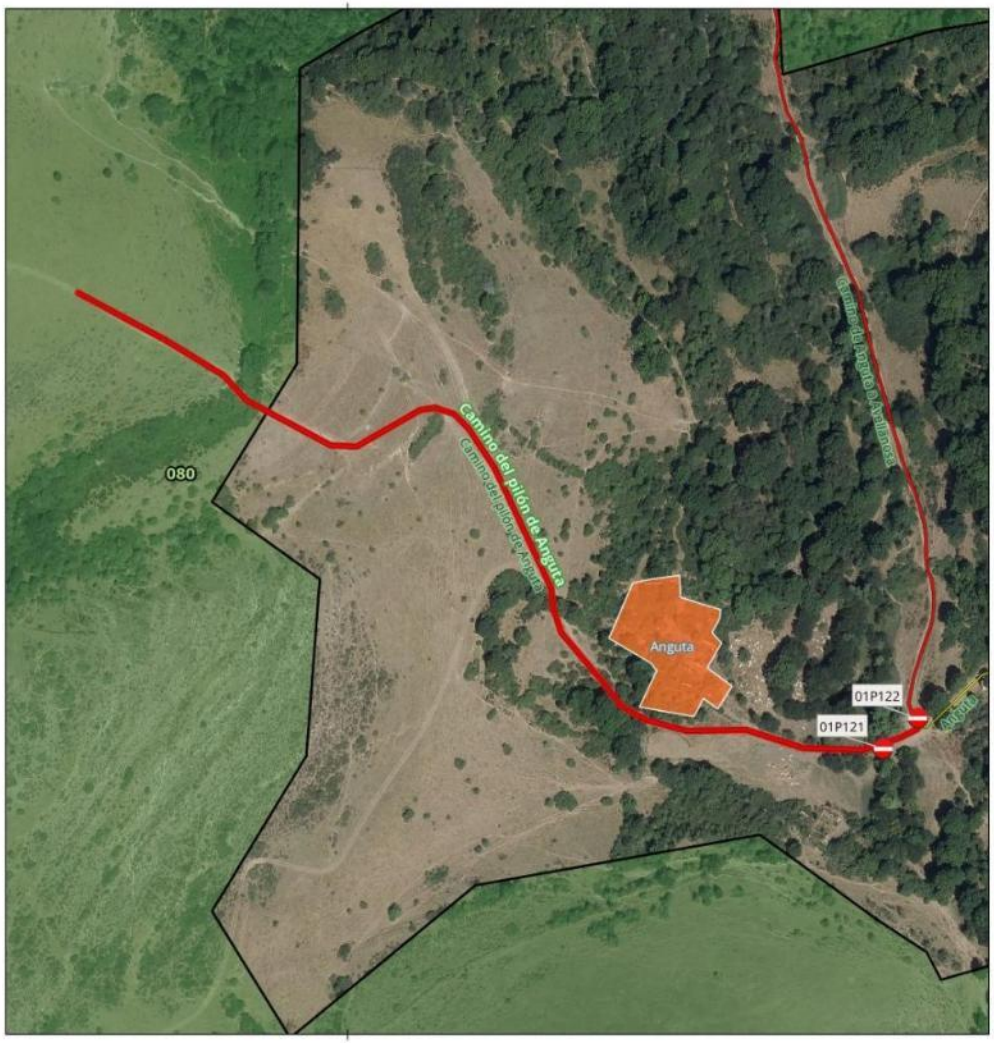

SEÑAL - PISTA TRAMO:
01P121

Denominación: Camino del pilón de Anguta

MUP: 080 DEHESA ZABALLA

ENTIDAD PROPIETARIA: Ayuntamiento de Valgañón

Localización: Valgañón

SEÑAL DE INICIO	SEÑAL DE FIN
01P121	Sin señal
Coordenada XY	Coordenada XY
492288.33 4687500.33	



50 0 50 m

Escala Mapa Principal

EPSG: 25830 ETRS89 UTM ZONA 30N
Ortofoto PNOA 2023 (IDERioja)

DOCUMENTO FIRMADO ELECTRÓNICAMENTE en formato PDF/A 1.7 Firma PAdES. Custodiado en repositorio seguro del Gobierno de La Rioja.

Expediente	Tipo	Procedimiento	Nº Documento
00860-2026/071773	Resolución	Solicitudes y remisiones generales	2026/0559032
Cargo		**Firmante / Observaciones**	**Fecha/hora**
1 Director General		Ignacio Sáenz de Urturi Sánchez	05/06/2026 12:33:05
2 **SELLADO ELECTRÓNICAMENTE**	por Gobierno de La Rioja con CSV: **8MG34ASFDVHGO6F**	Dirección de verificación: https://www.larioja.org/verificacion	05/06/2026 12:33:31

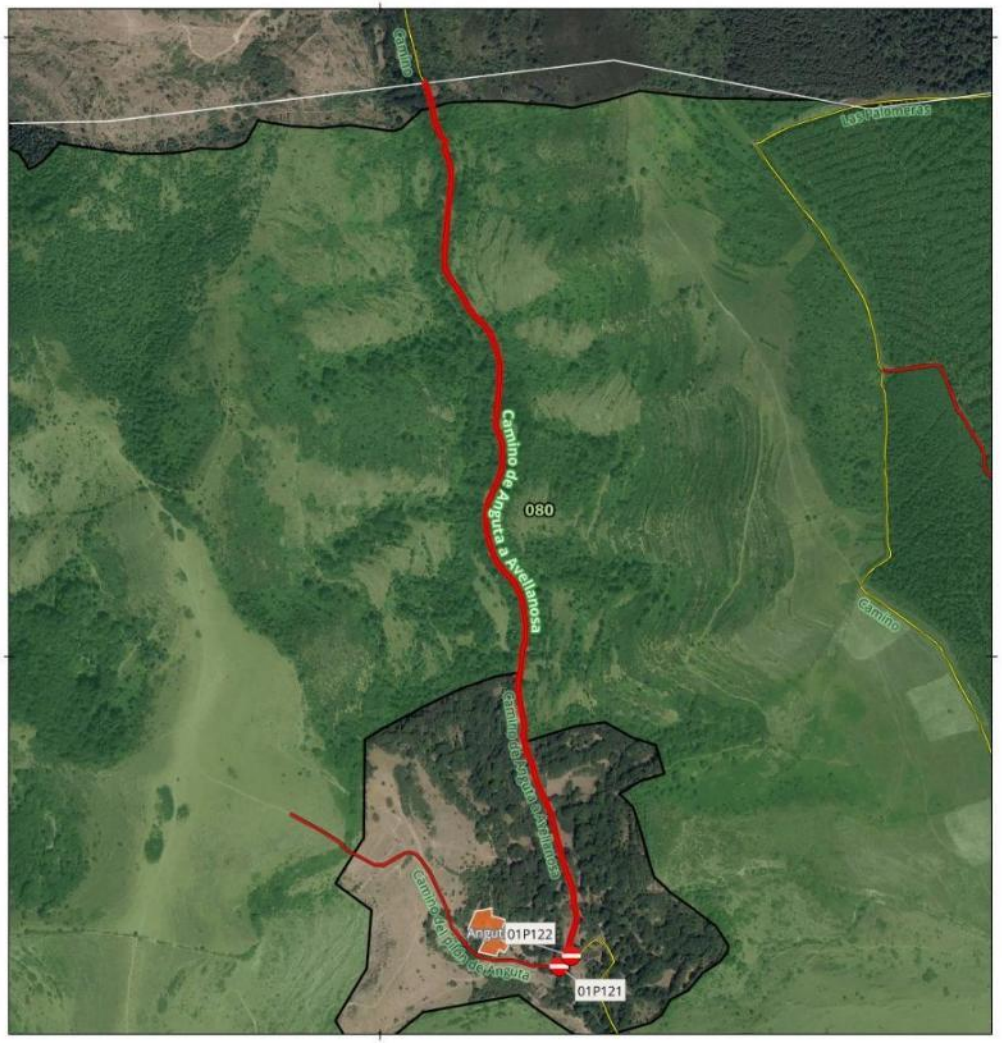

SEÑAL - PISTA TRAMO:
01P122

Denominación: Camino de Anguta a Avellanosa

MUP: 080 DEHESA ZABALLA

ENTIDAD PROPIETARIA: Ayuntamiento de Valgañón

Localización: Valgañón

SEÑAL DE INICIO	SEÑAL DE FIN
01P122	Sin señal
Coordenada XY	Coordenada XY
492307.14 4687516.81	



100 0 100 m

Escala Mapa Principal

EPSG: 25830 ETRS89 UTM ZONA 30N
Ortofoto PNOA 2023 (IDERioja)

DOCUMENTO FIRMADO ELECTRÓNICAMENTE en formato PDF/A 1.7 Firma PAdES. Custodiado en repositorio seguro del Gobierno de La Rioja.

Expediente	Tipo	Procedimiento	Nº Documento
00860-2026/071773	Resolución	Solicitudes y remisiones generales	2026/0559032
Cargo		**Firmante / Observaciones**	**Fecha/hora**
1 Director General		Ignacio Sáenz de Urturi Sánchez	05/06/2026 12:33:05
2 **SELLADO ELECTRÓNICAMENTE**	por Gobierno de La Rioja con CSV: **8MG34ASFDVHGO6F**	Dirección de verificación: https://www.larioja.org/verificacion	05/06/2026 12:33:31

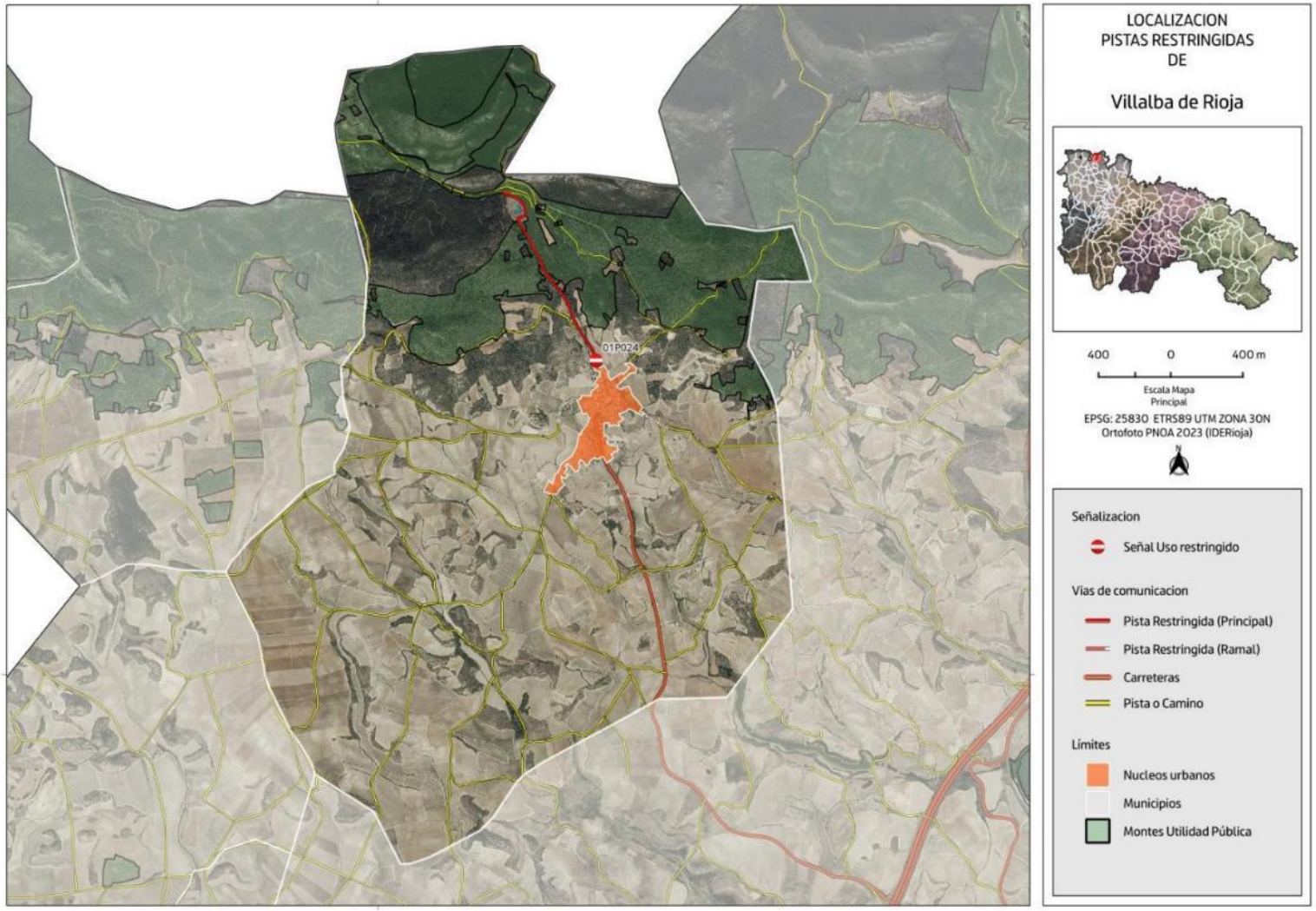

DOCUMENTO FIRMADO ELECTRÓNICAMENTE en formato PDF/A 1.7 Firma PAdES. Custodiado en repositorio seguro del Gobierno de La Rioja.

Expediente	Tipo	Procedimiento	Nº Documento
00860-2026/071773	Resolución	Solicitudes y remisiones generales	2026/0559032
Cargo		**Firmante / Observaciones**	**Fecha/hora**
1 Director General		Ignacio Sáenz de Urturi Sánchez	05/06/2026 12:33:05
2 **SELLADO ELECTRÓNICAMENTE**	por Gobierno de La Rioja con CSV: **8MG34ASFDVHGO6F**	Dirección de verificación: https://www.larioja.org/verificacion	05/06/2026 12:33:31

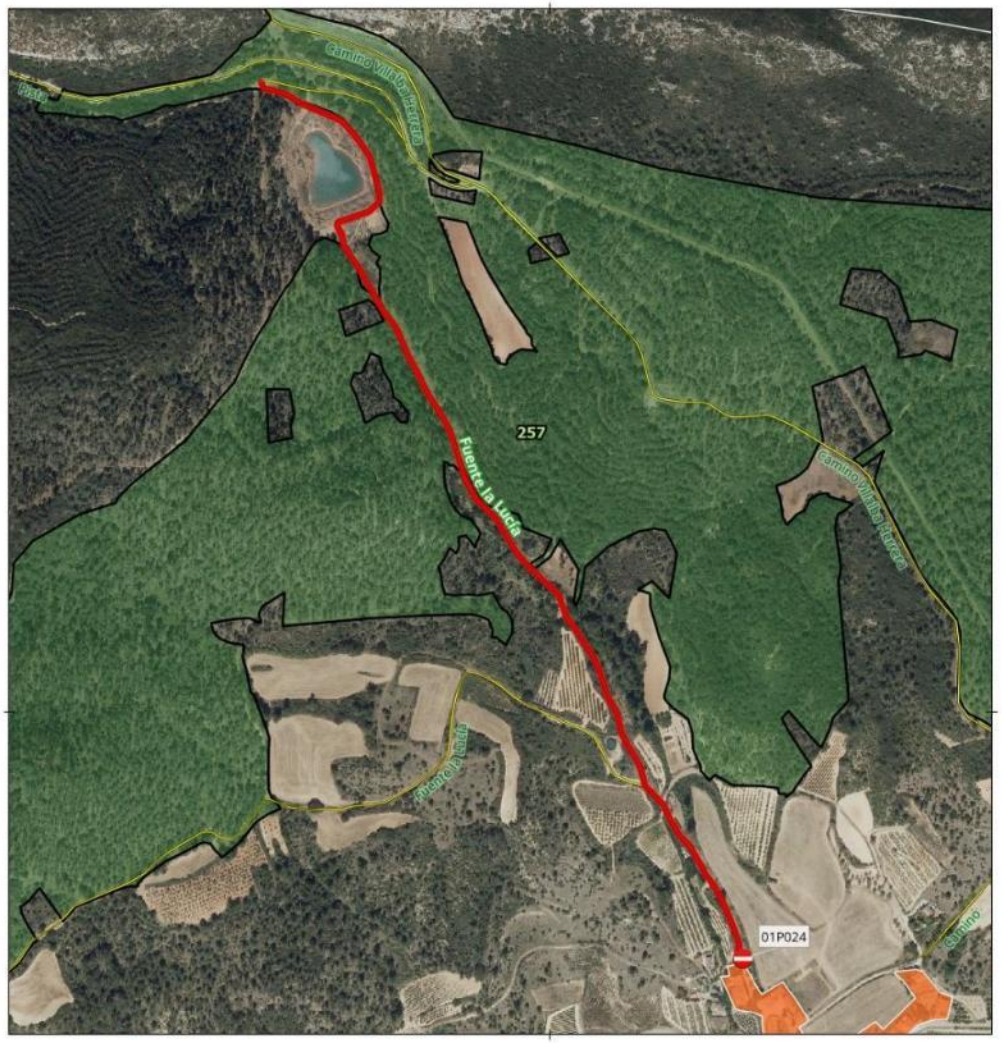

SEÑAL - PISTA TRAMO: 01P024

Denominación: Fuente la Lucía

MUP: 257 PEÑA LA ABEJA, LOS LLANEJOS Y EL PUERTO

ENTIDAD PROPIETARIA: Ayuntamiento de Villalba de Rioja

Localización: Villalba de Rioja

SEÑAL DE INICIO 01P024	SEÑAL DE FIN Sin señal
Coordenada XY 509206.21 4717736.06	Coordenada XY

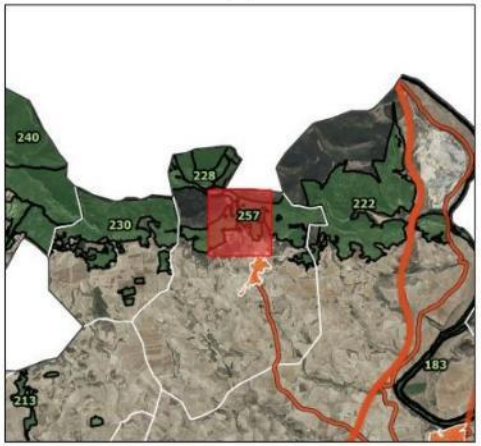

100 0 100 m

Escala Mapa Principal

EPSG: 25830 ETRS89 UTM ZONA 30N
Ortofoto PNOA 2023 (IDERioja)

DOCUMENTO FIRMADO ELECTRÓNICAMENTE en formato PDF/A 1.7 Firma PAdES. Custodiado en repositorio seguro del Gobierno de La Rioja.

Expediente	Tipo	Procedimiento	Nº Documento
00860-2026/071773	Resolución	Solicitudes y remisiones generales	2026/0559032

Cargo	Firmante / Observaciones	Fecha/hora
1 Director General	Ignacio Sáenz de Urturi Sánchez	05/06/2026 12:33:05
2 **SELLADO ELECTRÓNICAMENTE** por Gobierno de La Rioja con CSV: **8MG34ASFDVHGO6F** Dirección de verificación: https://www.larioja.org/verificacion		05/06/2026 12:33:31

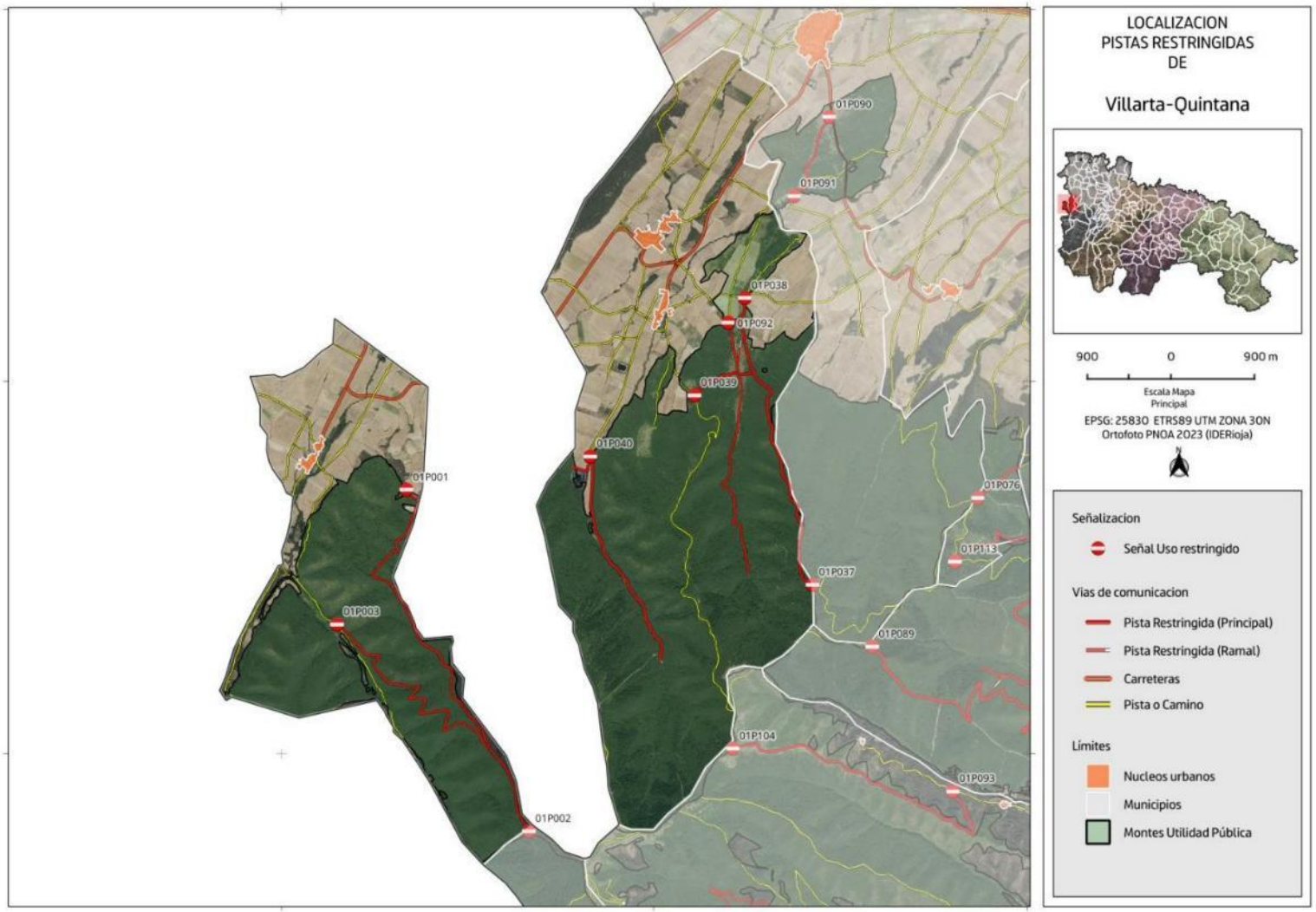

DOCUMENTO FIRMADO ELECTRÓNICAMENTE en formato PDF/A 1.7 Firma PAdES. Custodiado en repositorio seguro del Gobierno de La Rioja.

Expediente	Tipo	Procedimiento	Nº Documento
00860-2026/071773	Resolución	Solicitudes y remisiones generales	2026/0559032

Cargo	Firmante / Observaciones	Fecha/hora
1 Director General	Ignacio Sáenz de Urturi Sánchez	05/06/2026 12:33:05
2 **SELLADO ELECTRÓNICAMENTE** por Gobierno de La Rioja con CSV: **8MG34ASFDVHGO6F** Dirección de verificación: https://www.larioja.org/verificacion		05/06/2026 12:33:31

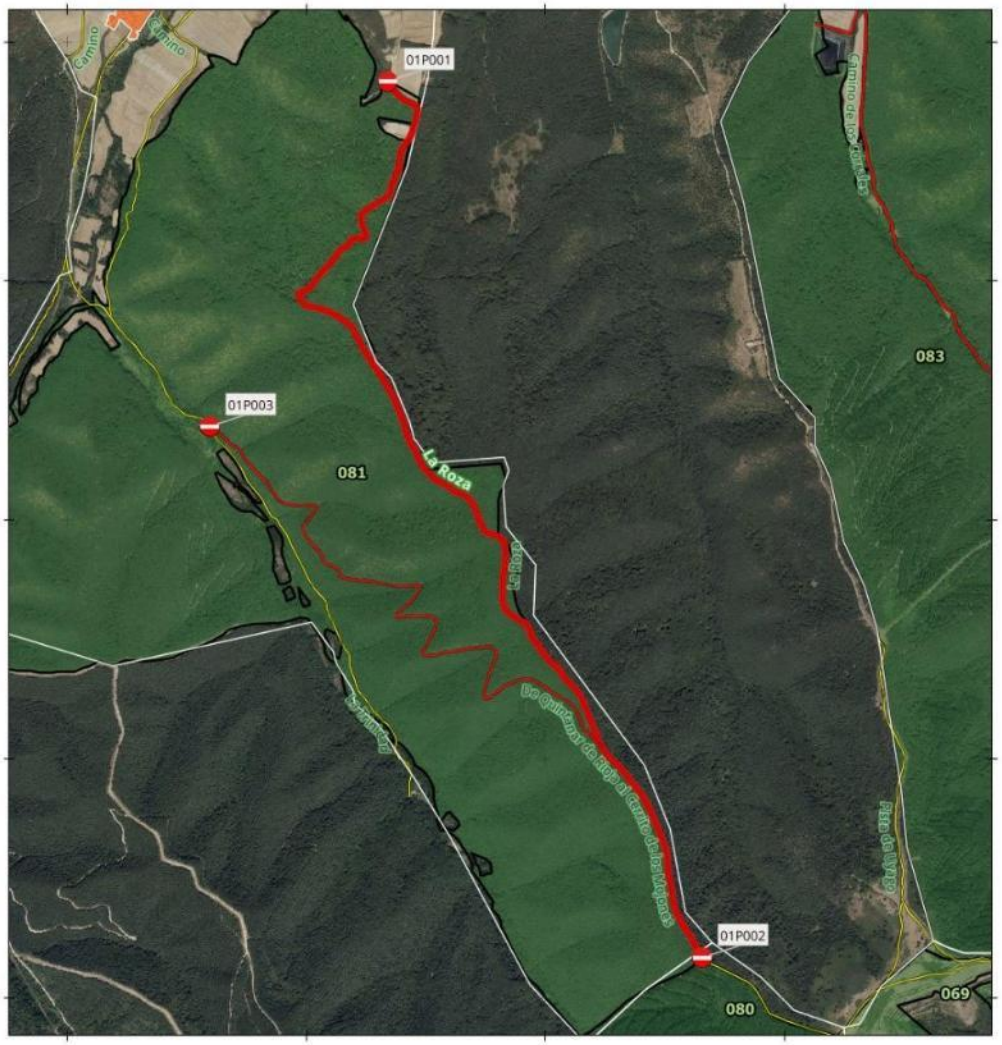

SEÑAL - PISTA TRAMO: 01P001-01P002

Denominación: La Roza

MUP: 081 LA DEHESA, EZQUERRA Y VALLE CAMPANAR

ENTIDAD PROPIETARIA: Quintanar de Rioja, aldea de Villarta-Quintana

Localización: Villarta-Quintana

SEÑAL DE INICIO 01P001	SEÑAL DE FIN 01P002
Coordenada XY	Coordenada XY
493340.51 4694834.06	494654.42 4691167.24

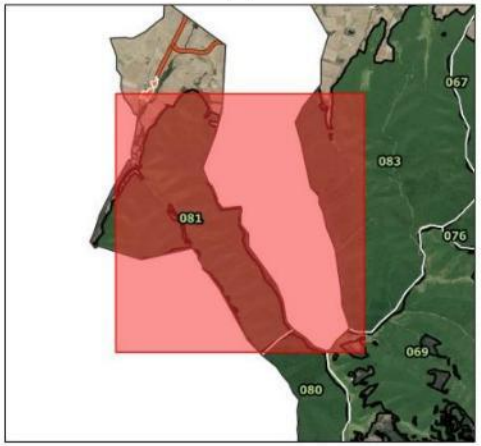

400 0 400 m

Escala Mapa Principal

EPSG: 25830 ETRS89 UTM ZONA 30N
Ortofoto PNOA 2023 (IDERioja)

Expediente	Tipo	Procedimiento	Nº Documento
00860-2026/071773	Resolución	Solicitudes y remisiones generales	2026/0559032
Cargo		**Firmante / Observaciones**	**Fecha/hora**
1 Director General		Ignacio Sáenz de Urturi Sánchez	05/06/2026 12:33:05
2 **SELLADO ELECTRÓNICAMENTE**	por Gobierno de La Rioja con CSV: **8MG34ASFDVHGO6F**	Dirección de verificación: https://www.larioja.org/verificacion	05/06/2026 12:33:31



SEÑAL - PISTA TRAMO:
01P003

Denominación: De Quintanar de Rioja al Cerrito de los Moj

MUP: 081 LA DEHESA, EZQUERRA Y VALLE CAMPANAR

ENTIDAD PROPIETARIA: Quintanar de Rioja, aldea de Villarta-Quintana

Localización: Villarta-Quintana

SEÑAL DE INICIO 01P003	SEÑAL DE FIN Sin señal
Coordenada XY 492595.12 4693388.85	Coordenada XY



100 0 100 m

Escala Mapa Principal

EPSG: 25830 ETRS89 UTM ZONA 30N
Ortofoto PNOA 2023 (IDERioja)

Expediente	Tipo	Procedimiento	Nº Documento
00860-2026/071773	Resolución	Solicitudes y remisiones generales	2026/0559032

Cargo	Firmante / Observaciones	Fecha/hora
1 Director General	Ignacio Sáenz de Urturi Sánchez	05/06/2026 12:33:05
2 **SELLADO ELECTRÓNICAMENTE** por Gobierno de La Rioja con CSV: **8MG34ASFDVHGO6F** Dirección de verificación: https://www.larioja.org/verificacion		05/06/2026 12:33:31

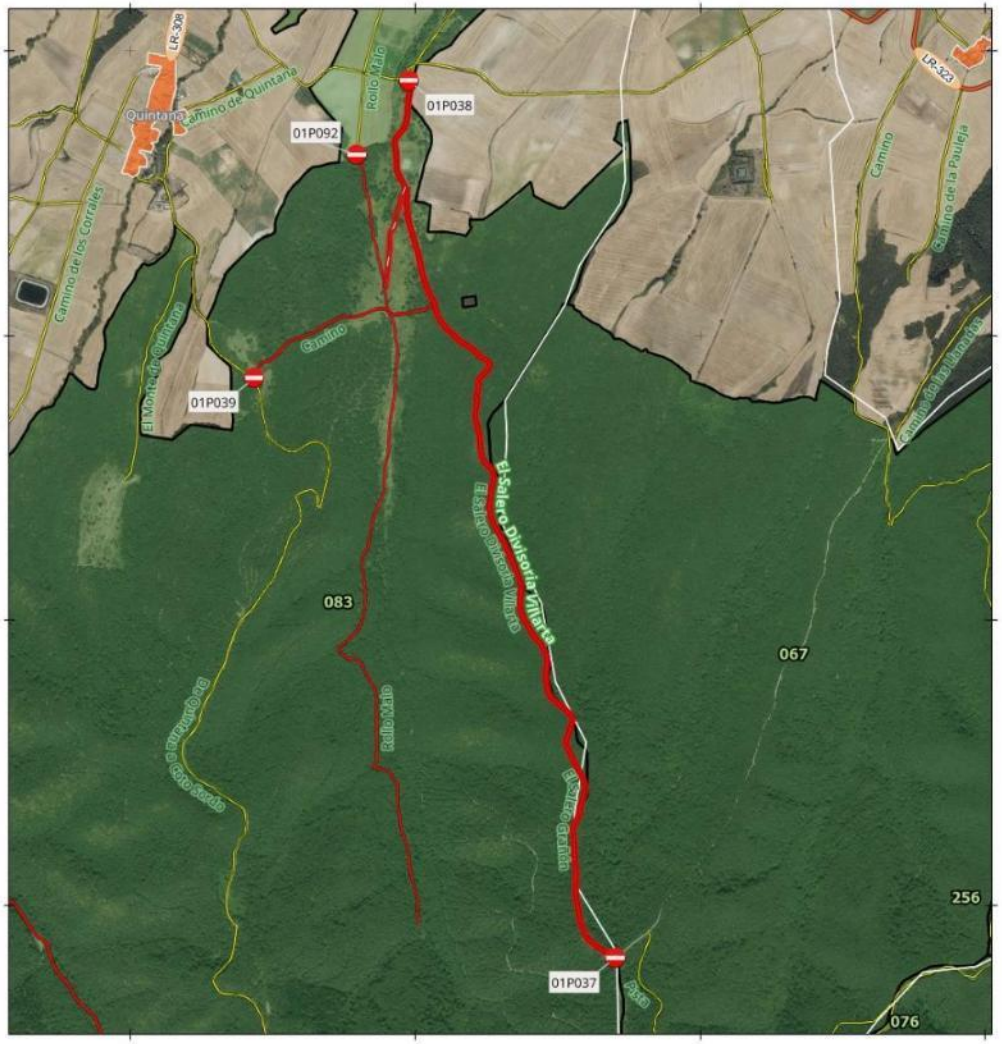

SEÑAL - PISTA TRAMO:
01P037-01P038

Denominación: El Salero Divisoria Villarta

MUP: 083 MONTE REDONDO, HOYO MALO Y CERRO HAYEDO

ENTIDAD PROPIETARIA: Ayuntamiento de Villarta-Quintana

Localización: Villarta-Quintana

SEÑAL DE INICIO 01P037	SEÑAL DE FIN 01P038
Coordenada XY	Coordenada XY
497700.55 4693814.72	496976.15 4696894.91

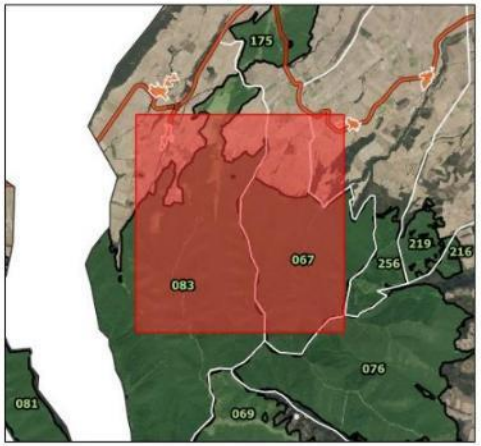

300 0 300 m

Escala Mapa Principal

EPSG: 25830 ETRS89 UTM ZONA 30N
Ortofoto PNOA 2023 (IDERioja)

DOCUMENTO FIRMADO ELECTRÓNICAMENTE en formato PDF/A 1.7 Firma PAdES. Custodiado en repositorio seguro del Gobierno de La Rioja.

Expediente	Tipo	Procedimiento	Nº Documento
00860-2026/071773	Resolución	Solicitudes y remisiones generales	2026/0559032
Cargo		**Firmante / Observaciones**	**Fecha/hora**
1 Director General		Ignacio Sáenz de Urturi Sánchez	05/06/2026 12:33:05
2 **SELLADO ELECTRÓNICAMENTE**	por Gobierno de La Rioja con CSV: **8MG34ASFDVHGO6F**	Dirección de verificación: https://www.larioja.org/verificacion	05/06/2026 12:33:31

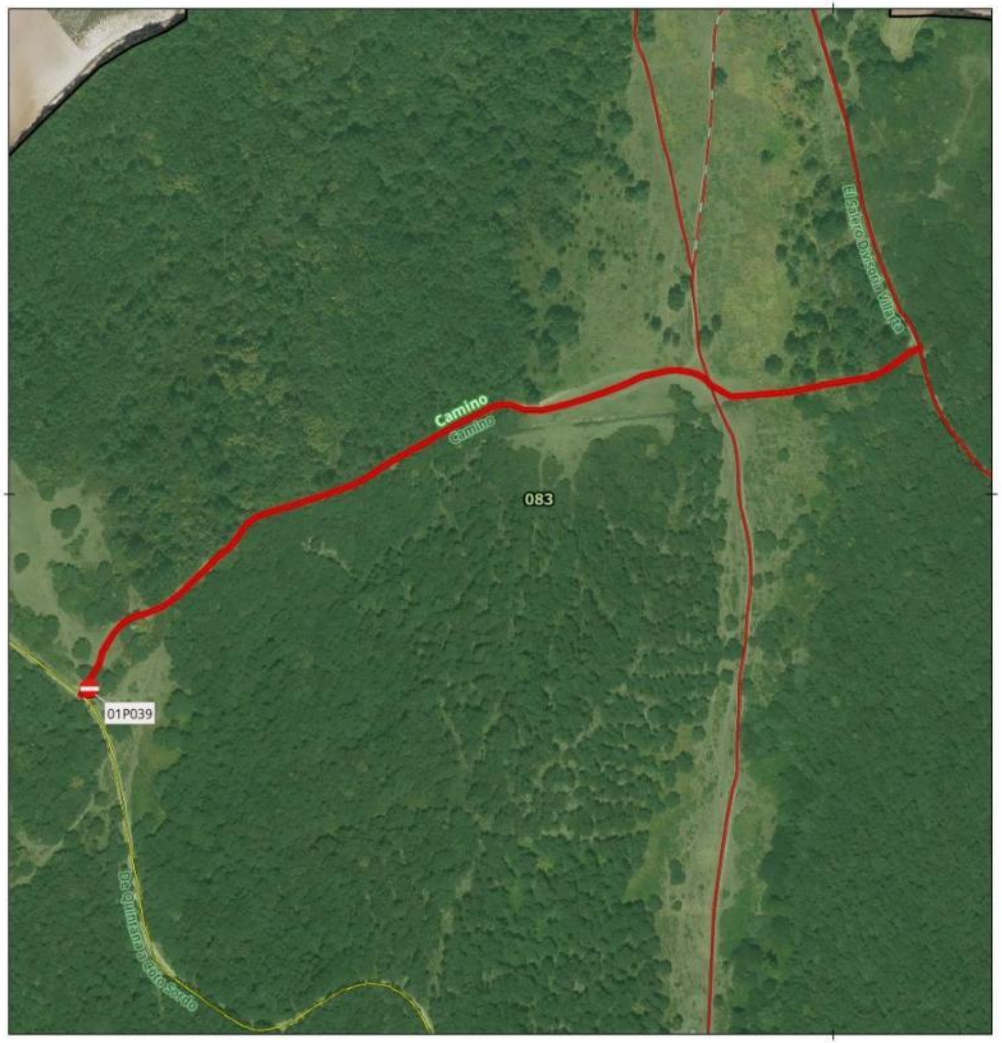

SEÑAL - PISTA TRAMO:
01P039

Denominación: Camino

MUP: 083 MONTE REDONDO, HOYO MALO Y CERRO HAYEDO

ENTIDAD PROPIETARIA: Ayuntamiento de Villarta-Quintana

Localización: Villarta-Quintana

SEÑAL DE INICIO 01P039	SEÑAL DE FIN Sin señal
Coordenada XY 496433.5 4695851.79	Coordenada XY

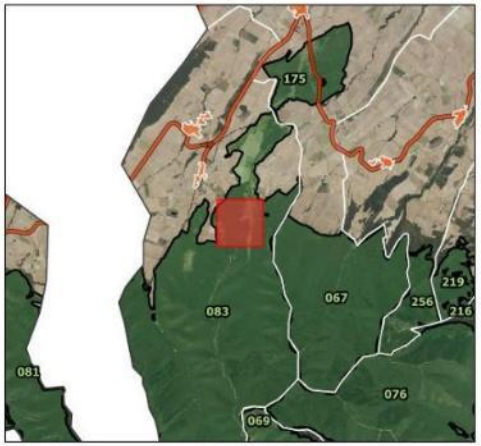

70 0 70 m

Escala Mapa Principal

EPSG: 25830 ETRS89 UTM ZONA 30N
Ortofoto PNOA 2023 (IDERioja)

DOCUMENTO FIRMADO ELECTRÓNICAMENTE en formato PDF/A 1.7 Firma PAdES. Custodiado en repositorio seguro del Gobierno de La Rioja.

Expediente	Tipo	Procedimiento	Nº Documento
00860-2026/071773	Resolución	Solicitudes y remisiones generales	2026/0559032
Cargo		**Firmante / Observaciones**	**Fecha/hora**
1 Director General		Ignacio Sáenz de Urturi Sánchez	05/06/2026 12:33:05
2 **SELLADO ELECTRÓNICAMENTE**	por Gobierno de La Rioja con CSV: **8MG34ASFDVHGO6F**	Dirección de verificación: https://www.larioja.org/verificacion	05/06/2026 12:33:31

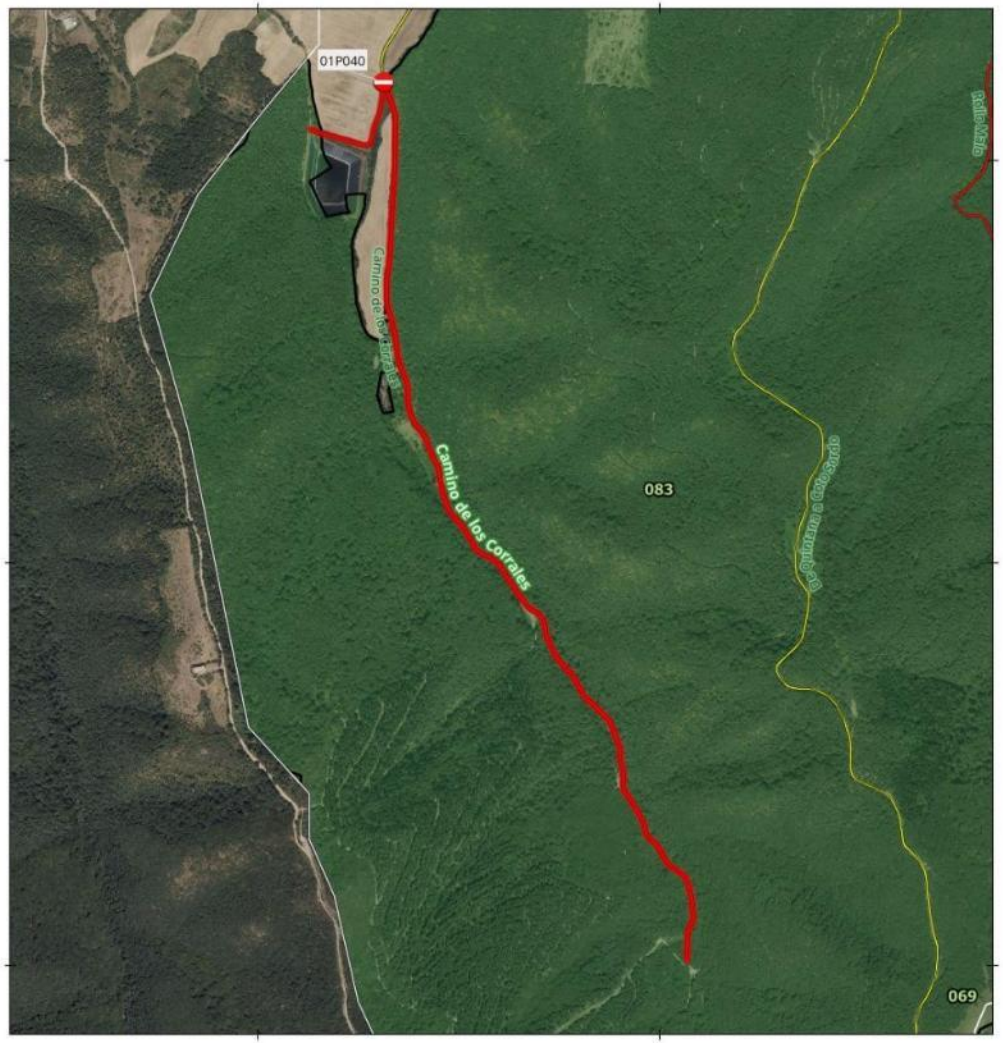

SEÑAL - PISTA TRAMO:
01P040

Denominación: Camino de los Corrales

MUP: 083 MONTE REDONDO, HOYO MALO Y CERRO HAYEDO

ENTIDAD PROPIETARIA: Ayuntamiento de Villarta-Quintana

Localización: Villarta-Quintana

SEÑAL DE INICIO 01P040	SEÑAL DE FIN Sin señal
Coordenada XY 495312.31 4695195.16	Coordenada XY



200 0 200 m

Escala Mapa Principal

EPSG: 25830 ETRS89 UTM ZONA 30N
Ortofoto PNOA 2023 (IDERioja)

DOCUMENTO FIRMADO ELECTRÓNICAMENTE en formato PDF/A 1.7 Firma PAdES. Custodiado en repositorio seguro del Gobierno de La Rioja.

Expediente	Tipo	Procedimiento	Nº Documento
00860-2026/071773	Resolución	Solicitudes y remisiones generales	2026/0559032

Cargo	Firmante / Observaciones	Fecha/hora
1 Director General	Ignacio Sáenz de Urturi Sánchez	05/06/2026 12:33:05
2 **SELLADO ELECTRÓNICAMENTE** por Gobierno de La Rioja con CSV: **8MG34ASFDVHGO6F** Dirección de verificación: https://www.larioja.org/verificacion		05/06/2026 12:33:31

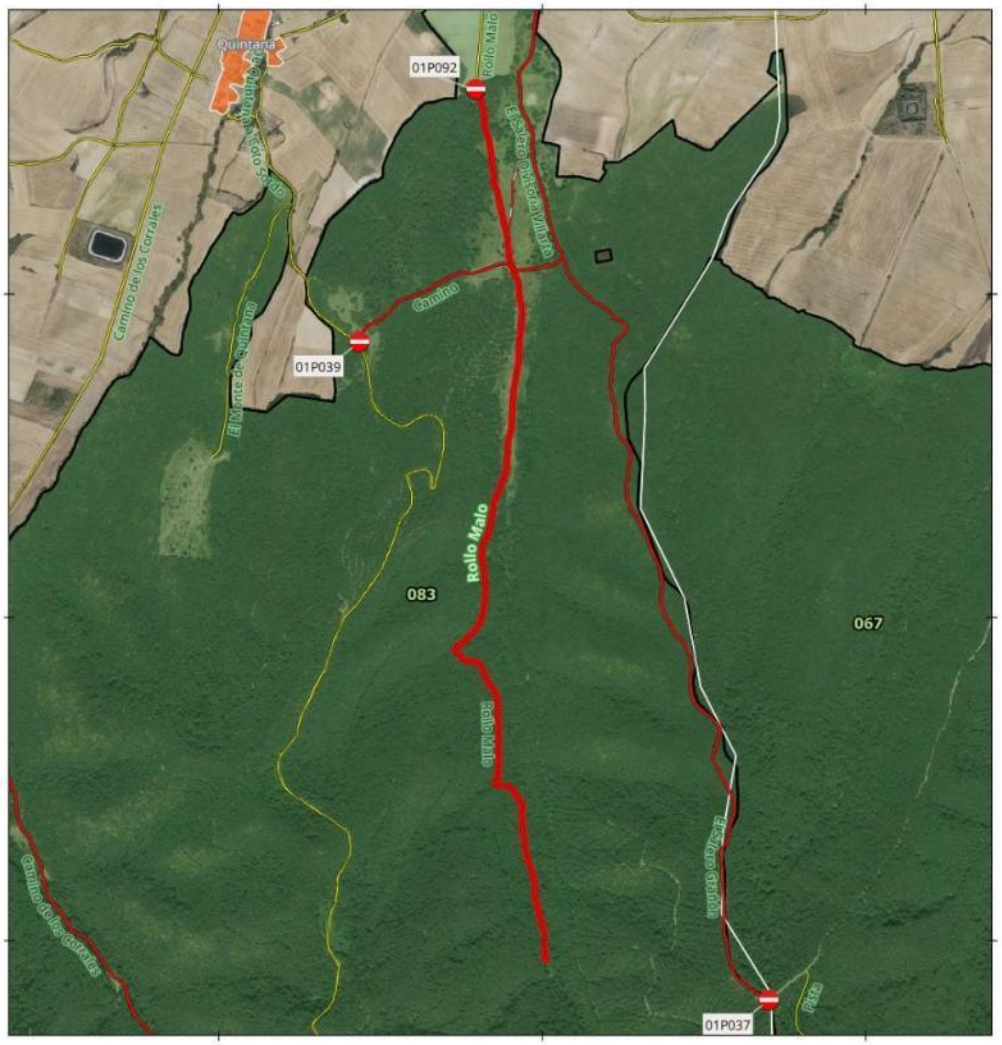

SEÑAL - PISTA TRAMO:
01P092

Denominación: Rollo Malo

MUP: 083 MONTE REDONDO, HOYO MALO Y CERRO HAYEDO

ENTIDAD PROPIETARIA: Ayuntamiento de Villarta-Quintana

Localización: Villarta-Quintana

SEÑAL DE INICIO 01P092	SEÑAL DE FIN Sin señal
Coordenada XY 496793.38 4696634.2	Coordenada XY

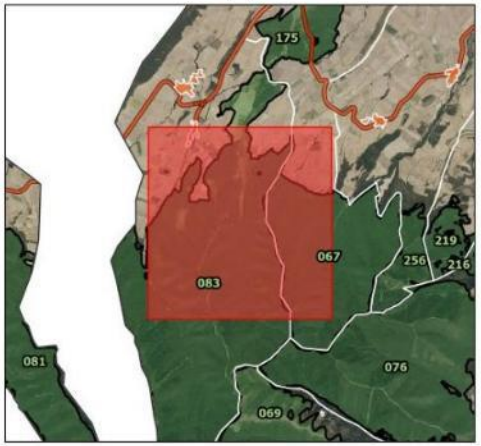

300 0 300 m

Escala Mapa Principal

EPSG: 25830 ETRS89 UTM ZONA 30N
Ortofoto PNOA 2023 (IDERioja)

DOCUMENTO FIRMADO ELECTRÓNICAMENTE en formato PDF/A 1.7 Firma PAdES. Custodiado en repositorio seguro del Gobierno de La Rioja.

Expediente	Tipo	Procedimiento	Nº Documento
00860-2026/071773	Resolución	Solicitudes y remisiones generales	2026/0559032
Cargo		**Firmante / Observaciones**	**Fecha/hora**
1 Director General		Ignacio Sáenz de Urturi Sánchez	05/06/2026 12:33:05
2 **SELLADO ELECTRÓNICAMENTE**	por Gobierno de La Rioja con CSV: **8MG34ASFDVHGO6F**	Dirección de verificación: https://www.larioja.org/verificacion	05/06/2026 12:33:31

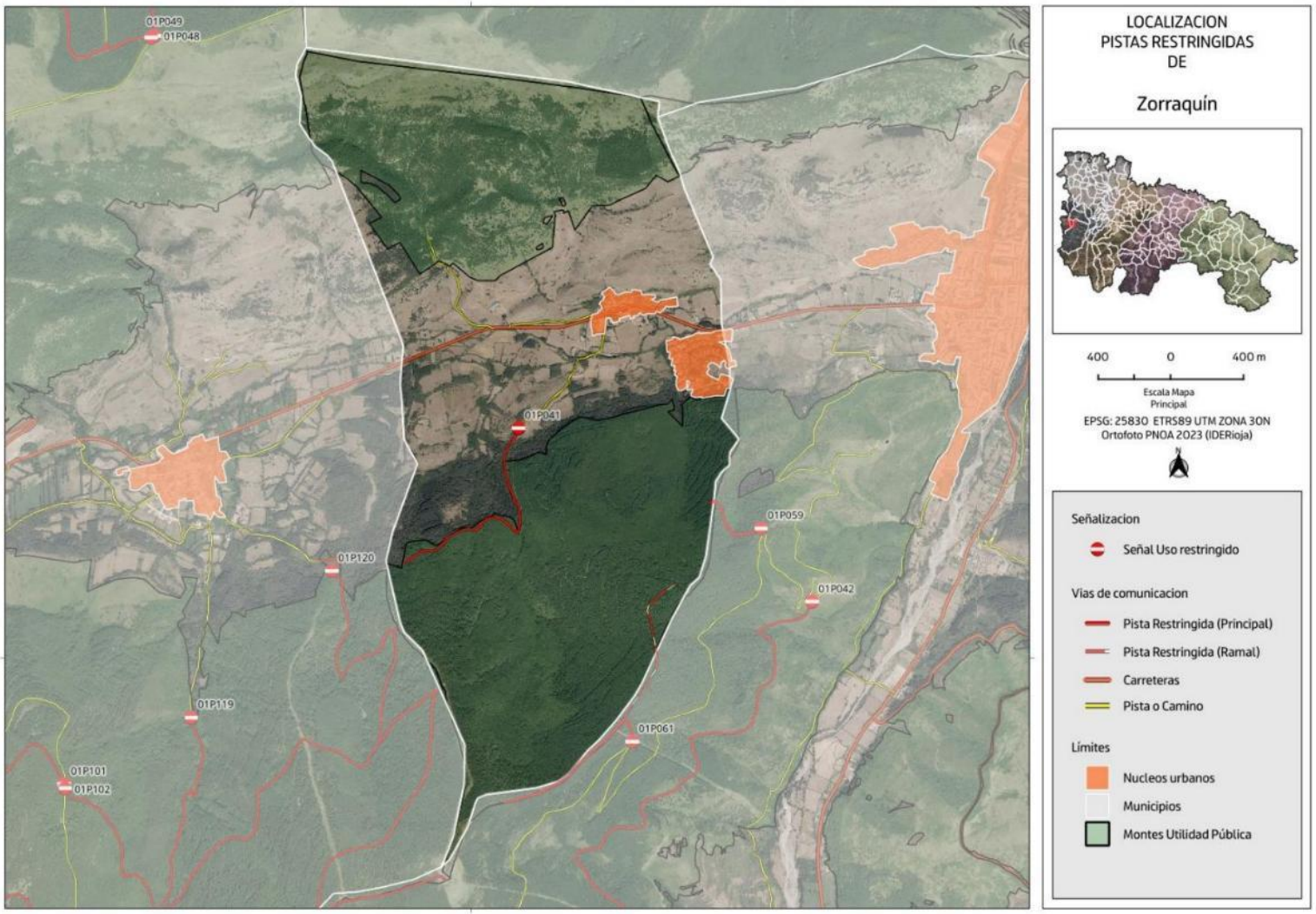

DOCUMENTO FIRMADO ELECTRÓNICAMENTE en formato PDF/A 1.7 Firma PAdES. Custodiado en repositorio seguro del Gobierno de La Rioja.

Expediente	Tipo	Procedimiento	Nº Documento
00860-2026/071773	Resolución	Solicitudes y remisiones generales	2026/0559032
Cargo		**Firmante / Observaciones**	**Fecha/hora**
1 Director General		Ignacio Sáenz de Urturi Sánchez	05/06/2026 12:33:05
2 **SELLADO ELECTRÓNICAMENTE**	por Gobierno de La Rioja con CSV: **8MG34ASFDVHGO6F**	Dirección de verificación: https://www.larioja.org/verificacion	05/06/2026 12:33:31

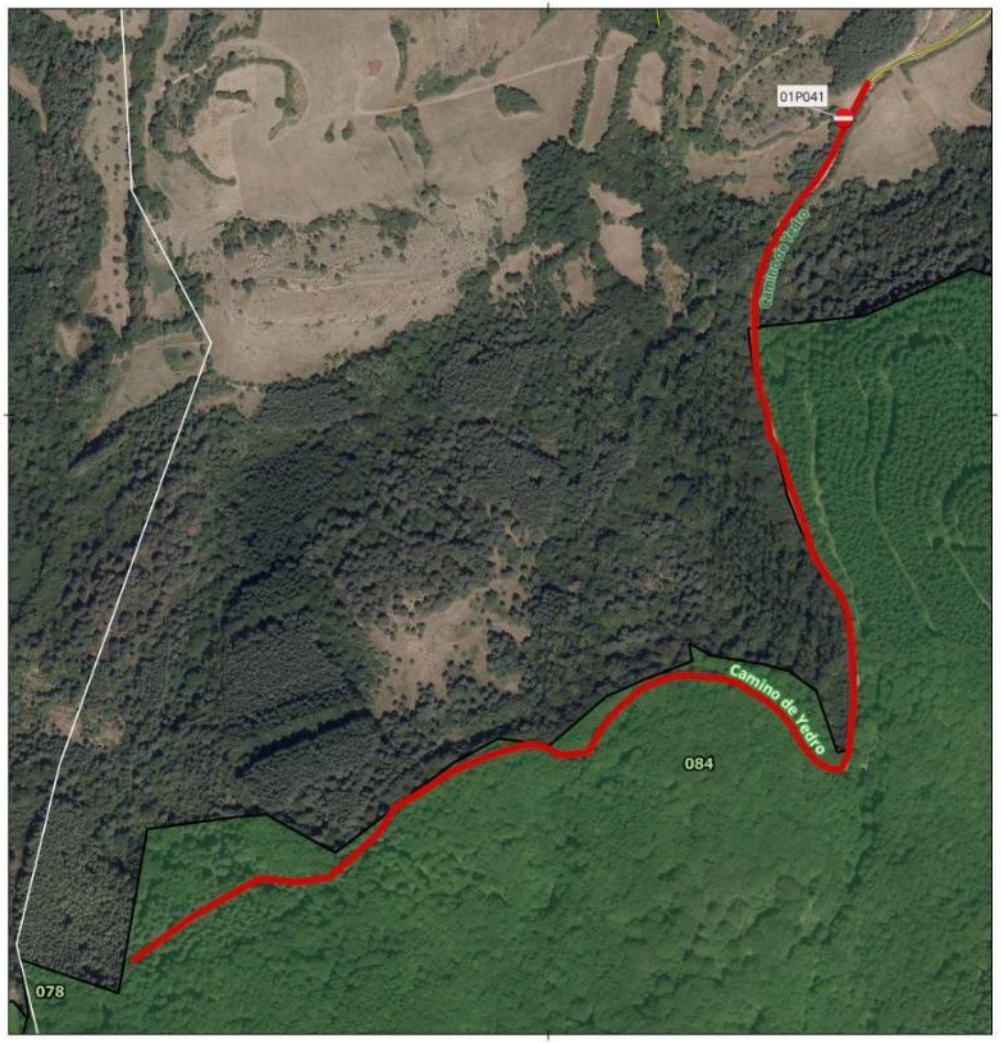

SEÑAL - PISTA TRAMO:
01P041

Denominación: Camino de Yedro

MUP: 084 MONTE MAYOR

ENTIDAD PROPIETARIA: Ayuntamiento de Zorraquín

Localización: Zorraquín

SEÑAL DE INICIO 01P041	SEÑAL DE FIN Sin señal
Coordenada XY 496260.89 4685262.3	Coordenada XY



80 0 80 m

Escala Mapa Principal

EPSG: 25830 ETRS89 UTM ZONA 30N
Ortofoto PNOA 2023 (IDERioja)

DOCUMENTO FIRMADO ELECTRÓNICAMENTE en formato PDF/A 1.7 Firma PAdES. Custodiado en repositorio seguro del Gobierno de La Rioja.

Expediente	Tipo	Procedimiento	Nº Documento
00860-2026/071773	Resolución	Solicitudes y remisiones generales	2026/0559032
Cargo		**Firmante / Observaciones**	**Fecha/hora**
1 Director General		Ignacio Sáenz de Urturi Sánchez	05/06/2026 12:33:05
2 **SELLADO ELECTRÓNICAMENTE**	por Gobierno de La Rioja con CSV: **8MG34ASFDVHGO6F**	Dirección de verificación: https://www.larioja.org/verificacion	05/06/2026 12:33:31