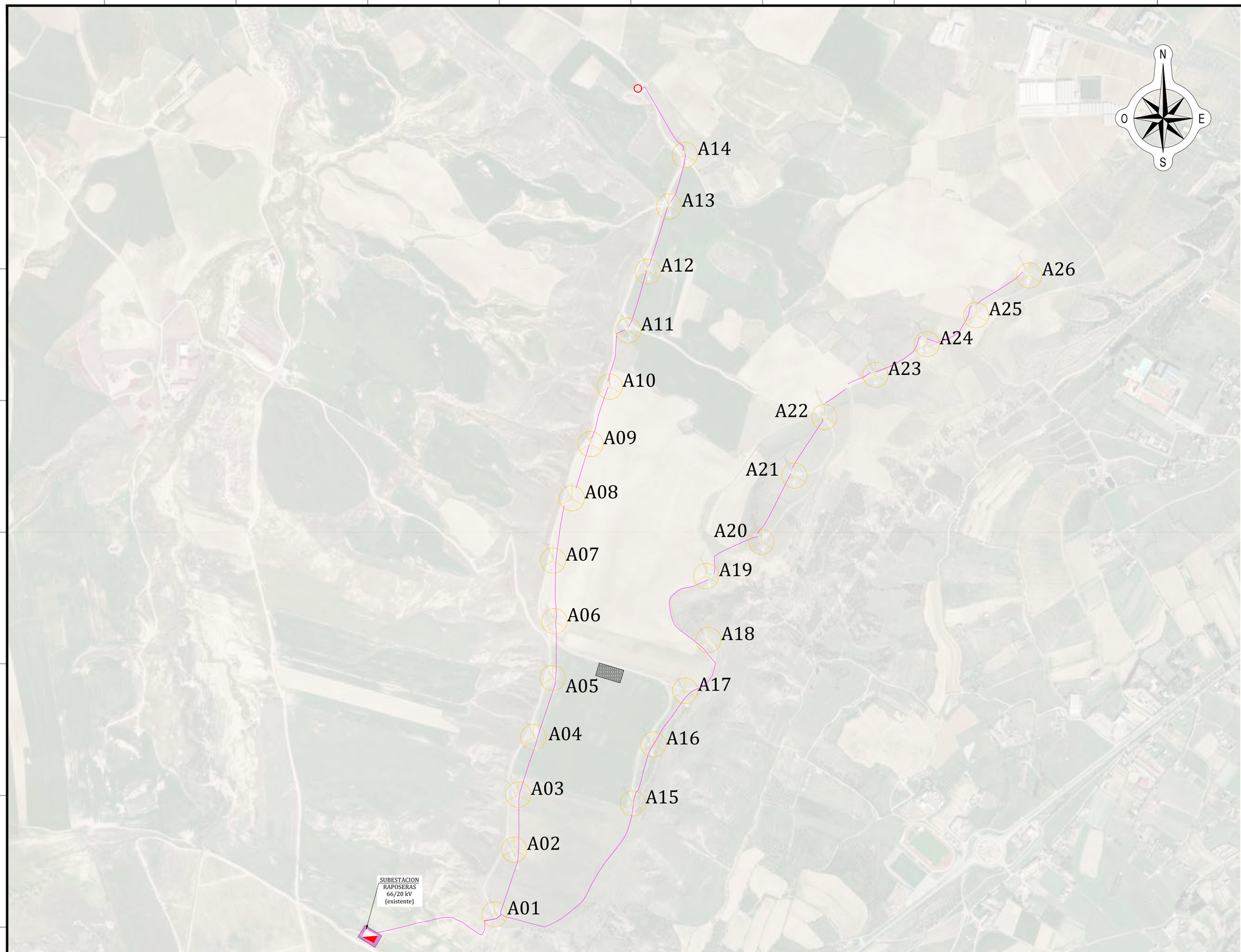

LEYENDA (PE EXISTENTE)

ZANJA EXISTENTE A RESTITUIR	
AEROGENERADORES	
TORRE DE MEDICIÓN	
CAMPAMENTO PROVISIONAL (Acopio de material del desmantelamiento)	

PROMOTOR: ENI PLENITUDE RENEWABLES SPAIN, S.L.	AUTOR: BARLOVENTO RECURSOS NATURALES, Calle Pintor Sorolla 8, 26007 Logroño, La Rioja, Tel. (+34) 941287348, www.barloventoapplus.com	00 REV.	06/2025 FECHA	ETDL DIBUJADO	CGG REVISADO	AGM APROBADO
PROYECTO: PROYECTO TÉCNICO ADMINISTRATIVO DE LA REPOTENCIACIÓN E HIBRIDACIÓN DEL PARQUE EÓLICO RAPOSERAS	TÍTULO DEL PLANO: PLANTA GENERAL DE DESMANTELAMIENTO ZANJAS A RESTITUIR	FECHA: 06/2025	NÚMERO DE PLANO: PLANO 04			
	ESCALA: 1 : 8 000 — FORMATO: ISO A2		REVISIÓN: R00	PÁGINA 01 DE 01		

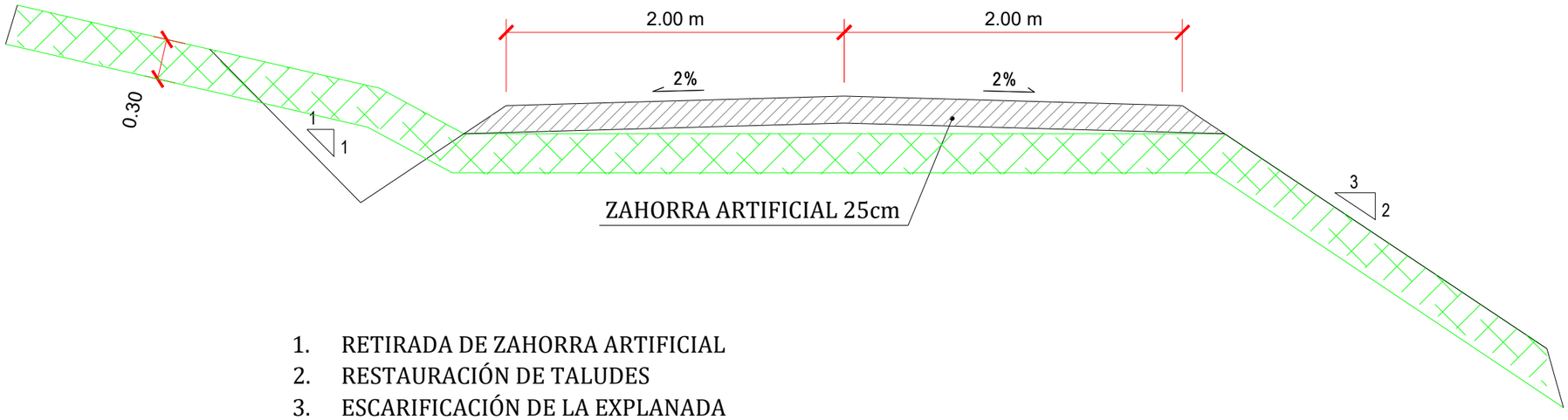

1. RETIRADA DE ZAHORRA ARTIFICIAL
2. RESTAURACIÓN DE TALUDES
3. ESCARIFICACIÓN DE LA EXPLANADA
4. REGENERACIÓN Y EXTENDIDO DE TIERRA VEGETAL

SECCIÓN TIPO SITUACIÓN FINAL



PROMOTOR	AUTOR						PROYECTO	TÍTULO DEL PLANO		FECHA	NÚMERO DE PLANO
ENI PLENITUDE RENEWABLES SPAIN, S.L.	BARLOVENTO RECURSOS NATURALES C/ Pintor Sorolla 8, 26007 Logroño, España Tel. +(34) 941 287 348 www.barloventoapplus.com						PROYECTO TÉCNICO ADMINISTRATIVO DE LA REPOTENCIACIÓN E HIBRIDACIÓN DEL PARQUE EÓLICO RAPOSERAS	DESMANTELAMIENTO RESTITUCIÓN VIALES		06/2025	PLANO 05
								ESCALA	FORMATO		REVISIÓN / HOJA
								S/E	ISO A3		R00 / HOJA 1 DE 1
		R00	06/2025	ETDL	CGG	AGM					
		REV.	FECHA	DIBUJADO	REVISADO	APROBADO					



PLATAFORMA RESTAURADA CON TIERRA VEGETAL



RECUPERACIÓN DE PLATAFORMA MEDIANTE HIDROSIEMBRA

1. RETIRADA DE ZAHORRA ARTIFICIAL
2. ESCARIFICACIÓN DE LA EXPLANADA
3. APORTE DE TIERRA VEGETAL
4. HIDROSIEMBRA Y PLANTACIÓN

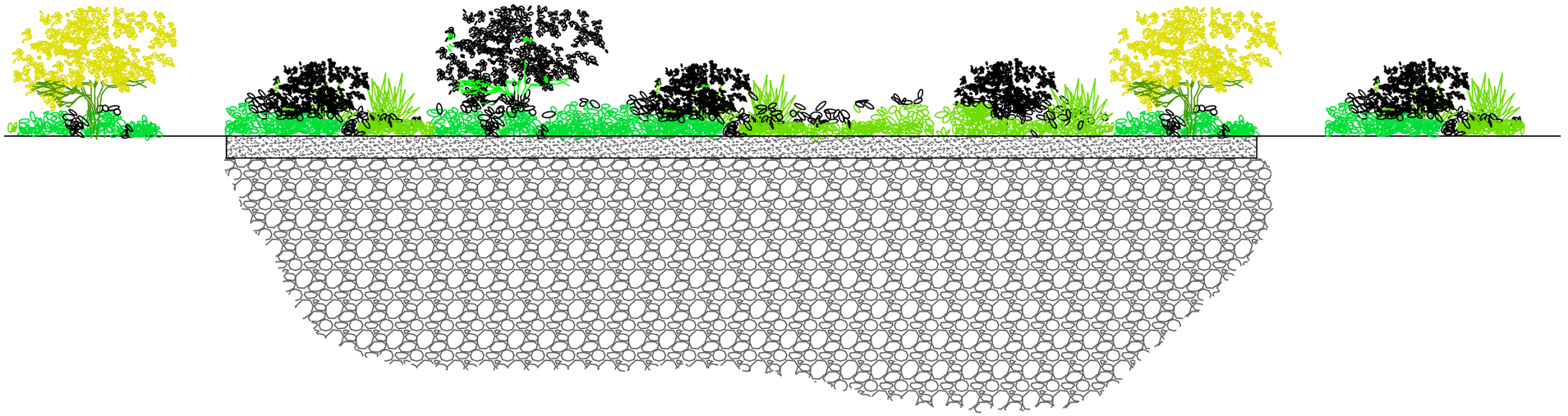

PROMOTOR: ENI PLENITUDE RENEWABLES SPAIN, S.L.	AUTOR: BARLOVENTO RECURSOS NATURALES C/ Pintor Sorolla 8, 26007 Logroño, España Tel. +(34) 941 287 348 www.barloventoapplus.com						PROYECTO: PROYECTO TÉCNICO ADMINISTRATIVO DE LA REPOTENCIACIÓN E HIBRIDACIÓN DEL PARQUE EÓLICO RAPOSERAS	TÍTULO DEL PLANO: DESMANTELAMIENTO RESTITUCIÓN PLATAFORMAS	FECHA: 06/2025	NÚMERO DE PLANO: PLANO 06
								ESCALA: S/E; FORMATO: ISO A3		REVISIÓN: R00; HOJA 1 DE 1
		00	06/2025	ETDL	CGG	AGM				
		REV.	FECHA	DIBUJADO	REVISADO	APROBADO				

SITUACIÓN INICIAL

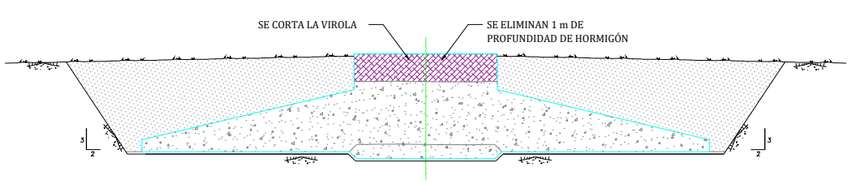



SE ABRE HUECO ALREDEDOR DE LA CIMENTACIÓN PARA ROMPER EL HORMIGÓN

SITUACIÓN FINAL

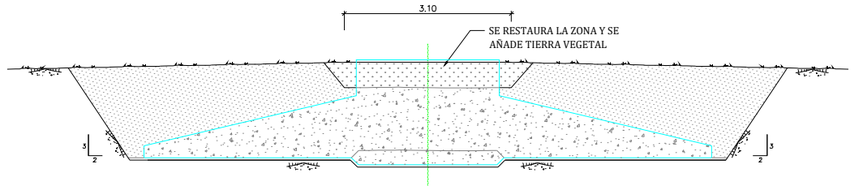



UNA VEZ DESCUBIERTA LA VIROLA, SE CORTA HASTA LA PROFUNDIDAD DE 1 METRO

LOS RESIDUOS DE FERRALLA Y HORMIGÓN SE LLEVARÁN A VERTEDERO

00	06/2025	ETDL	CGG	AGM
REV.	FECHA	DIBUJADO	REVISADO	APROBADO

PROMOTOR
ENI PLENITUDE RENEWABLES SPAIN, S.L.

AUTOR
BARLOVENTO RECURSOS NATURALES
C/ Pintor Sorolla 8,
26007 Logroño, España
Tel. +(34) 941 287 348
www.barloventoapplus.com

PROYECTO
PROYECTO TÉCNICO ADMINISTRATIVO DE LA REPOTENCIACIÓN E HIBRIDACIÓN DEL PARQUE EÓLICO RAPOSERAS

TÍTULO DEL PLANO
DESMANTELAMIENTO DEMOLICIÓN CIMENTACIÓN

ESCALA: S/E
FORMATO: ISO A3

FECHA: 06/2025

NÚMERO DE PLANO: PLANO 07

REVISIÓN: R00

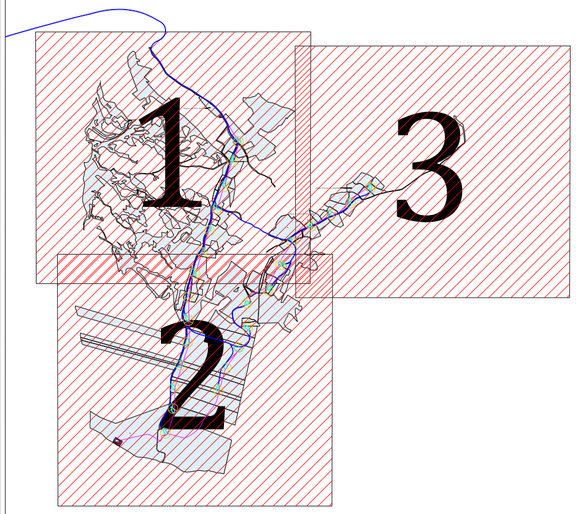

PLANO LLAVE

ESCALA: S/E

LEYENDA (PE EXISTENTE)

- ZANJAS PE ACTUAL
- VIALES PE ACTUAL
- TORRE DE MEDICIÓN
- SET
- PARCELAS
- CONTORNO DE SUPERFICIE A DESMANTELAR
- CAMPA DE OBRA
- VUELO AEROS

01	07/2025	ETL	CGG	AGM
00	06/2025	ETL	CGG	AGM
REV.	FECHA	DIBUJADO	REVISADO	APROBADO

PROMOTOR
ENI PLENITUDE RENEWABLES SPAIN, S.L.

AUTOR
BARLOVENTO RECURSOS NATURALES
Calle Pintor Sorolla 8,
26007 Logroño, La Rioja
Tel. (+34) 941287348
www.barloventoapplus.com

PROYECTO
PROYECTO TÉCNICO ADMINISTRATIVO DE LA REPOTENCIACIÓN E HIBRIDACIÓN DEL PARQUE EÓLICO RAPOSERAS

TÍTULO DEL PLANO
PARCELARIO GENERAL DE DESMANTELAMIENTO

ESCALA: 1:10 000
FORMATO: ISO A2
FECHA: 07/2025
NÚMERO DE PLANO: PLANO 08
REVISIÓN: R01
PÁGINA 00 DE 03

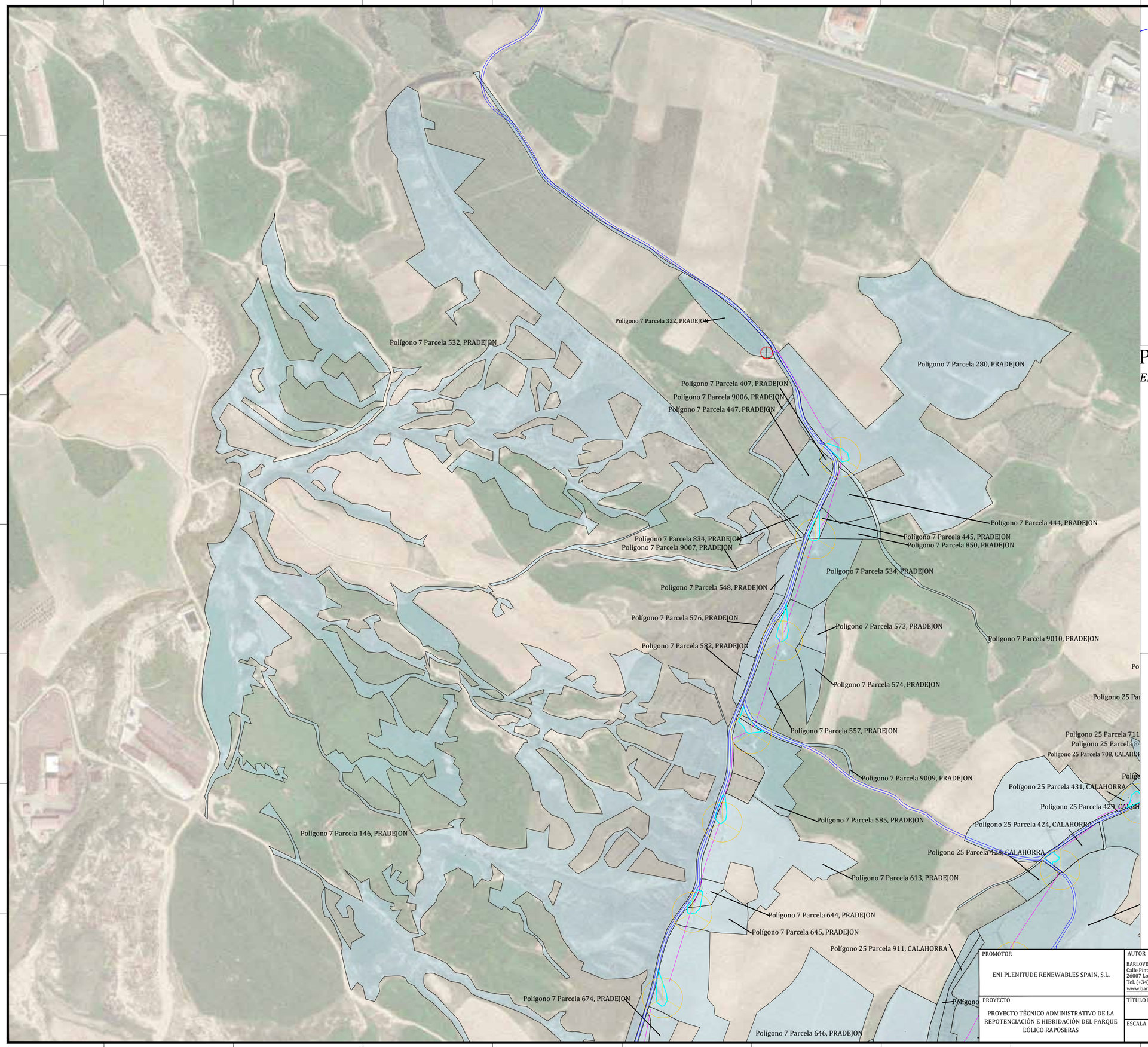

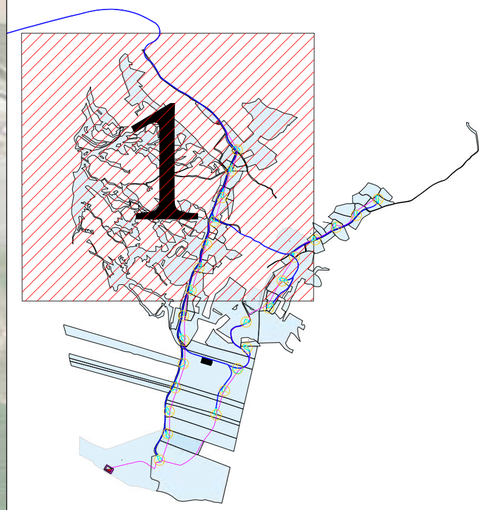

PLANO LLAVE

ESCALA: S/E

LEYENDA (PE EXISTENTE)

- ZANJAS PE ACTUAL
- VIALES PE ACTUAL
- TORRE DE MEDICIÓN
- SET
- PARCELAS
- CONTORNO DE SUPERFICIE A DESMANTELAR
- CAMPA DE OBRA
- VUELO AEROS

01	07/2025	ETL	CGG	AGM
00	06/2025	ETL	CGG	AGM
REV.	FECHA	DIBUJADO	REVISADO	APROBADO

PROMOTOR: ENI PLENITUDE RENEWABLES SPAIN, S.L.

AUTOR: BARLOVENTO RECURSOS NATURALES
Calle Pintor Sorolla 8,
26007 Logroño, La Rioja
Tel. (+34) 941287348
www.barloventoapplus.com

PROYECTO: PROYECTO TÉCNICO ADMINISTRATIVO DE LA REPOTENCIACIÓN E HIBRIDACIÓN DEL PARQUE EÓLICO RAPOSERAS

TÍTULO DEL PLANO: PARCELARIO GENERAL DE DESMANTELAMIENTO

ESCALA: 1:5 000

FORMATO: ISO A2

FECHA: 07/2025

NÚMERO DE PLANO: PLANO 08

REVISIÓN: R01

Polígono 7 Parcela 645, PRADEJON
Polígono 25 Parcela 911, CALAHORRA
Polígono 25 Parcela 422, CALAHORRA
Polígono 7 Parcela 674, PRADEJON
Polígono 25 Parcela 419, CALAHORRA
Polígono 7 Parcela 646, PRADEJON
Polígono 25 Parcela 417, CALAHORRA
Polígono 25 Parcela 416, CALAHORRA
Polígono 7 Parcela 660, PRADEJO
Polígono 7 Parcela 676, PRADEJON
Polígono 7 Parcela 779, PRADEJON
rcela 723, PRADEJON
Polígono 7 Parcela 696, PRADEJON
Polígono 25 Parcela 908, CALAHORRA
Polígono 7 Parcela 679, PRADEJON
Polígono 7 Parcela 725, PRADEJON
no 7 Parcela 769, PRADEJON
ono 7 Parcela 788, PRADEJON
gono 7 Parcela 855, PRADEJON
Polígono 7 Parcela 726, PRADEJON
Polígono 7 Parcela 729, PRADEJON
Polígono 7 Parcela 735, PRADEJON
Polígono 7 Parcela 736, PRADEJON
Polígono 7 Parcela 9011, PRADEJON
Polígono 7 Parcela 789, PRADEJON
Polígono 7 Parcela 10177, PRADEJON
Polígono 7 Parcela 10791, PRADEJON
Polígono 7 Parcela 10792, PRADEJON
Polígono 7 Parcela 20792, PRADEJON
POLIGONO 7 PARCELA 793, PRADEJÓN

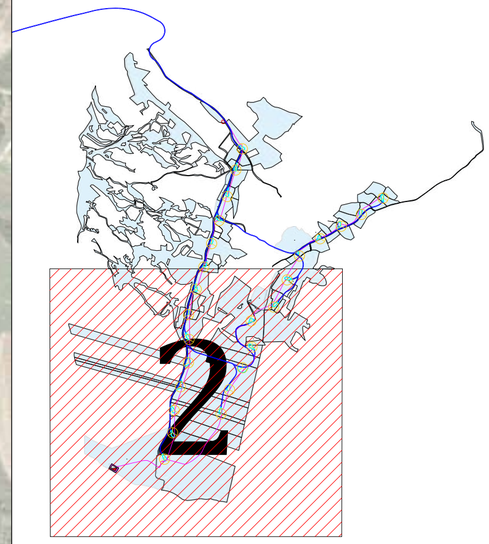

PLANO LLAVE

ESCALA: S/E

LEYENDA (PE EXISTENTE)

- ZANJAS PE ACTUAL
- VIALES PE ACTUAL
- TORRE DE MEDICIÓN
- SET
- PARCELAS
- CONTORNO DE SUPERFICIE A DESMANTELAR
- CAMPA DE OBRA
- VUELO AEROS

PROMOTOR	ENI PLENITUDE RENEWABLES SPAIN, S.L.
AUTOR	BARLOVENTO RECURSOS NATURALES Calle Pintor Sorolla 8, 26007 Logroño, La Rioja Tel. (+34) 941287348 www.barloventoapplus.com
PROYECTO	PROYECTO TÉCNICO ADMINISTRATIVO DE LA REPOTENCIACIÓN E HIBRIDACIÓN DEL PARQUE EÓLICO RAPOSERAS
TÍTULO DEL PLANO	PARCELARIO GENERAL DE DESMANTELAMIENTO
ESCALA	1:5 000
FORMATO	ISO A2
FECHA	07/2025
NÚMERO DE PLANO	PLANO 08
REVISIÓN	R01
PÁGINA	02 DE 03

REV.	FECHA	DIBUJADO	REVISADO	APROBADO
01	07/2025	ETL	CGG	AGM
00	06/2025	ETL	CGG	AGM

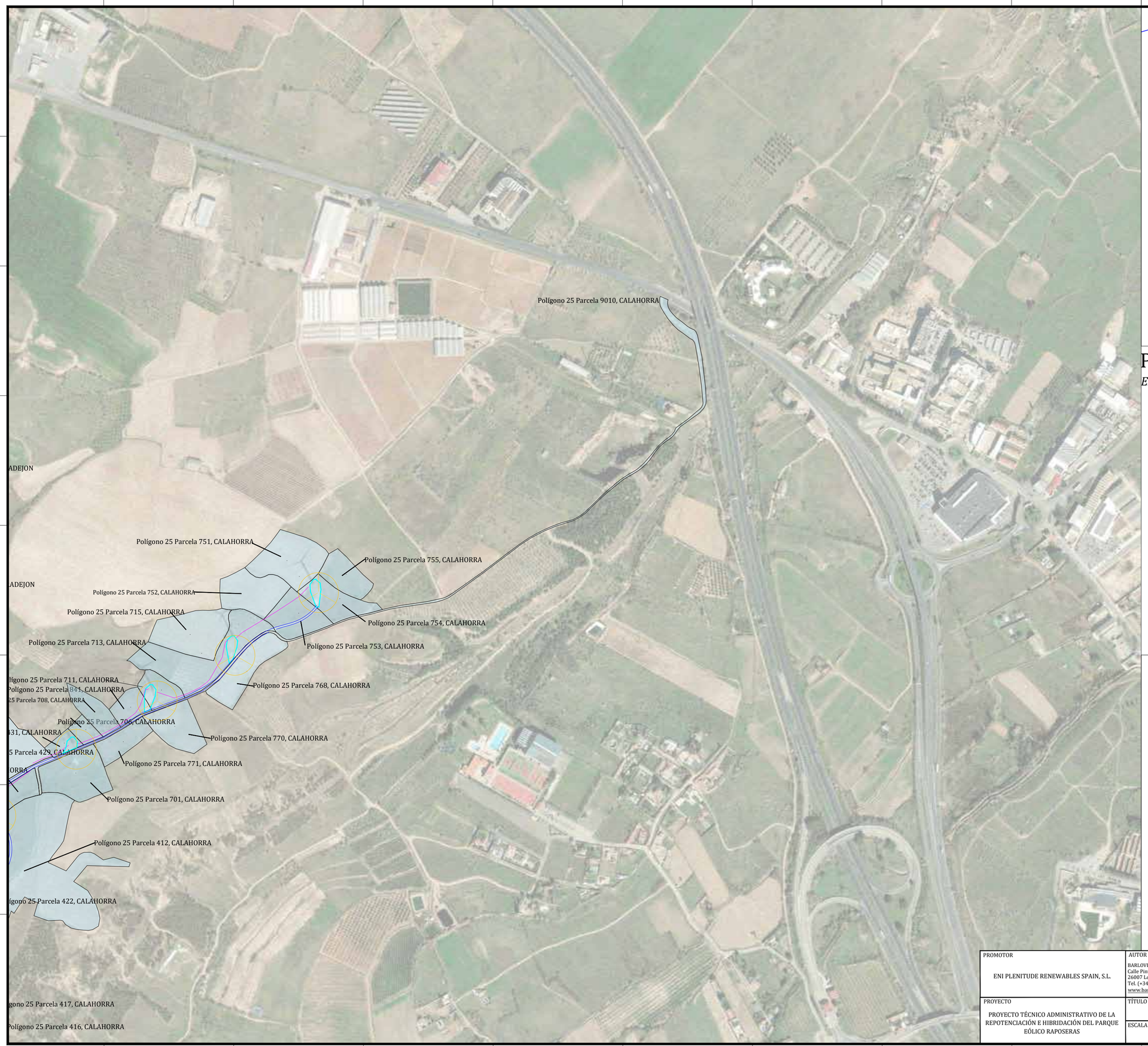

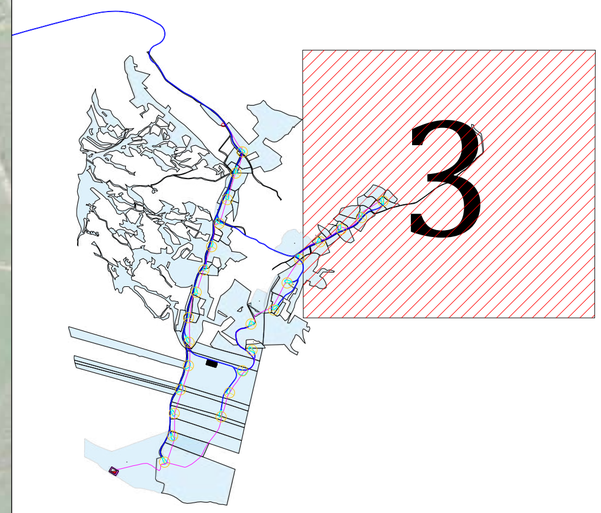

PLANO LLAVE

ESCALA: S/E

LEYENDA (PE EXISTENTE)

- ZANJAS PE ACTUAL
- VIALES PE ACTUAL
- TORRE DE MEDICIÓN
- SET
- PARCELAS
- CONTORNO DE SUPERFICIE A DESMANTELAR
- CAMPA DE OBRA
- VUELO AEROS

01	07/2025	ETL	CGG	AGM
00	06/2025	ETL	CGG	AGM
REV.	FECHA	DIBUJADO	REVISADO	APROBADO

PROMOTOR
ENI PLENITUDE RENEWABLES SPAIN, S.L.

AUTOR
BARLOVENTO RECURSOS NATURALES
Calle Pintor Sorolla 8,
26007 Logroño, La Rioja
Tel. (+34) 941287348
www.barloventoapplus.com

PROYECTO
PROYECTO TÉCNICO ADMINISTRATIVO DE LA REPOTENCIACIÓN E HIBRIDACIÓN DEL PARQUE EÓLICO RAPOSERAS

TÍTULO DEL PLANO
PARCELARIO GENERAL DE DESMANTELAMIENTO

ESCALA
1:5 000

FORMATO
ISO A2

FECHA
07/2025

NÚMERO DE PLANO
PLANO 08

REVISIÓN
R01

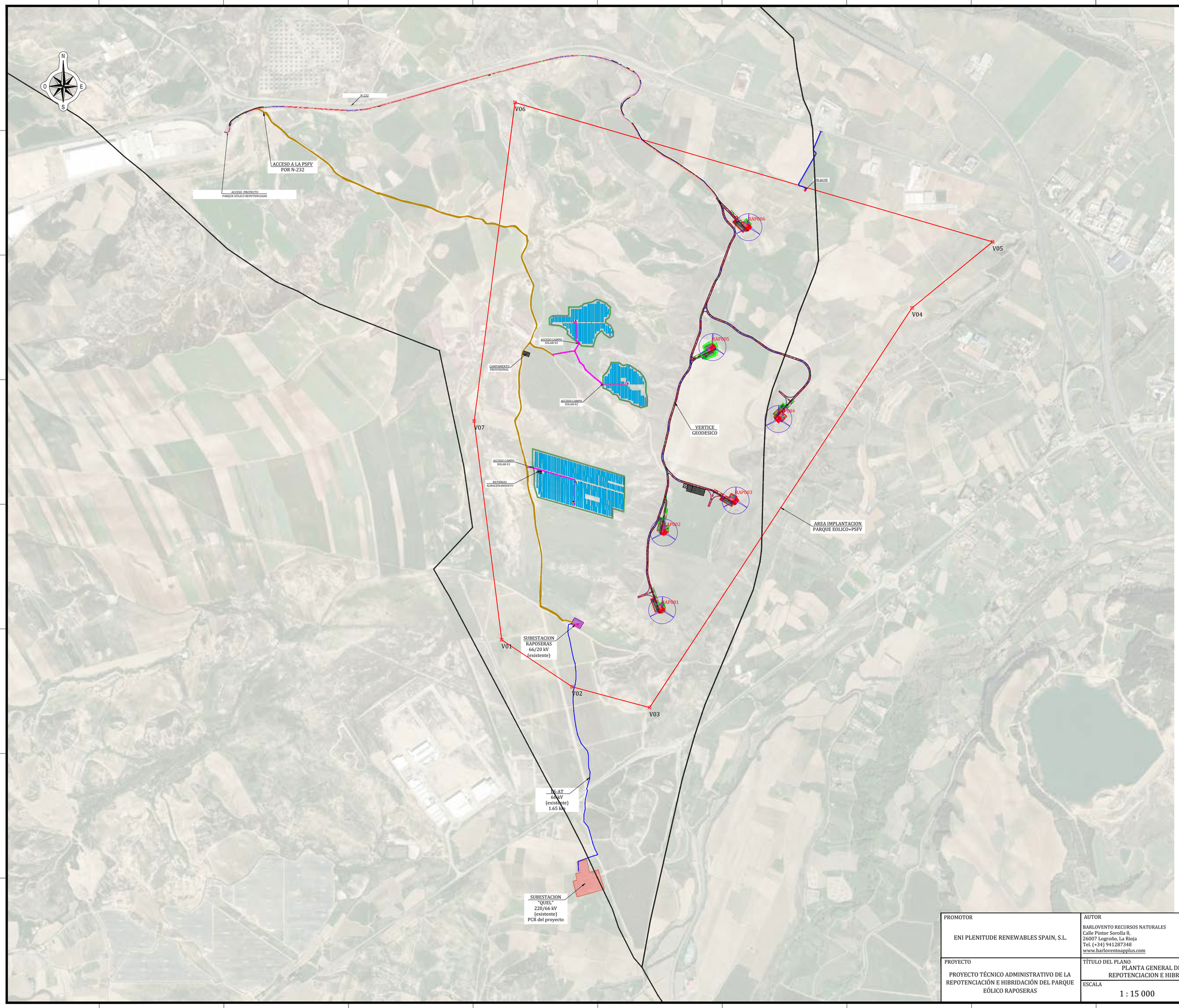

COORDENADAS AEROGENERADORES (UTM-ETRS89-HUSO 30T)		
Nº	POSICIÓN X	POSICIÓN Y
RAP001	581 364.0000	4 682 777.000
RAP002	581 374.6628	4 683 244.3819
RAP003	581 805.8081	4 683 436.9481
RAP004	582 263.0000	4 683 927.0000
RAP005	581 666.7293	4 684 359.5405
RAP006	581 883.3155	4 685 080.7533

COORDENADAS POLIGIONO IMPLANTACION PE+PSFV+ALMACENAMIENTO (UTM-ETRS89-30T)		
VERTICE	POSICIÓN X	POSICIÓN Y
V01	580 398.445	4 682 599.895
V02	580 821.985	4 682 316.755
V03	581 287.645	4 682 191.565
V04	582 867.145	4 684 595.915
V05	583 351.525	4 684 992.545
V06	580 479.175	4 685 831.435
V07	580 233.475	4 683 914.975

LEYENDA GENERAL

SIMBOLOGIA	DESCRIPCION
	VALLADO PSFV
	PANTALLA VEGETAL 5 m.
	VIALES PARQUE EÓLICO
	CAMINOS INTERNOS PSFV - 3.5 m.
	CAMPO FOTOVOLTAICO
	SUBESTACION
	BATERIAS ALMACENAMIENTO
	ESTACIONES DE POTENCIA PSFV
	AEROGENERADOR
	PLATAFORMA TIPO
	TORRE METEOROLOGICA (TM)
	CAMPAMENTO PROVISIONAL
	CAMINOS ACCESO PSFV
	CAMINO ACCESO TORRE MEDICIÓN

PROMOTOR
ENI PLENITUDE RENEWABLES SPAIN, S.L.

AUTOR
BARLOVENTO RECURSOS NATURALES
Calle Pintor Sorolla 8,
26007 Logroño, La Rioja
Tel. (+34) 941287348
www.barloventoapplus.com

REV.	FECHA	DIBUJADO	REVISADO	APROBADO
02	05/2026	JAGO	AGM	AGM
01	04/2026	JJA	JCDV	AGM
00	06/2025	ETL	CGG	AGM

PROYECTO
PROYECTO TÉCNICO ADMINISTRATIVO DE LA REPOTENCIACIÓN E HIBRIDACIÓN DEL PARQUE EÓLICO RAPOSERAS

TÍTULO DEL PLANO
PLANTA GENERAL DE IMPLANTACION
REPOTENCIACION E HIBRIDACION PE RAPOSERA

ESCALA
1 : 15 000

FORMATO
ISO A2

FECHA
05/2026

NÚMERO DE PLANO
PLANO 09

REVISIÓN
R02

PÁGINA 01 DE 01

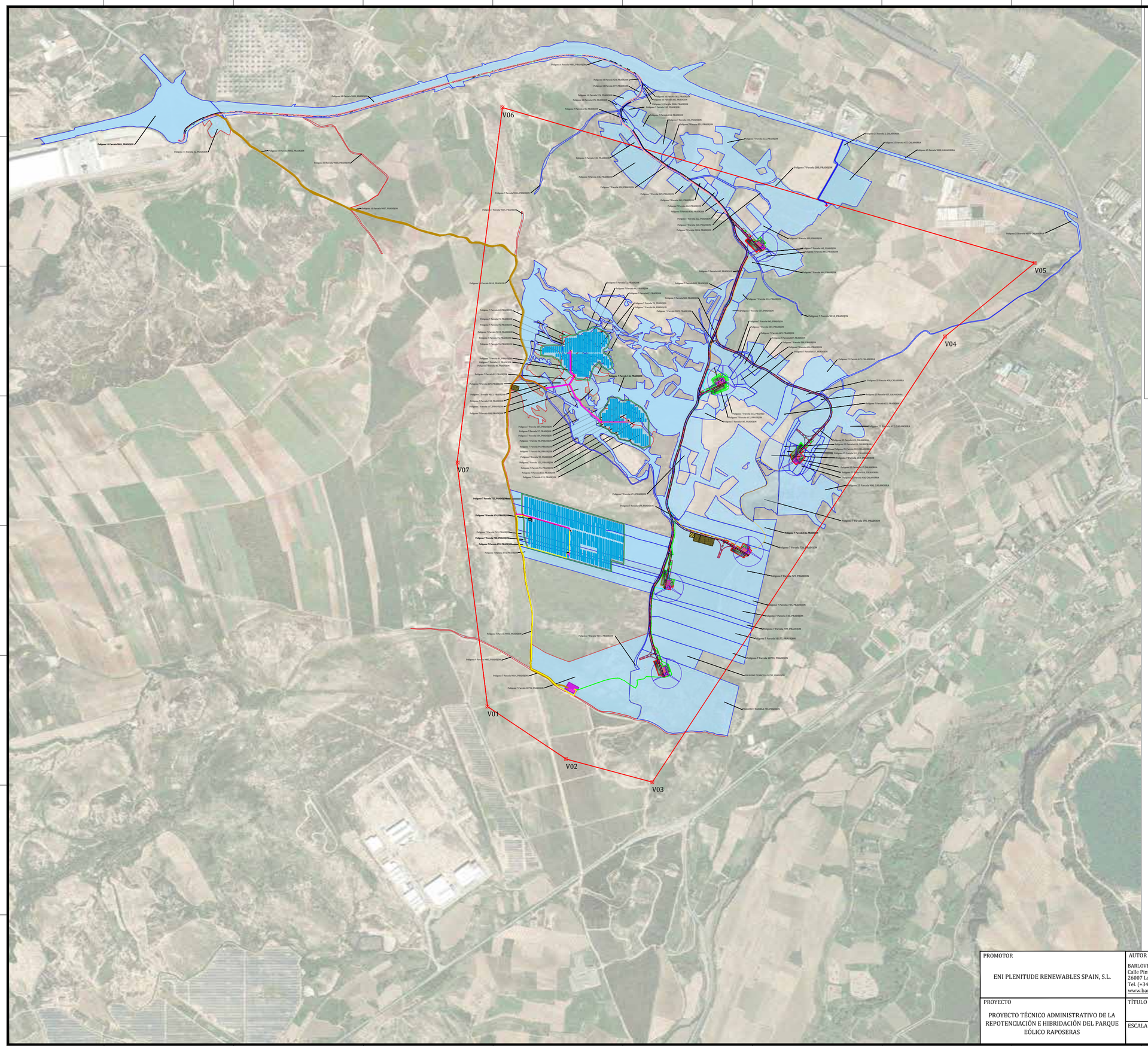

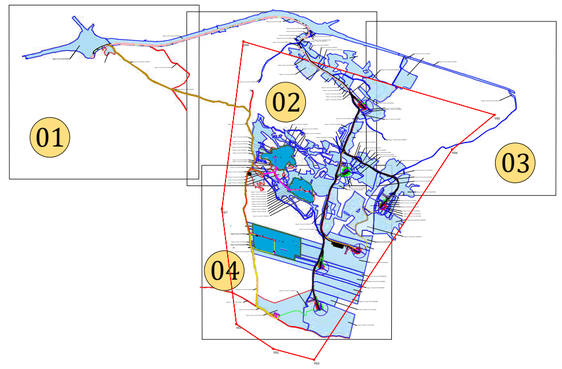

PLANO LLAVE

ESCALA: S/E

LEYENDA GENERAL

SIMBOLOGIA	DESCRIPCION
	VALLADO PSFV
	PANTALLA VEGETAL (5 m de ancho)
	VIALES PARQUE EÓLICO
	CAMINOS INTERNOS PSFV - (3.50 m de ancho + 0.75 m de cuneta a cada lado)
	CAMPO FOTOVOLTAICO
	BATERIAS ALMACENAMIENTO
	ESTACIONES DE POTENCIA PV
	AEROGENERADOR
	PLATAFORMA
	CAMINO EXISTENTE
	CAMPAS DE OBRA
	TORRE DE MEDICIÓN
	SET (existente)

LEYENDA ZANJAS MT

ZANJAS MT - PLANTA SOLAR FOTOVOLTAICA Y BESS	
SIMBOLOGIA	DESCRIPCION
	ZANJA MT 1 TERNA - TIPO A
	ZANJA MT 2 TERNAS - TIPO A
	ZANJA MT 1 TERNA, BAJO TUBO - TIPO E
	ZANJA MT 2 TERNAS, BAJO TUBO - TIPO E
	ZANJA MT 3 TERNAS, BAJO TUBO - TIPO E
ZANJAS MT - PARQUE EOLICO	
SIMBOLOGIA	DESCRIPCION
	ZANJA MT 1 TERNA - TIPO A
	ZANJA MT 2 TERNAS - TIPO A
	ZANJA MT 3 TERNAS - TIPO B
	ZANJA DE MT 1 TERNA, BAJO TUBO - TIPO C
	ZANJA DE MT 2 TERNAS, BAJO TUBO -TIPO C
	ZANJA DE MT 3 TERNAS, BAJO TUBO- TIPO D

PROMOTOR

ENI PLENITUDE RENEWABLES SPAIN, S.L.

AUTOR

BARLOVENTO RECURSOS NATURALES
Calle Pintor Sorolla 8,
26007 Logroño, La Rioja
Tel. (+34) 941287348
www.barloventoapplus.com

REV.	FECHA	DIBUJADO	REVISADO	APROBADO
03	05/2026	JAGO	AGM	AGM
02	04/2026	JJÁ	CGG	AGM
01	07/2025	ETL	CGG	AGM
00	07/2025	ETL	CGG	AGM

PROYECTO

PROYECTO TÉCNICO ADMINISTRATIVO DE LA REPOTENCIACIÓN E HIBRIDACIÓN DEL PARQUE EÓLICO RAPOSERAS

TÍTULO DEL PLANO

PARCELARIO REPOTENCIACIÓN E HIBRIDACIÓN DEL PE RAPOSERAS

ESCALA: 1:14 000

FORMATO: ISO A2

FECHA: 05/2026

NÚMERO DE PLANO: PLANO 10

REVISIÓN: R03

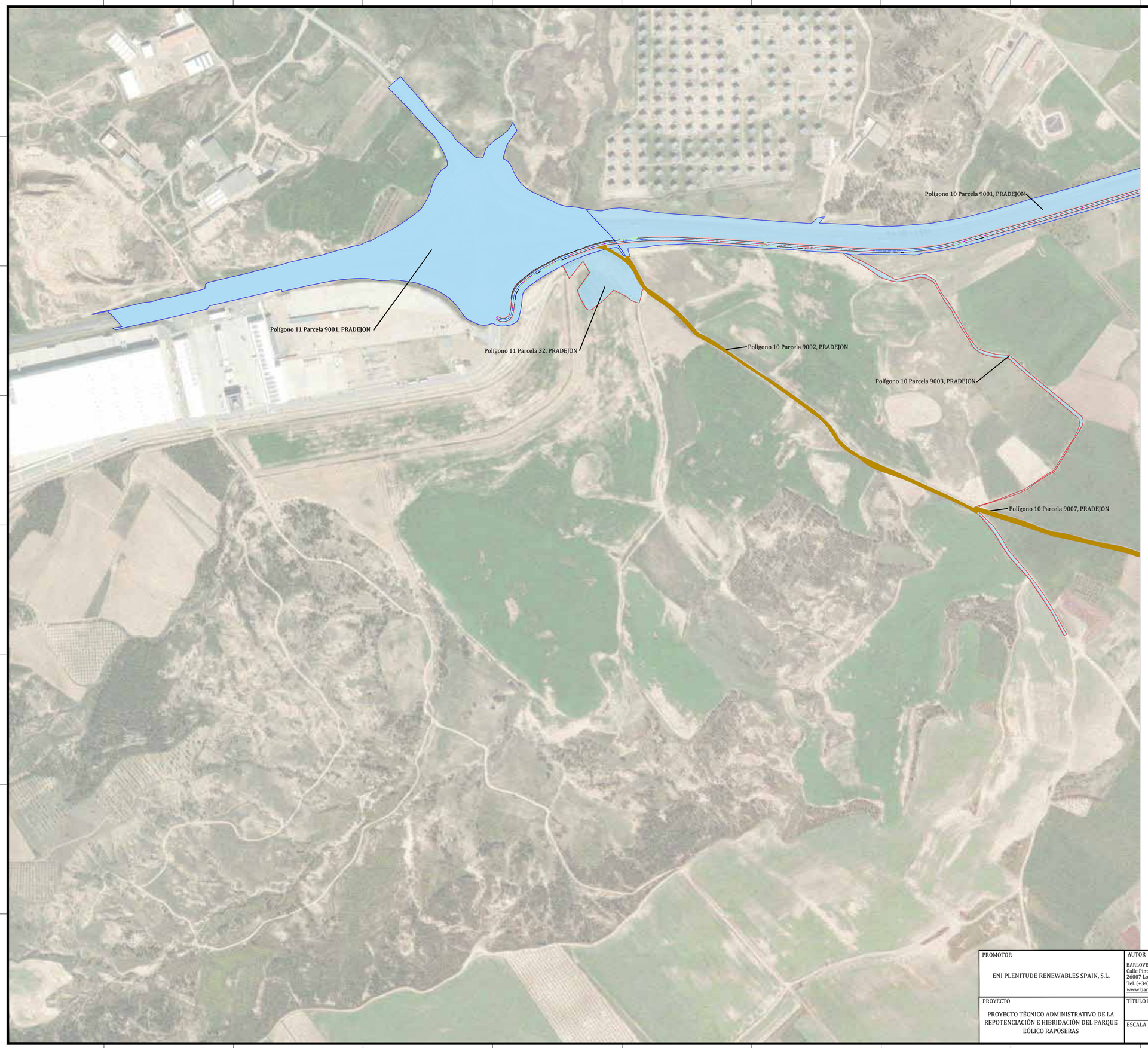

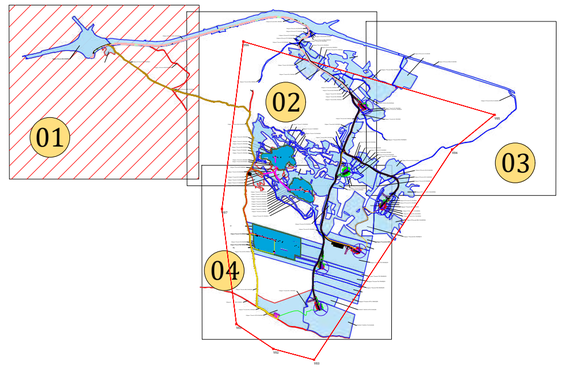

PLANO LLAVE

ESCALA: S/E

LEYENDA GENERAL	
SIMBOLOGIA	DESCRIPCION
	VALLADO PSFV
	PANTALLA VEGETAL (5 m de ancho)
	VIALES PARQUE EÓLICO
	CAMINOS INTERNOS PSFV - (3.50 m de ancho + 0.75 m de cuneta a cada lado)
	CAMPO FOTOVOLTAICO
	BATERIAS ALMACENAMIENTO
	ESTACIONES DE POTENCIA PV
	AEROGENERADOR
	PLATAFORMA
	CAMINO EXISTENTE
	CAMPAS DE OBRA
	TORRE DE MEDICIÓN
	SET (existente)

LEYENDA ZANJAS MT	
ZANJAS MT - PLANTA SOLAR FOTOVOLTAICA Y BESS	
SIMBOLOGIA	DESCRIPCION
	ZANJA MT 1 TERNA - TIPO A
	ZANJA MT 2 TERNAS - TIPO A
	ZANJA MT 1 TERNA, BAJO TUBO - TIPO E
	ZANJA MT 2 TERNAS, BAJO TUBO - TIPO E
	ZANJA MT 3 TERNAS, BAJO TUBO - TIPO E
ZANJAS MT - PARQUE EOLICO	
SIMBOLOGIA	DESCRIPCION
	ZANJA MT 1 TERNA - TIPO A
	ZANJA MT 2 TERNAS - TIPO A
	ZANJA MT 3 TERNAS - TIPO B
	ZANJA DE MT 1 TERNA, BAJO TUBO - TIPO C
	ZANJA DE MT 2 TERNAS, BAJO TUBO -TIPO C
	ZANJA DE MT 3 TERNAS, BAJO TUBO- TIPO D

PROMOTOR
ENI PLENITUDE RENEWABLES SPAIN, S.L.

AUTOR
BARLOVENTO RECURSOS NATURALES
Calle Pintor Sorolla 8,
26007 Logroño, La Rioja
Tel. (+34) 941287348
www.barloventoapplus.com

REV.	FECHA	DIBUJADO	REVISADO	APROBADO
03	05/2026	JAGO	AGM	AGM
02	04/2026	JJA	CGG	AGM
01	07/2025	ETL	CGG	AGM
00	07/2025	ETL	CGG	AGM

PROYECTO
PROYECTO TÉCNICO ADMINISTRATIVO DE LA REPOTENCIACIÓN E HIBRIDACIÓN DEL PARQUE EÓLICO RAPOSERAS

TÍTULO DEL PLANO
PARCELARIO REPOTENCIACIÓN E HIBRIDACIÓN DEL PE RAPOSERAS

ESCALA
1:5 000

FORMATO
ISO A2

FECHA
05/2026

NÚMERO DE PLANO
PLANO 10

REVISIÓN
R03

PÁGINA 01 DE 04

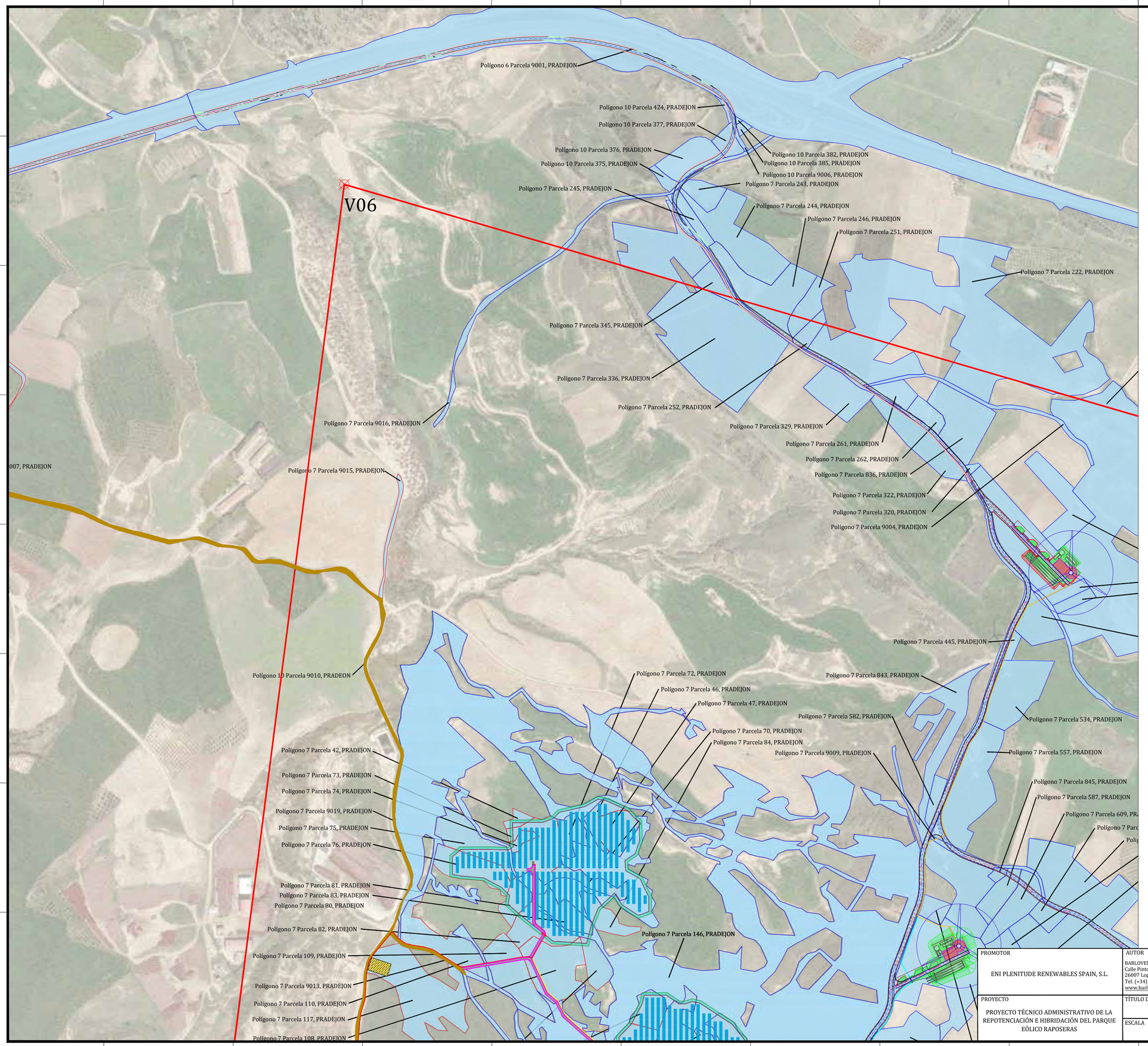

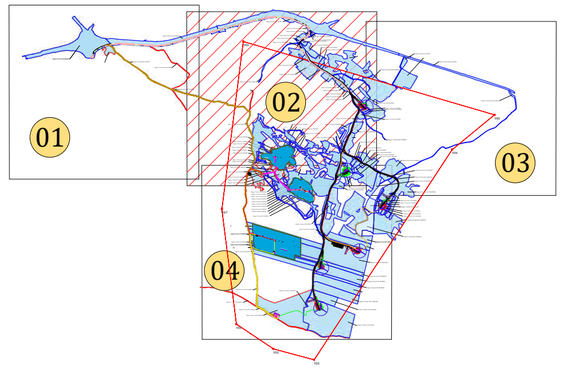

PLANO LLAVE

ESCALA: S/E

LEYENDA GENERAL	
SIMBOLOGIA	DESCRIPCION
	VALLADO PSFV
	PANTALLA VEGETAL (5 m de ancho)
	VIALES PARQUE EÓLICO
	CAMINOS INTERNOS PSFV - (3.50 m de ancho + 0.75 m de cuneta a cada lado)
	CAMPO FOTOVOLTAICO
	BATERIAS ALMACENAMIENTO
	ESTACIONES DE POTENCIA PV
	AEROGENERADOR
	PLATAFORMA
	CAMINO EXISTENTE
	CAMPAS DE OBRA
	TORRE DE MEDICIÓN
	SET (existente)

LEYENDA ZANJAS MT	
ZANJAS MT - PLANTA SOLAR FOTOVOLTAICA Y BESS	
SIMBOLOGIA	DESCRIPCION
	ZANJA MT 1 TERNA - TIPO A
	ZANJA MT 2 TERNAS - TIPO A
	ZANJA MT 1 TERNA, BAJO TUBO - TIPO E
	ZANJA MT 2 TERNAS, BAJO TUBO - TIPO E
	ZANJA MT 3 TERNAS, BAJO TUBO - TIPO E
ZANJAS MT - PARQUE EOLICO	
SIMBOLOGIA	DESCRIPCION
	ZANJA MT 1 TERNA - TIPO A
	ZANJA MT 2 TERNAS - TIPO A
	ZANJA MT 3 TERNAS - TIPO B
	ZANJA DE MT 1 TERNA, BAJO TUBO - TIPO C
	ZANJA DE MT 2 TERNAS, BAJO TUBO -TIPO C
	ZANJA DE MT 3 TERNAS, BAJO TUBO- TIPO D

PROMOTOR
ENI PLENITUDE RENEWABLES SPAIN, S.L.

AUTOR
BARLOVENTO RECURSOS NATURALES
Calle Pintor Sorolla 8,
26007 Logroño, La Rioja
Tel. (+34) 941287348
www.barloventoapplus.com

REV.	FECHA	DIBUJADO	REVISADO	APROBADO
03	05/2026	JAGO	AGM	AGM
02	04/2026	JJA	CGG	AGM
01	07/2025	ETL	CGG	AGM
00	07/2025	ETL	CGG	AGM

PROYECTO
PROYECTO TÉCNICO ADMINISTRATIVO DE LA REPOTENCIACIÓN E HIBRIDACIÓN DEL PARQUE EÓLICO RAPOSERAS

TÍTULO DEL PLANO
PARCELARIO REPOTENCIACIÓN E HIBRIDACIÓN DEL PE RAPOSERAS

ESCALA: 1:5 000
FORMATO: ISO A2
FECHA: 05/2026
NÚMERO DE PLANO: PLANO 10
REVISIÓN: R03
PÁGINA 02 DE 04

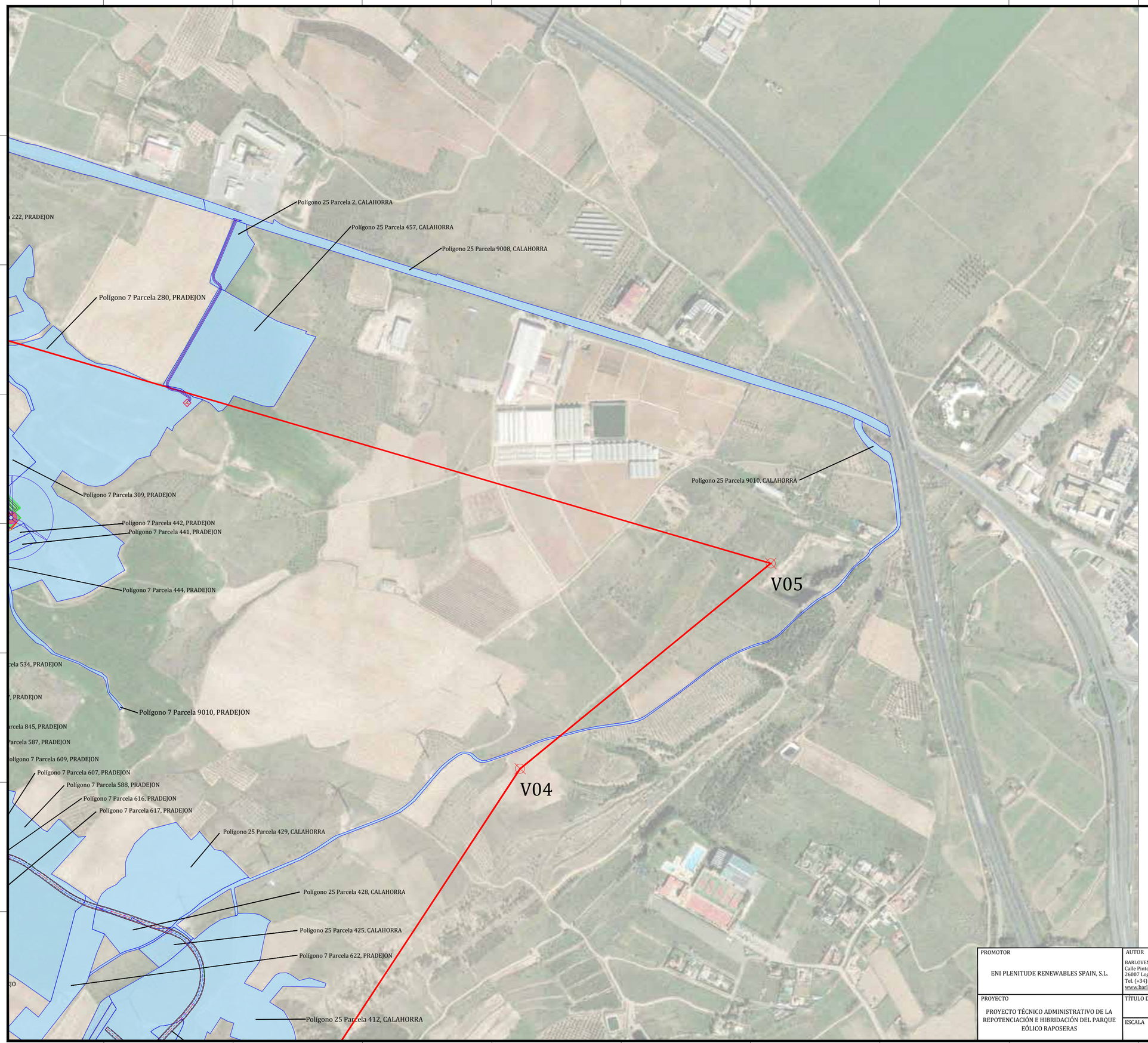

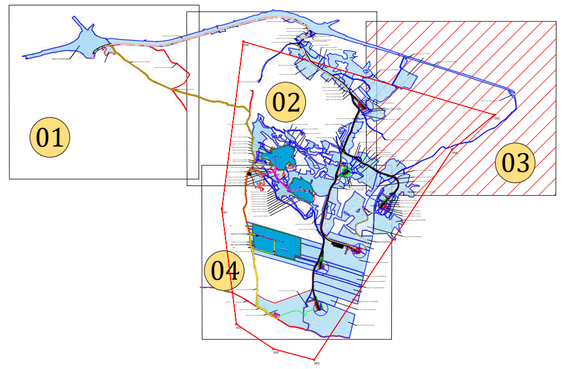

PLANO LLAVE

ESCALA: S/E

LEYENDA GENERAL	
SIMBOLOGIA	DESCRIPCION
	VALLADO PSFV
	PANTALLA VEGETAL (5 m de ancho)
	VIALES PARQUE EÓLICO
	CAMINOS INTERNOS PSFV - (3.50 m de ancho + 0.75 m de cuneta a cada lado)
	CAMPO FOTOVOLTAICO
	BATERIAS ALMACENAMIENTO
	ESTACIONES DE POTENCIA PV
	AEROGENERADOR
	PLATAFORMA
	CAMINO EXISTENTE
	CAMPAS DE OBRA
	TORRE DE MEDICIÓN
	SET (existente)

LEYENDA ZANJAS MT	
ZANJAS MT - PLANTA SOLAR FOTOVOLTAICA Y BESS	
SIMBOLOGIA	DESCRIPCION
	ZANJA MT 1 TERNA - TIPO A
	ZANJA MT 2 TERNAS - TIPO A
	ZANJA MT 1 TERNA, BAJO TUBO - TIPO E
	ZANJA MT 2 TERNAS, BAJO TUBO - TIPO E
	ZANJA MT 3 TERNAS, BAJO TUBO - TIPO E
ZANJAS MT - PARQUE EOLICO	
SIMBOLOGIA	DESCRIPCION
	ZANJA MT 1 TERNA - TIPO A
	ZANJA MT 2 TERNAS - TIPO A
	ZANJA MT 3 TERNAS - TIPO B
	ZANJA DE MT 1 TERNA, BAJO TUBO - TIPO C
	ZANJA DE MT 2 TERNAS, BAJO TUBO -TIPO C
	ZANJA DE MT 3 TERNAS, BAJO TUBO- TIPO D

PROMOTOR
ENI PLENITUDE RENEWABLES SPAIN, S.L.

AUTOR
BARLOVENTO RECURSOS NATURALES
Calle Pintor Sorolla 8,
26007 Logroño, La Rioja
Tel. (+34) 941287348
www.barloventoapplus.com

REV.	FECHA	DIBUJADO	REVISADO	APROBADO
03	05/2026	JAGO	AGM	AGM
02	04/2026	JJA	CGG	AGM
01	07/2025	ETL	CGG	AGM
00	07/2025	ETL	CGG	AGM

PROYECTO
PROYECTO TÉCNICO ADMINISTRATIVO DE LA REPOTENCIACIÓN E HIBRIDACIÓN DEL PARQUE EÓLICO RAPOSERAS

TÍTULO DEL PLANO
PARCELARIO REPOTENCIACIÓN E HIBRIDACIÓN DEL PE RAPOSERAS

ESCALA
1:5 000

FORMATO
ISO A2

FECHA
05/2026

NÚMERO DE PLANO
PLANO 10

REVISIÓN
R03

Polígono 7 Parcela 82, PRADEJON
Polígono 7 Parcela 109, PRADEJON
Polígono 7 Parcela 9013, PRADEJON
Polígono 7 Parcela 110, PRADEJON
Polígono 7 Parcela 117, PRADEJON
Polígono 7 Parcela 108, PRADEJON
Polígono 7 Parcela 146, PRADEJON
Polígono 7 Parcela 613, PRADEJO
Polígono 7 Parcela 612, PRADEJON
Polígono 7 Parcela 645, PRADEJON
Polígono 7 Parcela 107, PRADEJON
Polígono 7 Parcela 97, PRADEJON
Polígono 7 Parcela 104, PRADEJON
Polígono 7 Parcela 98, PRADEJON
Polígono 7 Parcela 99, PRADEJON
Polígono 7 Parcela 96, PRADEJON
Polígono 7 Parcela 95, PRADEJON
Polígono 7 Parcela 131, PRADEJON
Polígono 7 Parcela 94, PRADEJON
Polígono 7 Parcela 132, PRADEJON
Polígono 7 Parcela 133, PRADEJON
V07
Polígono 7 Parcela 674, PRADEJON
Polígono 7 Parcela 679, PRADEJON
Polígono 7 Parcela 723, PRADEJON
Polígono 7 Parcela 174, PRADEJON
Polígono 7 Parcela 769, PRADEJON
Polígono 7 Parcela 788, PRADEJON
Polígono 7 Parcela 855, PRADEJON
Polígono 7 Parcela 854, PRADEJON
Polígono 7 Parcela 646, PRADEJON
Polígono 7 Parcela 726, PRADEJON
Polígono 7 Parcela 729, PRADEJON
Polígono 7 Parcela 735, PRADEJON
Polígono 7 Parcela 736, PRADEJON
Polígono 7 Parcela 789, PRADEJON
Polígono 7 Parcela 10177, PRADEJON
Polígono 7 Parcela 10791, PRADEJON
POLIGONO 7 PARCELA 20792, PRADEJÓN
POLIGONO 7 PARC
Polígono 7 Parcela 9001, PRADEJON
Polígono 7 Parcela 9011, PRADEJON
Polígono 9 Parcela 9003, PRADEJON
Polígono 7 Parcela 9014, PRADEJON
Polígono 7 Parcela 10792, PRADEJON
V01

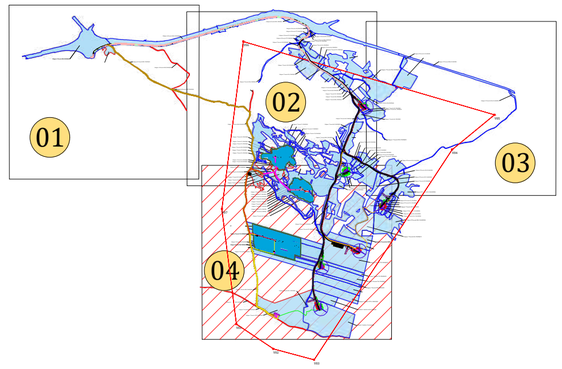

PLANO LLAVE

ESCALA: S/E

LEYENDA GENERAL

SIMBOLOGIA	DESCRIPCION
	VALLADO PSFV
	PANTALLA VEGETAL (5 m de ancho)
	VIALES PARQUE EÓLICO
	CAMINOS INTERNOS PSFV - (3.50 m de ancho + 0.75 m de cuneta a cada lado)
	CAMPO FOTOVOLTAICO
	BATERIAS ALMACENAMIENTO
	ESTACIONES DE POTENCIA PV
	AEROGENERADOR
	PLATAFORMA
	CAMINO EXISTENTE
	CAMPAS DE OBRA
	TORRE DE MEDICIÓN
	SET (existente)

LEYENDA ZANJAS MT

ZANJAS MT - PLANTA SOLAR FOTOVOLTAICA Y BESS

SIMBOLOGIA	DESCRIPCION
	ZANJA MT 1 TERNA - TIPO A
	ZANJA MT 2 TERNAS - TIPO A
	ZANJA MT 1 TERNA, BAJO TUBO - TIPO E
	ZANJA MT 2 TERNAS, BAJO TUBO - TIPO E
	ZANJA MT 3 TERNAS, BAJO TUBO - TIPO E

ZANJAS MT - PARQUE EOLICO

SIMBOLOGIA	DESCRIPCION
	ZANJA MT 1 TERNA - TIPO A
	ZANJA MT 2 TERNAS - TIPO A
	ZANJA MT 3 TERNAS - TIPO B
	ZANJA DE MT 1 TERNA, BAJO TUBO - TIPO C
	ZANJA DE MT 2 TERNAS, BAJO TUBO -TIPO C
	ZANJA DE MT 3 TERNAS, BAJO TUBO- TIPO D

PROMOTOR
ENI PLENITUDE RENEWABLES SPAIN, S.L.

AUTOR
BARLOVENTO RECURSOS NATURALES
Calle Pintor Sorolla 8,
26007 Logroño, La Rioja
Tel. (+34) 941287348
www.barloventoapplus.com

REV.	FECHA	DIBUJADO	REVISADO	APROBADO
03	05/2026	JAGO	AGM	AGM
02	04/2026	JJA	CGG	AGM
01	07/2025	ETL	CGG	AGM
00	07/2025	ETL	CGG	AGM

PROYECTO
PROYECTO TÉCNICO ADMINISTRATIVO DE LA REPOTENCIACIÓN E HIBRIDACIÓN DEL PARQUE EÓLICO RAPOSERAS

TÍTULO DEL PLANO
PARCELARIO REPOTENCIACIÓN E HIBRIDACIÓN DEL PE RAPOSERAS

ESCALA
1:5 000

FORMATO
ISO A2

FECHA
05/2026

NÚMERO DE PLANO
PLANO 10

REVISIÓN
R03

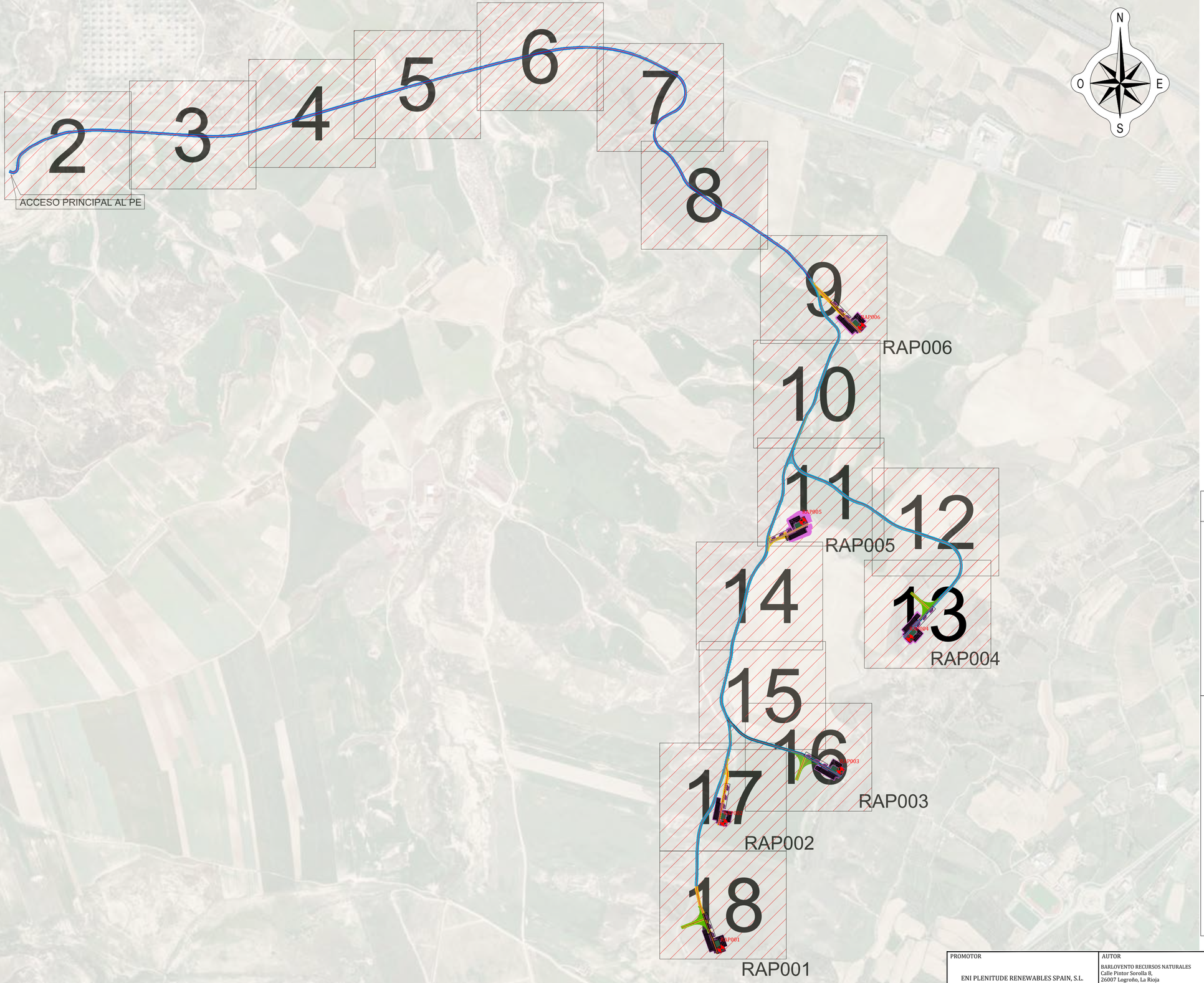

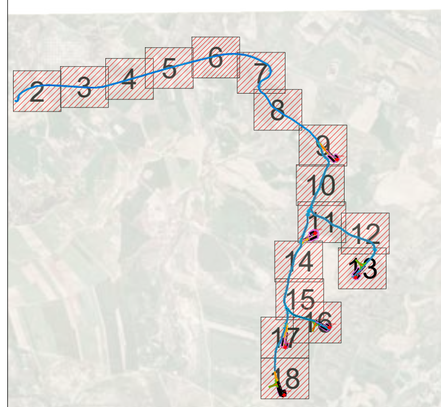

PLANO LLAVE "VIALES PE"

ESCALA: S/E

LEYENDA (PE RAPOSERAS)

VIAL ACCESO A PE

VIALES INTERNOS PE

TORRE METEOROLOGICA

AEROGENERADORES RAPXX

PLATAFORMA DE MONTAJE TIPO

- Total camino a adecuar: **67 754.343m²**
- Total camino nuevo temporal: **6 031.413m²**
- Total camino nuevo permanente: **7 830.196m²**
- Total plataforma permanente: **5 372.81m²**
- Total plataforma temporal: **27 254.237m²**
- Total area Site Office: **625m²**
- *Total area zona de almacenamiento:* **1 200m²**
- *Total area zona de acopio:* **3 116.40m²**

02	04/2026	ORC	CGG	AGM
01	07/2025	ETL	CGG	AGM
00	06/2025	AMH	CGG	AGM
REV.	FECHA	DIBUJADO	REVISADO	APROBADO

PROMOTOR: ENI PLENITUDE RENEWABLES SPAIN, S.L.

AUTOR: BARLOVENTO RECURSOS NATURALES, Calle Pintor Sorolla 8, 26007 Logroño, La Rioja, Tel. (+34) 941287348, www.barloventoapplus.com

PROYECTO: PROYECTO TÉCNICO ADMINISTRATIVO DE LA REPOTENCIACIÓN E HIBRIDACIÓN DEL PARQUE EÓLICO RAPOSERAS

TÍTULO DEL PLANO: PLANTA TRAZADO VIALES DEL PE "RAPOSERAS"

ESCALA: 1 : 10 000

FORMATO: ISO A2

FECHA: 07/2025

NÚMERO DE PLANO: PLANO 11

REVISIÓN: R02



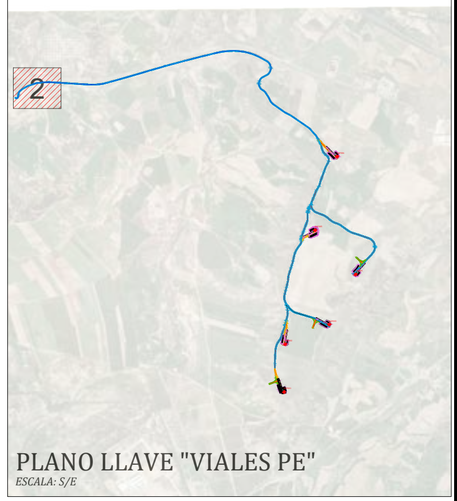

PLANO LLAVE "VIALES PE"

ESCALA: S/E

LEYENDA (PE RAPOSERAS)	
VIAL ACCESO A PE	
VIALES INTERNOS PE	
TORRE METEOROLOGICA	
AEROGENERADORES	RAPXX
PLATAFORMA DE MONTAJE TIPO	

- Total camino a adecuar: **67 754.343m²**
- Total camino nuevo temporal: **6 031.413m²**
- Total camino nuevo permanente: **7 830.196m²**
- Total plataforma permanente: **5 372.81m²**
- Total plataforma temporal: **27 254.237m²**
- Total area Site Office: **625m²**
- *Total area zona de almacenamiento:* **1 200m²**
- *Total area zona de acopio:* **3 116.40m²**

02	04/2026	ORC	CGG	AGM
01	07/2025	ETL	CGG	AGM
00	06/2025	AMH	CGG	AGM
REV.	FECHA	DIBUJADO	REVISADO	APROBADO

PROMOTOR
ENI PLENITUDE RENEWABLES SPAIN, S.L.

AUTOR
BARLOVENTO RECURSOS NATURALES
Calle Pintor Sorolla 8,
26007 Logroño, La Rioja
Tel. (+34) 941287348
www.barloventoappius.com

PROYECTO
PROYECTO TÉCNICO ADMINISTRATIVO DE LA REPOTENCIACIÓN E HIBRIDACIÓN DEL PARQUE EÓLICO RAPOSERAS

TÍTULO DEL PLANO
PLANTA TRAZADO VIALES DEL PE "RAPOSERAS"

ESCALA: 1 : 1000

FORMATO: ISO A2

FECHA: 07/2025

NÚMERO DE PLANO: PLANO 11

REVISIÓN: R02

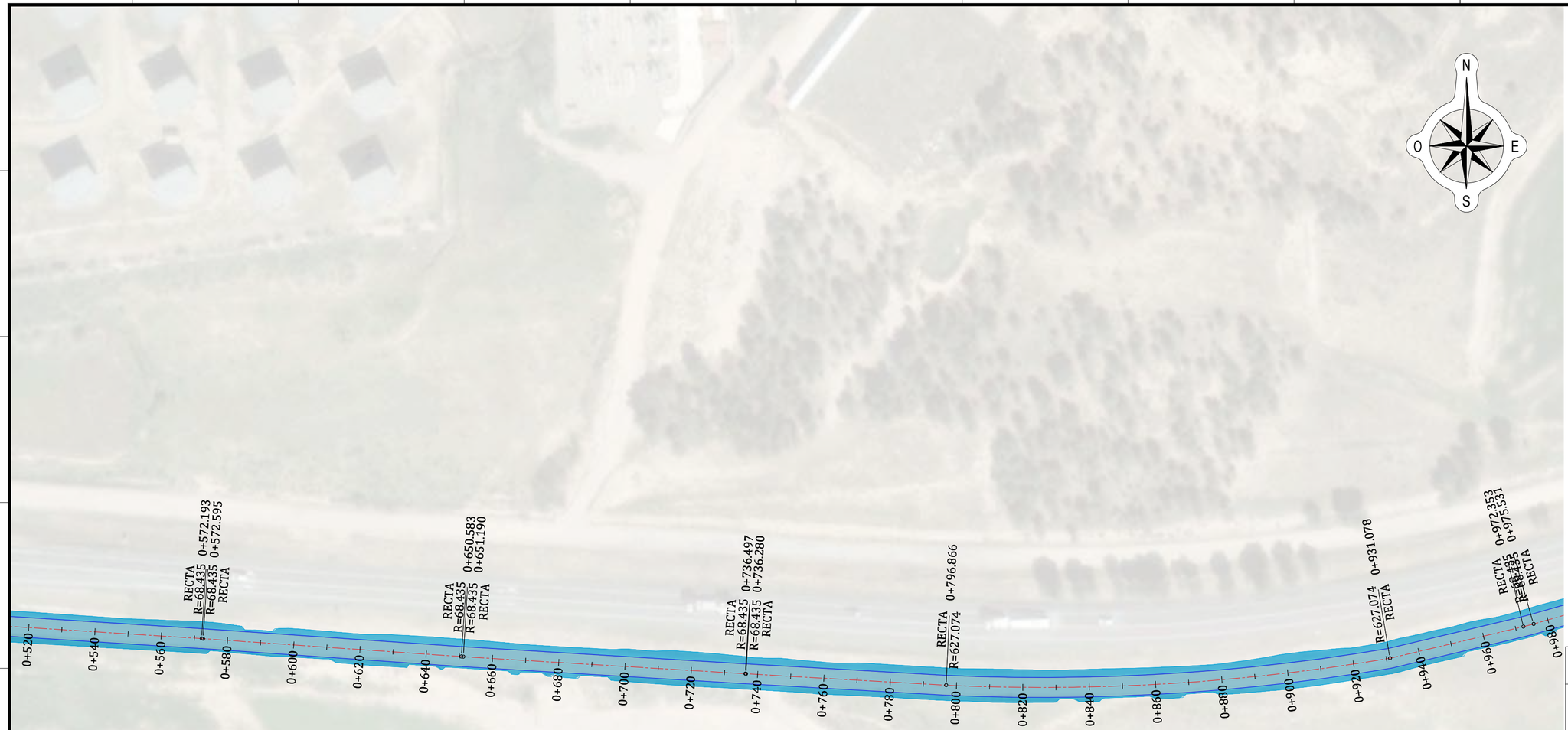

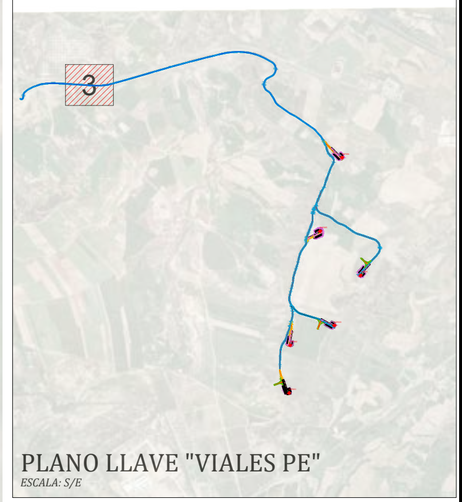

PLANO LLAVE "VIALES PE"

ESCALA: S/E

LEYENDA (PE RAPOSERAS)

- VIAL ACCESO A PE
- VIALES INTERNOS PE
- TORRE METEOROLOGICA
- AEROGENERADORES RAPXX
- PLATAFORMA DE MONTAJE TIPO

- Total camino a adecuar: **67 754.343m²**
- Total camino nuevo temporal: **6 031.413m²**
- Total camino nuevo permanente: **7 830.196m²**
- Total plataforma permanente: **5 372.81m²**
- Total plataforma temporal: **27 254.237m²**
- Total area Site Office: **625m²**
- *Total area zona de almacenamiento:* **1 200m²**
- *Total area zona de acopio:* **3 116.40m²**

02	04/2026	ORC	CGG	AGM
01	07/2025	ETL	CGG	AGM
00	06/2025	AMH	CGG	AGM
REV.	FECHA	DIBUJADO	REVISADO	APROBADO

PROMOTOR
ENI PLENITUDE RENEWABLES SPAIN, S.L.

AUTOR
BARLOVENTO RECURSOS NATURALES
Calle Pintor Sorolla 8,
26007 Logroño, La Rioja
Tel. (+34) 941287348
www.barloventoapplus.com

PROYECTO
PROYECTO TÉCNICO ADMINISTRATIVO DE LA REPOTENCIACIÓN E HIBRIDACIÓN DEL PARQUE EÓLICO RAPOSERAS

TÍTULO DEL PLANO
PLANTA TRAZADO VIALES DEL PE "RAPOSERAS"

ESCALA: 1 : 1000

FORMATO: ISO A2

FECHA: 07/2025

NÚMERO DE PLANO: PLANO 11

REVISIÓN: R02

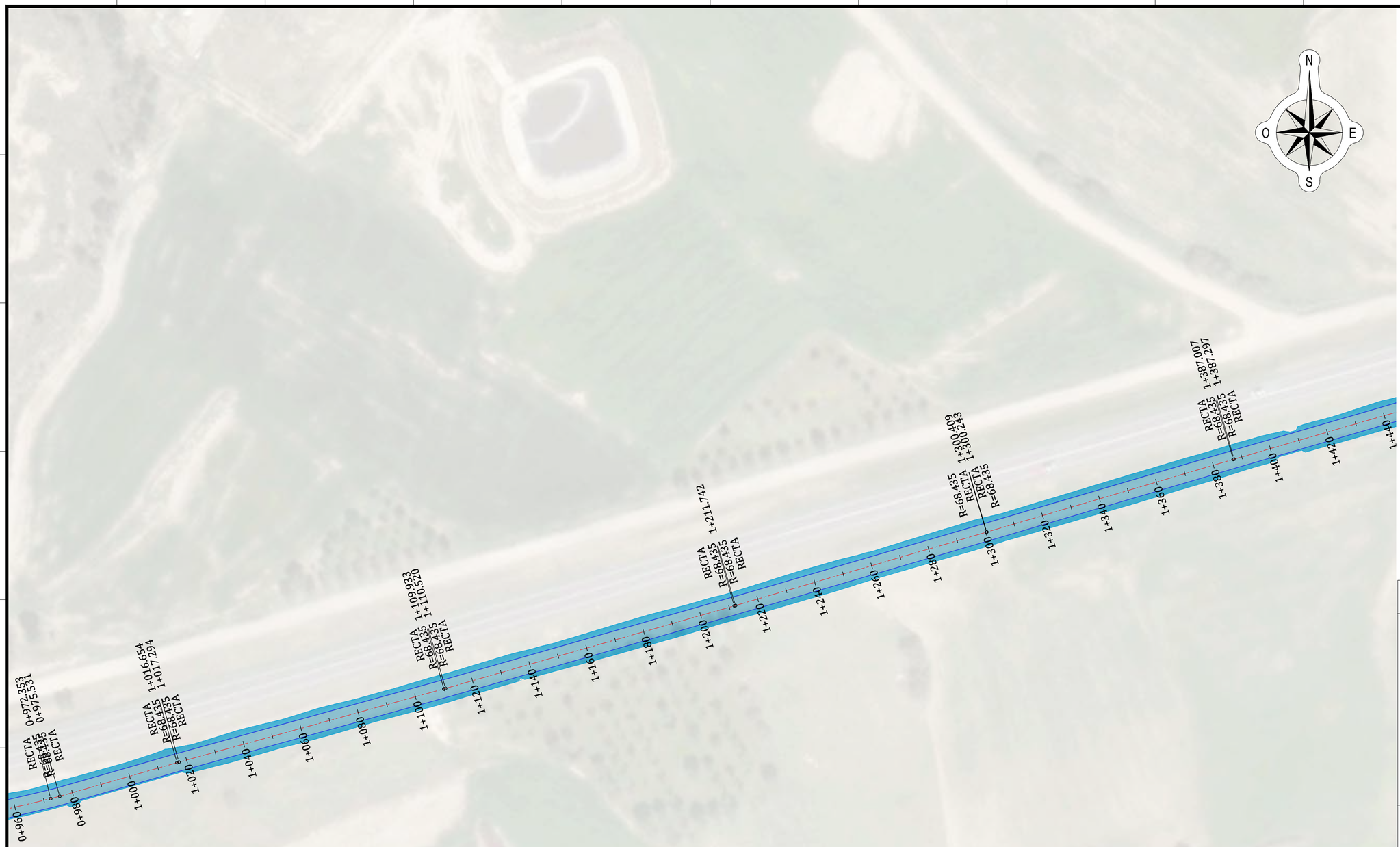

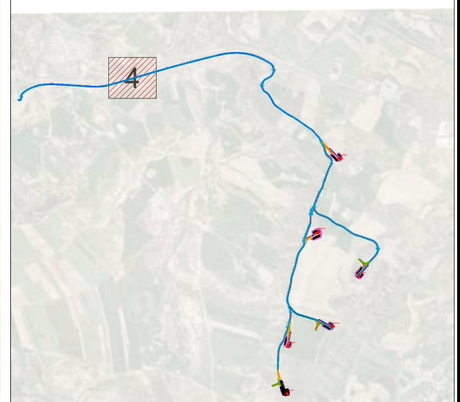

PLANO LLAVE "VIALES PE"

ESCALA: S/E

LEYENDA (PE RAPOSERAS)

VIAL ACCESO A PE

VIALES INTERNOS PE

TORRE METEOROLOGICA

AEROGENERADORES RAPXX

PLATAFORMA DE MONTAJE TIPO

- Total camino a adecuar: **67 754.343m²**
- Total camino nuevo temporal: **6 031.413m²**
- Total camino nuevo permanente: **7 830.196m²**
- Total plataforma permanente: **5 372.81m²**
- Total plataforma temporal: **27 254.237m²**
- Total area Site Office: **625m²**
- *Total area zona de almacenamiento:* **1 200m²**
- *Total area zona de acopio:* **3 116.40m²**

02	04/2026	ORC	CGG	AGM
01	07/2025	ETL	CGG	AGM
00	06/2025	AMH	CGG	AGM
REV.	FECHA	DIBUJADO	REVISADO	APROBADO

PROMOTOR: ENI PLENITUDE RENEWABLES SPAIN, S.L.

AUTOR: BARLOVENTO RECURSOS NATURALES, Calle Pintor Sorolla 8, 26007 Logroño, La Rioja, Tel. (+34) 941287348, www.barloventoapplus.com

PROYECTO: PROYECTO TÉCNICO ADMINISTRATIVO DE LA REPOTENCIACIÓN E HIBRIDACIÓN DEL PARQUE EÓLICO RAPOSERAS

TÍTULO DEL PLANO: PLANTA TRAZADO VIALES DEL PE "RAPOSERAS"

ESCALA: 1 : 1000

FORMATO: ISO A2

FECHA: 07/2025

NÚMERO DE PLANO: PLANO 11

REVISIÓN: R02



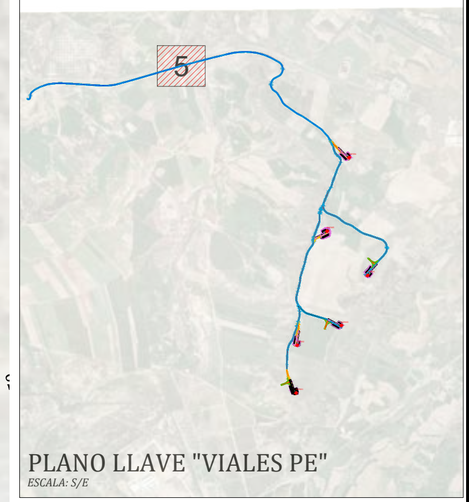

PLANO LLAVE "VIALES PE"

ESCALA: S/E

LEYENDA (PE RAPOSERAS)

VIAL ACCESO A PE

VIALES INTERNOS PE

TORRE METEOROLOGICA

AEROGENERADORES RAPXX

PLATAFORMA DE MONTAJE TIPO

- Total camino a adecuar: **67 754.343m²**
- Total camino nuevo temporal: **6 031.413m²**
- Total camino nuevo permanente: **7 830.196m²**
- Total plataforma permanente: **5 372.81m²**
- Total plataforma temporal: **27 254.237m²**
- Total area Site Office: **625m²**
- *Total area zona de almacenamiento:* **1 200m²**
- *Total area zona de acopio:* **3 116.40m²**

02	04/2026	ORC	CGG	AGM
01	07/2025	ETL	CGG	AGM
00	06/2025	AMH	CGG	AGM
REV.	FECHA	DIBUJADO	REVISADO	APROBADO

PROMOTOR
ENI PLENITUDE RENEWABLES SPAIN, S.L.

AUTOR
BARLOVENTO RECURSOS NATURALES
Calle Pintor Sorolla 8,
26007 Logroño, La Rioja
Tel. (+34) 941287348
www.barloventoapplus.com

PROYECTO
PROYECTO TÉCNICO ADMINISTRATIVO DE LA REPOTENCIACIÓN E HIBRIDACIÓN DEL PARQUE EÓLICO RAPOSERAS

TÍTULO DEL PLANO
PLANTA TRAZADO VIALES DEL PE "RAPOSERAS"

ESCALA
1 : 1000

FORMATO
ISO A2

FECHA
07/2025

NÚMERO DE PLANO
PLANO 11

REVISIÓN
R02

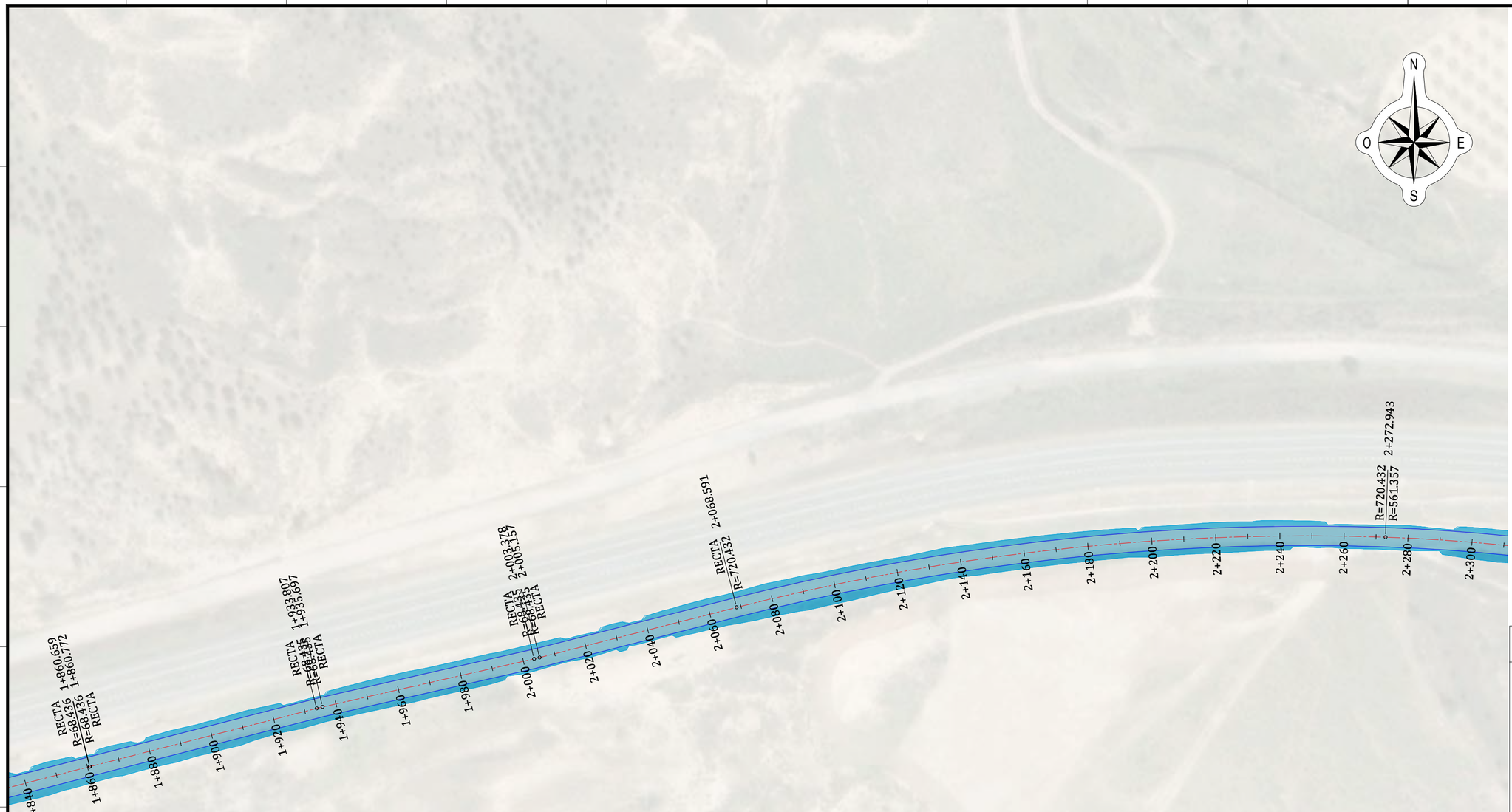

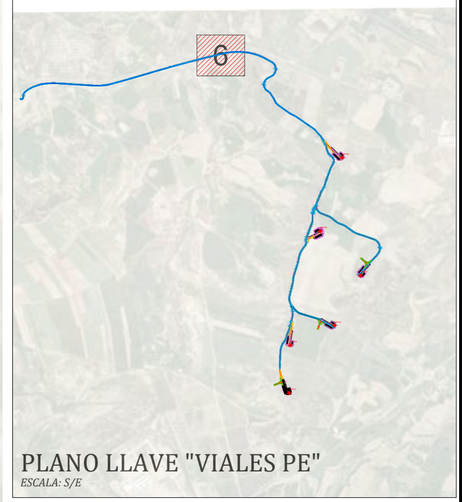

PLANO LLAVE "VIALES PE"

ESCALA: S/E

LEYENDA (PE RAPOSERAS)

VIAL ACCESO A PE

VIALES INTERNOS PE

TORRE METEOROLOGICA

AEROGENERADORES RAPXX

PLATAFORMA DE MONTAJE TIPO

- Total camino a adecuar: **67 754.343m²**
- Total camino nuevo temporal: **6 031.413m²**
- Total camino nuevo permanente: **7 830.196m²**
- Total plataforma permanente: **5 372.81m²**
- Total plataforma temporal: **27 254.237m²**
- Total area Site Office: **625m²**
- *Total area zona de almacenamiento:* **1 200m²**
- *Total area zona de acopio:* **3 116.40m²**

02	04/2026	ORC	CGG	AGM
01	07/2025	ETL	CGG	AGM
00	06/2025	AMH	CGG	AGM
REV.	FECHA	DIBUJADO	REVISADO	APROBADO

PROMOTOR
ENI PLENITUDE RENEWABLES SPAIN, S.L.

AUTOR
BARLOVENTO RECURSOS NATURALES
Calle Pintor Sorolla 8,
26007 Logroño, La Rioja
Tel. (+34) 941287348
www.barloventoappplus.com

PROYECTO
PROYECTO TÉCNICO ADMINISTRATIVO DE LA REPOTENCIACIÓN E HIBRIDACIÓN DEL PARQUE EÓLICO RAPOSERAS

TÍTULO DEL PLANO
PLANTA TRAZADO VIALES DEL PE "RAPOSERAS"

ESCALA
1 : 1000

FORMATO
ISO A2

FECHA
07/2025

NÚMERO DE PLANO
PLANO 11

REVISIÓN
R02

PÁGINA 06 DE 18



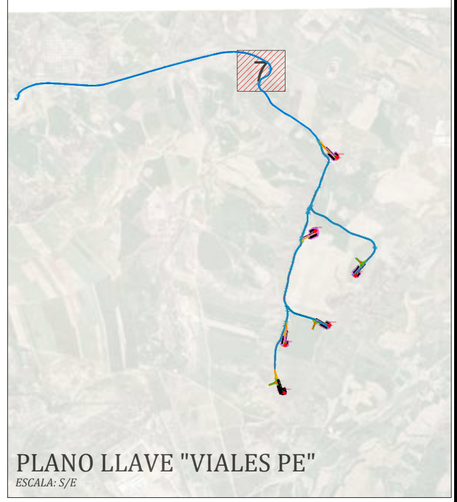

PLANO LLAVE "VIALES PE"

ESCALA: S/E

LEYENDA (PE RAPOSERAS)

VIAL ACCESO A PE

VIALES INTERNOS PE

TORRE METEOROLOGICA

AEROGENERADORES RAPXX

PLATAFORMA DE MONTAJE TIPO

- Total camino a adecuar: **67 754.343m²**
- Total camino nuevo temporal: **6 031.413m²**
- Total camino nuevo permanente: **7 830.196m²**
- Total plataforma permanente: **5 372.81m²**
- Total plataforma temporal: **27 254.237m²**
- Total area Site Office: **625m²**
- *Total area zona de almacenamiento:* **1 200m²**
- *Total area zona de acopio:* **3 116.40m²**

02	04/2026	ORC	CGG	AGM
01	07/2025	ETL	CGG	AGM
00	06/2025	AMH	CGG	AGM
REV.	FECHA	DIBUJADO	REVISADO	APROBADO

PROMOTOR: ENI PLENITUDE RENEWABLES SPAIN, S.L.

AUTOR: BARLOVENTO RECURSOS NATURALES, Calle Pintor Sorolla 8, 26007 Logroño, La Rioja, Tel. (+34) 941287348, www.barloventoappplus.com

PROYECTO: PROYECTO TÉCNICO ADMINISTRATIVO DE LA REPOTENCIACIÓN E HIBRIDACIÓN DEL PARQUE EÓLICO RAPOSERAS

TÍTULO DEL PLANO: PLANTA TRAZADO VIALES DEL PE "RAPOSERAS"

ESCALA: 1 : 1000

FORMATO: ISO A2

FECHA: 07/2025

NÚMERO DE PLANO: PLANO 11

REVISIÓN: R02

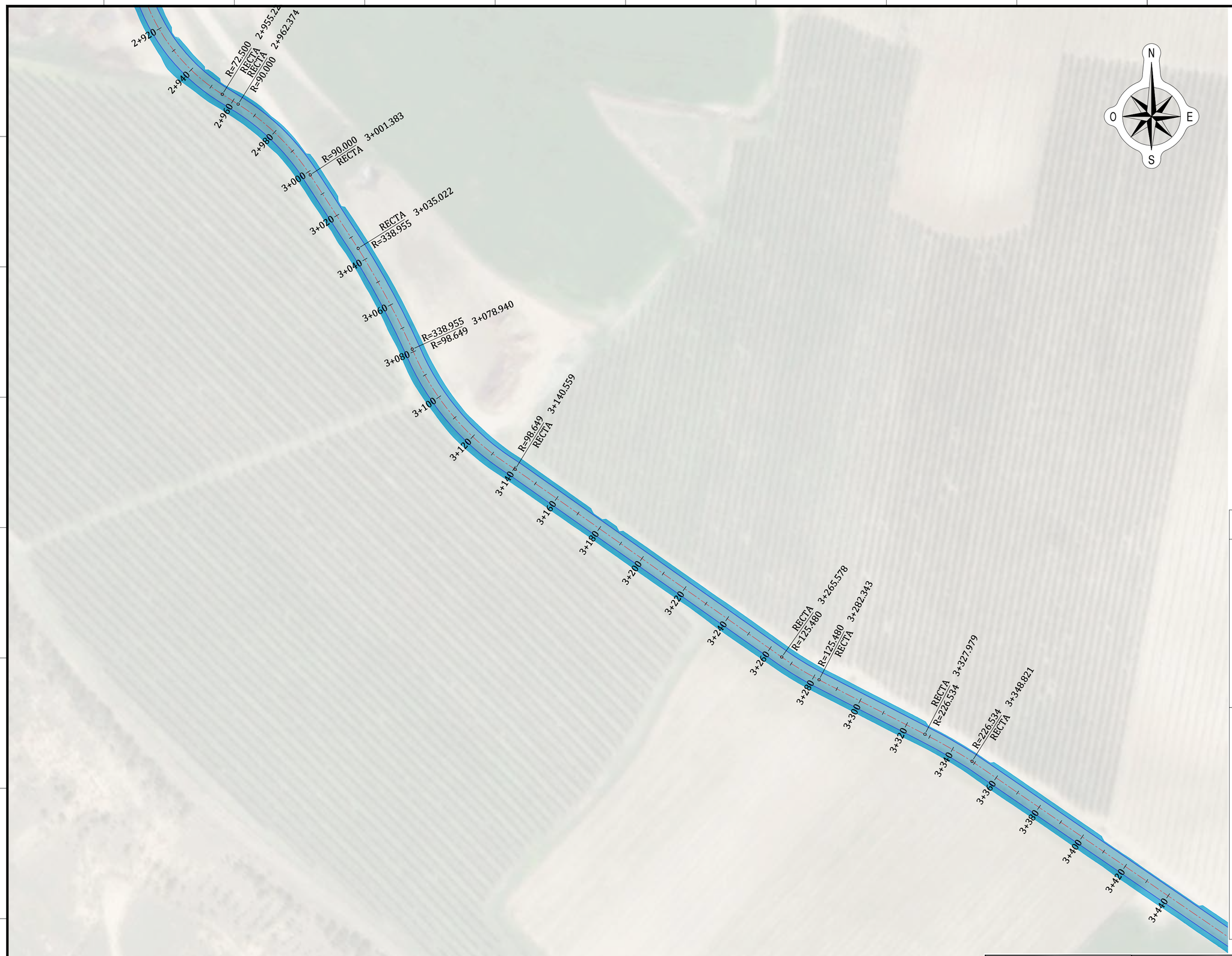

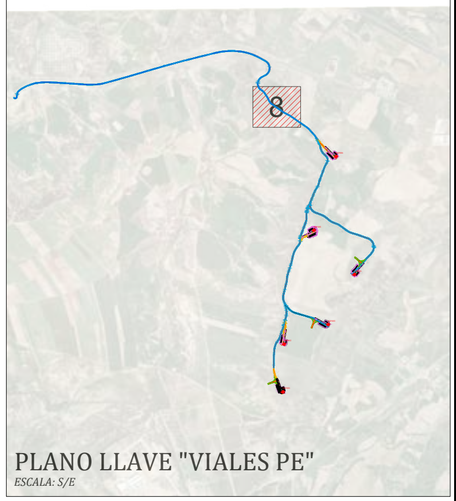

PLANO LLAVE "VIALES PE"

ESCALA: S/E

LEYENDA (PE RAPOSERAS)

VIAL ACCESO A PE

VIALES INTERNOS PE

TORRE METEOROLOGICA

AEROGENERADORES RAPXX

PLATAFORMA DE MONTAJE TIPO

- Total camino a adecuar: **67 754.343m²**
- Total camino nuevo temporal: **6 031.413m²**
- Total camino nuevo permanente: **7 830.196m²**
- Total plataforma permanente: **5 372.81m²**
- Total plataforma temporal: **27 254.237m²**
- Total area Site Office: **625m²**
- *Total area zona de almacenamiento:* **1 200m²**
- *Total area zona de acopio:* **3 116.40m²**

02	04/2026	ORC	CGG	AGM
01	07/2025	ETL	CGG	AGM
00	06/2025	AMH	CGG	AGM
REV.	FECHA	DIBUJADO	REVISADO	APROBADO

PROMOTOR: ENI PLENITUDE RENEWABLES SPAIN, S.L.

AUTOR: BARLOVENTO RECURSOS NATURALES
Calle Pintor Sorolla 8,
26007 Logroño, La Rioja
Tel. (+34) 941287348
www.barloventoapplus.com

PROYECTO: PROYECTO TÉCNICO ADMINISTRATIVO DE LA REPOTENCIACIÓN E HIBRIDACIÓN DEL PARQUE EÓLICO RAPOSERAS

TÍTULO DEL PLANO: PLANTA TRAZADO VIALES DEL PE "RAPOSERAS"

ESCALA: 1 : 1000

FORMATO: ISO A2

FECHA: 07/2025

NÚMERO DE PLANO: PLANO 11

REVISIÓN: R02



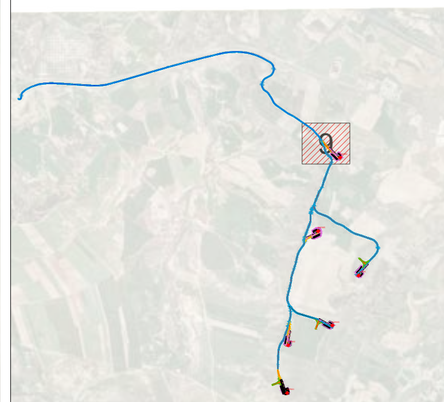

PLANO LLAVE "VIALES PE"

ESCALA: S/E

INICIO
VIAL INTERNO 01 -V01

FINAL
VIAL ACCESO

INICIO
VIAL INTERNO 02 - H01

FINAL
VIAL INTERNO 02 - H01

RAP006

LEYENDA (PE RAPOSERAS)

VIAL ACCESO A PE

VIALES INTERNOS PE

TORRE METEOROLOGICA

AEROGENERADORES RAPXX

PLATAFORMA DE MONTAJE TIPO

- Total camino a adecuar: **67 754.343m²**
- Total camino nuevo temporal: **6 031.413m²**
- Total camino nuevo permanente: **7 830.196m²**
- Total plataforma permanente: **5 372.81m²**
- Total plataforma temporal: **27 254.237m²**
- Total area Site Office: **625m²**
- *Total area zona de almacenamiento:* **1 200m²**
- *Total area zona de acopio:* **3 116.40m²**

02	04/2026	ORC	CGG	AGM
01	07/2025	ETL	CGG	AGM
00	06/2025	AMH	CGG	AGM
REV.	FECHA	DIBUJADO	REVISADO	APROBADO

PROMOTOR: ENI PLENITUDE RENEWABLES SPAIN, S.L.

AUTOR: BARLOVENTO RECURSOS NATURALES, Calle Pintor Sorolla 8, 26007 Logroño, La Rioja, Tel. (+34) 941287348, www.barloventoapplus.com

PROYECTO: PROYECTO TÉCNICO ADMINISTRATIVO DE LA REPOTENCIACIÓN E HIBRIDACIÓN DEL PARQUE EÓLICO RAPOSERAS

TÍTULO DEL PLANO: PLANTA TRAZADO VIALES DEL PE "RAPOSERAS"

ESCALA: 1 : 1000

FORMATO: ISO A2

FECHA: 07/2025

NÚMERO DE PLANO: PLANO 11

REVISIÓN: R02



PLANO LLAVE "VIALES PE"

ESCALA: S/E

LEYENDA (PE RAPOSERAS)

VIAL ACCESO A PE

VIALES INTERNOS PE

TORRE METEOROLOGICA

AEROGENERADORES RAPXX

PLATAFORMA DE MONTAJE TIPO

- Total camino a adecuar: **67 754.343m²**
- Total camino nuevo temporal: **6 031.413m²**
- Total camino nuevo permanente: **7 830.196m²**
- Total plataforma permanente: **5 372.81m²**
- Total plataforma temporal: **27 254.237m²**
- Total area Site Office: **625m²**
- *Total area zona de almacenamiento:* **1 200m²**
- *Total area zona de acopio:* **3 116.40m²**

PROMOTOR
ENI PLENITUDE RENEWABLES SPAIN, S.L.

AUTOR
BARLOVENTO RECURSOS NATURALES
Calle Pintor Sorolla 8,
26007 Logroño, La Rioja
Tel. (+34) 941287348
www.barloventoapplus.com

REV.	FECHA	DIBUJADO	REVISADO	APROBADO
02	04/2026	ORC	CGG	AGM
01	07/2025	ETL	CGG	AGM
00	06/2025	AMH	CGG	AGM

PROYECTO
PROYECTO TÉCNICO ADMINISTRATIVO DE LA REPOTENCIACIÓN E HIBRIDACIÓN DEL PARQUE EÓLICO RAPOSERAS

TÍTULO DEL PLANO
PLANTA TRAZADO VIALES DEL PE "RAPOSERAS"

FECHA
07/2025

NÚMERO DE PLANO
PLANO 11

ESCALA
1 : 1000

FORMATO
ISO A2

REVISIÓN
R02

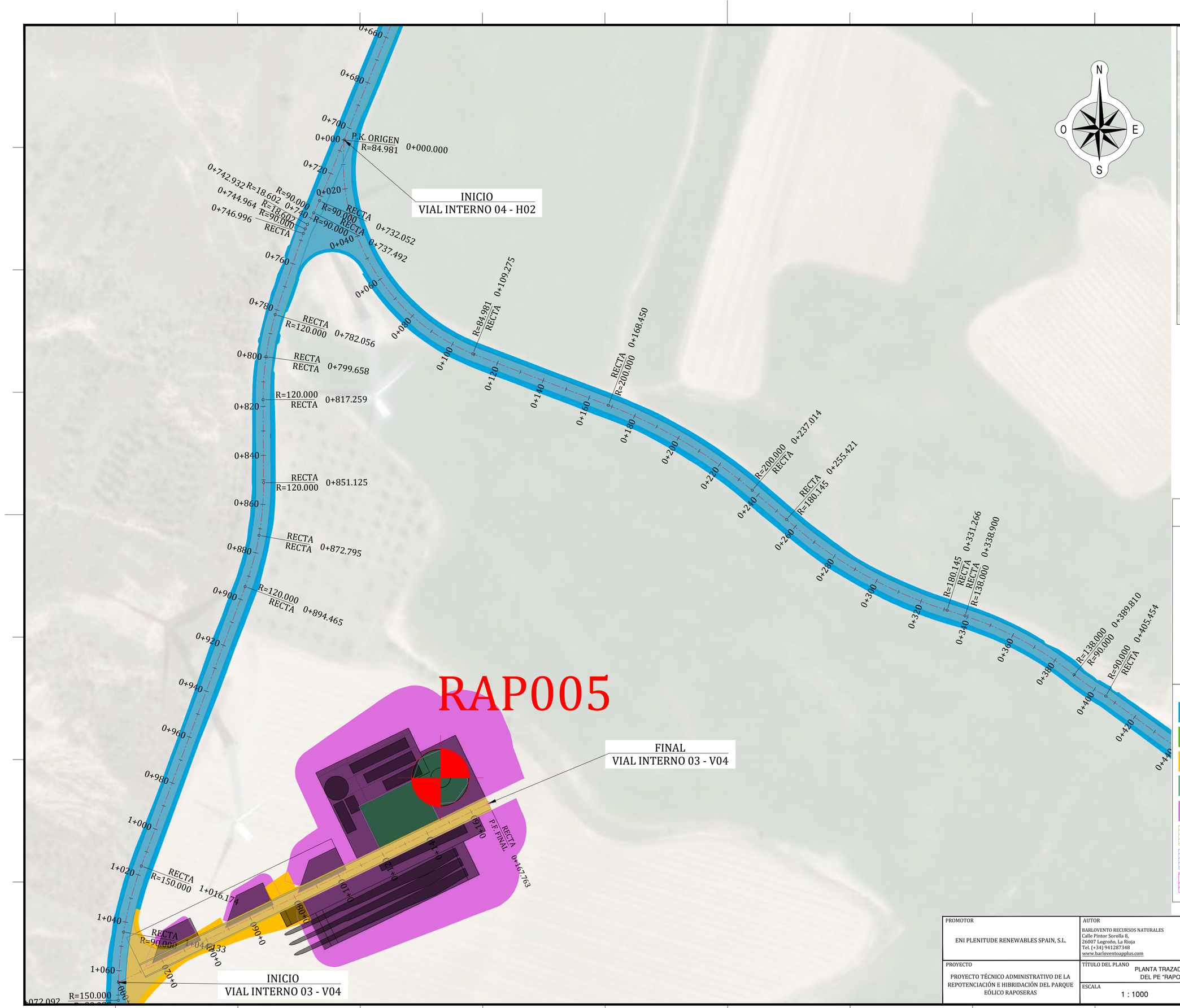

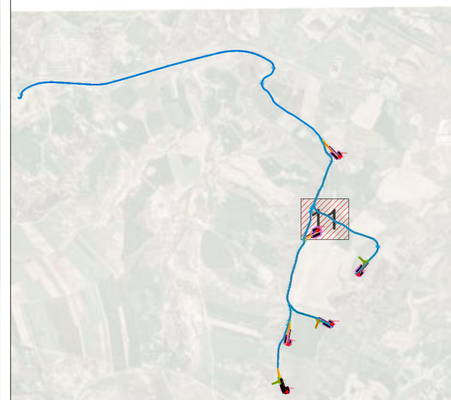

PLANO LLAVE "VIALES PE"

ESCALA: S/E

LEYENDA (PE RAPOSERAS)

- VIAL ACCESO A PE
- VIALES INTERNOS PE
- TORRE METEOROLOGICA
- AEROGENERADORES RAPXX
- PLATAFORMA DE MONTAJE TIPO

- Total camino a adecuar: **67 754.343m²**
- Total camino nuevo temporal: **6 031.413m²**
- Total camino nuevo permanente: **7 830.196m²**
- Total plataforma permanente: **5 372.81m²**
- Total plataforma temporal: **27 254.237m²**
- Total area Site Office: **625m²**
- *Total area zona de almacenamiento:* **1 200m²**
- *Total area zona de acopio:* **3 116.40m²**

PROMOTOR: ENI PLENITUDE RENEWABLES SPAIN, S.L.	AUTOR: BARLOVENTO RECURSOS NATURALES, Calle Pintor Sorolla 8, 26007 Logroño, La Rioja, Tel. (+34) 941287348, www.barloventoapplus.com	02	04/2026	ORC	CGG	AGM
		01	07/2025	ETL	CGG	AGM
		00	06/2025	AMH	CGG	AGM
		REV.	FECHA	DIBUJADO	REVISADO	APROBADO
PROYECTO: PROYECTO TÉCNICO ADMINISTRATIVO DE LA REPOTENCIACIÓN E HIBRIDACIÓN DEL PARQUE EÓLICO RAPOSERAS	TÍTULO DEL PLANO: PLANTA TRAZADO VIALES DEL PE "RAPOSERAS"	FECHA: 07/2025	NÚMERO DE PLANO: PLANO 11			
	ESCALA: 1 : 1000	FORMATO: ISO A2	REVISIÓN: R02	PÁGINA 11 DE 18		



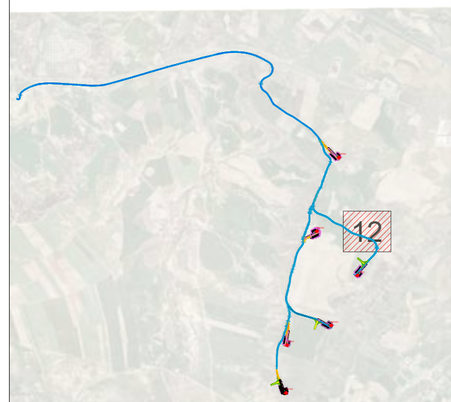

PLANO LLAVE "VIALES PE"

ESCALA: S/E



LEYENDA (PE RAPOSERAS)

VIAL ACCESO A PE

VIALES INTERNOS PE

TORRE METEOROLOGICA

AEROGENERADORES RAPXX

PLATAFORMA DE MONTAJE TIPO

- Total camino a adecuar: **67 754.343m²**
- Total camino nuevo temporal: **6 031.413m²**
- Total camino nuevo permanente: **7 830.196m²**
- Total plataforma permanente: **5 372.81m²**
- Total plataforma temporal: **27 254.237m²**
- Total area Site Office: **625m²**
- *Total area zona de almacenamiento:* **1 200m²**
- *Total area zona de acopio:* **3 116.40m²**

PROMOTOR: ENI PLENITUDE RENEWABLES SPAIN, S.L.	AUTOR: BARLOVENTO RECURSOS NATURALES, Calle Pintor Sorolla 8, 26007 Logroño, La Rioja, Tel. (+34) 941287348, www.barloventoapplus.com	02	04/2026	ORC	CGG	AGM
		01	07/2025	ETL	CGG	AGM
		00	06/2025	AMH	CGG	AGM
		REV.	FECHA	DIBUJADO	REVISADO	APROBADO
PROYECTO: PROYECTO TÉCNICO ADMINISTRATIVO DE LA REPOTENCIACIÓN E HIBRIDACIÓN DEL PARQUE EÓLICO RAPOSERAS	TÍTULO DEL PLANO: PLANTA TRAZADO VIALES DEL PE "RAPOSERAS"	FECHA: 07/2025	NÚMERO DE PLANO: PLANO 11			
	ESCALA: 1 : 1000 — FORMATO: ISO A2		REVISIÓN: R02 — PÁGINA 12 DE 18			

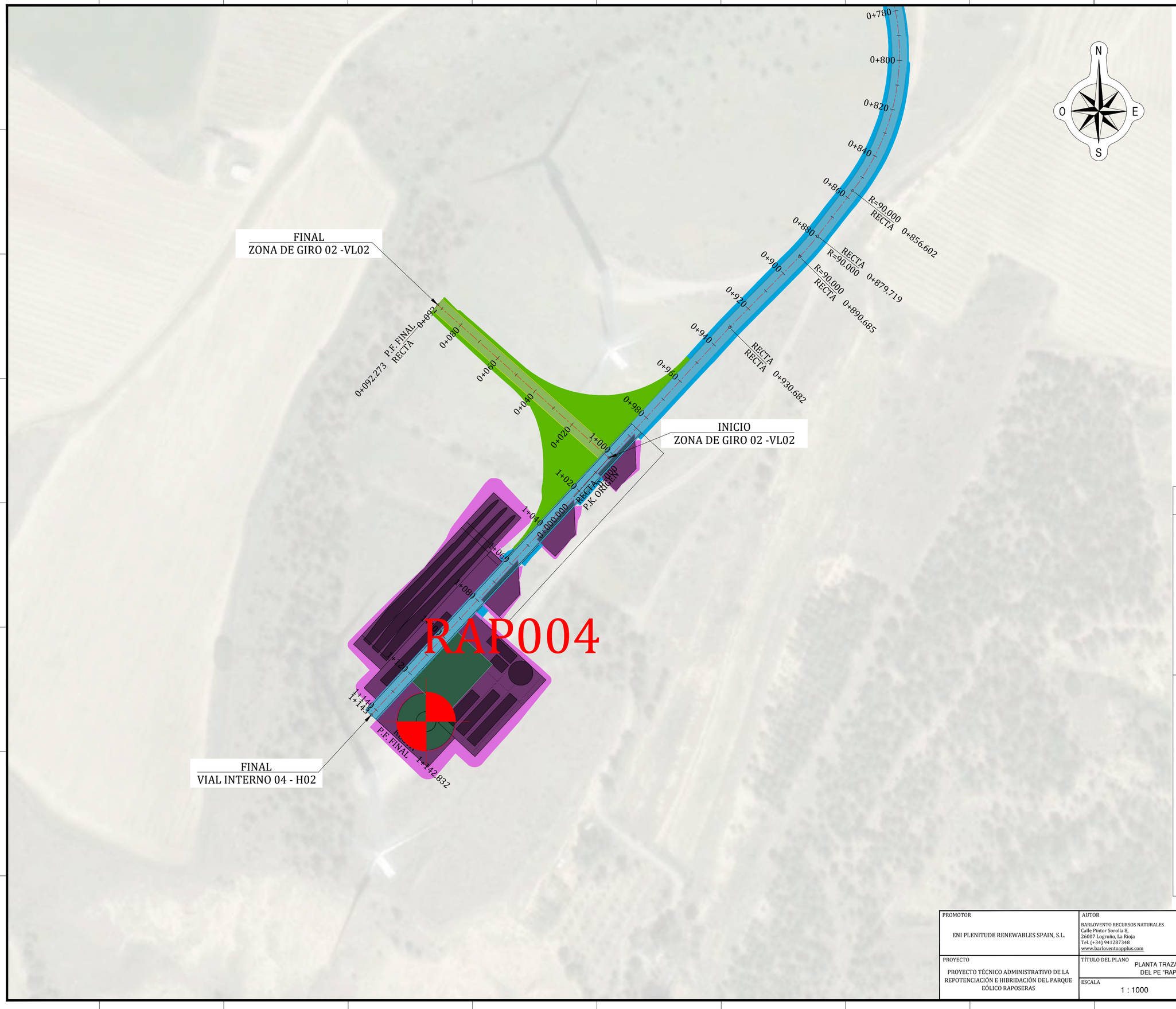

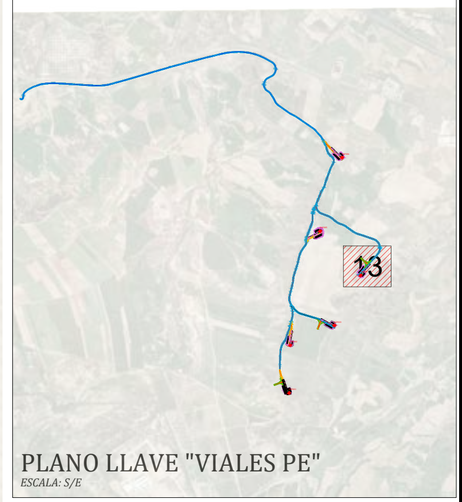

PLANO LLAVE "VIALES PE"

ESCALA: S/E

LEYENDA (PE RAPOSERAS)

VIAL ACCESO A PE

VIALES INTERNOS PE

TORRE METEOROLOGICA

AEROGENERADORES RAPXX

PLATAFORMA DE MONTAJE TIPO

- Total camino a adecuar: **67 754.343m²**
- Total camino nuevo temporal: **6 031.413m²**
- Total camino nuevo permanente: **7 830.196m²**
- Total plataforma permanente: **5 372.81m²**
- Total plataforma temporal: **27 254.237m²**
- Total area Site Office: **625m²**
- *Total area zona de almacenamiento:* **1 200m²**
- *Total area zona de acopio:* **3 116.40m²**

02	04/2026	ORC	CGG	AGM
01	07/2025	ETL	CGG	AGM
00	06/2025	AMH	CGG	AGM
REV.	FECHA	DIBUJADO	REVISADO	APROBADO

PROMOTOR: ENI PLENITUDE RENEWABLES SPAIN, S.L.

AUTOR: BARLOVENTO RECURSOS NATURALES, Calle Pintor Sorolla 8, 26007 Logroño, La Rioja, Tel. (+34) 941287348, www.barloventoapplus.com

PROYECTO: PROYECTO TÉCNICO ADMINISTRATIVO DE LA REPOTENCIACIÓN E HIBRIDACIÓN DEL PARQUE EÓLICO RAPOSERAS

TÍTULO DEL PLANO: PLANTA TRAZADO VIALES DEL PE "RAPOSERAS"

ESCALA: 1 : 1000

FORMATO: ISO A2

FECHA: 07/2025

NÚMERO DE PLANO: PLANO 11

REVISIÓN: R02

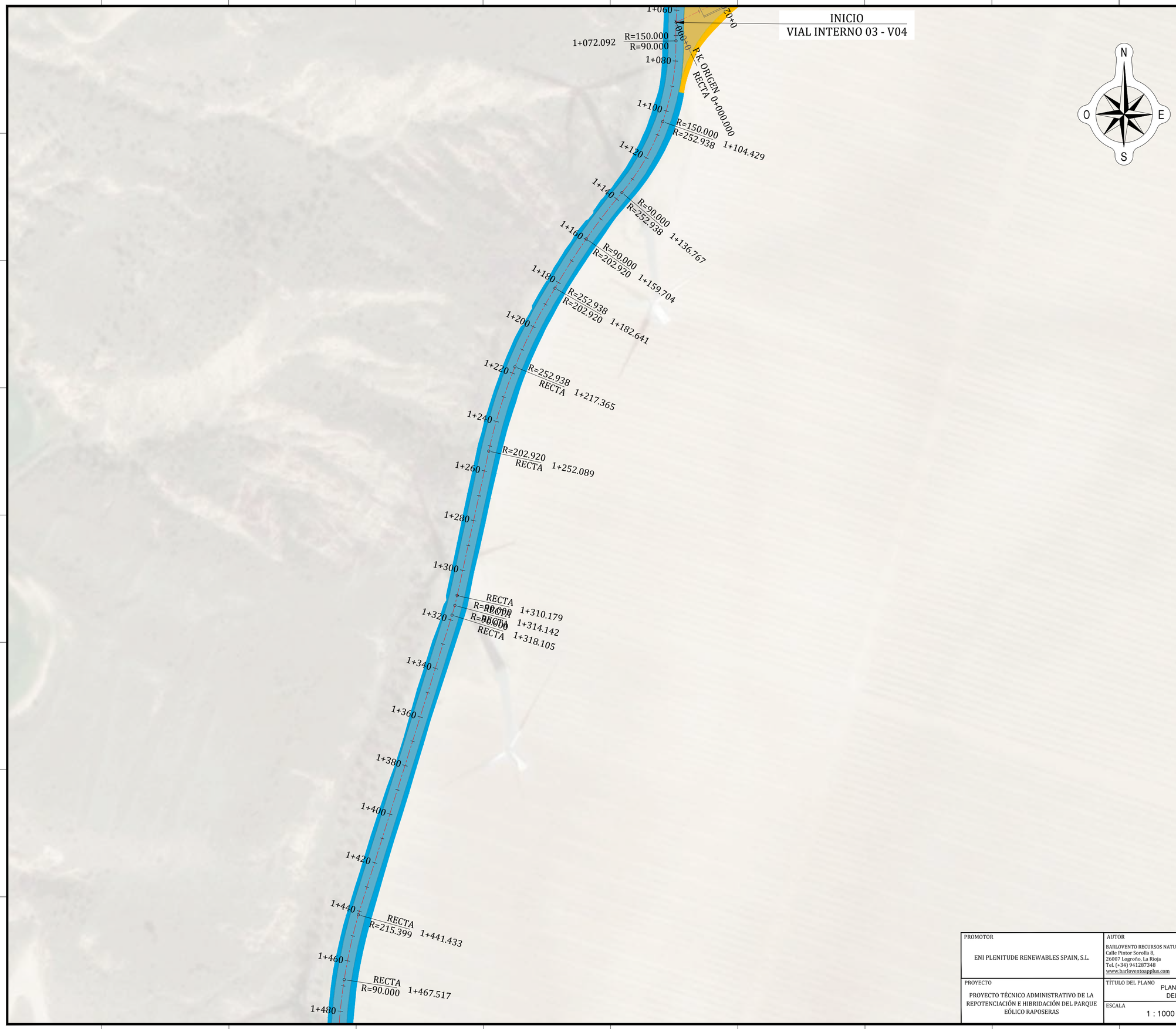

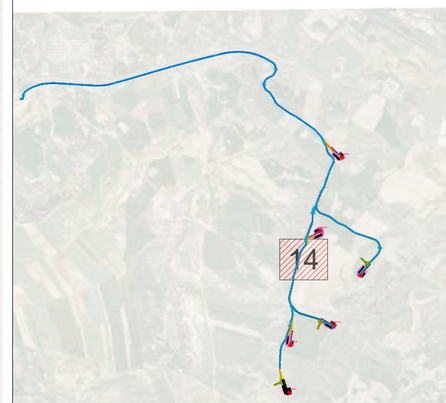

PLANO LLAVE "VIALES PE"

ESCALA: S/E

LEYENDA (PE RAPOSERAS)

VIAL ACCESO A PE

VIALES INTERNOS PE

TORRE METEOROLOGICA

AEROGENERADORES RAPXX

PLATAFORMA DE MONTAJE TIPO

- Total camino a adecuar: **67 754.343m²**
- Total camino nuevo temporal: **6 031.413m²**
- Total camino nuevo permanente: **7 830.196m²**
- Total plataforma permanente: **5 372.81m²**
- Total plataforma temporal: **27 254.237m²**
- Total area Site Office: **625m²**
- *Total area zona de almacenamiento:* **1 200m²**
- *Total area zona de acopio:* **3 116.40m²**

02	04/2026	ORC	CGG	AGM
01	07/2025	ETL	CGG	AGM
00	06/2025	AMH	CGG	AGM
REV.	FECHA	DIBUJADO	REVISADO	APROBADO

PROMOTOR: ENI PLENITUDE RENEWABLES SPAIN, S.L.

AUTOR: BARLOVENTO RECURSOS NATURALES
Calle Pintor Sorolla 8,
26007 Logroño, La Rioja
Tel. (+34) 941287348
www.barloventoapplus.com

PROYECTO: PROYECTO TÉCNICO ADMINISTRATIVO DE LA REPOTENCIACIÓN E HIBRIDACIÓN DEL PARQUE EÓLICO RAPOSERAS

TÍTULO DEL PLANO: PLANTA TRAZADO VIALES DEL PE "RAPOSERAS"

ESCALA: 1 : 1000

FORMATO: ISO A2

FECHA: 07/2025

NÚMERO DE PLANO: PLANO 11

REVISIÓN: R02

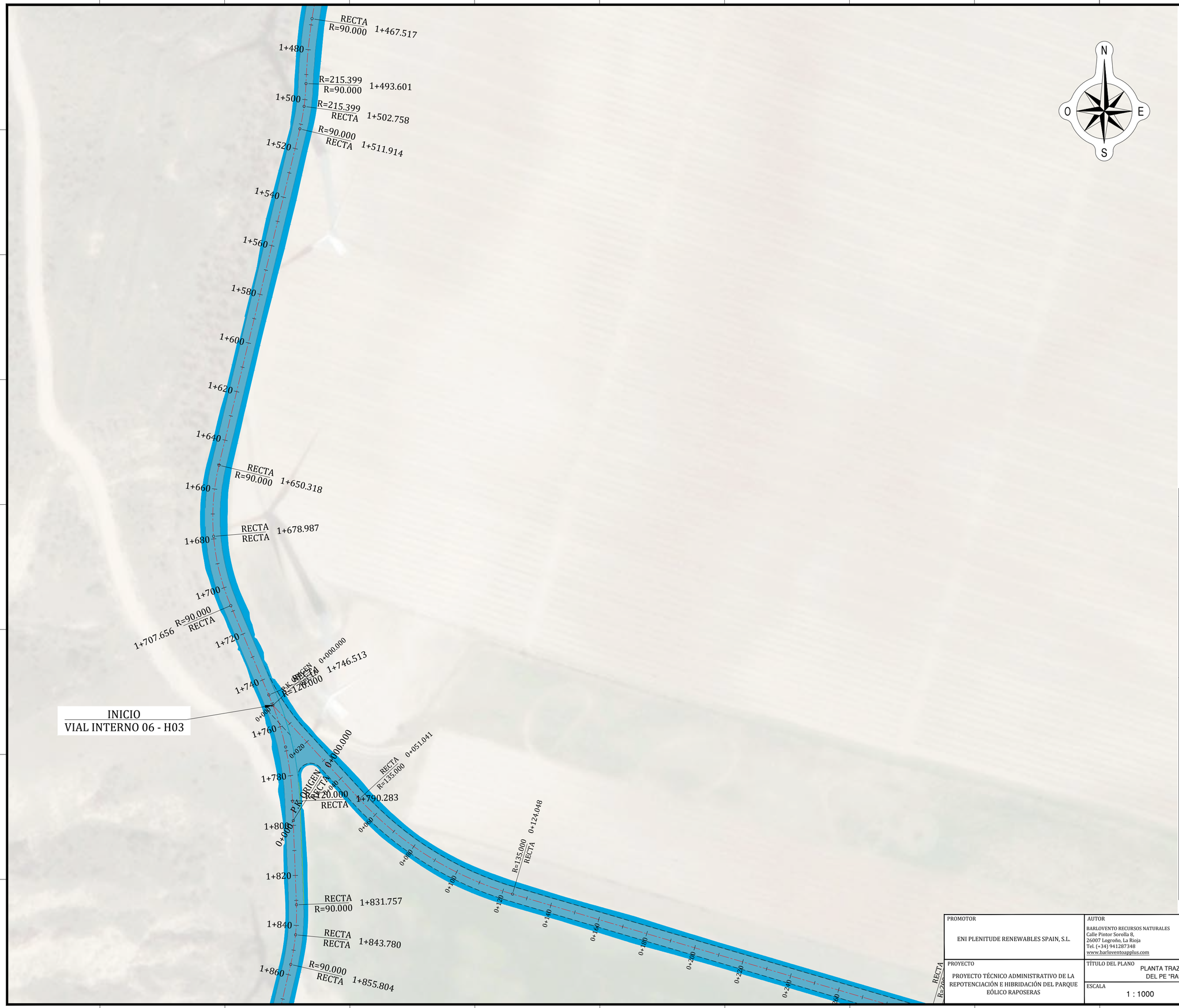

PLANO LLAVE "VIALES PE"

ESCALA: S/E

LEYENDA (PE RAPOSERAS)

VIAL ACCESO A PE

VIALES INTERNOS PE

TORRE METEOROLOGICA

AEROGENERADORES RAPXX

PLATAFORMA DE MONTAJE TIPO

- Total camino a adecuar: **67 754.343m²**
- Total camino nuevo temporal: **6 031.413m²**
- Total camino nuevo permanente: **7 830.196m²**
- Total plataforma permanente: **5 372.81m²**
- Total plataforma temporal: **27 254.237m²**
- Total area Site Office: **625m²**
- *Total area zona de almacenamiento:* **1 200m²**
- *Total area zona de acopio:* **3 116.40m²**

02	04/2026	ORC	CGG	AGM
01	07/2025	ETL	CGG	AGM
00	06/2025	AMH	CGG	AGM
REV.	FECHA	DIBUJADO	REVISADO	APROBADO

PROMOTOR: ENI PLENITUDE RENEWABLES SPAIN, S.L.

AUTOR: BARLOVENTO RECURSOS NATURALES
Calle Pintor Sorolla 8,
26007 Logroño, La Rioja
Tel. (+34) 941287348
www.barloventoapplus.com

PROYECTO: PROYECTO TÉCNICO ADMINISTRATIVO DE LA REPOTENCIACIÓN E HIBRIDACIÓN DEL PARQUE EÓLICO RAPOSERAS

TÍTULO DEL PLANO: PLANTA TRAZADO VIALES DEL PE "RAPOSERAS"

ESCALA: 1 : 1000

FORMATO: ISO A2

FECHA: 07/2025

NÚMERO DE PLANO: PLANO 11

REVISIÓN: R02

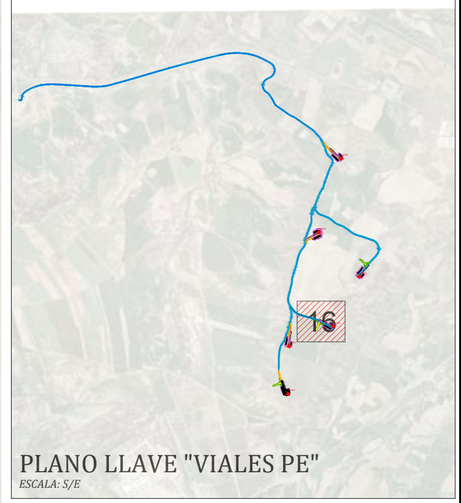

PLANO LLAVE "VIALES PE"

ESCALA: S/E

N

O E

S

INICIO
ZONA DE GIRO 03 -VL03

FINAL
VIAL INTERNO 06 - H03

FINAL
ZONA DE GIRO 03 -VL03

RAP003

LEYENDA (PE RAPOSERAS)

VIAL ACCESO A PE	
VIALES INTERNOS PE	
TORRE METEOROLOGICA	
AEROGENERADORES	RAPXX
PLATAFORMA DE MONTAJE TIPO	

- Total camino a adecuar: **67 754.343m²**
- Total camino nuevo temporal: **6 031.413m²**
- Total camino nuevo permanente: **7 830.196m²**
- Total plataforma permanente: **5 372.81m²**
- Total plataforma temporal: **27 254.237m²**
- Total area Site Office: **625m²**
- *Total area zona de almacenamiento:* **1 200m²**
- *Total area zona de acopio:* **3 116.40m²**

02	04/2026	ORC	CGG	AGM
01	07/2025	ETL	CGG	AGM
00	06/2025	AMH	CGG	AGM
REV.	FECHA	DIBUJADO	REVISADO	APROBADO

PROMOTOR
ENI PLENITUDE RENEWABLES SPAIN, S.L.

AUTOR
BARLOVENTO RECURSOS NATURALES
Calle Pintor Sorolla 8,
26007 Logroño, La Rioja
Tel. (+34) 941287348
www.barloventoapplus.com

PROYECTO
PROYECTO TÉCNICO ADMINISTRATIVO DE LA REPOTENCIACIÓN E HIBRIDACIÓN DEL PARQUE EÓLICO RAPOSERAS

TÍTULO DEL PLANO
PLANTA TRAZADO VIALES DEL PE "RAPOSERAS"

ESCALA
1 : 1000

FORMATO
ISO A2

FECHA
07/2025

NÚMERO DE PLANO
PLANO 11

REVISIÓN
R02

PÁGINA 16 DE 18

N
O
E
S

INICIO
VIAL INTERNO 08 - V06

FINAL
VIAL INTERNO 08 - V06

RAP002

PLANO LLAVE "VIALES PE"
ESCALA: S/E

LEYENDA (PE RAPOSERAS)

- VIAL ACCESO A PE
- VIALES INTERNOS PE
- TORRE METEOROLOGICA
- AEROGENERADORES RAPXX
- PLATAFORMA DE MONTAJE TIPO

- Total camino a adecuar: **67 754.343m²**
- Total camino nuevo temporal: **6 031.413m²**
- Total camino nuevo permanente: **7 830.196m²**
- Total plataforma permanente: **5 372.81m²**
- Total plataforma temporal: **27 254.237m²**
- Total area Site Office: **625m²**
- *Total area zona de almacenamiento:* **1 200m²**
- *Total area zona de acopio:* **3 116.40m²**

02	04/2026	ORC	CGG	AGM
01	07/2025	ETL	CGG	AGM
00	06/2025	AMH	CGG	AGM
REV.	FECHA	DIBUJADO	REVISADO	APROBADO

PROMOTOR
ENI PLENITUDE RENEWABLES SPAIN, S.L.

AUTOR
BARLOVENTO RECURSOS NATURALES
Calle Pintor Sorolla 8,
26007 Logroño, La Rioja
Tel. (+34) 941287348
www.barloventoapplus.com

PROYECTO
PROYECTO TÉCNICO ADMINISTRATIVO DE LA REPOTENCIACIÓN E HIBRIDACIÓN DEL PARQUE EÓLICO RAPOSERAS

TÍTULO DEL PLANO
PLANTA TRAZADO VIALES DEL PE "RAPOSERAS"

FECHA
07/2025

NÚMERO DE PLANO
PLANO 11

ESCALA
1 : 1000

FORMATO
ISO A2

REVISIÓN
R02



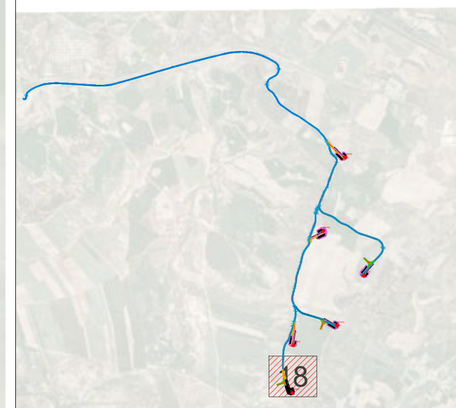

PLANO LLAVE "VIALES PE"

ESCALA: S/E

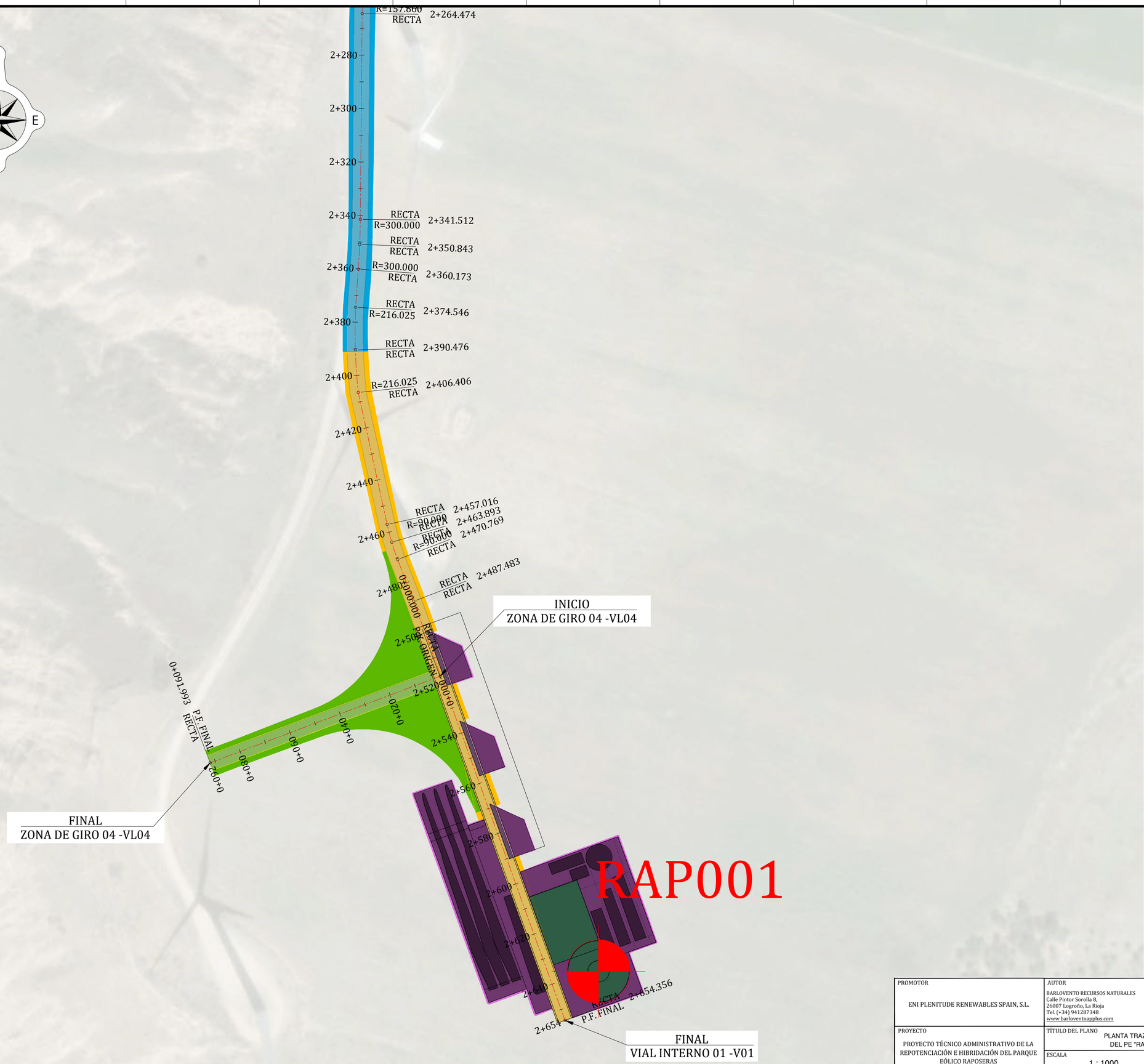

LEYENDA (PE RAPOSERAS)

VIAL ACCESO A PE

VIALES INTERNOS PE

TORRE METEOROLOGICA

AEROGENERADORES RAPXX

PLATAFORMA DE MONTAJE TIPO

- Total camino a adecuar: **67 754.343m²**
- Total camino nuevo temporal: **6 031.413m²**
- Total camino nuevo permanente: **7 830.196m²**
- Total plataforma permanente: **5 372.81m²**
- Total plataforma temporal: **27 254.237m²**
- Total area Site Office: **625m²**
- *Total area zona de almacenamiento:* **1 200m²**
- *Total area zona de acopio:* **3 116.40m²**

02	04/2026	ORC	CGG	AGM
01	07/2025	ETL	CGG	AGM
00	06/2025	AMH	CGG	AGM
REV.	FECHA	DIBUJADO	REVISADO	APROBADO

PROMOTOR: ENI PLENITUDE RENEWABLES SPAIN, S.L.

AUTOR: BARLOVENTO RECURSOS NATURALES
Calle Pintor Sorolla 8,
26007 Logroño, La Rioja
Tel. (+34) 941287348
www.barloventoapplus.com

PROYECTO: PROYECTO TÉCNICO ADMINISTRATIVO DE LA REPOTENCIACIÓN E HIBRIDACIÓN DEL PARQUE EÓLICO RAPOSERAS

TÍTULO DEL PLANO: PLANTA TRAZADO VIALES DEL PE "RAPOSERAS"

ESCALA: 1 : 1000

FORMATO: ISO A2

FECHA: 07/2025

NÚMERO DE PLANO: PLANO 11

REVISIÓN: R02

CRITERIOS DE DISEÑO

- Ancho de caminos tipo: 6 m
- Ancho de caminos mínimo (camino torre medición): 4m
- Pendiente transversal de diseño: 1%
- Pendiente transversal máxima: 2%
- Pendiente transversal mínima: 0.1%
- Taludes de terraplén: 3:2
- Taludes de desmonte: 1:1
- Espesor capa firme granular: 20 cm
- Espesor capa base: 20 cm

SECCIÓN TIPO EN CAMINOS

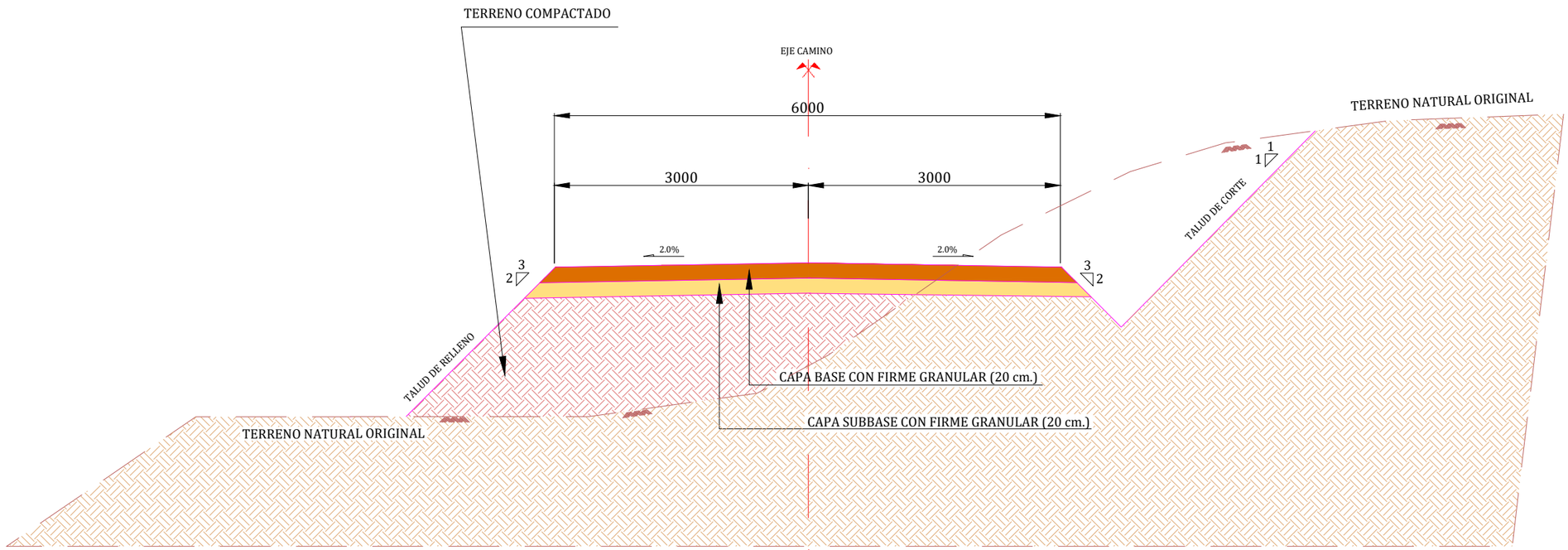

PROMOTOR: ENI PLENITUDE RENEWABLES SPAIN, S.L.	AUTOR: BARLOVENTO RECURSOS NATURALES C/ Pintor Sorolla 8, 26007 Logroño, España Tel. +(34) 941 287 348 www.barloventoapplus.com						PROYECTO: PROYECTO TÉCNICO ADMINISTRATIVO DE LA REPOTENCIACIÓN E HIBRIDACIÓN DEL PARQUE EÓLICO RAPOSERAS	TÍTULO DEL PLANO: SECCION CARACTERÍSTICA VIAL PE ESCALA: S / E FORMATO: ISO A3	FECHA: 06/2025	NÚMERO DE PLANO: PLANO 12 REVISIÓN: R00 HOJA 01 DE 01
		00	06/2025	ETDL	CGG	AGM				
		REV.	FECHA	DIBUJADO	REVISADO	APROBADO				

Perfil longitudinal: Vial interno 01 - V01
Escalas - V : 200 H : 1000 (P5)

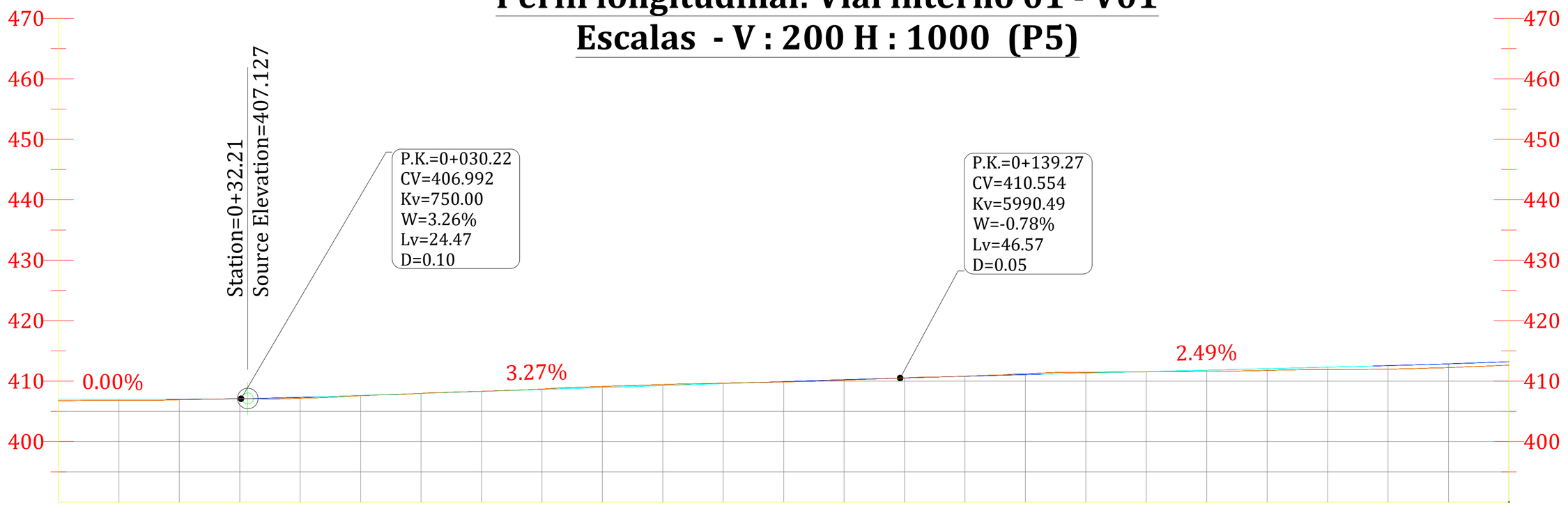

PROGRESIVAS	0+000	0+020	0+040	0+060	0+080	0+100	0+120	0+140	0+160	0+180	0+200	0+220	0+240
COTA TERRENO	406.764	406.916	407.160	407.965	408.686	409.438	409.866	410.530	411.207	411.550	411.780	411.984	412.661
COTA RASANTE	406.991	406.994	407.316	407.965	408.618	409.271	409.923	410.529	411.069	411.567	412.065	412.565	413.211
COTA ROJA	0.227	0.078	0.156	0.000	0.068	0.167	0.057	0.000	0.138	0.017	0.285	0.581	0.549
DIAGRAMA DE CURVATURAS	L:36.24m RECTA		R:114.00m L:49.29m		L:14.06m RECTA		R:110.00m L:62.47m			L:42.71m RECTA		R:49.51m L:62.44m	

01	04/2026	ORC	CGG	AGM
00	07/2025	ETL	CGG	AGM
REV.	FECHA	DIBUJADO	REVISADO	APROBADO

PROMOTOR
ENI PLENITUDE RENEWABLES SPAIN, S.L.

AUTOR
BARLOVENTO RECURSOS NATURALES
Calle Pintor Sorolla 8,
26007 Logroño, La Rioja
Tel. (+34) 941287348
www.barloventoapplus.com

PROYECTO
PROYECTO TÉCNICO ADMINISTRATIVO DE LA REPOTENCIACIÓN E HIBRIDACIÓN DEL PARQUE EÓLICO RAPOSERAS

TÍTULO DEL PLANO
CAMINOS. PERFILES LONGITUDINALES
PE "RAPOSERAS"

ESCALA: S/E
FORMATO: ISO A2
FECHA: 07/2025
NÚMERO DE PLANO: PLANO 13
REVISIÓN: R01

Perfil longitudinal: Vial interno 01 - V01
Escalas - V : 200 H : 1000 (P5)

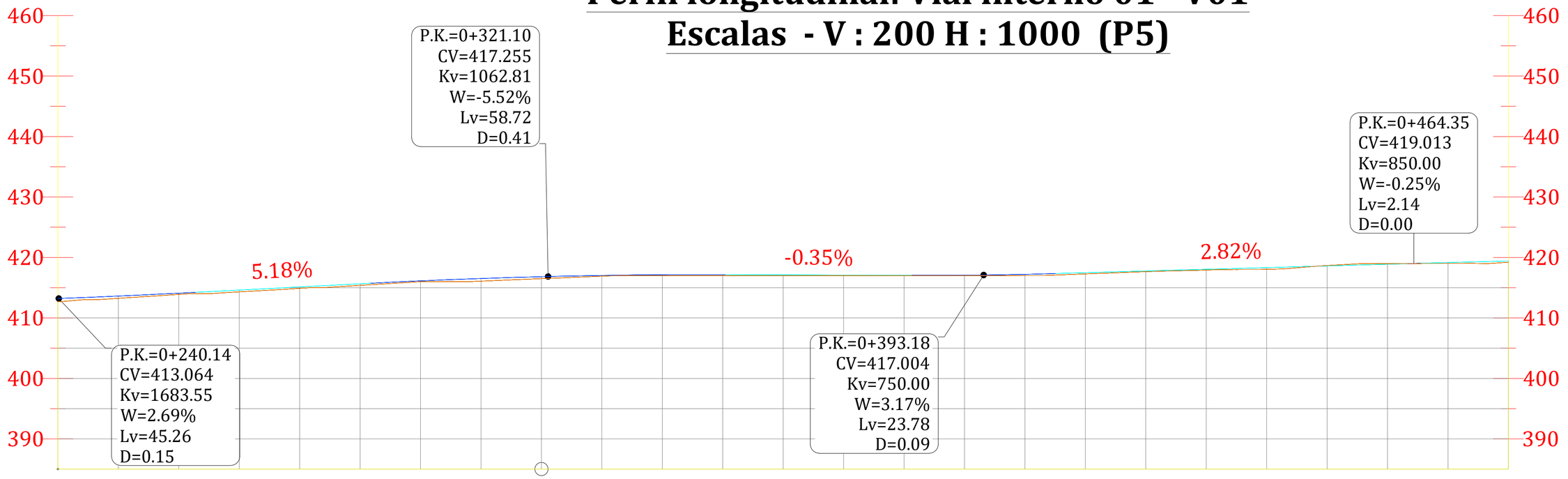

PROGRESIVAS	0+240	0+260	0+280	0+300	0+320	0+340	0+360	0+380	0+400	0+420	0+440	0+460	0+480
COTA TERRENO	412.661	413.886	414.889	415.986	416.499	416.998	416.999	417.005	417.023	417.662	418.046	418.974	419.215
COTA RASANTE	413.211	414.094	415.127	416.131	416.822	417.138	417.120	417.050	417.214	417.761	418.326	418.890	419.415
COTA ROJA	0.549	0.208	0.238	0.145	0.324	0.139	0.121	0.045	0.190	0.099	0.279	0.084	0.200

DIAGRAMA DE CURVATURAS

R:49.51m
L:62.44m

L:43.79m
RECTA

R:80.00m
L:11.72m

L:142.71m
RECTA

R:90.00m
L:11.26m

R:164.12m
L:73.29m

PROMOTOR: ENI PLENITUDE RENEWABLES SPAIN, S.L.	AUTOR: BARLOVENTO RECURSOS NATURALES Calle Pintor Sorolla 8, 26007 Logroño, La Rioja Tel. (+34) 941287348 www.barloventoappplus.com	01	04/2026	ORC	CGG	AGM
		00	07/2025	ETL	CGG	AGM
		REV.	FECHA	DIBUJADO	REVISADO	APROBADO
PROYECTO: PROYECTO TÉCNICO ADMINISTRATIVO DE LA REPOTENCIACIÓN E HIBRIDACIÓN DEL PARQUE EÓLICO RAPOSERAS	TÍTULO DEL PLANO: CAMINOS. PERFILES LONGITUDINALES PE "RAPOSERAS"	FECHA: 07/2025	NÚMERO DE PLANO: PLANO 13			
	ESCALA: S/E — FORMATO: ISO A2		REVISIÓN: R01 — PÁGINA 02 DE 24			

Perfil longitudinal: Vial interno 01 - V01
Escalas - V : 200 H : 1000 (P5)

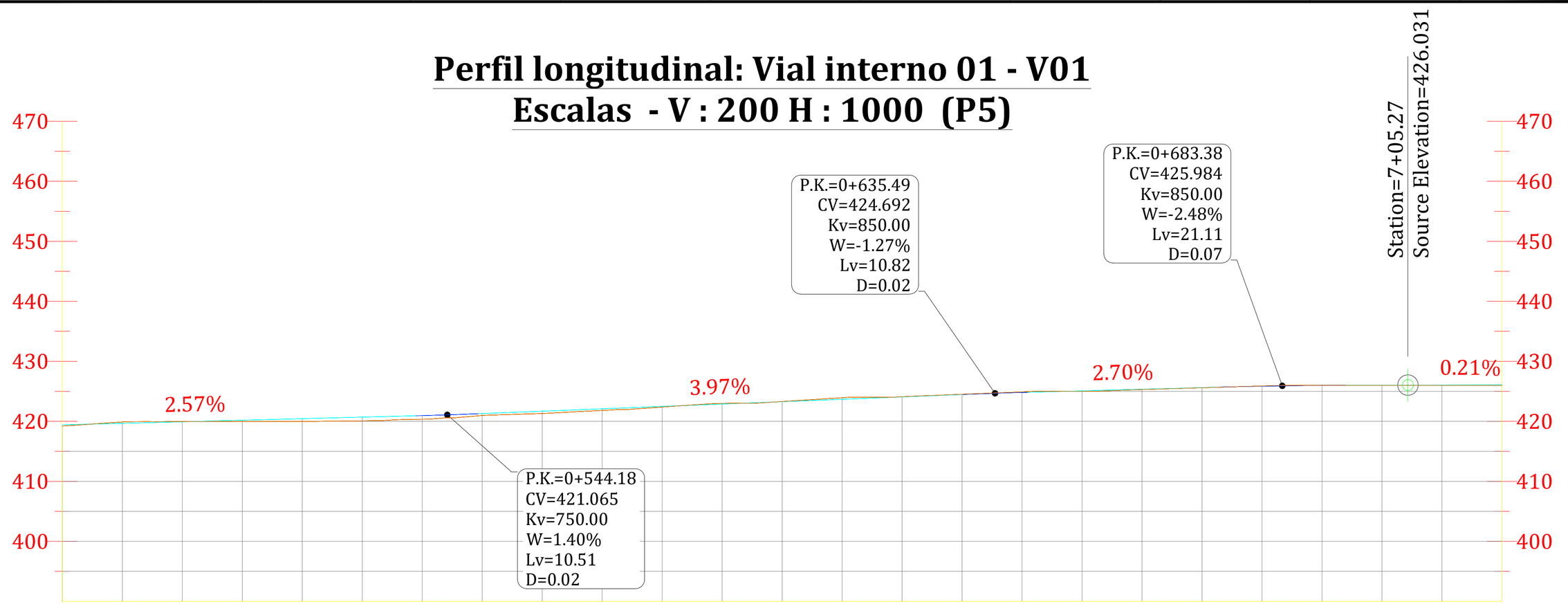

PROGRESIVAS	0+480	0+500	0+520	0+540	0+560	0+580	0+600	0+620	0+640	0+660	0+680	0+700	0+720
COTA TERRENO	419.215	419.959	420.008	420.351	421.319	422.381	423.306	424.100	424.915	425.306	425.893	425.997	425.995
COTA RASANTE	419.415	419.929	420.443	420.958	421.693	422.488	423.282	424.077	424.813	425.353	425.863	426.020	426.063
COTA ROJA	0.200	0.030	0.435	0.607	0.374	0.107	0.024	0.023	0.102	0.047	0.031	0.023	0.068

DIAGRAMA DE CURVATURAS

R:164.12m
L:73.29m

R:90.00m
L:11.22m

L:170.85m
RECTA

01	04/2026	ORC	CGG	AGM	
00	07/2025	ETL	CGG	AGM	
REV.	FECHA	DIBUJADO	REVISADO	APROBADO	

PROMOTOR
ENI PLENITUDE RENEWABLES SPAIN, S.L.

AUTOR
BARLOVENTO RECURSOS NATURALES
Calle Pintor Sorolla 8,
26007 Logroño, La Rioja
Tel. (+34) 941287348
www.barloventoappius.com

PROYECTO
PROYECTO TÉCNICO ADMINISTRATIVO DE LA REPOTENCIACIÓN E HIBRIDACIÓN DEL PARQUE EÓLICO RAPOSERAS

TÍTULO DEL PLANO
CAMINOS. PERFILES LONGITUDINALES
PE "RAPOSERAS"

ESCALA
S/E

FORMATO
ISO A2

FECHA
07/2025

NÚMERO DE PLANO
PLANO 13

REVISIÓN
R01

Perfil longitudinal: Vial interno 01 - V01
Escalas - V : 200 H : 1000 (P5)

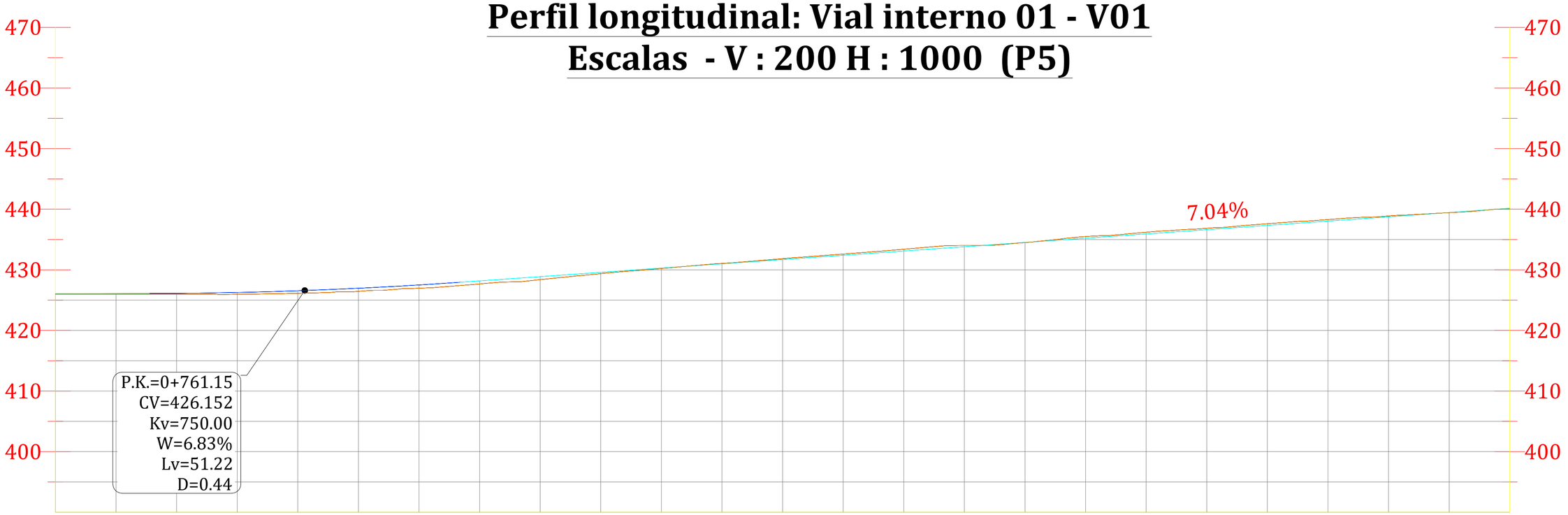

PROGRESIVAS	0+720	0+740	0+760	0+780	0+800	0+820	0+840	0+860	0+880	0+900	0+920	0+940	0+960
COTA TERRENO	425.995	426.001	426.126	426.977	428.375	430.221	431.831	433.399	434.499	436.212	437.608	438.884	440.051
COTA RASANTE	426.063	426.119	426.548	427.510	428.888	430.297	431.706	433.115	434.524	435.933	437.342	438.751	440.160
COTA ROJA	0.068	0.119	0.422	0.533	0.514	0.076	0.125	0.284	0.025	0.279	0.266	0.133	0.109

DIAGRAMA DE CURVATURAS

L:170.85m RECTA | R:90.00m L:10.88m | R:18.60m L:4.06m | L:35.06m RECTA | R:120.00m L:35.20m | L:33.87m RECTA | R:120.00m L:43.34m | L:121.71m RECTA

01	04/2026	ORC	CGG	AGM
00	07/2025	ETL	CGG	AGM
REV.	FECHA	DIBUJADO	REVISADO	APROBADO

PROMOTOR: ENI PLENITUDE RENEWABLES SPAIN, S.L.

AUTOR: BARLOVENTO RECURSOS NATURALES
Calle Pintor Sorolla 8,
26007 Logroño, La Rioja
Tel. (+34) 941287348
www.barloventoapplus.com

PROYECTO: PROYECTO TÉCNICO ADMINISTRATIVO DE LA REPOTENCIACIÓN E HIBRIDACIÓN DEL PARQUE EÓLICO RAPOSERAS

TÍTULO DEL PLANO: CAMINOS. PERFILES LONGITUDINALES PE "RAPOSERAS"

ESCALA: S/E

FORMATO: ISO A2

FECHA: 07/2025

NÚMERO DE PLANO: PLANO 13

REVISIÓN: R01

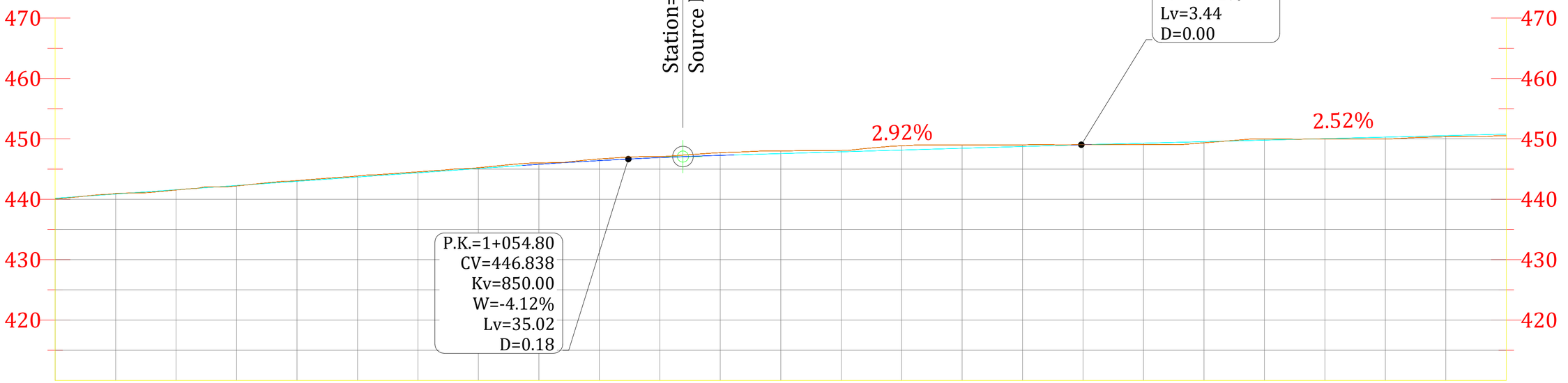

PROGRESIVAS	0+960	0+980	1+000	1+020	1+040	1+060	1+080	1+100	1+120	1+140	1+160	1+180	1+200
COTA TERRENO	440.051	441.541	443.104	444.542	446.021	447.086	448.018	448.861	449.021	449.039	449.981	450.006	450.524
COTA RASANTE	440.160	441.569	442.978	444.386	445.791	446.901	447.575	448.160	448.745	449.288	449.792	450.296	450.799
COTA ROJA	0.109	0.027	0.127	0.156	0.230	0.185	0.443	0.701	0.276	0.249	0.189	0.290	0.276

DIAGRAMA DE CURVATURAS

L:121.71m
RECTA

R:150.00m
L:55.92m

R:90.00m
L:64.67m

R:252.94m
L:45.87m

R:202.92m
L:69.45m

01	04/2026	ORC	CGG	AGM
00	07/2025	ETL	CGG	AGM
REV.	FECHA	DIBUJADO	REVISADO	APROBADO

PROMOTOR
ENI PLENITUDE RENEWABLES SPAIN, S.L.

AUTOR
BARLOVENTO RECURSOS NATURALES
Calle Pintor Sorolla 8,
26007 Logroño, La Rioja
Tel. (+34) 941287348
www.barloventoapplus.com

PROYECTO
PROYECTO TÉCNICO ADMINISTRATIVO DE LA REPOTENCIACIÓN E HIBRIDACIÓN DEL PARQUE EÓLICO RAPOSERAS

TÍTULO DEL PLANO
CAMINOS. PERFILES LONGITUDINALES
PE "RAPOSERAS"

ESCALA: S/E
FORMATO: ISO A2
FECHA: 07/2025
NÚMERO DE PLANO: PLANO 13
REVISIÓN: R01
PÁGINA 05 DE 24

Perfil longitudinal: Vial interno 01 - V01
Escalas - V : 200 H : 1000 (P5)

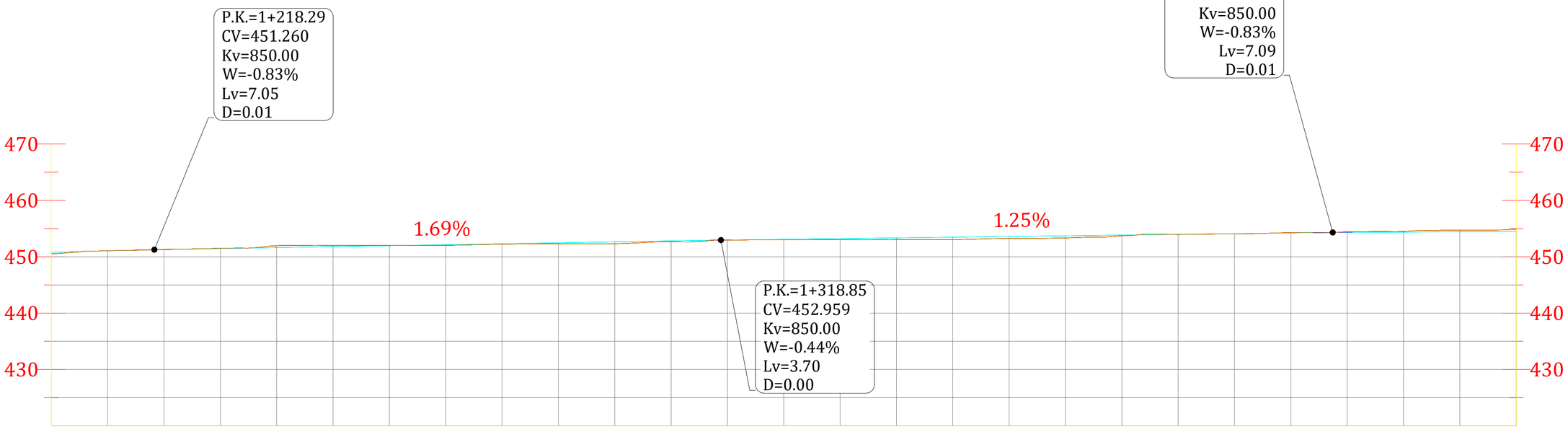

PROGRESIVAS	1+200	1+220	1+240	1+260	1+280	1+300	1+320	1+340	1+360	1+380	1+400	1+420	1+440	1+460
COTA TERRENO	450.524	451.305	451.964	452.009	452.246	452.304	452.947	453.012	453.015	453.318	453.949	454.277	454.493	454.879
COTA RASANTE	450.799	451.287	451.627	451.965	452.303	452.641	452.973	453.224	453.475	453.726	453.977	454.227	454.373	454.457
COTA ROJA	0.276	0.018	0.337	0.044	0.057	0.337	0.027	0.212	0.460	0.408	0.028	0.050	0.119	0.422

DIAGRAMA DE CURVATURAS					
R:202.92m L:69.45m	L:58.09m RECTA	R:90.00m L:7.93m	L:123.33m RECTA	R:215.40m L:52.17m

01	04/2026	ORC	CGG	AGM
00	07/2025	ETL	CGG	AGM
REV.	FECHA	DIBUJADO	REVISADO	APROBADO

PROMOTOR
ENI PLENITUDE RENEWABLES SPAIN, S.L.

AUTOR
BARLOVENTO RECURSOS NATURALES
Calle Pintor Sorolla 8,
26007 Logroño, La Rioja
Tel. (+34) 941287348
www.barloventoapplus.com

PROYECTO
PROYECTO TÉCNICO ADMINISTRATIVO DE LA REPOTENCIACIÓN E HIBRIDACIÓN DEL PARQUE EÓLICO RAPOSERAS

TÍTULO DEL PLANO
CAMINOS. PERFILES LONGITUDINALES
PE "RAPOSERAS"

ESCALA: S/E
FORMATO: ISO A2
FECHA: 07/2025
NÚMERO DE PLANO: PLANO 13
REVISIÓN: R01

Perfil longitudinal: Vial interno 01 - V01
Escalas - V : 200 H : 1000 (P5)



PROGRESIVAS	1+460	1+480	1+500	1+520	1+540	1+560	1+580	1+600	1+620	1+640	1+660	1+680	1+700
COTA TERRENO	454.879	454.894	455.000	454.538	455.028	455.034	455.007	455.005	455.109	455.201	455.326	455.297	454.960
COTA RASANTE	454.457	454.541	454.625	454.709	454.793	454.877	454.961	455.045	455.129	455.036	454.838	454.641	454.355
COTA ROJA	0.422	0.353	0.375	0.171	0.235	0.157	0.047	0.039	0.019	0.166	0.488	0.656	0.605

DIAGRAMA DE CURVATURAS

R:215.40m
L:52.17m

R:90.00m
L:18.31m

L:138.40m
RECTA

R:90.00m
L:57.34m

01	04/2026	ORC	CGG	AGM
00	07/2025	ETL	CGG	AGM
REV.	FECHA	DIBUJADO	REVISADO	APROBADO

PROMOTOR
ENI PLENITUDE RENEWABLES SPAIN, S.L.

AUTOR
BARLOVENTO RECURSOS NATURALES
Calle Pintor Sorolla 8,
26007 Logroño, La Rioja
Tel. (+34) 941287348
www.barloventoapplus.com

PROYECTO
PROYECTO TÉCNICO ADMINISTRATIVO DE LA REPOTENCIACIÓN E HIBRIDACIÓN DEL PARQUE EÓLICO RAPOSERAS

TÍTULO DEL PLANO
CAMINOS. PERFILES LONGITUDINALES PE "RAPOSERAS"

ESCALA: S/E
FORMATO: ISO A2
FECHA: 07/2025
NÚMERO DE PLANO: PLANO 13
REVISIÓN: R01

Perfil longitudinal: Vial interno 01 - V01
Escalas - V : 200 H : 1000 (P5)

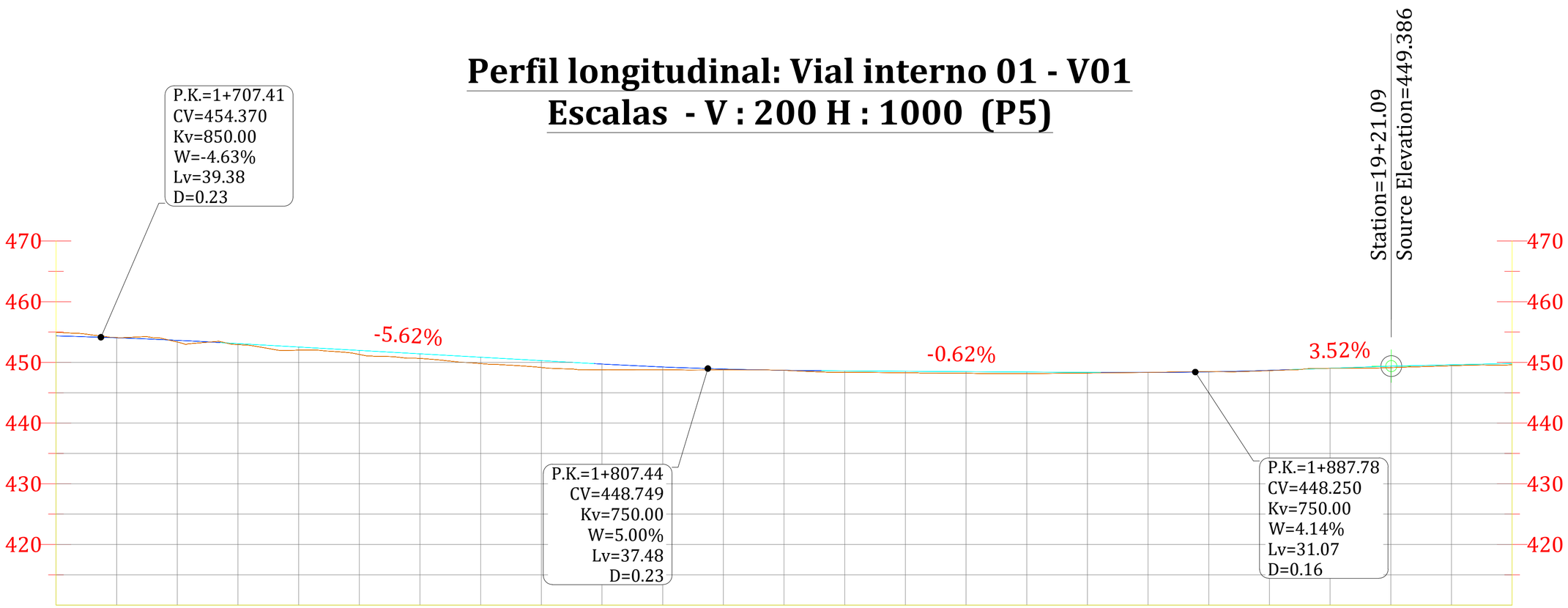

PROGRESIVAS	1+700	1+720	1+740	1+760	1+780	1+800	1+820	1+840	1+860	1+880	1+900	1+920	1+940
COTA TERRENO	454.960	453.343	452.020	450.654	449.160	448.794	448.696	448.266	448.167	448.332	448.645	449.147	449.602
COTA RASANTE	454.355	453.633	452.539	451.415	450.291	449.253	448.697	448.547	448.423	448.338	448.687	449.384	449.833
COTA ROJA	0.605	0.291	0.519	0.761	1.131	0.459	0.001	0.281	0.256	0.007	0.042	0.237	0.231
DIAGRAMA DE CURVATURAS	R:90.00m L:57.34m	L:38.86m RECTA	R:120.00m L:43.77m	L:41.47m RECTA	R:90.00m L:24.05m	L:29.26m RECTA	R:278.74m L:3.22m	L:56.63m RECTA					

01	04/2026	ORC	CGG	AGM	
00	07/2025	ETL	CGG	AGM	
REV.	FECHA	DIBUJADO	REVISADO	APROBADO	

PROMOTOR
ENI PLENITUDE RENEWABLES SPAIN, S.L.

AUTOR
BARLOVENTO RECURSOS NATURALES
Calle Pintor Sorolla 8,
26007 Logroño, La Rioja
Tel. (+34) 941287348
www.barloventoapplus.com

PROYECTO
PROYECTO TÉCNICO ADMINISTRATIVO DE LA REPOTENCIACIÓN E HIBRIDACIÓN DEL PARQUE EÓLICO RAPOSERAS

TÍTULO DEL PLANO
CAMINOS. PERFILES LONGITUDINALES
PE "RAPOSERAS"

ESCALA: S/E
FORMATO: ISO A2
FECHA: 07/2025
NÚMERO DE PLANO: PLANO 13
REVISIÓN: R01

Perfil longitudinal: Vial interno 01 - V01
Escalas - V : 200 H : 1000 (P5)

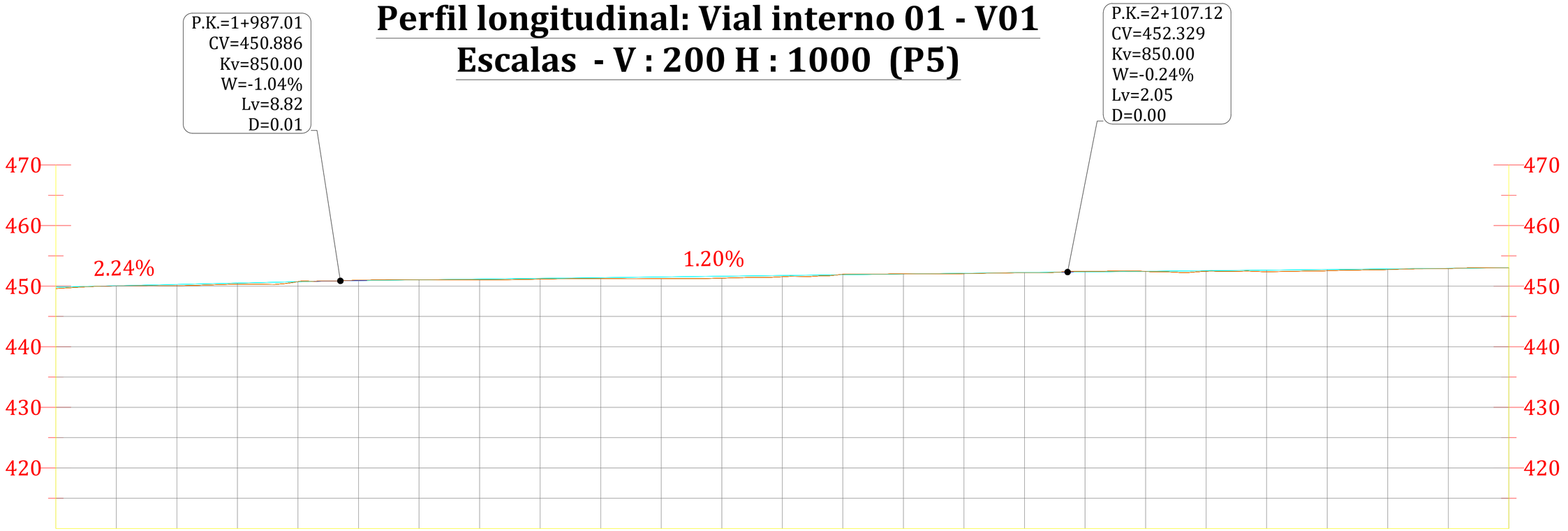

PROGRESIVAS	1+940	1+960	1+980	2+000	2+020	2+040	2+060	2+080	2+100	2+120	2+140	2+160	2+180
COTA TERRENO	449.602	450.064	450.749	451.050	451.155	451.226	451.548	452.017	452.205	452.434	452.378	452.737	453.009
COTA RASANTE	449.833	450.281	450.729	451.042	451.282	451.522	451.763	452.003	452.243	452.452	452.644	452.836	453.028
COTA ROJA	0.231	0.217	0.020	0.008	0.127	0.296	0.215	0.014	0.038	0.019	0.267	0.099	0.019
DIAGRAMA DE CURVATURAS	L:56.63m RECTA	R:337.75m L:47.98m		R:654.91m L:28.88m		L:28.16m RECTA		R:166.89m L:73.23m		L:25.31m RECTA		R:247.65m L:64.81m	

01	04/2026	ORC	CGG	AGM
00	07/2025	ETL	CGG	AGM
REV.	FECHA	DIBUJADO	REVISADO	APROBADO

PROMOTOR
ENI PLENITUDE RENEWABLES SPAIN, S.L.

AUTOR
BARLOVENTO RECURSOS NATURALES
Calle Pintor Sorolla 8,
26007 Logroño, La Rioja
Tel. (+34) 941287348
www.barloventoapplus.com

PROYECTO
PROYECTO TÉCNICO ADMINISTRATIVO DE LA REPOTENCIACIÓN E HIBRIDACIÓN DEL PARQUE EÓLICO RAPOSERAS

TÍTULO DEL PLANO
CAMINOS. PERFILES LONGITUDINALES PE "RAPOSERAS"

ESCALA: S/E
FORMATO: ISO A2
FECHA: 07/2025
NÚMERO DE PLANO: PLANO 13
REVISIÓN: R01

Perfil longitudinal: Vial interno 01 - V01
Escalas - V : 200 H : 1000 (P5)

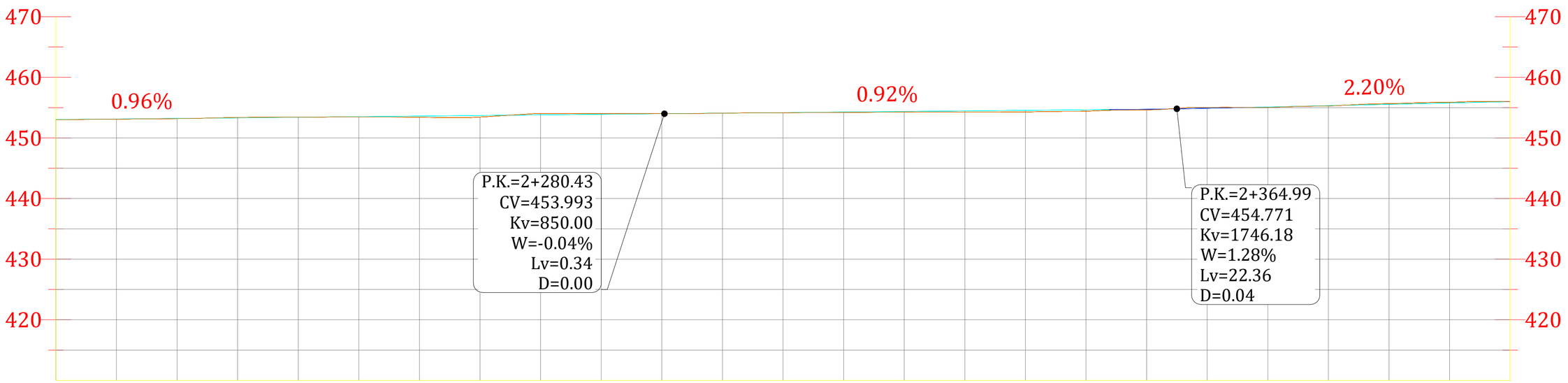

PROGRESIVAS	2+180	2+200	2+220	2+240	2+260	2+280	2+300	2+320	2+340	2+360	2+380	2+400	2+420
COTA TERRENO	453.009	453.192	453.426	453.409	453.998	454.004	454.171	454.264	454.284	454.608	455.031	455.670	456.000
COTA RASANTE	453.028	453.220	453.412	453.604	453.796	453.988	454.173	454.357	454.541	454.736	455.101	455.541	455.981
COTA ROJA	0.019	0.028	0.013	0.195	0.202	0.015	0.002	0.092	0.257	0.128	0.070	0.129	0.019

DIAGRAMA DE CURVATURAS

R:247.65m L:64.81m | L:38.82m RECTA | R:157.86m L:12.36m | L:77.04m RECTA | R:300.00m L:18.66m | L:14.37m RECTA | R:216.03m L:31.86m | L:50.61m RECTA

PROMOTOR: ENI PLENITUDE RENEWABLES SPAIN, S.L.	AUTOR: BARLOVENTO RECURSOS NATURALES, Calle Pintor Sorolla 8, 26007 Logroño, La Rioja, Tel. (+34) 941287348, www.barloventoapplus.com				
		01	04/2026	ORC	CGG	AGM
		00	07/2025	ETL	CGG	AGM
		REV.	FECHA	DIBUJADO	REVISADO	APROBADO
PROYECTO: PROYECTO TÉCNICO ADMINISTRATIVO DE LA REPOTENCIACIÓN E HIBRIDACIÓN DEL PARQUE EÓLICO RAPOSERAS	TÍTULO DEL PLANO: CAMINOS. PERFILES LONGITUDINALES PE "RAPOSERAS"	FECHA: 07/2025	NÚMERO DE PLANO: PLANO 13			
	ESCALA: S/E; FORMATO: ISO A2		REVISIÓN: R01	PÁGINA 10 DE 24		

Perfil longitudinal: Vial interno 01 - V01

Escalas - V : 200 H : 1000 (P5)

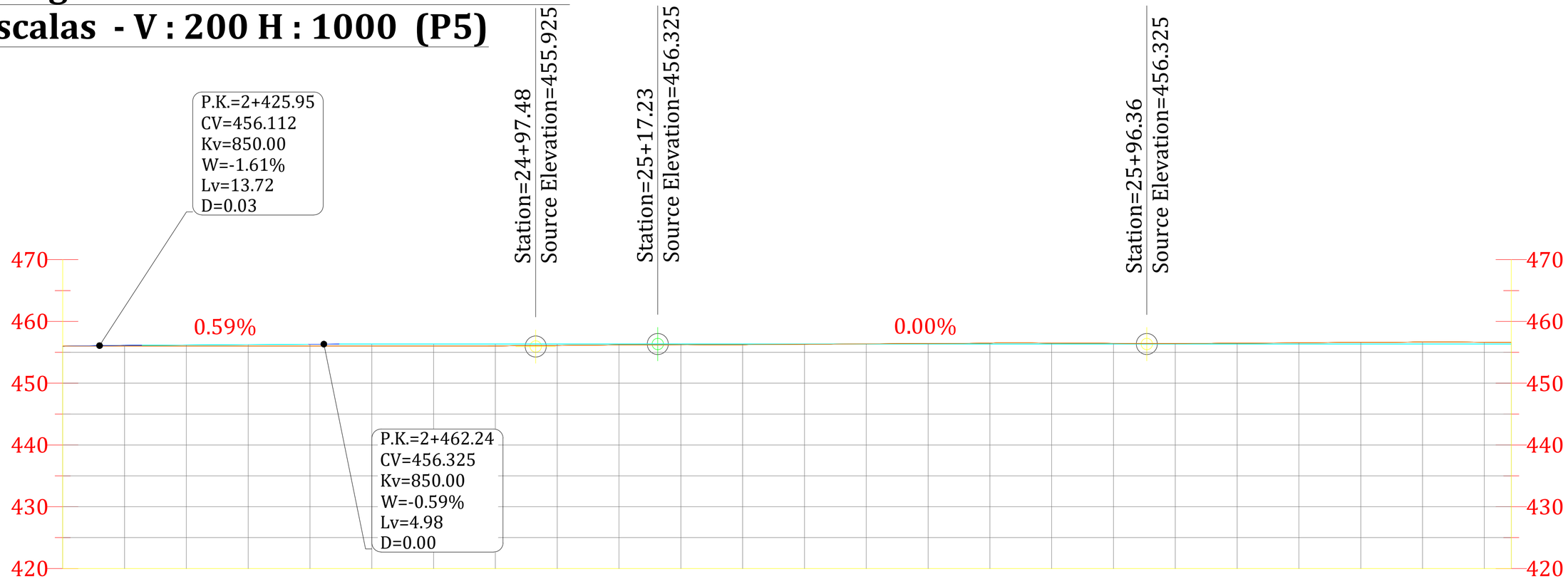

PROGRESIVAS	2+420	2+440	2+460	2+480	2+500	2+520	2+540	2+560	2+580	2+600	2+620	2+640	2+654.356
COTA TERRENO	456.000	455.999	456.000	456.001	456.117	456.237	456.308	456.417	456.501	456.401	456.544	456.698	456.598
COTA RASANTE	455.981	456.195	456.312	456.325	456.325	456.325	456.325	456.325	456.325	456.325	456.325	456.325	456.325
COTA ROJA	0.019	0.196	0.312	0.324	0.208	0.088	0.017	0.092	0.176	0.076	0.219	0.373	0.273

DIAGRAMA DE CURVATURAS

L:50.61m
RECTA

R:90.00m
L:13.75m

L:16.71m
RECTA

L:166.87m
RECTA

PROMOTOR: ENI PLENITUDE RENEWABLES SPAIN, S.L.	AUTOR: BARLOVENTO RECURSOS NATURALES, Calle Pintor Sorolla 8, 26007 Logroño, La Rioja, Tel. (+34) 941287348, www.barloventoapplus.com	01	04/2026	ORC	CGG	AGM
		00	07/2025	ETL	CGG	AGM
		REV.	FECHA	DIBUJADO	REVISADO	APROBADO
PROYECTO: PROYECTO TÉCNICO ADMINISTRATIVO DE LA REPOTENCIACIÓN E HIBRIDACIÓN DEL PARQUE EÓLICO RAPOSERAS	TÍTULO DEL PLANO: CAMINOS. PERFILES LONGITUDINALES PE "RAPOSERAS"	FECHA: 07/2025	NÚMERO DE PLANO: PLANO 13			
	ESCALA: S/E; FORMATO: ISO A2	REVISIÓN: R01	PÁGINA 11 DE 24			

Perfil longitudinal: Vial interno 03 - V04
Escalas - V : 200 H : 1000 (P5)

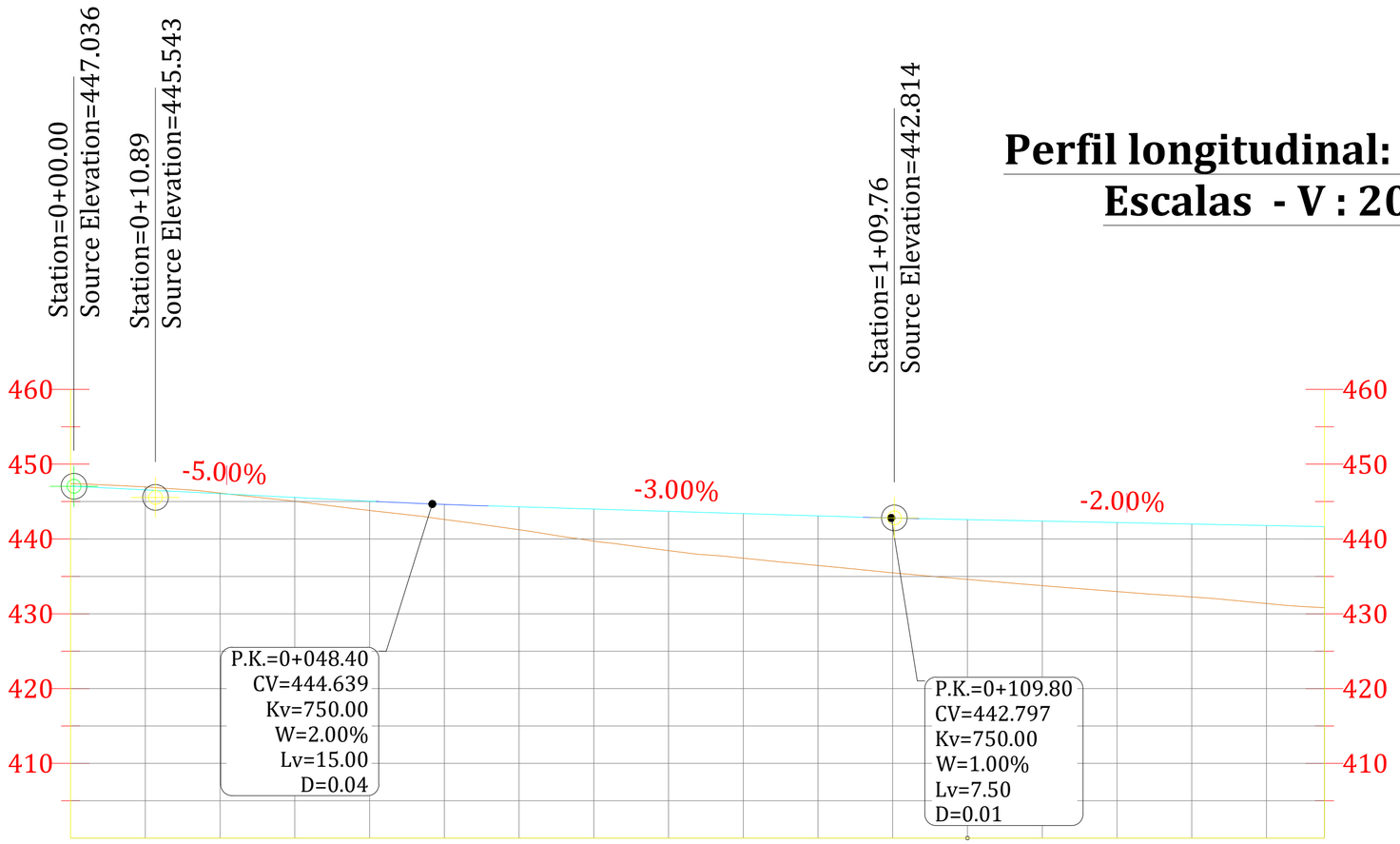

PROGRESIVAS	0+000	0+020	0+040	0+060	0+080	0+100	0+120	0+140	0+160	0+167.763
COTA TERRENO	447.384	446.144	443.818	441.238	438.449	436.457	434.597	432.967	431.374	430.807
COTA RASANTE	447.059	446.059	445.059	444.291	443.691	443.091	442.593	442.193	441.793	441.638
COTA ROJA	0.325	0.085	1.241	3.053	5.243	6.634	7.996	9.226	10.419	10.831
DIAGRAMA DE CURVATURAS	L:167.76m RECTA									

01	04/2026	ORC	CGG	AGM
00	07/2025	ETL	CGG	AGM
REV.	FECHA	DIBUJADO	REVISADO	APROBADO

PROMOTOR
ENI PLENITUDE RENEWABLES SPAIN, S.L.

AUTOR
BARLOVENTO RECURSOS NATURALES
Calle Pintor Sorolla 8,
26007 Logroño, La Rioja
Tel. (+34) 941287348
www.barloventoapplus.com

PROYECTO
PROYECTO TÉCNICO ADMINISTRATIVO DE LA REPOTENCIACIÓN E HIBRIDACIÓN DEL PARQUE EÓLICO RAPOSERAS

TÍTULO DEL PLANO
CAMINOS. PERFILES LONGITUDINALES
PE "RAPOSERAS"

ESCALA
S/E

FORMATO
ISO A2

FECHA
07/2025

NÚMERO DE PLANO
PLANO 13

REVISIÓN
R01

Perfil longitudinal: Vial interno 08 - V06

Escalas - V : 200 H : 1000 (P5)

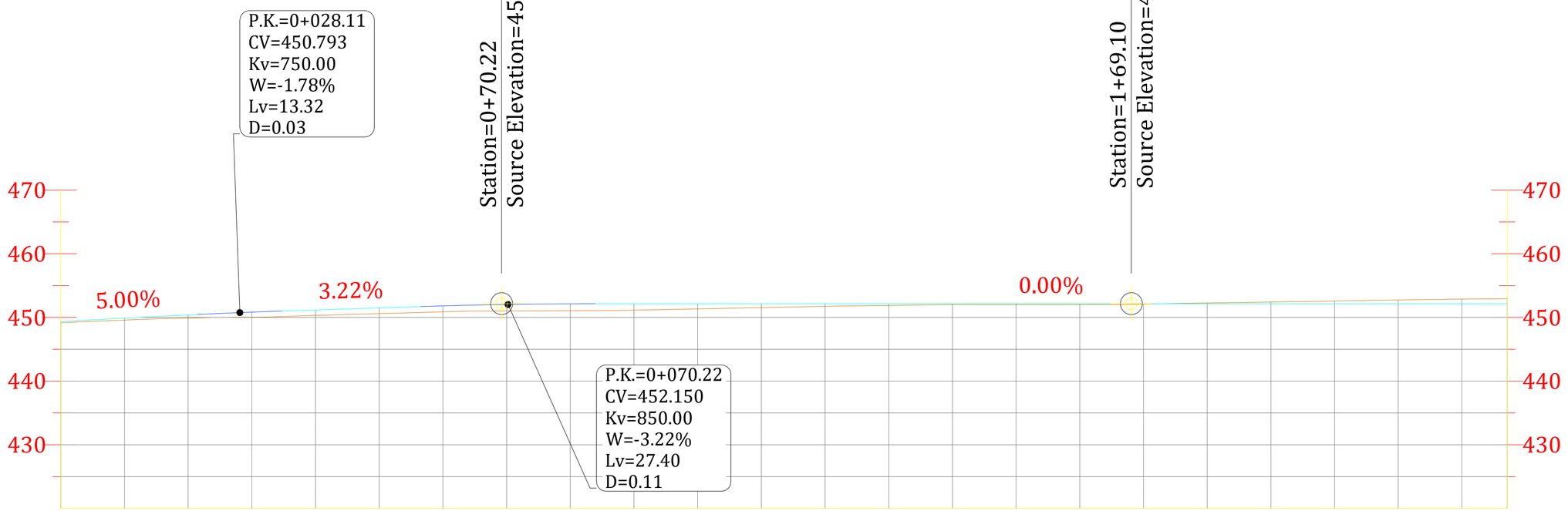

PROGRESIVAS	0+000	0+020	0+040	0+060	0+080	0+100	0+120	0+140	0+160	0+180	0+200	0+220	0+227.098
COTA TERRENO	449.181	449.900	450.322	450.878	451.071	451.337	451.737	451.997	452.000	452.280	452.574	452.874	452.924
COTA RASANTE	449.387	450.387	451.176	451.813	452.141	452.150	452.150	452.150	452.150	452.150	452.150	452.150	452.150
COTA ROJA	0.206	0.487	0.853	0.936	1.070	0.813	0.413	0.153	0.150	0.130	0.424	0.724	0.774

DIAGRAMA DE CURVATURAS

L:22.44m RECTA | R:60.00m L:25.45m | L:22.11m RECTA | R:200.00m L:0.00m | L:157.10m RECTA

01	04/2026	ORC	CGG	AGM
00	07/2025	ETL	CGG	AGM
REV.	FECHA	DIBUJADO	REVISADO	APROBADO

PROMOTOR: ENI PLENITUDE RENEWABLES SPAIN, S.L.

AUTOR: BARLOVENTO RECURSOS NATURALES
Calle Pintor Sorolla 8,
26007 Logroño, La Rioja
Tel. (+34) 941287348
www.barloventoapplus.com

PROYECTO: PROYECTO TÉCNICO ADMINISTRATIVO DE LA REPOTENCIACIÓN E HIBRIDACIÓN DEL PARQUE EÓLICO RAPOSERAS

TÍTULO DEL PLANO: CAMINOS. PERFILES LONGITUDINALES PE "RAPOSERAS"

ESCALA: S/E

FORMATO: ISO A2

FECHA: 07/2025

NÚMERO DE PLANO: PLANO 13

REVISIÓN: R01

Perfil longitudinal: Vial interno 02 - H01
Escalas - V : 200 H : 1000 (P5)

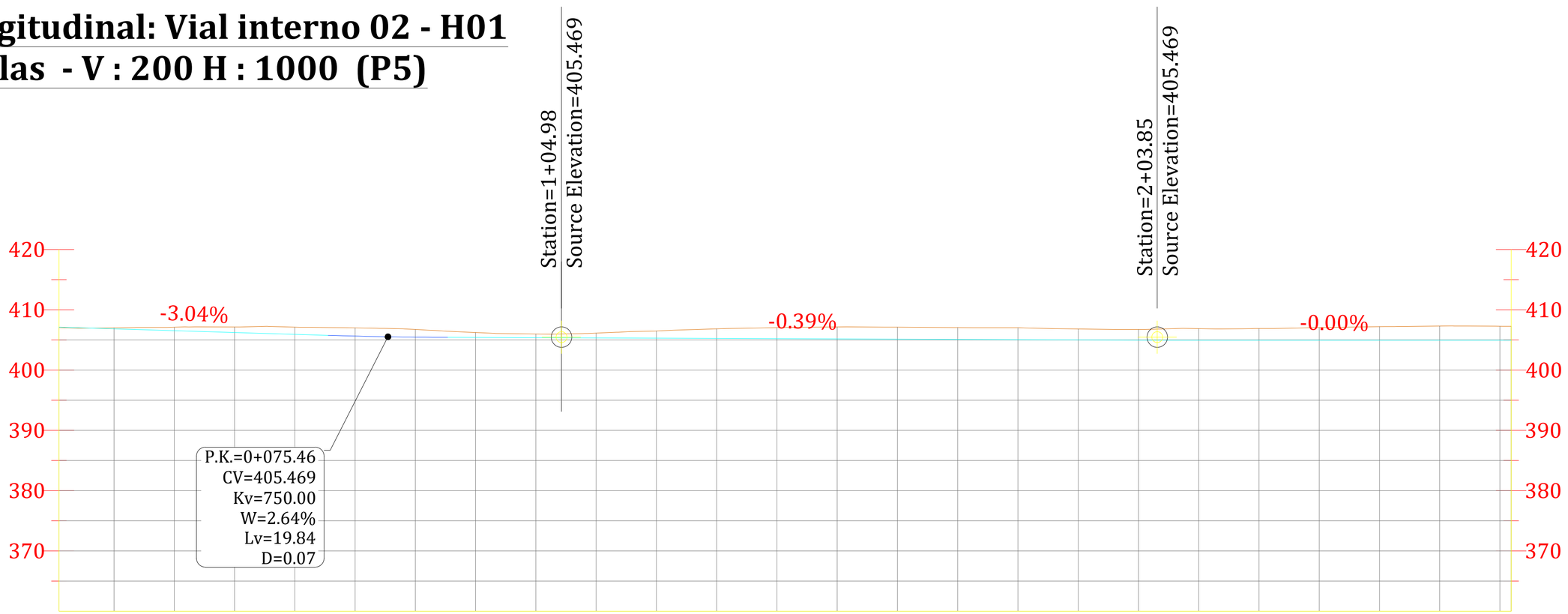

PROGRESIVAS	0+020.854	0+040	0+060	0+080	0+100	0+120	0+140	0+160	0+180	0+200	0+220	0+240	0+260	0+261.854
COTA TERRENO	407.066	407.117	407.135	406.741	405.984	406.488	407.049	407.139	407.031	406.745	406.896	407.215	407.266	407.258
COTA RASANTE	407.127	406.546	405.938	405.470	405.373	405.295	405.216	405.138	405.060	404.981	404.969	404.969	404.969	404.969
COTA ROJA	0.061	0.571	1.197	1.271	0.611	1.194	1.833	2.001	1.972	1.764	1.927	2.246	2.297	2.289
DIAGRAMA DE CURVATURAS		L:67.97m RECTA							L:173.03m RECTA					

PROMOTOR: ENI PLENITUDE RENEWABLES SPAIN, S.L.	AUTOR: BARLOVENTO RECURSOS NATURALES Calle Pintor Sorolla 8, 26007 Logroño, La Rioja Tel. (+34) 941287348 www.barloventoapplus.com				
		01	04/2026	ORC	CGG	AGM
		00	07/2025	ETL	CGG	AGM
		REV.	FECHA	DIBUJADO	REVISADO	APROBADO
PROYECTO: PROYECTO TÉCNICO ADMINISTRATIVO DE LA REPOTENCIACIÓN E HIBRIDACIÓN DEL PARQUE EÓLICO RAPOSERAS	TÍTULO DEL PLANO: CAMINOS. PERFILES LONGITUDINALES PE "RAPOSERAS"	FECHA: 07/2025	NÚMERO DE PLANO: PLANO 13			
	ESCALA: S/E — FORMATO: ISO A2		REVISIÓN: R01	PÁGINA 14 DE 24		

Perfil longitudinal: Vial interno 04 - H02
Escalas - V : 200 H : 1000 (P5)

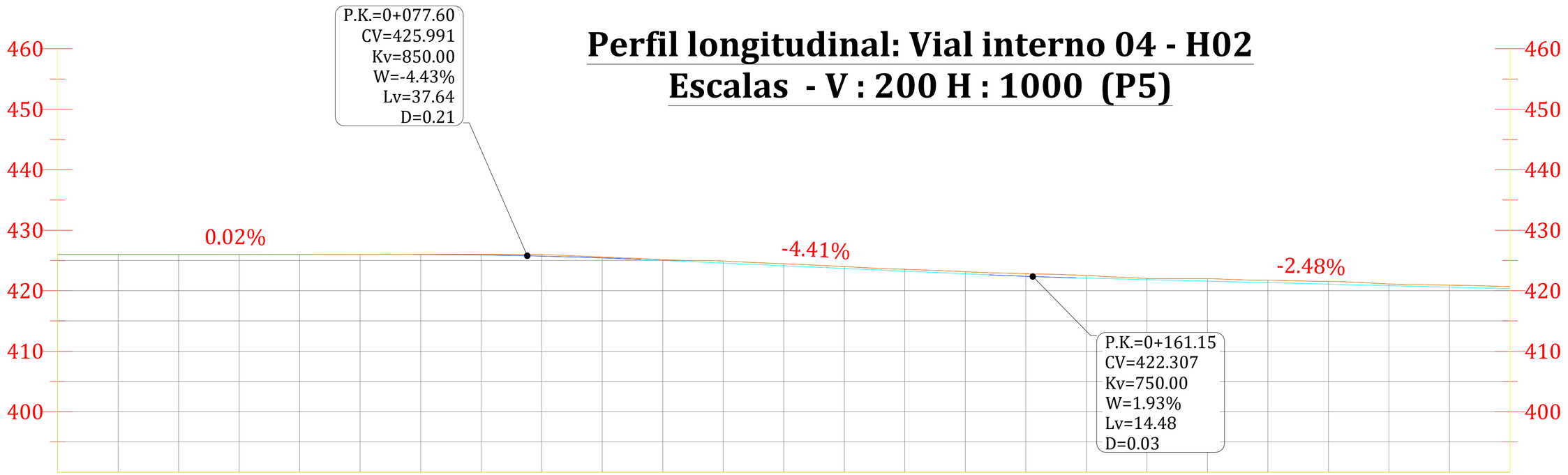

PROGRESIVAS	0+000	0+020	0+040	0+060	0+080	0+100	0+120	0+140	0+160	0+180	0+200	0+220	0+240
COTA TERRENO	425.988	426.003	426.004	426.020	425.980	425.150	424.472	423.541	422.811	422.019	421.729	421.113	420.688
COTA RASANTE	425.976	425.980	425.984	425.987	425.727	425.004	424.122	423.240	422.383	421.840	421.345	420.849	420.353
COTA ROJA	0.012	0.023	0.020	0.033	0.253	0.146	0.350	0.301	0.429	0.179	0.385	0.264	0.335

DIAGRAMA DE CURVATURAS

R:84.98m
L:109.28m

L:59.17m
RECTA

R:200.00m
L:68.56m

L:18.41m
RECTA

PROMOTOR: ENI PLENITUDE RENEWABLES SPAIN, S.L.	AUTOR: BARLOVENTO RECURSOS NATURALES Calle Pintor Sorolla 8, 26007 Logroño, La Rioja Tel. (+34) 941287348 www.barloventoapplus.com				
		01	04/2026	ORC	CGG	AGM
		00	07/2025	ETL	CGG	AGM
		REV.	FECHA	DIBUJADO	REVISADO	APROBADO
PROYECTO: PROYECTO TÉCNICO ADMINISTRATIVO DE LA REPOTENCIACIÓN E HIBRIDACIÓN DEL PARQUE EÓLICO RAPOSERAS	TÍTULO DEL PLANO: CAMINOS. PERFILES LONGITUDINALES PE "RAPOSERAS"	FECHA: 07/2025	NÚMERO DE PLANO: PLANO 13			
	ESCALA: S/E — FORMATO: ISO A2		REVISIÓN: R01	PÁGINA 15 DE 24		

Perfil longitudinal: Vial interno 04 - H02
Escalas - V : 200 H : 1000 (P5)

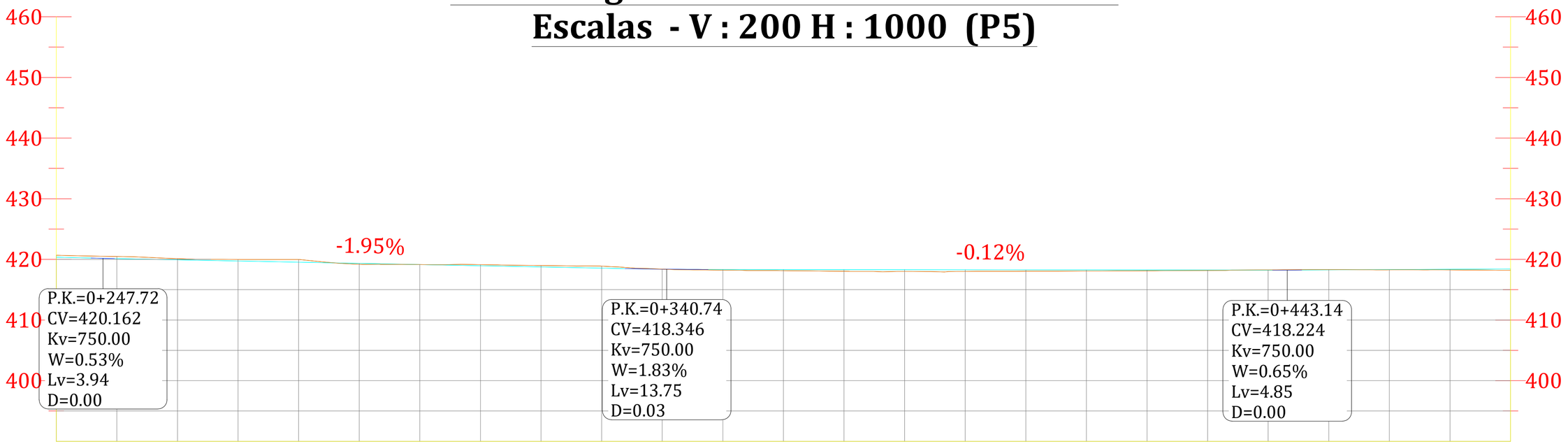

PROGRESIVAS	0+240	0+260	0+280	0+300	0+320	0+340	0+360	0+380	0+400	0+420	0+440	0+460	0+480
COTA TERRENO	420.688	420.122	419.980	419.145	418.984	418.394	418.127	418.004	418.049	418.112	418.270	418.273	418.205
COTA RASANTE	420.353	419.922	419.532	419.141	418.751	418.386	418.323	418.299	418.276	418.252	418.228	418.313	418.419
COTA ROJA	0.335	0.200	0.448	0.003	0.233	0.008	0.196	0.296	0.227	0.140	0.042	0.040	0.214

DIAGRAMA DE CURVATURAS



01	04/2026	ORC	CGG	AGM
00	07/2025	ETL	CGG	AGM
REV.	FECHA	DIBUJADO	REVISADO	APROBADO

PROMOTOR: ENI PLENITUDE RENEWABLES SPAIN, S.L.

AUTOR: BARLOVENTO RECURSOS NATURALES
Calle Pintor Sorolla 8,
26007 Logroño, La Rioja
Tel. (+34) 941287348
www.barloventoapplus.com

PROYECTO: PROYECTO TÉCNICO ADMINISTRATIVO DE LA REPOTENCIACIÓN E HIBRIDACIÓN DEL PARQUE EÓLICO RAPOSERAS

TÍTULO DEL PLANO: CAMINOS. PERFILES LONGITUDINALES PE "RAPOSERAS"

ESCALA: S/E

FORMATO: ISO A2

FECHA: 07/2025

NÚMERO DE PLANO: PLANO 13

REVISIÓN: R01

Perfil longitudinal: Vial interno 04 - H02

Escalas - V : 200 H : 1000 (P5)

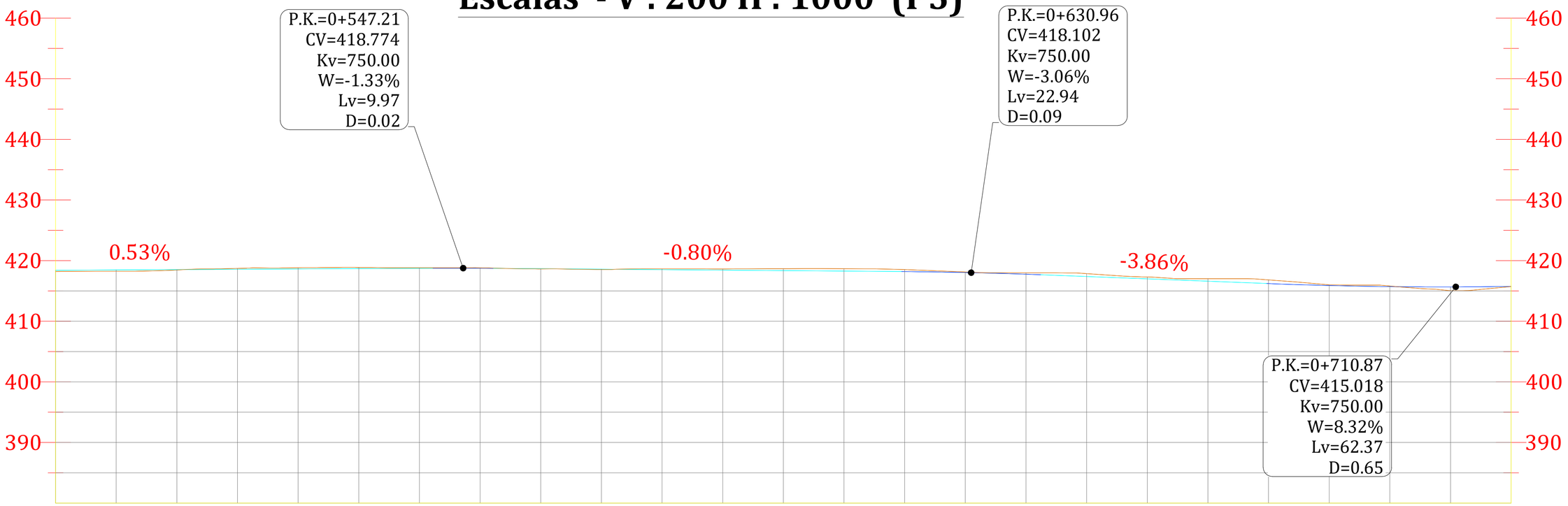

PROGRESIVAS	0+480	0+500	0+520	0+540	0+560	0+580	0+600	0+620	0+640	0+660	0+680	0+700	0+720
COTA TERRENO	418.205	418.461	418.817	418.810	418.634	418.634	418.659	418.532	417.987	417.307	416.822	415.810	415.726
COTA RASANTE	418.419	418.525	418.630	418.736	418.671	418.511	418.351	418.190	417.750	416.982	416.210	415.713	415.749
COTA ROJA	0.214	0.064	0.187	0.075	0.038	0.123	0.309	0.341	0.237	0.325	0.612	0.097	0.023

DIAGRAMA DE CURVATURAS

R:220.00m L:82.51m | L:4.28m RECTA | R:295.93m L:19.18m | L:26.21m RECTA | R:129.21m L:2.15m | L:38.62m RECTA | L:55.50m RECTA | R:90.00m L:170.37m

PROMOTOR: ENI PLENITUDE RENEWABLES SPAIN, S.L.	AUTOR: BARLOVENTO RECURSOS NATURALES, Calle Pintor Sorolla 8, 26007 Logroño, La Rioja, Tel. (+34) 941287348, www.barloventoapplus.com				
		01	04/2026	ORC	CGG	AGM
		00	07/2025	ETL	CGG	AGM
		REV.	FECHA	DIBUJADO	REVISADO	APROBADO
PROYECTO: PROYECTO TÉCNICO ADMINISTRATIVO DE LA REPOTENCIACIÓN E HIBRIDACIÓN DEL PARQUE EÓLICO RAPOSERAS	TÍTULO DEL PLANO: CAMINOS. PERFILES LONGITUDINALES PE "RAPOSERAS"	FECHA: 07/2025	NÚMERO DE PLANO: PLANO 13			
	ESCALA: S/E — FORMATO: ISO A2		REVISIÓN: R01	PÁGINA 17 DE 24		

Perfil longitudinal: Vial interno 04 - H02
Escalas - V : 200 H : 1000 (P5)

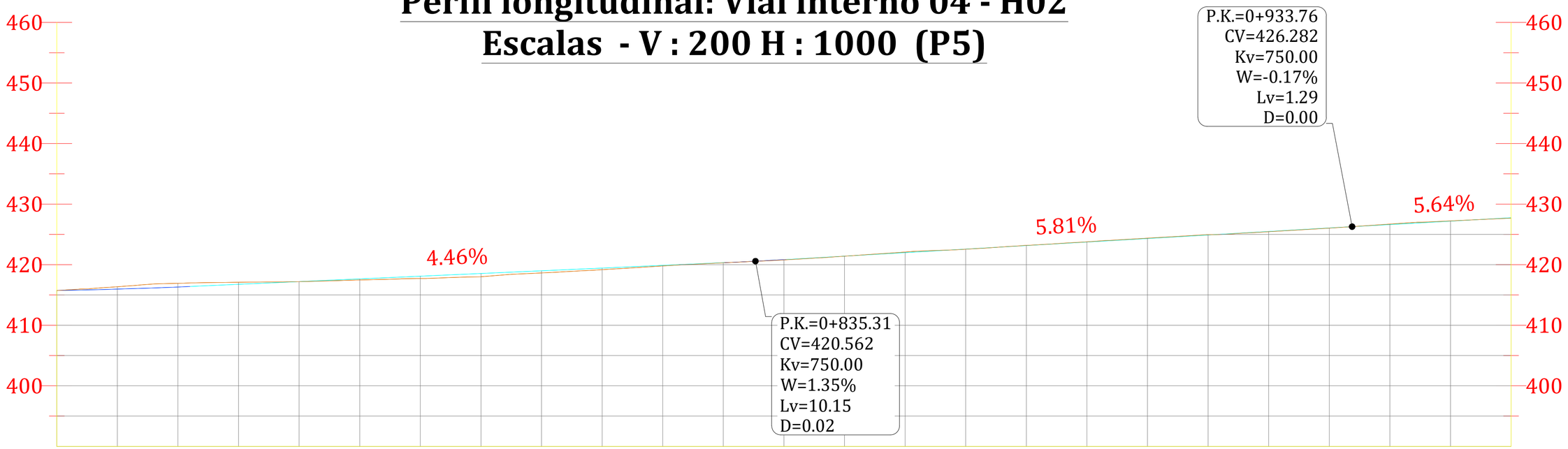

PROGRESIVAS	0+720	0+740	0+760	0+780	0+800	0+820	0+840	0+860	0+880	0+900	0+920	0+940	0+960
COTA TERRENO	415.726	416.920	417.204	417.715	418.642	419.793	420.791	422.091	423.183	424.380	425.439	426.691	427.692
COTA RASANTE	415.749	416.319	417.207	418.098	418.989	419.880	420.835	421.997	423.159	424.321	425.482	426.633	427.761
COTA ROJA	0.023	0.601	0.003	0.384	0.347	0.088	0.044	0.095	0.025	0.060	0.043	0.058	0.069

DIAGRAMA DE CURVATURAS

R:90.00m
L:170.37m

L:23.12m
RECTA

R:90.00m
L:10.97m

L:40.00m
RECTA

L:212.15m
RECTA

01	04/2026	ORC	CGG	AGM
00	07/2025	ETL	CGG	AGM
REV.	FECHA	DIBUJADO	REVISADO	APROBADO

PROMOTOR
ENI PLENITUDE RENEWABLES SPAIN, S.L.

AUTOR
BARLOVENTO RECURSOS NATURALES
Calle Pintor Sorolla 8,
26007 Logroño, La Rioja
Tel. (+34) 941287348
www.barloventoapplus.com

PROYECTO
PROYECTO TÉCNICO ADMINISTRATIVO DE LA REPOTENCIACIÓN E HIBRIDACIÓN DEL PARQUE EÓLICO RAPOSERAS

TÍTULO DEL PLANO
CAMINOS. PERFILES LONGITUDINALES
PE "RAPOSERAS"

ESCALA: S/E
FORMATO: ISO A2
FECHA: 07/2025
NÚMERO DE PLANO: PLANO 13
REVISIÓN: R01

Perfil longitudinal: Vial interno 04 - H02
Escalas - V : 200 H : 1000 (P5)

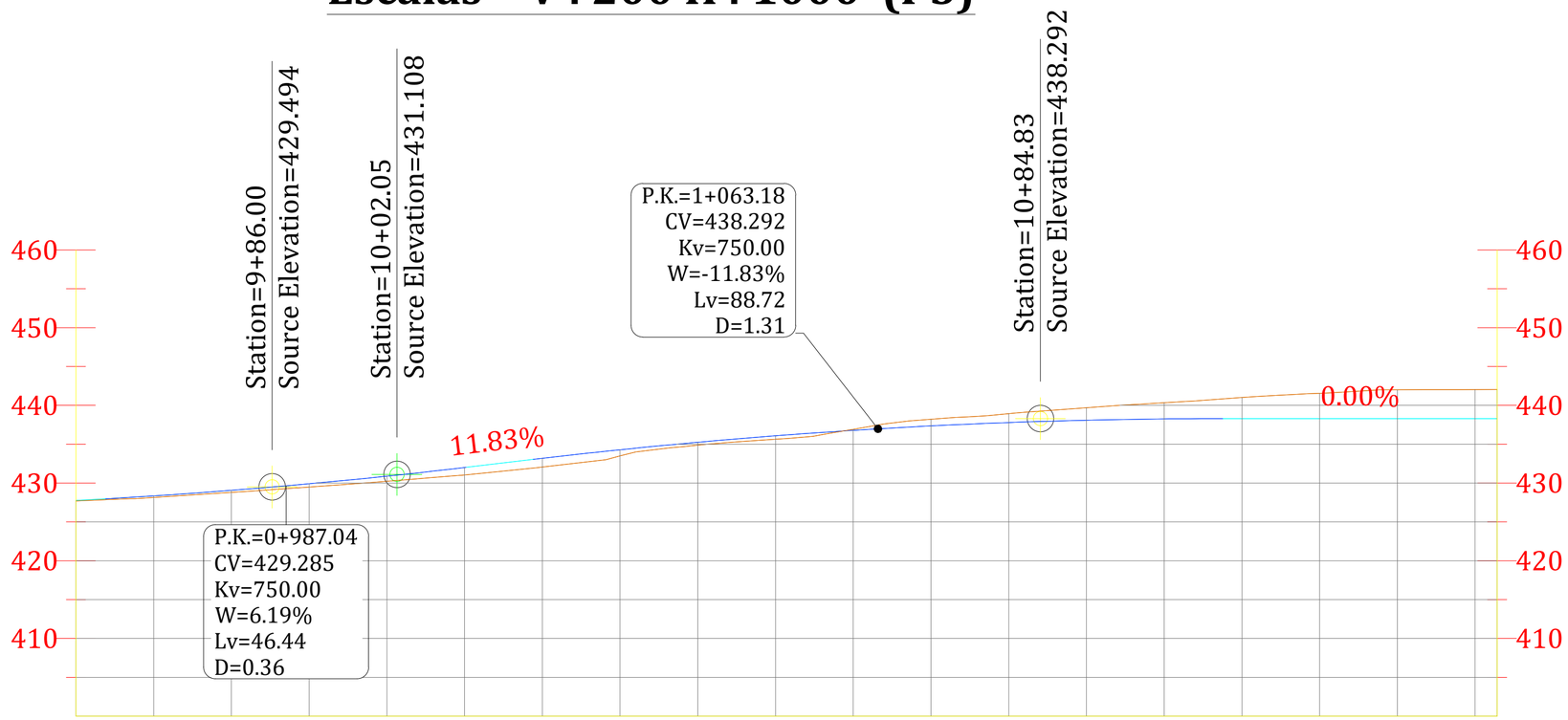

PROGRESIVAS	0+960	0+980	1+000	1+020	1+040	1+060	1+080	1+100	1+120	1+140 / 1+142.832
COTA TERRENO	427.692	428.792	430.233	432.065	434.885	436.909	438.940	440.337	441.553	442.026 / 442.052
COTA RASANTE	427.761	429.063	430.889	433.183	435.251	436.785	437.786	438.254	438.292	438.292 / 438.292
COTA ROJA	0.069	0.271	0.655	1.119	0.366	0.123	1.153	2.083	3.261	3.734 / 3.760
DIAGRAMA DE CURVATURAS	L:212.15m RECTA									

PROMOTOR: ENI PLENITUDE RENEWABLES SPAIN, S.L.	AUTOR: BARLOVENTO RECURSOS NATURALES Calle Pintor Sorolla 8, 26007 Logroño, La Rioja Tel. (+34) 941287348 www.barloventoapplus.com	01	04/2026	ORC	CGG	AGM
		00	07/2025	ETL	CGG	AGM
		REV.	FECHA	DIBUJADO	REVISADO	APROBADO
PROYECTO: PROYECTO TÉCNICO ADMINISTRATIVO DE LA REPOTENCIACIÓN E HIBRIDACIÓN DEL PARQUE EÓLICO RAPOSERAS	TÍTULO DEL PLANO: CAMINOS. PERFILES LONGITUDINALES PE "RAPOSERAS"	FECHA: 07/2025	NÚMERO DE PLANO: PLANO 13			
	ESCALA: S/E FORMATO: ISO A2	REVISIÓN: R01	PÁGINA 19 DE 24			

Perfil longitudinal: Vial interno 06 - H03
Escalas - V : 200 H : 1000 (P5)

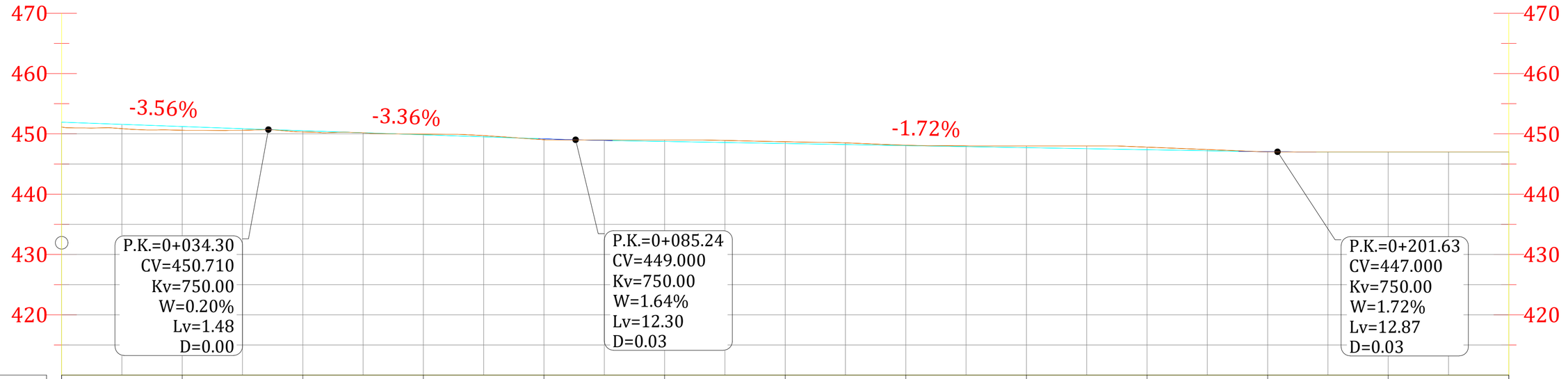

PROGRESIVAS	0+000	0+020	0+040	0+060	0+080	0+100	0+120	0+140	0+160	0+180	0+200	0+220	0+240
COTA TERRENO	451.135	450.595	450.312	449.946	449.025	448.998	448.689	448.123	447.996	447.794	447.026	447.001	447.000
COTA RASANTE	451.135	450.595	450.312	449.946	449.025	448.998	448.689	448.123	447.996	447.794	447.026	447.001	447.000
COTA ROJA	0.000	0.000	0.000	0.000	0.000	0.000	0.000	0.000	0.000	0.000	0.000	0.000	0.000

DIAGRAMA DE CURVATURAS

L:51.04m
RECTA

R:135.00m
L:73.01m

L:173.82m
RECTA

PROMOTOR: ENI PLENITUDE RENEWABLES SPAIN, S.L.	AUTOR: BARLOVENTO RECURSOS NATURALES Calle Pintor Sorolla 8, 26007 Logroño, La Rioja Tel. (+34) 941287348 www.barloventoapplus.com				
		01	04/2026	ORC	CGG	AGM
		00	07/2025	ETL	CGG	AGM
		REV.	FECHA	DIBUJADO	REVISADO	APROBADO
PROYECTO: PROYECTO TÉCNICO ADMINISTRATIVO DE LA REPOTENCIACIÓN E HIBRIDACIÓN DEL PARQUE EÓLICO RAPOSERAS	TÍTULO DEL PLANO: CAMINOS. PERFILES LONGITUDINALES PE "RAPOSERAS"	FECHA: 07/2025	NÚMERO DE PLANO: PLANO 13			
	ESCALA: S/E — FORMATO: ISO A2		REVISIÓN: R01	PÁGINA 20 DE 24		

Perfil longitudinal: Vial interno 06 - H03

Escalas - V : 200 H : 1000 (P5)

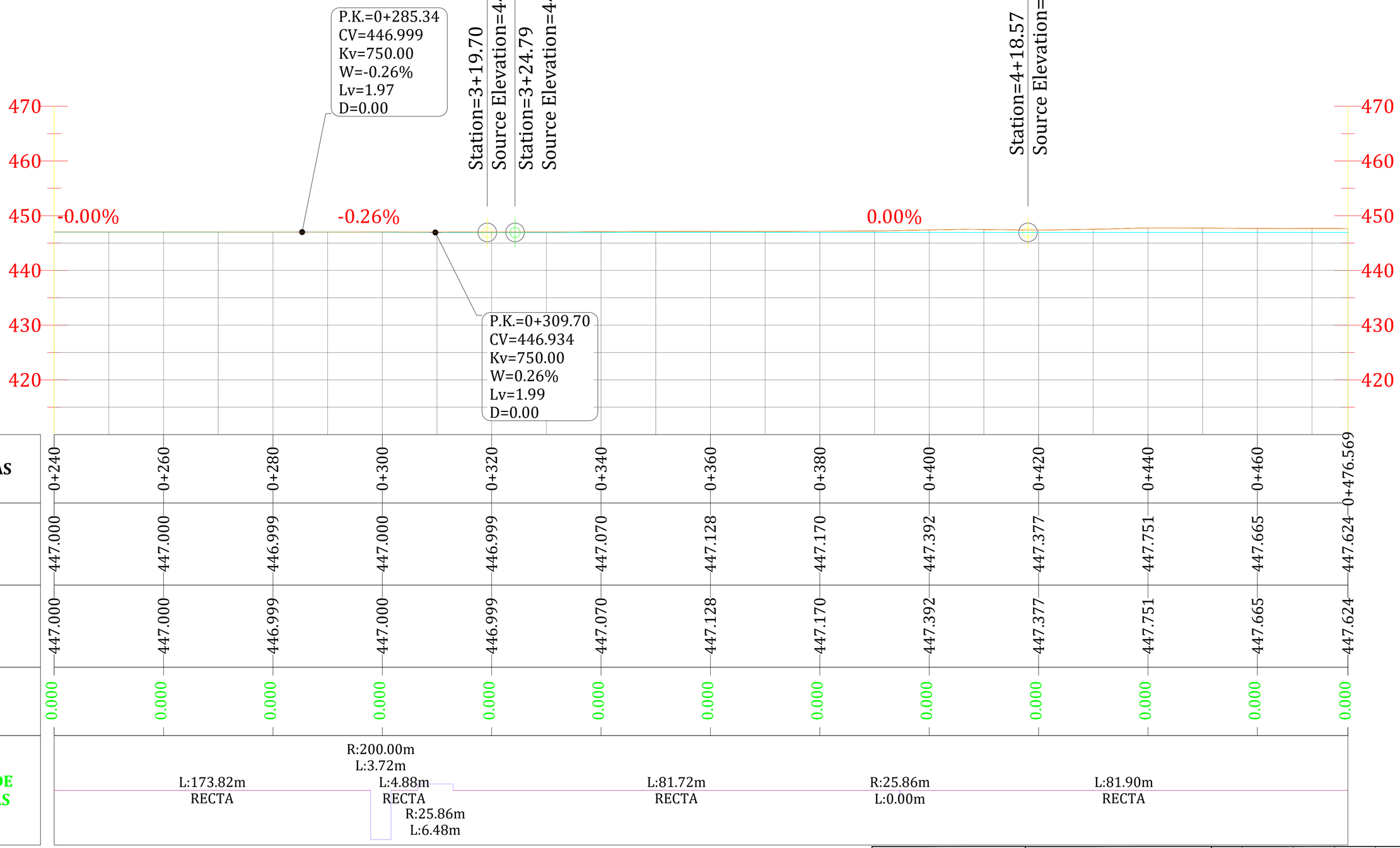

PROGRESIVAS	0+240	0+260	0+280	0+300	0+320	0+340	0+360	0+380	0+400	0+420	0+440	0+460	0+476.569
COTA TERRENO	447.000	447.000	446.999	447.000	446.999	447.070	447.128	447.170	447.392	447.377	447.751	447.665	447.624
COTA RASANTE	447.000	447.000	446.999	447.000	446.999	447.070	447.128	447.170	447.392	447.377	447.751	447.665	447.624
COTA ROJA	0.000	0.000	0.000	0.000	0.000	0.000	0.000	0.000	0.000	0.000	0.000	0.000	0.000
DIAGRAMA DE CURVATURAS	L:173.82m RECTA			R:200.00m L:3.72m L:4.88m RECTA R:25.86m L:6.48m		L:81.72m RECTA		R:25.86m L:0.00m		L:81.90m RECTA			

01	04/2026	ORC	CGG	AGM
00	07/2025	ETL	CGG	AGM
REV.	FECHA	DIBUJADO	REVISADO	APROBADO

PROMOTOR
ENI PLENITUDE RENEWABLES SPAIN, S.L.

AUTOR
BARLOVENTO RECURSOS NATURALES
Calle Pintor Sorolla 8,
26007 Logroño, La Rioja
Tel. (+34) 941287348
www.barloventoappplus.com

PROYECTO
PROYECTO TÉCNICO ADMINISTRATIVO DE LA REPOTENCIACIÓN E HIBRIDACIÓN DEL PARQUE EÓLICO RAPOSERAS

TÍTULO DEL PLANO
CAMINOS. PERFILES LONGITUDINALES PE "RAPOSERAS"

ESCALA
S/E

FORMATO
ISO A2

FECHA
07/2025

NÚMERO DE PLANO
PLANO 13

REVISIÓN
R01

Perfil longitudinal: Zona de giro 02 - VL02
Escalas - V : 200 H : 1000 (P5)

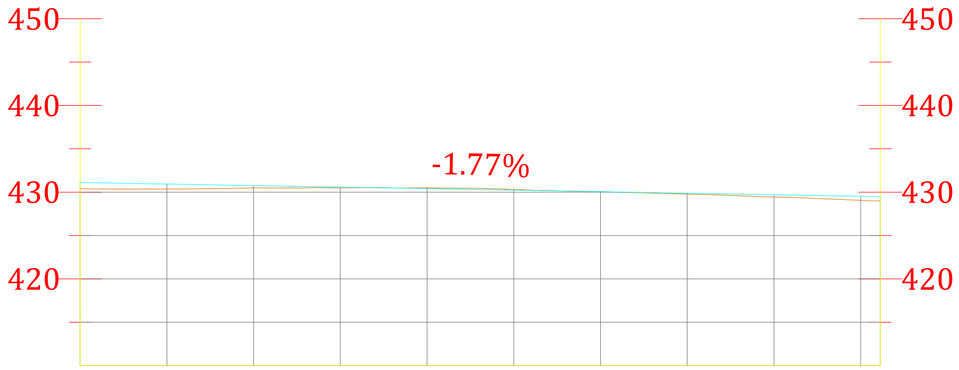

PROGRESIVAS	0+000	0+020	0+040	0+060	0+080	0+092.273
COTA TERRENO	430.401	430.492	430.494	430.061	429.442	429.002
COTA RASANTE	431.108	430.754	430.400	430.046	429.692	429.475
COTA ROJA	0.707	0.262	0.094	0.015	0.250	0.473
DIAGRAMA DE CURVATURAS	L:92.27m RECTA					

01	04/2026	ORC	CGG	AGM
00	07/2025	ETL	CGG	AGM
REV.	FECHA	DIBUJADO	REVISADO	APROBADO

PROMOTOR
ENI PLENITUDE RENEWABLES SPAIN, S.L.

AUTOR
BARLOVENTO RECURSOS NATURALES
Calle Pintor Sorolla 8,
26007 Logroño, La Rioja
Tel. (+34) 941287348
www.barloventoapplus.com

PROYECTO
PROYECTO TÉCNICO ADMINISTRATIVO DE LA REPOTENCIACIÓN E HIBRIDACIÓN DEL PARQUE EÓLICO RAPOSERAS

TÍTULO DEL PLANO
CAMINOS. PERFILES LONGITUDINALES
PE "RAPOSERAS"

ESCALA: S/E
FORMATO: ISO A2
FECHA: 07/2025
NÚMERO DE PLANO: PLANO 13
REVISIÓN: R01

Perfil longitudinal: Zona de giro 03 - VL03
Escalas - V : 200 H : 1000 (P5)

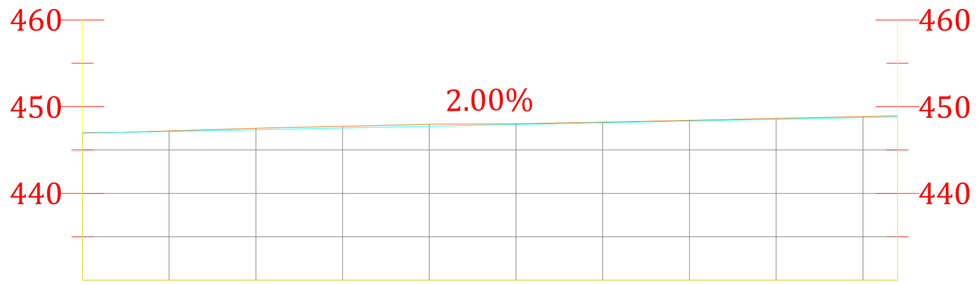

PROGRESIVAS	0+000	0+020	0+040	0+060	0+080	0+093.995
COTA TERRENO	446.999	447.493	447.972	448.214	448.644	448.946
COTA RASANTE	446.934	447.333	447.732	448.131	448.531	448.810
COTA ROJA	0.065	0.160	0.240	0.082	0.113	0.137
DIAGRAMA DE CURVATURAS	L:93.99m RECTA					

01	04/2026	ORC	CGG	AGM	
00	07/2025	ETL	CGG	AGM	
REV.	FECHA	DIBUJADO	REVISADO	APROBADO	

PROMOTOR
ENI PLENITUDE RENEWABLES SPAIN, S.L.

AUTOR
BARLOVENTO RECURSOS NATURALES
Calle Pintor Sorolla 8,
26007 Logroño, La Rioja
Tel. (+34) 941287348
www.barloventoapplus.com

PROYECTO
PROYECTO TÉCNICO ADMINISTRATIVO DE LA REPOTENCIACIÓN E HIBRIDACIÓN DEL PARQUE EÓLICO RAPOSERAS

TÍTULO DEL PLANO
CAMINOS. PERFILES LONGITUDINALES
PE "RAPOSERAS"

ESCALA: S/E
FORMATO: ISO A2
FECHA: 07/2025
NÚMERO DE PLANO: PLANO 13
REVISIÓN: R01

Perfil longitudinal: Zona de giro 04 - VL04
Escalas - V : 200 H : 1000 (P5)

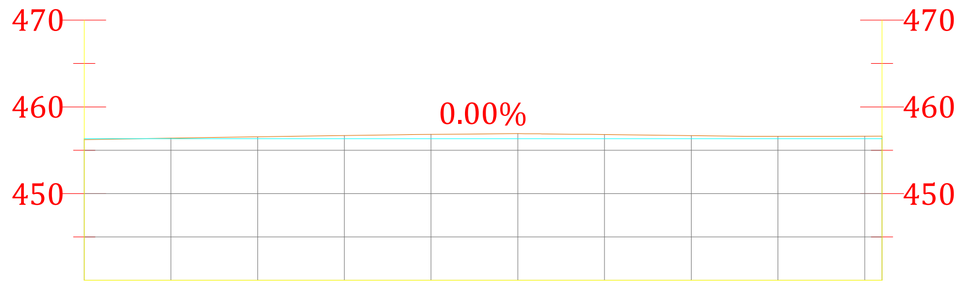

PROGRESIVAS	0+000	0+020	0+040	0+060	0+080	0+091.993
COTA TERRENO	456.229	456.549	456.832	456.811	456.599	456.635
COTA RASANTE	456.325	456.325	456.325	456.325	456.325	456.325
COTA ROJA	0.096	0.224	0.507	0.486	0.274	0.310
DIAGRAMA DE CURVATURAS	L:91.99m RECTA					

PROMOTOR: ENI PLENITUDE RENEWABLES SPAIN, S.L.	AUTOR: BARLOVENTO RECURSOS NATURALES, Calle Pintor Sorolla 8, 26007 Logroño, La Rioja, Tel. (+34) 941287348, www.barloventoapplus.com				
		01	04/2026	ORC	CGG	AGM
		00	07/2025	ETL	CGG	AGM
		REV.	FECHA	DIBUJADO	REVISADO	APROBADO
PROYECTO: PROYECTO TÉCNICO ADMINISTRATIVO DE LA REPOTENCIACIÓN E HIBRIDACIÓN DEL PARQUE EÓLICO RAPOSERAS	TÍTULO DEL PLANO: CAMINOS. PERFILES LONGITUDINALES PE "RAPOSERAS"	FECHA: 07/2025	NÚMERO DE PLANO: PLANO 13			
	ESCALA: S/E — FORMATO: ISO A2		REVISIÓN: R01	PÁGINA 24 DE 24		

VIAL DE ACCESO P.K.=0+000

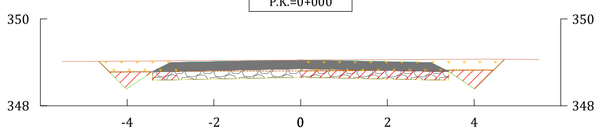

DISTANCIA EJE	-4.656	-4.017	-3.000	0.000	3.000	4.017	4.700
COTA TERRENO	349.026	349.030	349.037	349.055	349.067	349.072	349.070
COTA RASANTE	349.026	348.387	348.995	349.055	348.995	348.387	349.070
COTA SUBRASANTE	349.026	348.387	348.995	349.055	348.995	348.387	349.070
COTA ROJA	0.00	-0.64	-0.04	0.00	-0.07	-0.69	0.00

VIAL DE ACCESO P.K.=0+060

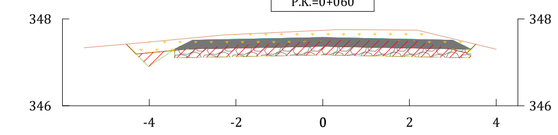

DISTANCIA EJE	-4.535	-4.017	-3.000	0.000	3.000	3.530	
COTA TERRENO	347.422	347.470	347.565	347.740	347.546	347.418	
COTA RASANTE	347.422	346.904	347.513	347.573	347.513	347.418	
COTA SUBRASANTE	347.422	346.904	347.513	347.573	347.513	347.418	
COTA ROJA	0.00	-0.57	-0.05	-0.17	-0.03	0.00	

VIAL DE ACCESO P.K.=0+120

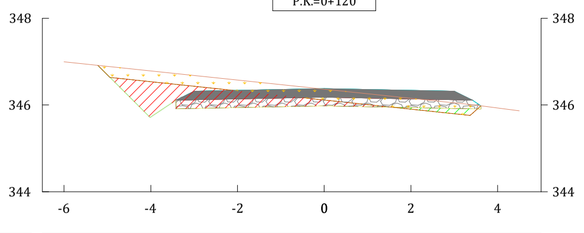

DISTANCIA EJE	-5.220	-4.017	-3.000	0.000	3.000	3.614	
COTA TERRENO	346.916	346.789	346.681	346.365	346.049	345.981	
COTA RASANTE	346.916	345.712	346.320	346.380	346.320	345.981	
COTA SUBRASANTE	346.916	345.712	346.320	346.380	346.320	345.981	
COTA ROJA	0.00	-1.08	-0.36	0.02	0.27	0.00	

VIAL DE ACCESO P.K.=0+180

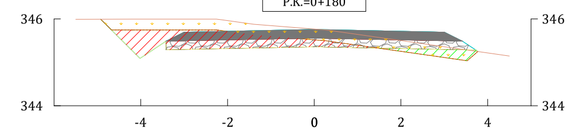

DISTANCIA EJE	-4.921	-4.017	-3.000	0.000	3.000	3.775	
COTA TERRENO	345.995	345.997	345.998	345.771	345.362	345.252	
COTA RASANTE	345.995	345.091	345.699	345.759	345.699	345.252	
COTA SUBRASANTE	345.995	345.091	345.699	345.759	345.699	345.252	
COTA ROJA	0.00	-0.91	-0.30	-0.01	0.34	0.00	

VIAL DE ACCESO P.K.=0+020

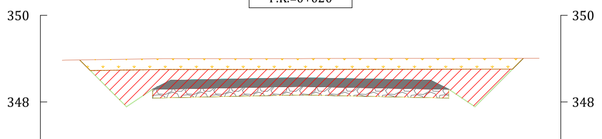

DISTANCIA EJE	-5.097	-4.017	-3.000	0.000	3.000	4.017	5.134
COTA TERRENO	348.973	348.988	349.000	349.003	349.007	349.009	349.010
COTA RASANTE	348.973	347.892	348.501	348.561	348.501	347.892	349.010
COTA SUBRASANTE	348.973	347.892	348.501	348.561	348.501	347.892	349.010
COTA ROJA	0.00	-1.10	-0.50	-0.44	-0.51	-1.12	0.00

VIAL DE ACCESO P.K.=0+080

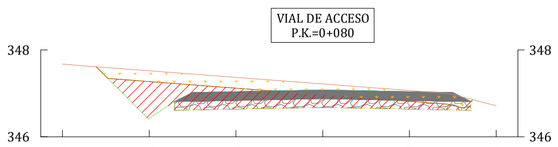

DISTANCIA EJE	-5.221	-4.017	-3.000	0.000	3.000	3.461	
COTA TERRENO	347.614	347.523	347.446	347.220	346.974	346.854	
COTA RASANTE	347.614	346.410	347.019	347.079	347.019	346.854	
COTA SUBRASANTE	347.614	346.410	347.019	347.079	347.019	346.854	
COTA ROJA	0.00	-1.11	-0.43	-0.14	0.04	0.00	

VIAL DE ACCESO P.K.=0+140



DISTANCIA EJE	-4.509	-4.017	-3.000	0.000	3.000	3.478	
COTA TERRENO	346.000	346.000	346.001	346.003	346.001	345.969	
COTA RASANTE	346.000	345.508	346.116	346.176	346.116	345.969	
COTA SUBRASANTE	346.000	345.508	346.116	346.176	346.116	345.969	
COTA ROJA	0.00	-0.49	0.12	0.17	0.11	0.00	

VIAL DE ACCESO P.K.=0+200

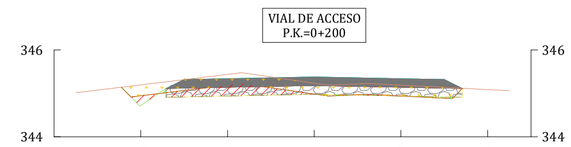

DISTANCIA EJE	-4.447	-4.017	-3.000	0.000	3.000	3.423	
COTA TERRENO	345.143	345.194	345.316	345.236	345.140	345.118	
COTA RASANTE	345.143	344.712	345.320	345.380	345.320	345.118	
COTA SUBRASANTE	345.143	344.712	345.320	345.380	345.320	345.118	
COTA ROJA	0.00	-0.48	0.00	0.14	0.18	0.00	

VIAL DE ACCESO P.K.=0+040

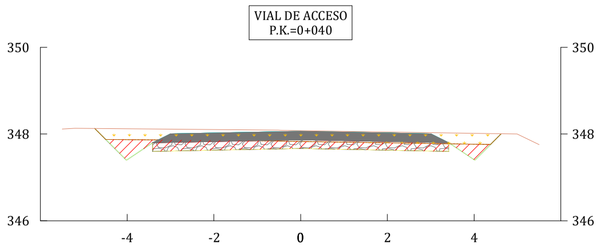

DISTANCIA EJE	-4.748	-4.017	-3.000	0.000	3.000	4.017	4.624
COTA TERRENO	348.129	348.122	348.113	348.080	348.032	348.016	348.006
COTA RASANTE	348.129	347.398	348.007	348.067	348.007	347.398	348.006
COTA SUBRASANTE	348.129	347.398	348.007	348.067	348.007	347.398	348.006
COTA ROJA	0.00	-0.72	-0.11	-0.01	-0.03	-0.62	0.00

VIAL DE ACCESO P.K.=0+100

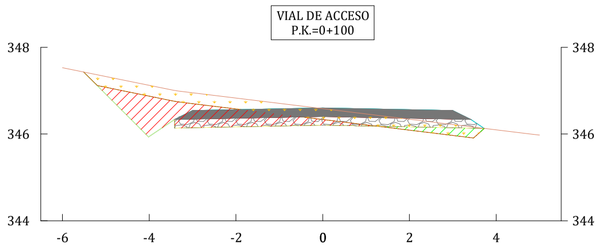

DISTANCIA EJE	-5.513	-4.017	-3.000	0.000	3.000	3.727	
COTA TERRENO	347.432	347.127	346.952	346.585	346.218	346.129	
COTA RASANTE	347.432	345.936	346.544	346.604	346.544	346.129	
COTA SUBRASANTE	347.432	345.936	346.544	346.604	346.544	346.129	
COTA ROJA	0.00	-1.19	-0.41	0.02	0.33	0.00	

VIAL DE ACCESO P.K.=0+160

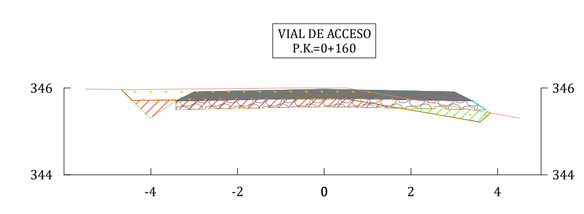

DISTANCIA EJE	-4.680	-4.017	-3.000	0.000	3.000	3.838	
COTA TERRENO	345.967	345.969	345.978	346.000	345.568	345.423	
COTA RASANTE	345.967	345.304	345.912	345.972	345.912	345.423	
COTA SUBRASANTE	345.967	345.304	345.912	345.972	345.912	345.423	
COTA ROJA	0.00	-0.67	-0.07	-0.03	0.34	0.00	

VIAL DE ACCESO P.K.=0+220

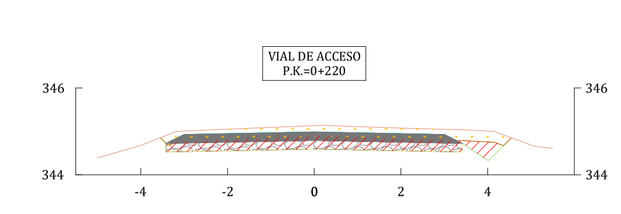

DISTANCIA EJE	-3.548	-3.000	0.000	3.000	4.017	4.548	
COTA TERRENO	344.855	345.008	345.136	345.049	345.007	344.855	
COTA RASANTE	344.855	344.932	344.992	344.932	344.324	344.855	
COTA SUBRASANTE	344.855	344.932	344.992	344.932	344.324	344.855	
COTA ROJA	0.00	-0.08	-0.14	-0.12	-0.68	0.00	

LEYENDA:

- Rasante
- Terreno Natural
- Tierras
- Linea desbroce
- Firme
- Explanada
- Desmonte
- Terraplen
- Desbroce

PROMOTOR
ENI PLENITUDE RENEWABLES SPAIN, S.L.

AUTOR
BARLOVENTO RECURSOS NATURALES
Calle Pintor Sorolla 8,
26007 Logroño, La Rioja
Tel. (+34) 941287340
www.barlovento-recursos.com

barloventoK Arplus2

REV.	FECHA	DIBUJADO	REVISADO	APROBADO
R01	04/2026	ORC	JCDV	AGM
R00	06/2025	IJA	JCDV	AGM

PROYECTO
PROYECTO TÉCNICO ADMINISTRATIVO DE LA REPOTENCIACIÓN E HIBRIDACIÓN DEL PARQUE EÓLICO RAPOSERAS

TÍTULO DEL PLANO
PERFILES TRANSVERSALES

ESCALA 1:100 | FORMATO ISO A1 | FECHA 04/2026 | NÚMERO DE PLANO PLANO 14 | REVISIÓN R01 | HOJA 01 DE 50

VIAL DE ACCESO P.K.=0+240

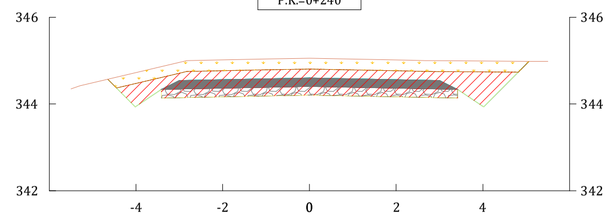

DISTANCIA EJE	-4.652	-4.017	-3.000	0.000	3.000	4.017	5.066
COTA TERRENO	344.571	344.721	344.960	345.055	344.998	344.991	344.985
COTA RASANTE	344.571	343.936	344.544	344.604	344.544	343.936	344.985
COTA SUBRASANTE	344.571	343.936	344.544	344.604	344.544	343.936	344.985
COTA ROJA	0.00	-0.78	-0.42	-0.45	-0.45	-1.06	0.00

VIAL DE ACCESO P.K.=0+300

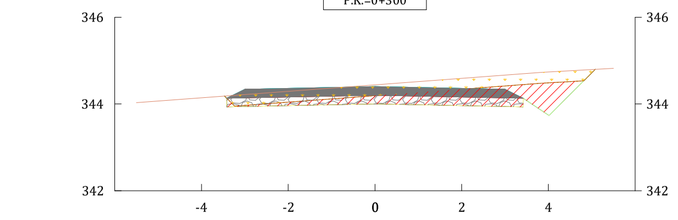

DISTANCIA EJE	-3.468	-3.000	0.000	3.000	4.017	5.083	
COTA TERRENO	344.185	344.219	344.443	344.666	344.739	344.800	
COTA RASANTE	344.185	344.342	344.402	344.342	343.734	344.800	
COTA SUBRASANTE	344.185	344.342	344.402	344.342	343.734	344.800	
COTA ROJA	0.00	0.12	-0.04	-0.32	-1.01	0.00	

VIAL DE ACCESO P.K.=0+360

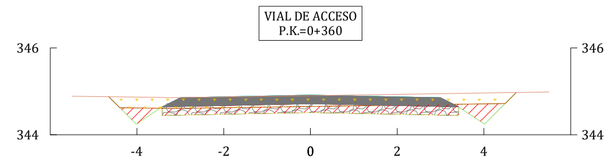

DISTANCIA EJE	-4.649	-4.017	-3.000	0.000	3.000	4.017	4.745
COTA TERRENO	344.877	344.868	344.859	344.903	344.947	344.962	344.973
COTA RASANTE	344.877	344.245	344.853	344.913	344.853	344.245	344.973
COTA SUBRASANTE	344.877	344.245	344.853	344.913	344.853	344.245	344.973
COTA ROJA	0.00	-0.62	-0.01	0.01	-0.09	-0.72	0.00

VIAL DE ACCESO P.K.=0+420

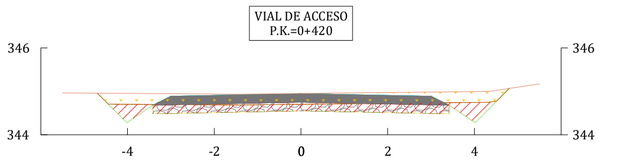

DISTANCIA EJE	-4.693	-4.017	-3.000	0.000	3.000	4.017	4.804
COTA TERRENO	344.957	344.952	344.945	344.951	344.985	344.996	345.069
COTA RASANTE	344.957	344.281	344.889	344.949	344.889	344.281	345.069
COTA SUBRASANTE	344.957	344.281	344.889	344.949	344.889	344.281	345.069
COTA ROJA	0.00	-0.67	-0.06	0.00	-0.10	-0.72	0.00

VIAL DE ACCESO P.K.=0+260

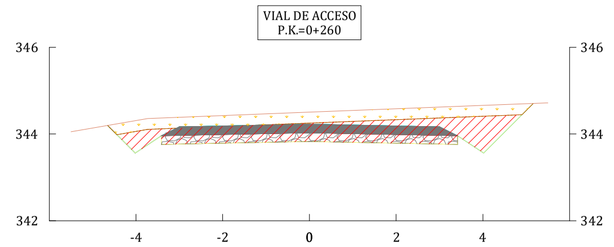

DISTANCIA EJE	-4.654	-4.017	-3.000	0.000	3.000	4.017	5.162
COTA TERRENO	344.197	344.308	344.386	344.504	344.621	344.661	344.706
COTA RASANTE	344.197	343.560	344.168	344.228	344.168	343.560	344.706
COTA SUBRASANTE	344.197	343.560	344.168	344.228	344.168	343.560	344.706
COTA ROJA	0.00	-0.75	-0.22	-0.28	-0.45	-1.10	0.00

VIAL DE ACCESO P.K.=0+320

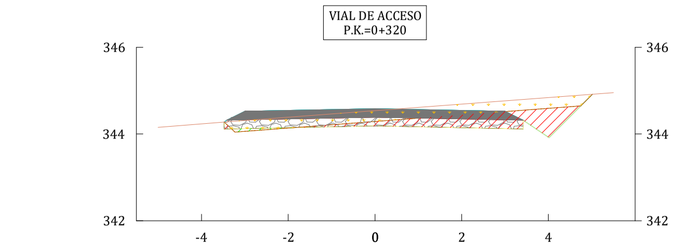

DISTANCIA EJE	-3.479	-3.000	0.000	3.000	4.017	5.018	
COTA TERRENO	344.277	344.313	344.540	344.767	344.843	344.919	
COTA RASANTE	344.277	344.526	344.586	344.526	343.918	344.919	
COTA SUBRASANTE	344.277	344.526	344.586	344.526	343.918	344.919	
COTA ROJA	0.00	0.21	0.05	-0.24	-0.93	0.00	

VIAL DE ACCESO P.K.=0+380

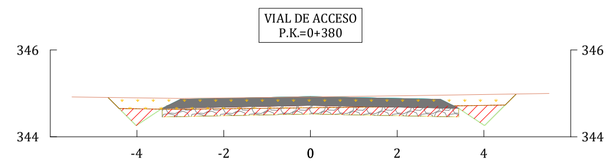

DISTANCIA EJE	-4.665	-4.017	-3.000	0.000	3.000	4.017	4.745
COTA TERRENO	344.905	344.896	344.883	344.919	344.958	344.974	344.985
COTA RASANTE	344.905	344.257	344.865	344.925	344.865	344.257	344.985
COTA SUBRASANTE	344.905	344.257	344.865	344.925	344.865	344.257	344.985
COTA ROJA	0.00	-0.64	-0.02	0.01	-0.09	-0.72	0.00

VIAL DE ACCESO P.K.=0+440

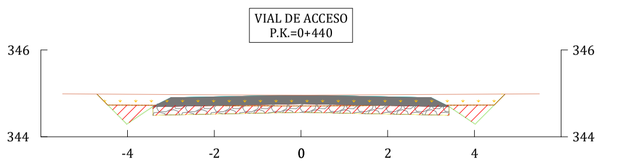

DISTANCIA EJE	-4.708	-4.017	-3.000	0.000	3.000	4.017	4.709
COTA TERRENO	344.984	344.980	344.974	344.961	344.976	344.981	344.985
COTA RASANTE	344.984	344.293	344.901	344.961	344.901	344.293	344.985
COTA SUBRASANTE	344.984	344.293	344.901	344.961	344.901	344.293	344.985
COTA ROJA	0.00	-0.69	-0.07	0.00	-0.07	-0.69	0.00

VIAL DE ACCESO P.K.=0+280

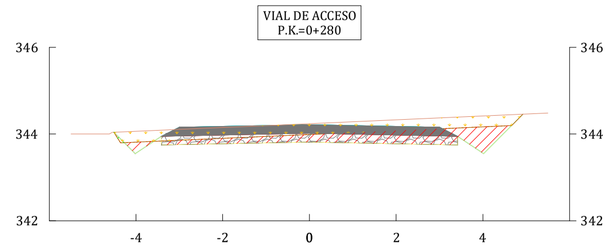

DISTANCIA EJE	-4.508	-4.017	-3.000	0.000	3.000	4.017	4.925
COTA TERRENO	344.040	344.062	344.107	344.240	344.372	344.417	344.458
COTA RASANTE	344.040	343.549	344.157	344.217	344.157	343.549	344.458
COTA SUBRASANTE	344.040	343.549	344.157	344.217	344.157	343.549	344.458
COTA ROJA	0.00	-0.51	0.05	-0.02	-0.22	-0.87	0.00

VIAL DE ACCESO P.K.=0+340

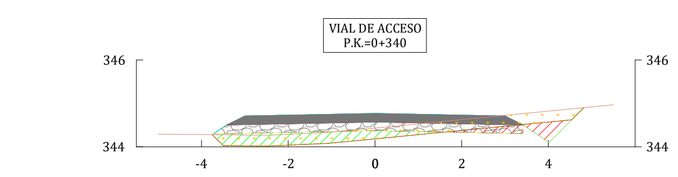

DISTANCIA EJE	-3.751	-3.000	0.000	3.000	4.017	4.815	
COTA TERRENO	344.280	344.273	344.433	344.725	344.823	344.901	
COTA RASANTE	344.280	344.711	344.771	344.711	344.103	344.901	
COTA SUBRASANTE	344.280	344.711	344.771	344.711	344.103	344.901	
COTA ROJA	0.00	0.44	0.24	-0.01	-0.72	0.00	

VIAL DE ACCESO P.K.=0+400

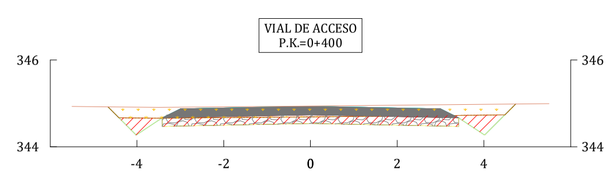

DISTANCIA EJE	-4.669	-4.017	-3.000	0.000	3.000	4.017	4.736
COTA TERRENO	344.921	344.914	344.912	344.939	344.971	344.981	344.989
COTA RASANTE	344.921	344.269	344.877	344.937	344.877	344.269	344.989
COTA SUBRASANTE	344.921	344.269	344.877	344.937	344.877	344.269	344.989
COTA ROJA	0.00	-0.65	-0.04	0.00	-0.09	-0.71	0.00

VIAL DE ACCESO P.K.=0+460

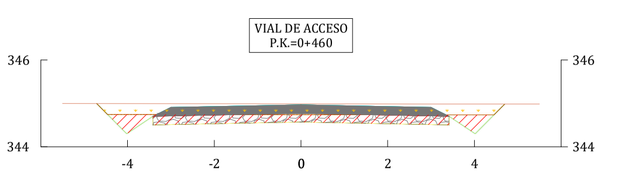

DISTANCIA EJE	-4.711	-4.017	-3.000	0.000	3.000	4.017	4.699
COTA TERRENO	344.997	344.996	344.995	344.990	344.986	344.985	344.985
COTA RASANTE	344.997	344.302	344.910	344.970	344.910	344.302	344.985
COTA SUBRASANTE	344.997	344.302	344.910	344.970	344.910	344.302	344.985
COTA ROJA	0.00	-0.69	-0.08	-0.02	-0.08	-0.68	0.00

LEYENDA:

- Rasante
- Terreno Natural
- Tierras
- Linea desbroce
- Firme
- Explanada
- Desmonte
- Terraplen
- Desbroce

PROMOTOR
ENI PLENITUDE RENEWABLES SPAIN, S.L.

AUTOR
BARLOVENTO RECURSOS NATURALES
Calle Pintor Sorolla 8,
26007 Logroño, La Rioja
Tel. (+34) 941287340
www.barlovento-recursos.com

REV.	FECHA	DIBUJADO	REVISADO	APROBADO
R01	04/2026	ORC	JCDV	AGM
R00	06/2025	IJA	JCDV	AGM

PROYECTO
PROYECTO TÉCNICO ADMINISTRATIVO DE LA REPOTENCIACIÓN E HIBRIDACIÓN DEL PARQUE EÓLICO RAPOSERAS

TÍTULO DEL PLANO
PERFILES TRANSVERSALES

ESCALA 1:100 | FORMATO ISO A1 | FECHA 04/2026 | NÚMERO DE PLANO PLANO 14 | REVISIÓN R01 | HOJA 02 DE 50

VIAL DE ACCESO
P.K.=0+480

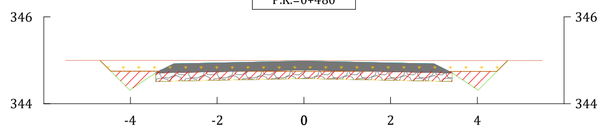

DISTANCIA EJE	-4.703	-4.017	-3.000	0.000	3.000	4.017	4.698
COTA TERRENO	344.998	344.997	344.996	344.995	344.993	344.993	344.992
COTA RASANTE	344.998	344.311	344.920	344.980	344.920	344.311	344.992
COTA SUBRASANTE	344.998	344.311	344.920	344.980	344.920	344.311	344.992
COTA ROJA	0.00	-0.69	-0.08	-0.02	-0.07	-0.68	0.00

VIAL DE ACCESO
P.K.=0+540

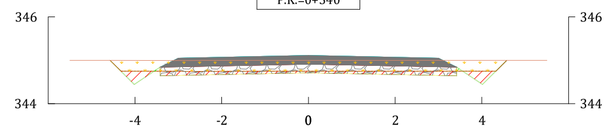

DISTANCIA EJE	-4.572	-4.017	-3.000	0.000	3.000	4.017	4.573
COTA TERRENO	344.998	344.998	344.996	344.998	344.998	344.998	344.998
COTA RASANTE	344.998	344.442	345.051	345.111	345.051	344.442	344.998
COTA SUBRASANTE	344.998	344.442	345.051	345.111	345.051	344.442	344.998
COTA ROJA	0.00	-0.56	0.05	0.11	0.05	-0.56	0.00

VIAL DE ACCESO
P.K.=0+600

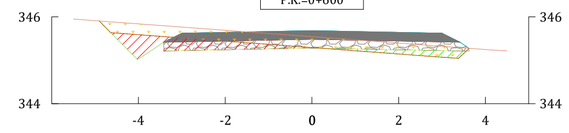

DISTANCIA EJE	-4.909	-4.017	-3.000	0.000	3.000	3.628	
COTA TERRENO	345.908	345.842	345.766	345.544	345.321	345.275	
COTA RASANTE	345.908	345.015	345.624	345.684	345.624	345.275	
COTA SUBRASANTE	345.908	345.015	345.624	345.684	345.624	345.275	
COTA ROJA	0.00	-0.83	-0.14	0.14	0.30	0.00	

VIAL DE ACCESO
P.K.=0+660

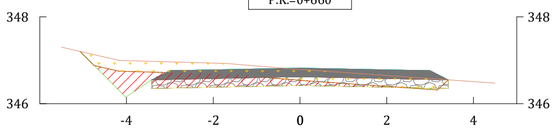

DISTANCIA EJE	-5.069	-4.017	-3.000	0.000	3.000	3.421	
COTA TERRENO	347.203	346.995	346.966	346.789	346.577	346.548	
COTA RASANTE	347.203	346.151	346.759	346.819	346.759	346.548	
COTA SUBRASANTE	347.203	346.151	346.759	346.819	346.759	346.548	
COTA ROJA	0.00	-0.84	-0.21	0.03	0.18	0.00	

VIAL DE ACCESO
P.K.=0+500

DISTANCIA EJE	-4.885	-4.017	-3.000	0.000	3.000	4.017	4.690
COTA TERRENO	345.189	345.102	345.001	344.996	344.994	344.994	344.994
COTA RASANTE	345.189	344.321	344.929	344.989	344.929	344.321	344.994
COTA SUBRASANTE	345.189	344.321	344.929	344.989	344.929	344.321	344.994
COTA ROJA	0.00	-0.78	-0.07	-0.01	-0.07	-0.67	0.00

VIAL DE ACCESO
P.K.=0+560

DISTANCIA EJE	-4.794	-4.017	-3.000	0.000	3.000	4.017	4.460
COTA TERRENO	345.332	345.233	345.131	345.000	344.998	344.998	344.998
COTA RASANTE	345.332	344.555	345.163	345.223	345.163	344.555	344.998
COTA SUBRASANTE	345.332	344.555	345.163	345.223	345.163	344.555	344.998
COTA ROJA	0.00	-0.68	0.03	0.22	0.17	-0.44	0.00

VIAL DE ACCESO
P.K.=0+620

DISTANCIA EJE	-4.668	-4.017	-3.000	0.000	3.000	4.017	4.553
COTA TERRENO	345.978	345.975	345.972	345.889	345.870	345.866	345.863
COTA RASANTE	345.978	345.326	345.935	345.995	345.935	345.326	345.863
COTA SUBRASANTE	345.978	345.326	345.935	345.995	345.935	345.326	345.863
COTA ROJA	0.00	-0.65	-0.04	0.11	0.06	-0.54	0.00

VIAL DE ACCESO
P.K.=0+680

DISTANCIA EJE	-4.762	-4.017	-3.000	0.000	3.000	3.446	
COTA TERRENO	347.392	347.276	347.254	347.188	347.092	347.076	
COTA RASANTE	347.392	346.646	347.254	347.314	347.254	347.076	
COTA SUBRASANTE	347.392	346.646	347.254	347.314	347.254	347.076	
COTA ROJA	0.00	-0.63	0.00	0.13	0.16	0.00	

VIAL DE ACCESO
P.K.=0+520

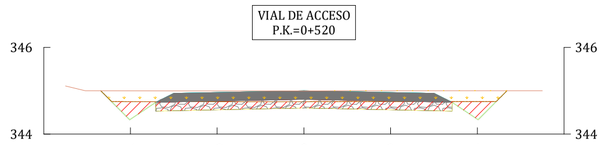

DISTANCIA EJE	4.684	4.017	3.000	0.000	3.000	4.017	4.684
COTA TERRENO	344.999	344.998	344.996	344.998	345.000	345.000	345.000
COTA RASANTE	344.999	344.332	344.941	345.001	344.941	344.332	345.000
COTA SUBRASANTE	344.999	344.332	344.941	345.001	344.941	344.332	345.000
COTA ROJA	0.00	-0.67	-0.06	0.00	-0.06	-0.67	0.00

VIAL DE ACCESO
P.K.=0+580



DISTANCIA EJE	4.839	4.017	3.000	0.000	3.000	3.538	
COTA TERRENO	345.527	345.469	345.398	345.187	345.031	345.024	
COTA RASANTE	345.527	344.704	345.313	345.373	345.313	345.024	
COTA SUBRASANTE	345.527	344.704	345.313	345.373	345.313	345.024	
COTA ROJA	0.00	-0.76	-0.08	0.19	0.28	0.00	

VIAL DE ACCESO
P.K.=0+640

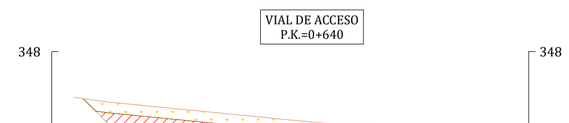

DISTANCIA EJE	5.277	4.017	3.000	0.000	3.000	3.452	
COTA TERRENO	346.917	346.773	346.672	346.375	346.079	346.034	
COTA RASANTE	346.917	345.657	346.266	346.326	346.266	346.034	
COTA SUBRASANTE	346.917	345.657	346.266	346.326	346.266	346.034	
COTA ROJA	0.00	-1.12	-0.41	-0.05	0.19	0.00	

VIAL DE ACCESO
P.K.=0+700



DISTANCIA EJE	5.291	4.017	3.000	0.000	3.000	4.017	4.501
COTA TERRENO	348.657	348.540	348.441	348.122	347.946	347.892	347.867
COTA RASANTE	348.657	347.383	347.991	348.051	347.991	347.383	347.867
COTA SUBRASANTE	348.657	347.383	347.991	348.051	347.991	347.383	347.867
COTA ROJA	0.00	-1.16	-0.45	-0.07	0.04	-0.51	0.00

LEYENDA:

- Rasante
- Terreno Natural
- Tierras
- Linea desbroce
- Firme
- Explanada
- Desmonte
- Terraplen
- Desbroce

PROMOTOR
ENI PLENITUDE RENEWABLES SPAIN, S.L.

AUTOR
BARLOVENTO RECURSOS NATURALES
Calle Pastor Serella R.
26007 Logroño, La Rioja
Tel: (+34) 941287340
www.barlovento-recursos.com

R01	04/2026	ORC	JCDV	AGM
R00	06/2025	JIA	JCDV	AGM
REV.	FECHA	DIBUJADO	REVISADO	APROBADO

PROYECTO
PROYECTO TÉCNICO ADMINISTRATIVO DE LA REPOTENCIACIÓN E HIBRIDACIÓN DEL PARQUE EÓLICO RAPOSERAS

TÍTULO DEL PLANO
PERFILES TRANSVERSALES

ESCALA 1:100

FORMATO ISO A1

FECHA 04/2026

NÚMERO DE PLANO
PLANO 14

REVISIÓN R01

HOJA 03 DE 50

VIAL DE ACCESO
P.K.=0+720

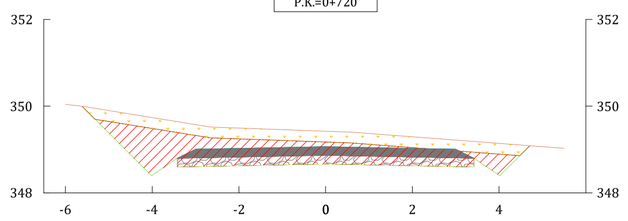

DISTANCIA EJE	-5.616	-4.017	-3.000	0.000	3.000	4.017	4.708
COTA TERRENO	349.996	349.739	349.575	349.423	349.218	349.141	349.088
COTA RASANTE	349.996	348.397	349.006	349.066	349.006	348.397	349.088
COTA SUBRASANTE	349.996	348.397	349.006	349.066	349.006	348.397	349.088
COTA ROJA	0.00	-1.34	-0.57	-0.36	-0.21	-0.74	0.00

VIAL DE ACCESO
P.K.=0+780

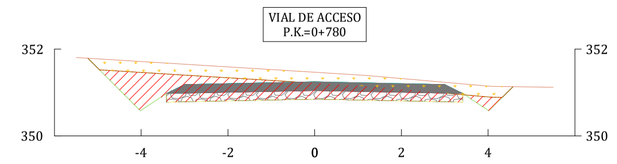

DISTANCIA EJE	-5.229	-4.017	-3.000	0.000	3.000	4.017	4.573
COTA TERRENO	351.789	351.715	351.652	351.466	351.235	351.145	351.134
COTA RASANTE	351.789	350.577	351.186	351.246	351.186	350.577	351.134
COTA SUBRASANTE	351.789	350.577	351.186	351.246	351.186	350.577	351.134
COTA ROJA	0.00	-1.14	-0.47	-0.22	-0.05	-0.57	0.00

VIAL DE ACCESO
P.K.=0+840

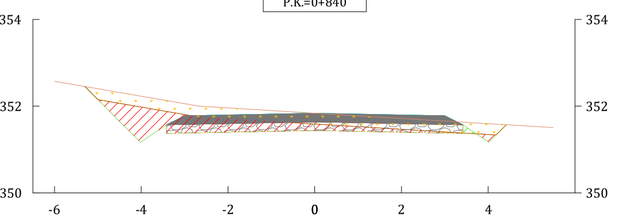

DISTANCIA EJE	-5.301	-4.017	-3.000	0.000	3.000	4.017	4.419
COTA TERRENO	352.453	352.231	352.056	351.838	351.656	351.595	351.570
COTA RASANTE	352.453	351.169	351.777	351.837	351.777	351.169	351.570
COTA SUBRASANTE	352.453	351.169	351.777	351.837	351.777	351.169	351.570
COTA ROJA	0.00	-1.06	-0.28	0.00	0.12	-0.43	0.00

VIAL DE ACCESO
P.K.=0+900

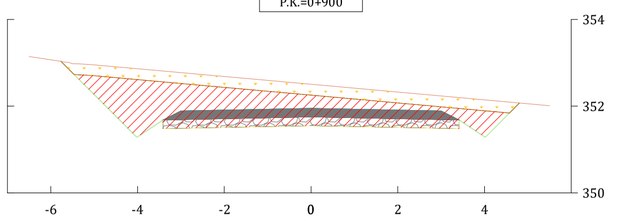

DISTANCIA EJE	-5.771	-4.017	-3.000	0.000	3.000	4.017	4.807
COTA TERRENO	353.035	352.863	352.772	352.503	352.234	352.143	352.072
COTA RASANTE	353.035	351.281	351.890	351.950	351.890	351.281	352.072
COTA SUBRASANTE	353.035	351.281	351.890	351.950	351.890	351.281	352.072
COTA ROJA	0.00	-1.58	-0.88	-0.55	-0.34	-0.86	0.00

VIAL DE ACCESO
P.K.=0+740

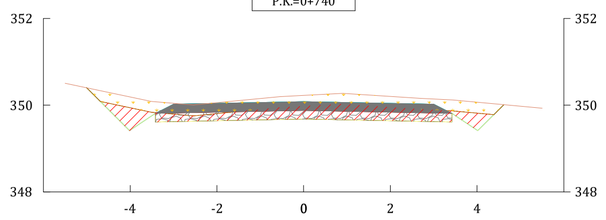

DISTANCIA EJE	-5.007	-4.017	-3.000	0.000	3.000	4.017	4.615
COTA TERRENO	350.402	350.194	350.043	350.225	350.140	350.065	350.010
COTA RASANTE	350.402	349.412	350.020	350.080	350.020	349.412	350.010
COTA SUBRASANTE	350.402	349.412	350.020	350.080	350.020	349.412	350.010
COTA ROJA	0.00	-0.78	-0.02	-0.15	-0.12	-0.65	0.00

VIAL DE ACCESO
P.K.=0+800

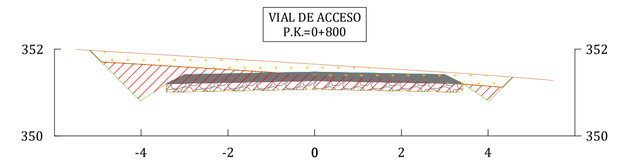

DISTANCIA EJE	-5.185	-4.017	-3.000	0.000	3.000	4.017	4.565
COTA TERRENO	351.973	351.901	351.839	351.654	351.469	351.397	351.353
COTA RASANTE	351.973	350.805	351.413	351.473	351.413	350.805	351.353
COTA SUBRASANTE	351.973	350.805	351.413	351.473	351.413	350.805	351.353
COTA ROJA	0.00	-1.10	-0.43	-0.18	-0.06	-0.59	0.00

VIAL DE ACCESO
P.K.=0+860

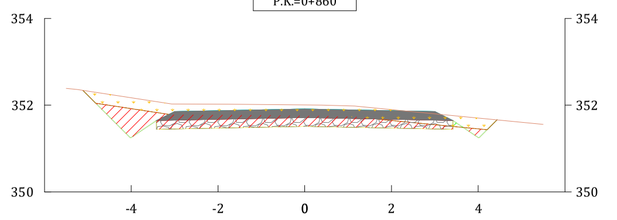

DISTANCIA EJE	-5.113	-4.017	-3.000	0.000	3.000	4.017	4.434
COTA TERRENO	352.340	352.173	352.027	352.004	351.800	351.702	351.661
COTA RASANTE	352.340	351.244	351.852	351.912	351.852	351.244	351.661
COTA SUBRASANTE	352.340	351.244	351.852	351.912	351.852	351.244	351.661
COTA ROJA	0.00	-0.93	-0.17	-0.09	0.05	-0.46	0.00

VIAL DE ACCESO
P.K.=0+920

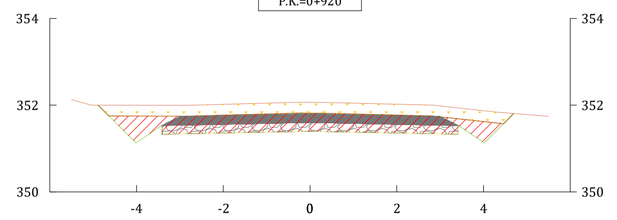

DISTANCIA EJE	-4.887	-4.017	-3.000	0.000	3.000	4.017	4.694
COTA TERRENO	352.000	351.999	351.998	352.066	351.982	351.870	351.807
COTA RASANTE	352.000	351.129	351.738	351.798	351.738	351.129	351.807
COTA SUBRASANTE	352.000	351.129	351.738	351.798	351.738	351.129	351.807
COTA ROJA	0.00	-0.87	-0.26	-0.27	-0.24	-0.74	0.00

VIAL DE ACCESO
P.K.=0+760

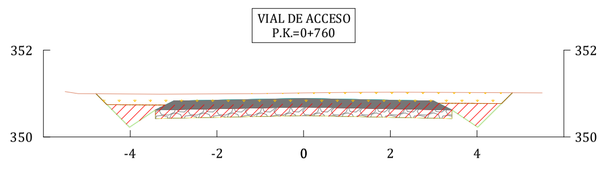

DISTANCIA EJE	-4.792	-4.017	-3.000	0.000	3.000	4.017	4.814
COTA TERRENO	350.997	350.990	350.987	351.014	351.026	351.021	351.019
COTA RASANTE	350.997	350.222	350.830	350.890	350.830	350.222	351.019
COTA SUBRASANTE	350.997	350.222	350.830	350.890	350.830	350.222	351.019
COTA ROJA	0.00	-0.77	-0.16	-0.12	-0.20	-0.80	0.00

VIAL DE ACCESO
P.K.=0+820

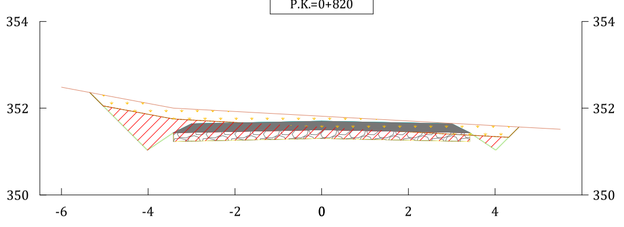

DISTANCIA EJE	-5.346	-4.017	-3.000	0.000	3.000	4.017	4.550
COTA TERRENO	352.362	352.112	351.977	351.814	351.651	351.595	351.566
COTA RASANTE	352.362	351.033	351.641	351.701	351.641	351.033	351.566
COTA SUBRASANTE	352.362	351.033	351.641	351.701	351.641	351.033	351.566
COTA ROJA	0.00	-1.08	-0.34	-0.11	-0.01	-0.56	0.00

VIAL DE ACCESO
P.K.=0+880

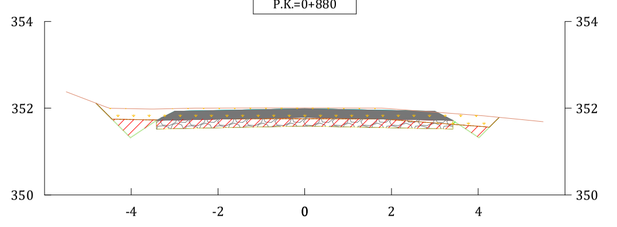

DISTANCIA EJE	-4.814	-4.017	-3.000	0.000	3.000	4.017	4.486
COTA TERRENO	352.117	352.117	351.990	352.006	351.908	351.832	351.788
COTA RASANTE	352.117	351.319	351.928	351.988	351.928	351.319	351.788
COTA SUBRASANTE	352.117	351.319	351.928	351.988	351.928	351.319	351.788
COTA ROJA	0.00	-0.67	-0.06	-0.02	0.02	-0.51	0.00

VIAL DE ACCESO
P.K.=0+940

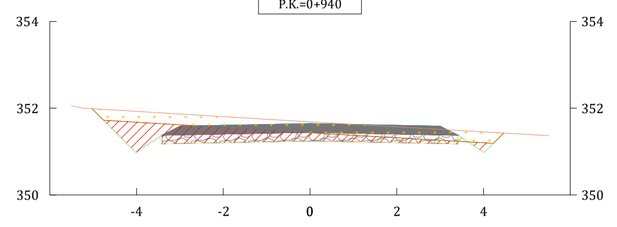

DISTANCIA EJE	-5.028	-4.017	-3.000	0.000	3.000	4.017	4.467
COTA TERRENO	351.987	351.927	351.865	351.685	351.511	351.452	351.426
COTA RASANTE	351.987	350.976	351.585	351.645	351.585	350.976	351.426
COTA SUBRASANTE	351.987	350.976	351.585	351.645	351.585	350.976	351.426
COTA ROJA	0.00	-0.95	-0.28	-0.04	0.07	-0.48	0.00

LEYENDA:

- Rasante
- Terreno Natural
- Tierras
- Linea desbroce
- Firme
- Explanada
- Desmonte
- Terraplen
- Desbroce

PROMOTOR
ENI PLENITUDE RENEWABLES SPAIN, S.L.

AUTOR
BARLOVENTO RECURSOS NATURALES
Calle Pintor Sorolla 8,
26007 Logroño, La Rioja
Tel. (+34) 941287348
www.barlovento-recursos.com

barlovento
Aplus

REV.	FECHA	DIBUJADO	REVISADO	APROBADO
R01	04/2026	ORC	JCDV	AGM
R00	06/2025	IJA	JCDV	AGM

PROYECTO
PROYECTO TÉCNICO ADMINISTRATIVO DE LA REPOTENCIACIÓN E HIBRIDACIÓN DEL PARQUE EÓLICO RAPOSERAS

TÍTULO DEL PLANO
PERFILES TRANSVERSALES

ESCALA 1:100

FORMATO ISO A1

FECHA 04/2026

NÚMERO DE PLANO
PLANO 14

REVISIÓN R01

HOJA 04 DE 50

VIAL DE ACCESO
P.K.=0+960

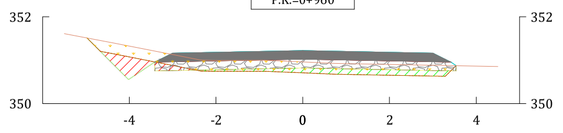

DISTANCIA EJE	-4.975	-4.017	-3.000	0.000	3.000	3.536
COTA TERRENO	351.512	351.329	351.128	350.958	350.884	350.874
COTA RASANTE	351.512	350.553	351.162	351.222	351.162	350.874
COTA SUBRASANTE	351.512	350.553	351.162	351.222	351.162	350.874
COTA ROJA	0.00	-0.78	0.03	0.26	0.28	0.00

VIAL DE ACCESO
P.K.=1+020

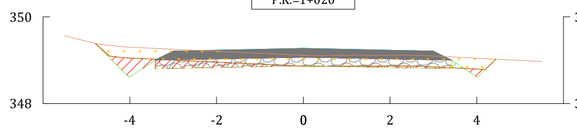

DISTANCIA EJE	-4.800	-4.017	-3.000	0.000	3.000	4.017	4.437
COTA TERRENO	349.386	349.302	349.254	349.113	349.097	349.045	349.023
COTA RASANTE	349.386	348.603	349.211	349.271	349.211	348.603	349.023
COTA SUBRASANTE	349.386	348.603	349.211	349.271	349.211	348.603	349.023
COTA ROJA	0.00	-0.70	-0.04	0.16	0.11	-0.44	0.00

VIAL DE ACCESO
P.K.=1+080

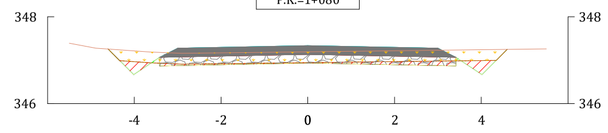

DISTANCIA EJE	-4.608	-4.017	-3.000	0.000	3.000	4.017	4.598
COTA TERRENO	347.259	347.217	347.164	347.194	347.229	347.241	347.248
COTA RASANTE	347.259	346.667	347.275	347.335	347.275	346.667	347.248
COTA SUBRASANTE	347.259	346.667	347.275	347.335	347.275	346.667	347.248
COTA ROJA	0.00	-0.55	0.11	0.14	0.05	-0.57	0.00

VIAL DE ACCESO
P.K.=1+140

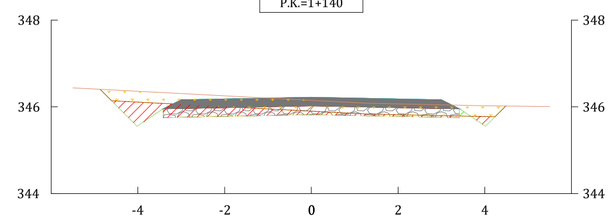

DISTANCIA EJE	-4.868	-4.017	-3.000	0.000	3.000	4.017	4.482
COTA TERRENO	346.403	346.359	346.306	346.151	346.046	346.025	346.018
COTA RASANTE	346.403	345.552	346.161	346.221	346.161	345.552	346.018
COTA SUBRASANTE	346.403	345.552	346.161	346.221	346.161	345.552	346.018
COTA ROJA	0.00	-0.81	-0.15	0.07	0.11	-0.47	0.00

VIAL DE ACCESO
P.K.=0+980

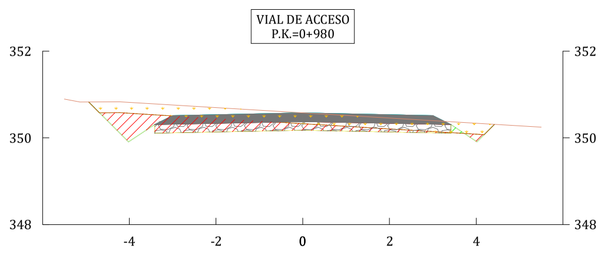

DISTANCIA EJE	-4.937	-4.017	-3.000	0.000	3.000	4.017	4.420
COTA TERRENO	350.827	350.817	350.756	350.576	350.396	350.334	350.310
COTA RASANTE	350.827	349.907	350.515	350.575	350.515	349.907	350.310
COTA SUBRASANTE	350.827	349.907	350.515	350.575	350.515	349.907	350.310
COTA ROJA	0.00	-0.91	-0.24	0.00	0.12	-0.43	0.00

VIAL DE ACCESO
P.K.=1+040

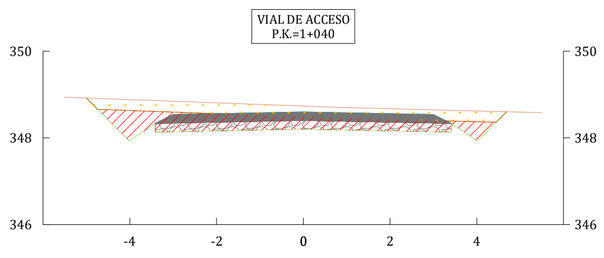

DISTANCIA EJE	-5.004	-4.017	-3.000	0.000	3.000	4.017	4.690
COTA TERRENO	348.918	348.891	348.844	348.733	348.647	348.621	348.604
COTA RASANTE	348.918	347.931	348.539	348.599	348.539	347.931	348.604
COTA SUBRASANTE	348.918	347.931	348.539	348.599	348.539	347.931	348.604
COTA ROJA	0.00	-0.95	-0.30	-0.13	-0.11	-0.69	0.00

VIAL DE ACCESO
P.K.=1+100

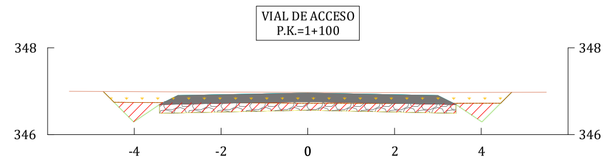

DISTANCIA EJE	-4.719	-4.017	-3.000	0.000	3.000	4.017	4.700
COTA TERRENO	346.994	346.991	346.987	346.974	346.970	346.972	346.975
COTA RASANTE	346.994	346.292	346.900	346.960	346.900	346.292	346.975
COTA SUBRASANTE	346.994	346.292	346.900	346.960	346.900	346.292	346.975
COTA ROJA	0.00	-0.70	-0.09	-0.01	-0.07	-0.68	0.00

VIAL DE ACCESO
P.K.=1+160

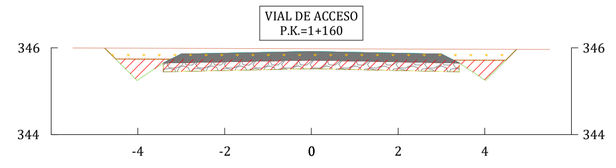

DISTANCIA EJE	-4.761	-4.017	-3.000	0.000	3.000	4.017	4.733
COTA TERRENO	345.993	345.990	345.987	345.978	345.969	345.966	345.964
COTA RASANTE	345.993	345.248	345.857	345.917	345.857	345.248	345.964
COTA SUBRASANTE	345.993	345.248	345.857	345.917	345.857	345.248	345.964
COTA ROJA	0.00	-0.74	-0.13	-0.06	-0.11	-0.72	0.00

VIAL DE ACCESO
P.K.=1+000

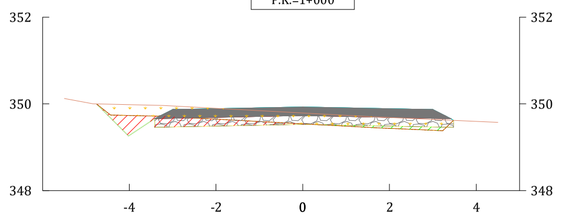

DISTANCIA EJE	-4.755	-4.017	-3.000	0.000	3.000	3.477
COTA TERRENO	349.998	349.982	349.952	349.789	349.640	349.620
COTA RASANTE	349.998	349.260	349.868	349.928	349.868	349.620
COTA SUBRASANTE	349.998	349.260	349.868	349.928	349.868	349.620
COTA ROJA	0.00	-0.72	-0.08	0.14	0.23	0.00

VIAL DE ACCESO
P.K.=1+060

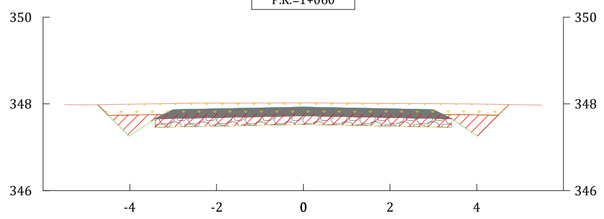

DISTANCIA EJE	-4.739	-4.017	-3.000	0.000	3.000	4.017	4.741
COTA TERRENO	347.981	347.992	348.010	348.021	348.004	347.995	347.983
COTA RASANTE	347.981	347.258	347.867	347.927	347.867	347.258	347.983
COTA SUBRASANTE	347.981	347.258	347.867	347.927	347.867	347.258	347.983
COTA ROJA	0.00	-0.73	-0.14	-0.09	-0.14	-0.74	0.00

VIAL DE ACCESO
P.K.=1+120

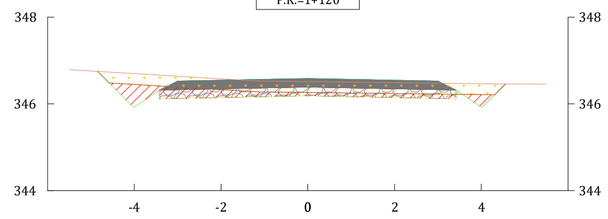

DISTANCIA EJE	-4.848	-4.017	-3.000	0.000	3.000	4.017	4.558
COTA TERRENO	346.749	346.699	346.638	346.512	346.476	346.464	346.459
COTA RASANTE	346.749	345.917	346.525	346.585	346.525	345.917	346.459
COTA SUBRASANTE	346.749	345.917	346.525	346.585	346.525	345.917	346.459
COTA ROJA	0.00	-0.78	-0.11	0.07	0.05	-0.55	0.00

VIAL DE ACCESO
P.K.=1+180

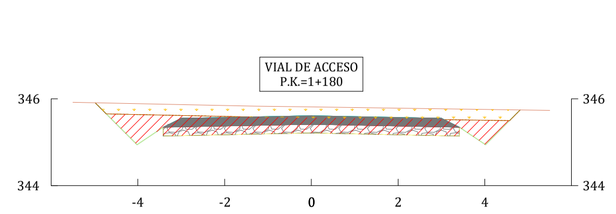

DISTANCIA EJE	-4.983	-4.017	-3.000	0.000	3.000	4.017	4.818
COTA TERRENO	345.910	345.889	345.868	345.813	345.771	345.757	345.746
COTA RASANTE	345.910	344.944	345.552	345.612	345.552	344.944	345.746
COTA SUBRASANTE	345.910	344.944	345.552	345.612	345.552	344.944	345.746
COTA ROJA	0.00	-0.95	-0.32	-0.20	-0.22	-0.81	0.00

LEYENDA:

- Rasante
- Terreno Natural
- Tierras
- Linea desbroce
- Firme
- Explanada
- Desmonte
- Terraplen
- Desbroce

PROMOTOR
ENI PLENITUDE RENEWABLES SPAIN, S.L.

AUTOR
BARLOVENTO RECURSOS NATURALES
Calle Pintor Sorolla 8,
26007 Logroño, La Rioja
Tel. (+34) 941287340
www.barlovento-recursos.com

barlovento Applus

R01	04/2026	ORC	JCDV	AGM
R00	06/2025	JIA	JCDV	AGM
REV.	FECHA	DIBUJADO	REVISADO	APROBADO

PROYECTO
PROYECTO TÉCNICO ADMINISTRATIVO DE LA REPOTENCIACIÓN E HIBRIDACIÓN DEL PARQUE EÓLICO RAPOSERAS

TÍTULO DEL PLANO
PERFILES TRANSVERSALES

ESCALA
1:100

FORMATO
ISO A1

FECHA
04/2026

NÚMERO DE PLANO
PLANO 14

REVISIÓN
R01

HOJA 05 DE 50

VIAL DE ACCESO
P.K.=1+200

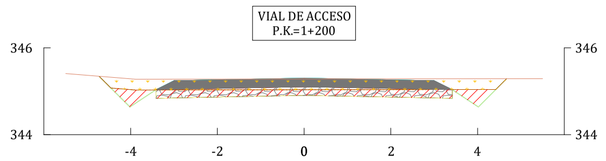

DISTANCIA EJE	-4.728	-4.017	-3.000	0.000	3.000	4.017	4.671
COTA TERRENO	345.346	345.289	345.279	345.283	345.288	345.289	345.290
COTA RASANTE	345.346	344.636	345.244	345.304	345.244	344.636	345.290
COTA SUBRASANTE	345.346	344.636	345.244	345.304	345.244	344.636	345.290
COTA ROJA	0.00	-0.65	-0.04	0.02	-0.04	-0.65	0.00

VIAL DE ACCESO
P.K.=1+260

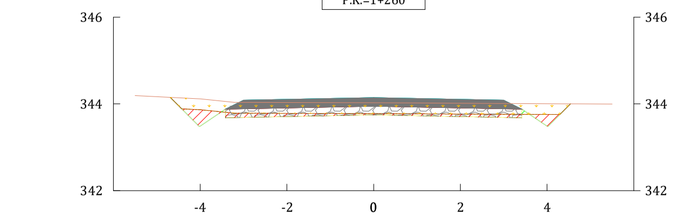

DISTANCIA EJE	-4.690	-4.017	-3.000	0.000	3.000	4.017	4.541
COTA TERRENO	344.150	344.115	344.035	344.026	344.009	344.004	344.001
COTA RASANTE	344.150	343.477	344.085	344.145	344.085	343.477	344.001
COTA SUBRASANTE	344.150	343.477	344.085	344.145	344.085	343.477	344.001
COTA ROJA	0.00	-0.64	0.05	0.12	0.08	-0.53	0.00

VIAL DE ACCESO
P.K.=1+320

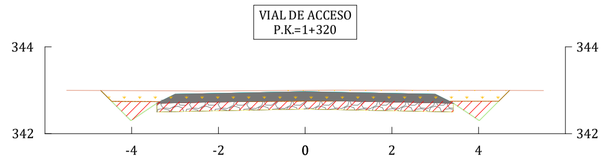

DISTANCIA EJE	-4.711	-4.017	-3.000	0.000	3.000	4.017	4.713
COTA TERRENO	342.994	342.990	342.984	342.996	342.998	342.997	342.995
COTA RASANTE	342.994	342.299	342.907	342.967	342.907	342.299	342.995
COTA SUBRASANTE	342.994	342.299	342.907	342.967	342.907	342.299	342.995
COTA ROJA	0.00	-0.69	-0.08	-0.03	-0.09	-0.70	0.00

VIAL DE ACCESO
P.K.=1+380

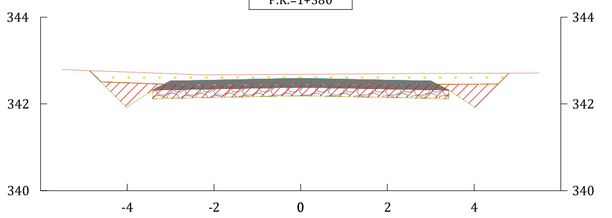

DISTANCIA EJE	-4.866	-4.017	-3.000	0.000	3.000	4.017	4.807
COTA TERRENO	342.768	342.736	342.698	342.684	342.700	342.705	342.709
COTA RASANTE	342.768	341.919	342.527	342.587	342.527	341.919	342.709
COTA SUBRASANTE	342.768	341.919	342.527	342.587	342.527	341.919	342.709
COTA ROJA	0.00	-0.82	-0.17	-0.10	-0.17	-0.79	0.00

VIAL DE ACCESO
P.K.=1+220



DISTANCIA EJE	-4.760	-4.017	-3.000	0.000	3.000	4.017	4.755
COTA TERRENO	344.995	344.993	344.991	344.987	344.989	344.990	344.990
COTA RASANTE	344.995	344.252	344.861	344.921	344.861	344.252	344.990
COTA SUBRASANTE	344.995	344.252	344.861	344.921	344.861	344.252	344.990
COTA ROJA	0.00	-0.74	-0.13	-0.07	-0.13	-0.74	0.00

VIAL DE ACCESO
P.K.=1+280

DISTANCIA EJE	-4.860	-4.017	-3.000	0.000	3.000	4.017	4.611
COTA TERRENO	343.889	343.862	343.830	343.744	343.676	343.653	343.640
COTA RASANTE	343.889	343.046	343.654	343.714	343.654	343.046	343.640
COTA SUBRASANTE	343.889	343.046	343.654	343.714	343.654	343.046	343.640
COTA ROJA	0.00	-0.82	-0.18	-0.03	-0.02	-0.61	0.00

VIAL DE ACCESO
P.K.=1+340

DISTANCIA EJE	-4.815	-4.017	-3.000	0.000	3.000	4.017	4.800
COTA TERRENO	342.971	342.969	342.968	342.963	342.959	342.957	342.956
COTA RASANTE	342.971	342.172	342.781	342.841	342.781	342.172	342.956
COTA SUBRASANTE	342.971	342.172	342.781	342.841	342.781	342.172	342.956
COTA ROJA	0.00	-0.80	-0.19	-0.12	-0.18	-0.78	0.00

VIAL DE ACCESO
P.K.=1+400

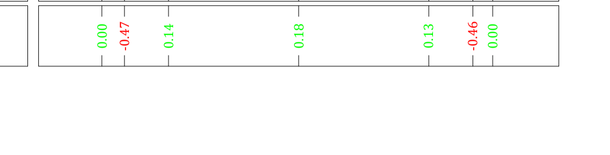

DISTANCIA EJE	-4.823	-4.017	-3.000	0.000	3.000	4.017	4.491
COTA TERRENO	342.549	342.522	342.488	342.364	342.223	342.218	342.216
COTA RASANTE	342.549	341.742	342.351	342.411	342.351	341.742	342.216
COTA SUBRASANTE	342.549	341.742	342.351	342.411	342.351	341.742	342.216
COTA ROJA	0.00	-0.78	-0.14	0.05	0.13	-0.48	0.00

VIAL DE ACCESO
P.K.=1+240

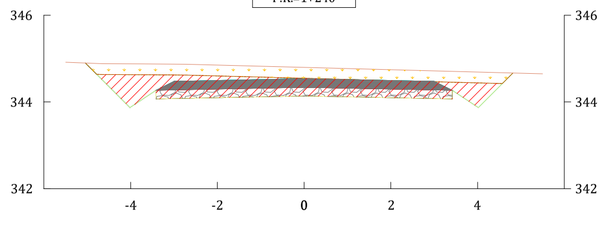

DISTANCIA EJE	-5.045	-4.017	-3.000	0.000	3.000	4.017	4.815
COTA TERRENO	344.897	344.879	344.871	344.796	344.715	344.688	344.666
COTA RASANTE	344.897	343.869	344.477	344.537	344.477	343.869	344.666
COTA SUBRASANTE	344.897	343.869	344.477	344.537	344.477	343.869	344.666
COTA ROJA	0.00	-1.01	-0.39	-0.26	-0.24	-0.82	0.00

VIAL DE ACCESO
P.K.=1+300

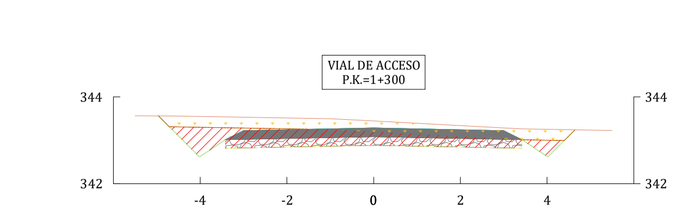

DISTANCIA EJE	-4.965	-4.017	-3.000	0.000	3.000	4.017	4.642
COTA TERRENO	343.563	343.551	343.533	343.445	343.284	343.252	343.241
COTA RASANTE	343.563	342.615	343.223	343.283	343.223	342.615	343.241
COTA SUBRASANTE	343.563	342.615	343.223	343.283	343.223	342.615	343.241
COTA ROJA	0.00	-0.94	-0.31	-0.16	-0.06	-0.64	0.00

VIAL DE ACCESO
P.K.=1+360

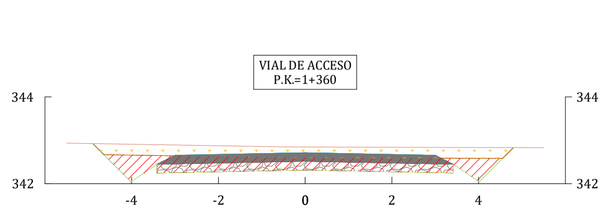

DISTANCIA EJE	-4.895	-4.017	-3.000	0.000	3.000	4.017	4.802
COTA TERRENO	342.923	342.908	342.891	342.847	342.837	342.833	342.831
COTA RASANTE	342.923	342.045	342.654	342.714	342.654	342.045	342.831
COTA SUBRASANTE	342.923	342.045	342.654	342.714	342.654	342.045	342.831
COTA ROJA	0.00	-0.86	-0.24	-0.13	-0.18	-0.79	0.00

VIAL DE ACCESO
P.K.=1+420

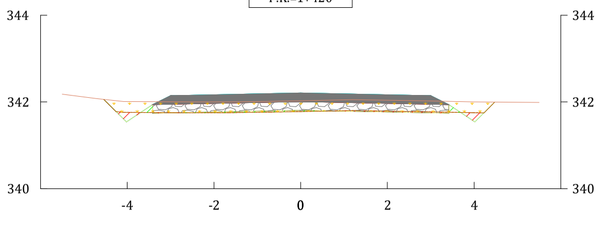

DISTANCIA EJE	-4.536	-4.017	-3.000	0.000	3.000	4.017	4.475
COTA TERRENO	342.057	342.009	342.003	342.028	342.021	342.000	341.996
COTA RASANTE	342.057	341.538	342.146	342.206	342.146	341.538	341.996
COTA SUBRASANTE	342.057	341.538	342.146	342.206	342.146	341.538	341.996
COTA ROJA	0.00	-0.47	0.14	0.18	0.13	-0.46	0.00

LEYENDA:

- Rasante
- Terreno Natural
- Tierras
- Linea desbroce
- Firme
- Explanada
- Desmonte
- Terraplen
- Desbroce

PROMOTOR
ENI PLENITUDE RENEWABLES SPAIN, S.L.

AUTOR
BARLOVENTO RECURSOS NATURALES
Calle Pintor Sorolla 8,
26007 Logroño, La Rioja
Tel: (+34) 941287340
www.barlovento-recursos.com

barloventoK Arplus

REV.	FECHA	DIBUJADO	REVISADO	APROBADO
R01	04/2026	ORC	JCDV	AGM
R00	06/2025	IIA	JCDV	AGM

PROYECTO
PROYECTO TÉCNICO ADMINISTRATIVO DE LA REPOTENCIACIÓN E HIBRIDACIÓN DEL PARQUE EÓLICO RAPOSERAS

TÍTULO DEL PLANO
PERFILES TRANSVERSALES

ESCALA 1:100 | FORMATO ISO A1

FECHA 04/2026

NÚMERO DE PLANO PLANO 14

REVISIÓN R01

HOJA 06 DE 50

VIAL DE ACCESO P.K.=1+440

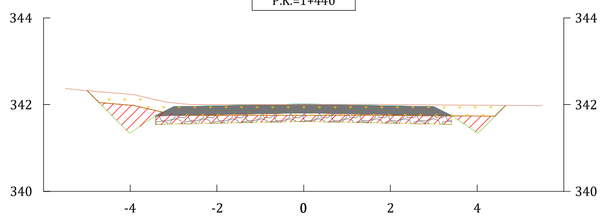

DISTANCIA EJE	-4.996	-4.017	-3.000	0.000	3.000	4.017	4.656
COTA TERRENO	342.322	342.237	342.043	342.003	341.993	341.986	341.982
COTA RASANTE	342.322	341.343	341.951	342.011	341.951	341.343	341.982
COTA SUBRASANTE	342.322	341.343	341.951	342.011	341.951	341.343	341.982
COTA ROJA	0.00	-0.89	-0.09	0.01	-0.04	-0.64	0.00

VIAL DE ACCESO P.K.=1+500

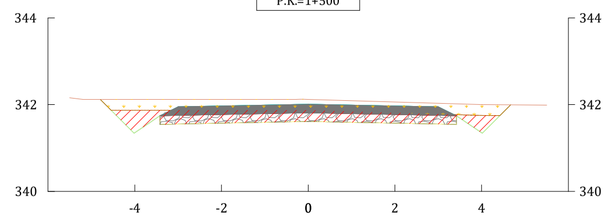

DISTANCIA EJE	-4.793	-4.017	-3.000	0.000	3.000	4.017	4.668
COTA TERRENO	342.119	342.120	342.120	342.119	342.030	342.000	341.995
COTA RASANTE	342.119	341.343	341.952	342.012	341.952	341.343	341.995
COTA SUBRASANTE	342.119	341.343	341.952	342.012	341.952	341.343	341.995
COTA ROJA	0.00	-0.78	-0.17	-0.11	-0.08	-0.66	0.00

VIAL DE ACCESO P.K.=1+560

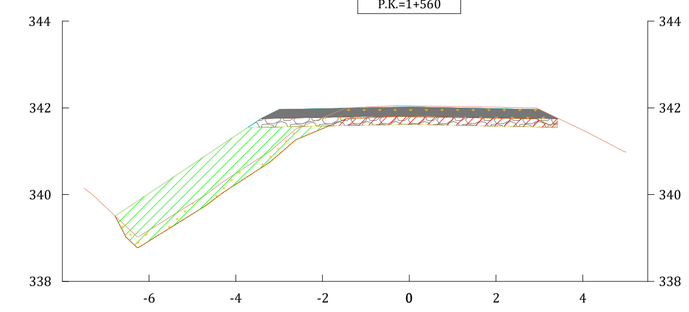

DISTANCIA EJE	-6.784	-3.000	0.000	3.000	3.427
COTA TERRENO	339.508	341.185	342.048	341.967	341.763
COTA RASANTE	339.508	341.961	342.021	341.961	341.763
COTA SUBRASANTE	339.508	341.961	342.021	341.961	341.763
COTA ROJA	0.00	0.78	-0.03	-0.01	0.00

VIAL DE ACCESO P.K.=1+620

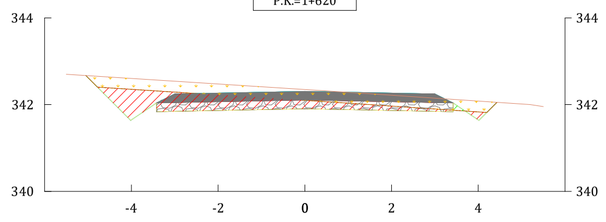

DISTANCIA EJE	-5.049	-4.017	-3.000	0.000	3.000	4.017	4.431
COTA TERRENO	342.670	342.604	342.539	342.348	342.148	342.080	342.052
COTA RASANTE	342.670	341.638	342.246	342.306	342.246	341.638	342.052
COTA SUBRASANTE	342.670	341.638	342.246	342.306	342.246	341.638	342.052
COTA ROJA	0.00	-0.97	-0.29	-0.04	0.10	-0.44	0.00

VIAL DE ACCESO P.K.=1+460

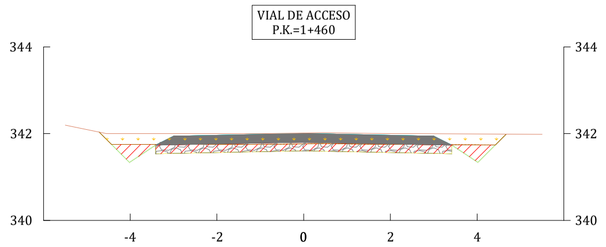

DISTANCIA EJE	-4.716	-4.017	-3.000	0.000	3.000	4.017	4.669
COTA TERRENO	342.035	342.000	342.000	342.015	341.997	341.991	341.988
COTA RASANTE	342.035	341.336	341.944	342.004	341.944	341.336	341.988
COTA SUBRASANTE	342.035	341.336	341.944	342.004	341.944	341.336	341.988
COTA ROJA	0.00	-0.66	-0.06	-0.01	-0.05	-0.66	0.00

VIAL DE ACCESO P.K.=1+520

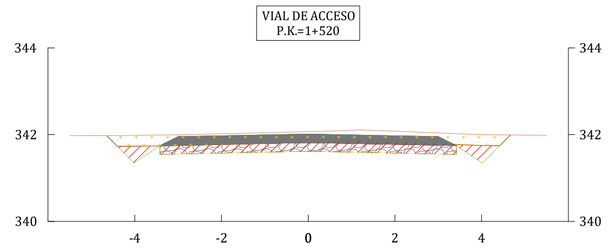

DISTANCIA EJE	-4.648	-4.017	-3.000	0.000	3.000	4.017	4.663
COTA TERRENO	341.978	341.984	341.997	342.070	342.041	341.999	341.992
COTA RASANTE	341.978	341.346	341.955	342.015	341.955	341.346	341.992
COTA SUBRASANTE	341.978	341.346	341.955	342.015	341.955	341.346	341.992
COTA ROJA	0.00	-0.64	-0.04	-0.06	-0.09	-0.65	0.00

VIAL DE ACCESO P.K.=1+580

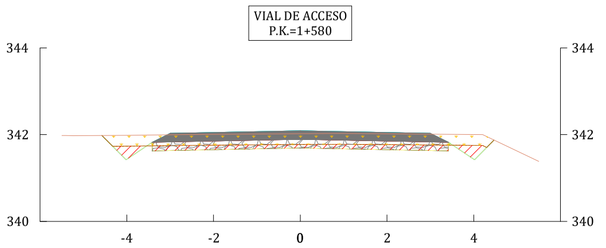

DISTANCIA EJE	-4.574	-4.017	-3.000	0.000	3.000	4.017	4.467
COTA TERRENO	341.981	341.983	341.996	342.022	342.011	342.002	341.874
COTA RASANTE	341.981	341.424	342.032	342.092	342.032	341.424	341.874
COTA SUBRASANTE	341.981	341.424	342.032	342.092	342.032	341.424	341.874
COTA ROJA	0.00	-0.56	0.04	0.07	0.02	-0.58	0.00

VIAL DE ACCESO P.K.=1+640

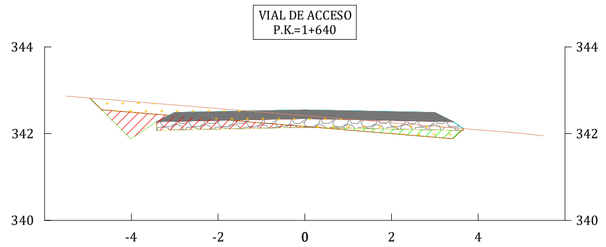

DISTANCIA EJE	-4.961	-4.017	-3.000	0.000	3.000	3.663	
COTA TERRENO	342.823	342.745	342.662	342.415	342.169	342.114	
COTA RASANTE	342.823	341.879	342.487	342.547	342.487	342.114	
COTA SUBRASANTE	342.823	341.879	342.487	342.547	342.487	342.114	
COTA ROJA	0.00	-0.87	-0.17	0.13	0.32	0.00	

VIAL DE ACCESO P.K.=1+480

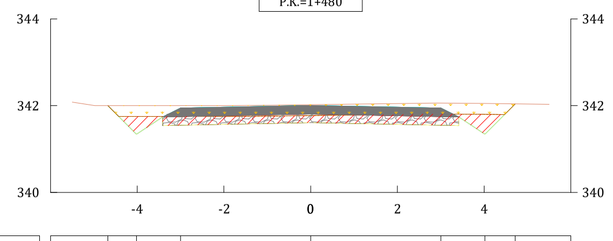

DISTANCIA EJE	-4.677	-4.017	-3.000	0.000	3.000	4.017	4.718
COTA TERRENO	342.000	342.000	342.000	342.022	342.059	342.051	342.041
COTA RASANTE	342.000	341.339	341.948	342.008	341.948	341.339	342.041
COTA SUBRASANTE	342.000	341.339	341.948	342.008	341.948	341.339	342.041
COTA ROJA	0.00	-0.66	-0.05	-0.01	-0.11	-0.71	0.00

VIAL DE ACCESO P.K.=1+540

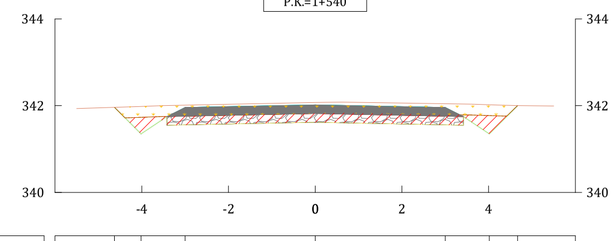

DISTANCIA EJE	-4.629	-4.017	-3.000	0.000	3.000	4.017	4.668
COTA TERRENO	341.962	341.981	342.010	342.072	342.044	342.022	342.001
COTA RASANTE	341.962	341.350	341.958	342.018	341.958	341.350	342.001
COTA SUBRASANTE	341.962	341.350	341.958	342.018	341.958	341.350	342.001
COTA ROJA	0.00	-0.63	-0.05	-0.05	-0.09	-0.67	0.00

VIAL DE ACCESO P.K.=1+600

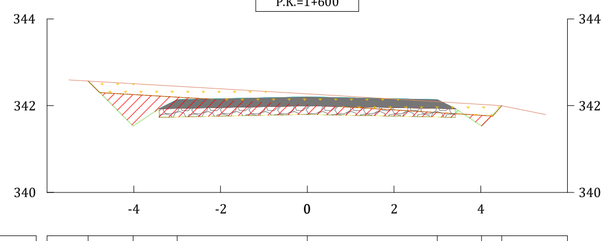

DISTANCIA EJE	-5.055	-4.017	-3.000	0.000	3.000	4.017	4.483
COTA TERRENO	342.569	342.508	342.448	342.272	342.091	342.028	341.997
COTA RASANTE	342.569	341.531	342.139	342.199	342.139	341.531	341.997
COTA SUBRASANTE	342.569	341.531	342.139	342.199	342.139	341.531	341.997
COTA ROJA	0.00	-0.98	-0.31	-0.07	0.05	-0.50	0.00

VIAL DE ACCESO P.K.=1+660

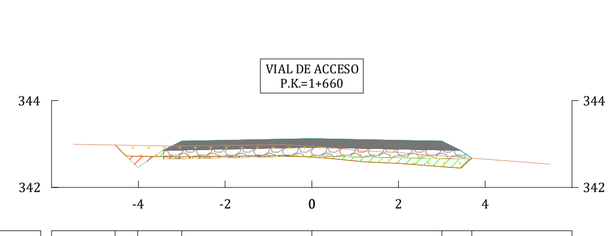

DISTANCIA EJE	-4.537	-4.017	-3.000	0.000	3.000	3.688	
COTA TERRENO	342.977	342.968	342.955	342.947	342.729	342.676	
COTA RASANTE	342.977	342.457	343.065	343.125	343.065	342.676	
COTA SUBRASANTE	342.977	342.457	343.065	343.125	343.065	342.676	
COTA ROJA	0.00	-0.51	0.11	0.18	0.34	0.00	

LEYENDA:

- Rasante
- Terreno Natural
- Tierras
- Linea desbroce
- Firme
- Explanada
- Desmonte
- Terraplen
- Desbroce

PROMOTOR

ENI PLENITUDE RENEWABLES SPAIN, S.L.

AUTOR

BARLOVENTO RECURSOS NATURALES
Calle Pintor Sorolla 8,
26007 Logroño, La Rioja
Tel. (+34) 941287348
www.barlovento-recursos.com

barloventoA Aplus

R01	04/2026	OBC	JCDV	AGM	
R00	06/2025	IIA	JCDV	AGM	
REV.	FECHA	DIBUJADO	REVISADO	APROBADO	

PROYECTO

PROYECTO TÉCNICO ADMINISTRATIVO DE LA REPOTENCIACIÓN E HIBRIDACIÓN DEL PARQUE EÓLICO RAPOSERAS

TÍTULO DEL PLANO

PERFILES TRANSVERSALES

FECHA

04/2026

NÚMERO DE PLANO

PLANO 14

ESCALA

1:100

FORMATO

ISO A1

REVISIÓN

R01

HOJA 07 DE 50