
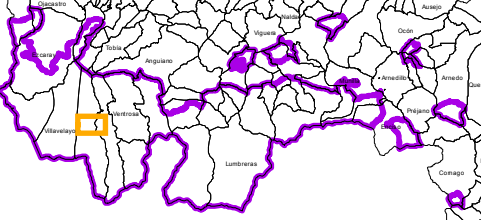

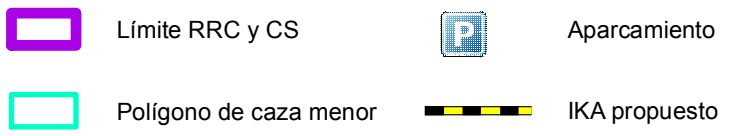













 <p>Gobierno de La Rioja</p> <p>Sostenibilidad y Transición Ecológica</p> <p>Biodiversidad</p> <p>Caza y Pesca</p>  <p>Tragsatec</p>		 <p>0 250 500 metros</p> <p>ESCALA 1:13.000</p> <p>ETRS 1989 UTM Zone 30N Impresión A3 Agosto 2020</p>	 <table border="0"><tr><td> Límite RRC y CS</td><td> Aparcamiento</td></tr><tr><td> Polígono de caza menor</td><td> IKA propuesto</td></tr></table> <p>Ortoimagen 2017</p>	 Límite RRC y CS	 Aparcamiento	 Polígono de caza menor	 IKA propuesto	<p><b>Plan Técnico de Caza de la Reserva Regional Cameros - Demanda y Cotos Sociales de La Rioja</b></p>  <p>Polígono de caza menor: R_06_pm04</p> <p>Municipio: Mcdad. (Mansilla)</p> <p>Superficie: 287,8 hectáreas</p>
 Límite RRC y CS	 Aparcamiento							
 Polígono de caza menor	 IKA propuesto							