
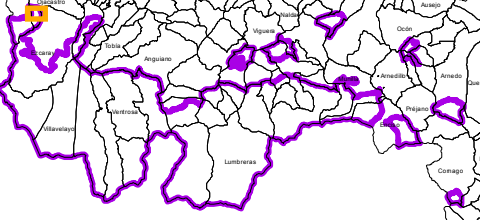














 <p><b>Gobierno de La Rioja</b> Sostenibilidad y Transición Ecológica Biodiversidad Caza y Pesca</p>  <p><b>Tragsatec</b> Grupo Tragsa</p>		 <p>ESCALA 1:8.000</p> <p>ETRS 1989 UTM Zone 30N    Impresión A3    Agosto 2020</p>	<table border="0"><tr><td></td><td>Límite RRC y CS</td><td></td><td>Aparcamiento</td></tr><tr><td></td><td>Polígono de caza menor</td><td></td><td>IKA propuesto</td></tr></table> <p>Ortoimagen 2017</p>		Límite RRC y CS		Aparcamiento		Polígono de caza menor		IKA propuesto	<p><b>Plan Técnico de Caza de la Reserva Regional Cameros - Demanda y Cotos Sociales de La Rioja</b></p>  <p>Polígono de caza menor: R_04_pm01 Municipio: Zorraquín Superficie: 187,02 hectáreas</p>
	Límite RRC y CS		Aparcamiento									
	Polígono de caza menor		IKA propuesto									