



Estadística al día

Encuesta sobre la Estructura de las Explotaciones Agrícolas.

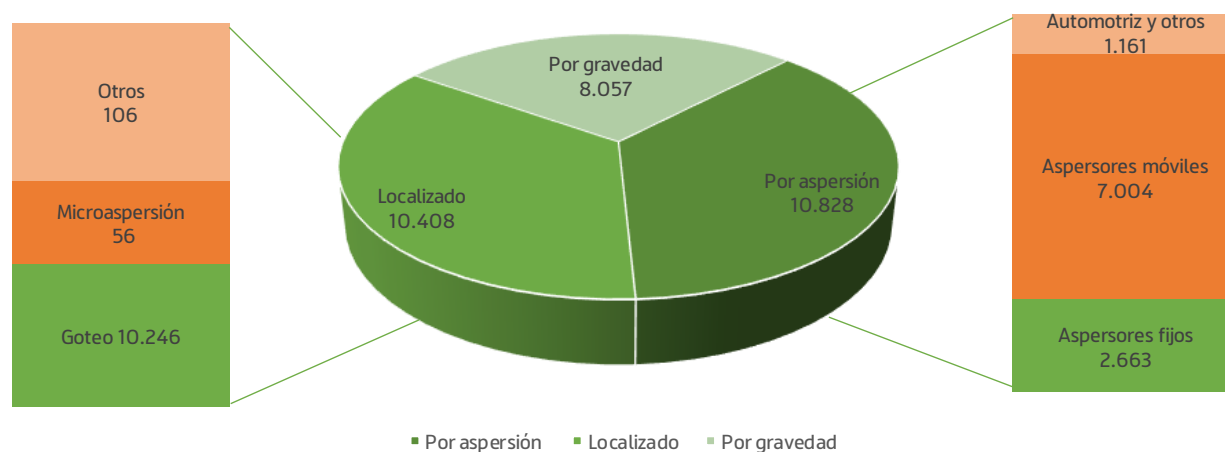
Resultados modulares. Año 2023

9 de diciembre de 2025

Regadío

La superficie regable es aquella que podría regarse con el equipo e instalaciones disponibles en la explotación (con independencia que se haya regado o no en el periodo de referencia). La superficie regada es la que se ha regado al menos una vez en el periodo de referencia o campaña agrícola.

Superficie regada según el método de riego

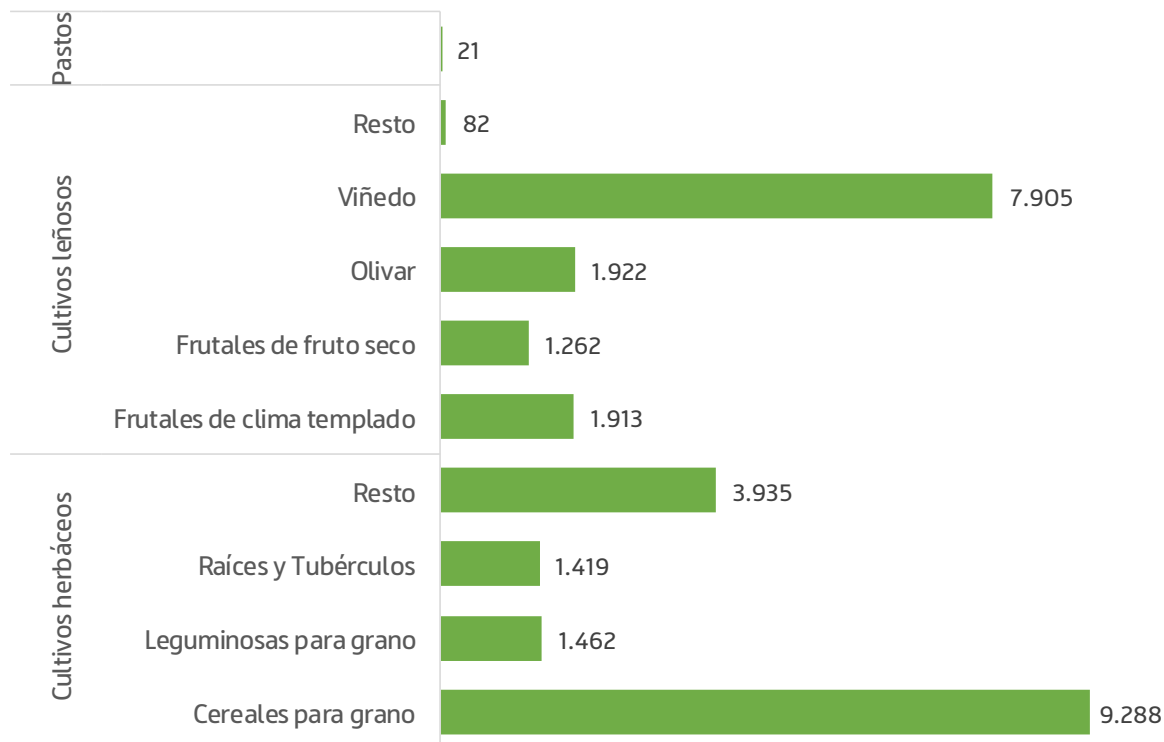


Un total de 5.544 mil explotaciones disponían de superficie regable en 2023, ascendiendo ésta a 40.649 hectáreas; por otro lado 3.352 explotaciones disponían de superficie regada, siendo ésta de 29.293 hectáreas.

Por métodos de riego, el 37,0% se regó por aspersión, el 35,5% de la superficie por métodos localizados –que incluyen goteo, microaspersión, nebulización, hidropónico y otros– y el 27,5% por gravedad.

En cuanto a la procedencia del agua utilizada para el riego, 3.980 explotaciones usaron agua superficial y 867 agua subterránea. Por su parte, 738 explotaciones usaron agua procedente de redes públicas y 487 utilizaron otras fuentes.

Superficie regada al aire libre por tipo de cultivo (ha)



Cultivos al aire libre regados

En 2023 había 3.305 explotaciones al aire libre (sin huertos) con 29.211 hectáreas de superficie regada. Atendiendo a la distribución de superficie agraria al aire libre regada por cultivos, los que presentaron los mayores porcentajes fueron Cereales para grano (31,8%), Viñedo (27,1%) y Olivar (6,6%). Y los que tuvieron los menores porcentajes fueron Frutales originarios de clima tropical y subtropical junto con Uva de mesa.

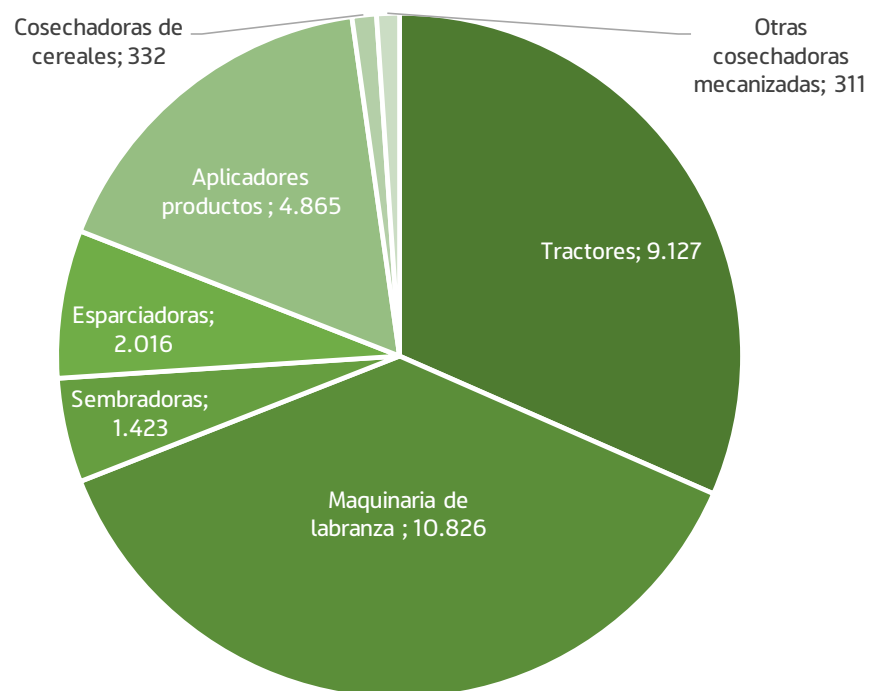
Prácticas de gestión del suelo

De la superficie en la que se aplicaron métodos de labranza en 2023 (62.578 hectáreas), en el 59,7% se aplicó Laboreo convencional. El Mínimo laboreo supuso un 30,6% y la Siembra directa un 9,7%.

En cuanto a la cubierta invernal del suelo en la Tierra arable, en el 65,3% de la superficie se usaron Cultivos de invierno, en el 20,5% se dejó el Suelo desnudo, en el 7,8% se usaron Cultivos intermedios o de cobertura y en el 6,3% Residuos de plantas o mantillo.

Durante 2023, 49.927 hectáreas de superficie practicaron la rotación de cultivos para mejorar salud del suelo, optimizar los nutrientes y combatir plagas y malezas.

Explotaciones que utilizan maquinaria (motorizada) en propiedad según tipo



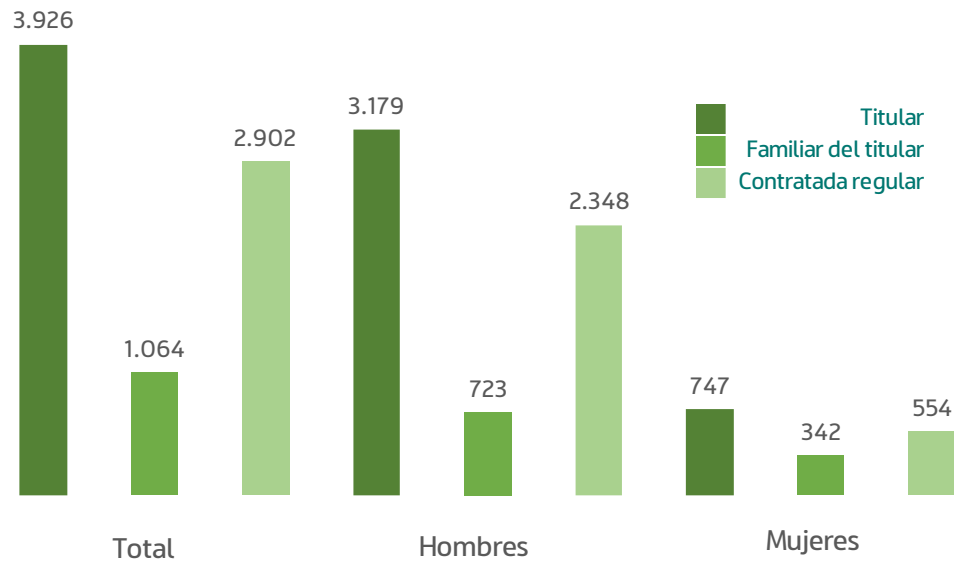
Maquinaria en la explotación

En el año 2023 el número de tractores en propiedad fue de 9.127 y estaba concentrado en 5.922 explotaciones agrícolas. Respecto a las explotaciones agrícolas con maquinaria y técnicas de precisión (1.757), disponían de Maquinaria robotizada un 55,0% del total. En 796 explotaciones se analizaron los suelos mediante toma de muestras.

Desarrollo rural

En 2023 se registraron 1.743 explotaciones con medida de desarrollo rural. El 27,0% de las ayudas concedidas correspondieron a *Zonas con limitaciones naturales*. Se trata de pagos para compensar a los agricultores por la totalidad o parte de los costes adicionales y las pérdidas de ingresos como consecuencia de las limitaciones que supone la producción agrícola en la zona en cuestión. Por su parte, un 51,7% de las ayudas correspondieron a *Agroambiente y clima* y un 13,7% a la *Agricultura ecológica*. La medida de *Agroambiente y clima* está dirigida tanto al mantenimiento como a la promoción de los cambios necesarios en las prácticas agrícolas que contribuyan positivamente al medio ambiente y al clima. Cabe destacar el 6,5% destinado a la Creación de empresas para jóvenes agricultores.

Mano de obra en la explotación por relación con el titular y sexo en Unidad de Trabajo Anual Total



Trabajo agrícola en la explotación

La mano de obra en las explotaciones agrícolas se redujo un 1,2% en 2023 respecto al censo de 2020. La del titular bajó un 12,7% y la referida a los familiares del titular un 17,0%.

La mano de obra contratada de manera regular aumentó un 32,9% desde el Censo Agrario de 2020. Este aumento, se debe en gran medida al aumento de mano de obra femenina, un 48,0% frente al aumento del 29,3% de los hombres.

El número de titulares de las explotaciones ha disminuido un 12,7%, descenso explicado por la bajada de titulares hombres (-20,4%) ya que el número de mujeres titulares de explotaciones ha aumentado desde el censo de 2020 un 21,1%.

Según la unidades de trabajo al año (UTAT) el 15,3% de la mano de obra estaba por debajo del 25%, un 50,1% en el 100%, un 14,1% entre el 25% y el 50% y el 20,5% restante entre el 50% y el 100%.

NOTA METODOLÓGICA

La Encuesta sobre la Estructura de las Explotaciones Agrícolas 2023 se realiza en todos los países de la Unión Europea conforme al Reglamento 2018/1091 del Parlamento Europeo y del Consejo, de 18 de julio de 2018, relativo a las estadísticas integradas sobre explotaciones agrícolas, que establece el marco para el análisis de las principales características estructurales de las explotaciones agrícolas y la integración de esta información con la relativa a producción agrícola y aspectos relativos al desarrollo agroambiental; y al Reglamento de Ejecución (UE) 2021/2286 de la Comisión Europea.

En comparación con encuestas anteriores, es una encuesta innovadora, al estar basada en el uso masivo de registros administrativos; esto permite incorporar importantes mejoras respecto a encuestas anteriores: reducción de la carga de respuesta de las unidades informantes y reducción del coste de la operación estadística.

Los datos se refieren al año agrícola 2023, es decir, la campaña comprendida entre el 1 de octubre de 2022 y el 30 de septiembre de 2023, salvo para la ganadería en que la fecha de referencia es el día 30 de septiembre de 2023.

La Encuesta sobre la Estructura de las Explotaciones Agrícolas 2023 se estructura en dos bloques: una parte principal en la que se detallan las características principales, y otro bloque complementario relativo a variables modulares sobre mano de obra, desarrollo rural, regadío, prácticas de gestión del suelo, frutales, maquinaria y generación de residuos, que es el que se detalla en este informe.

Fuente:



<https://www.larioja.org/estadistica/es/area-tematica-economia/agricultura-ganaderia>

 @riojastat