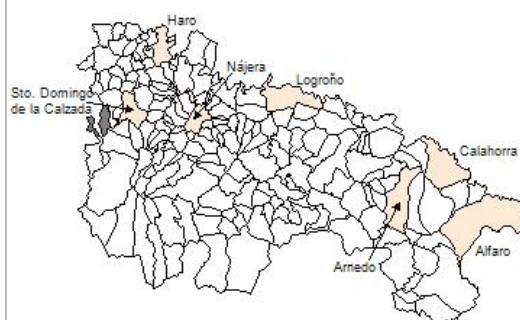


1. Datos Generales

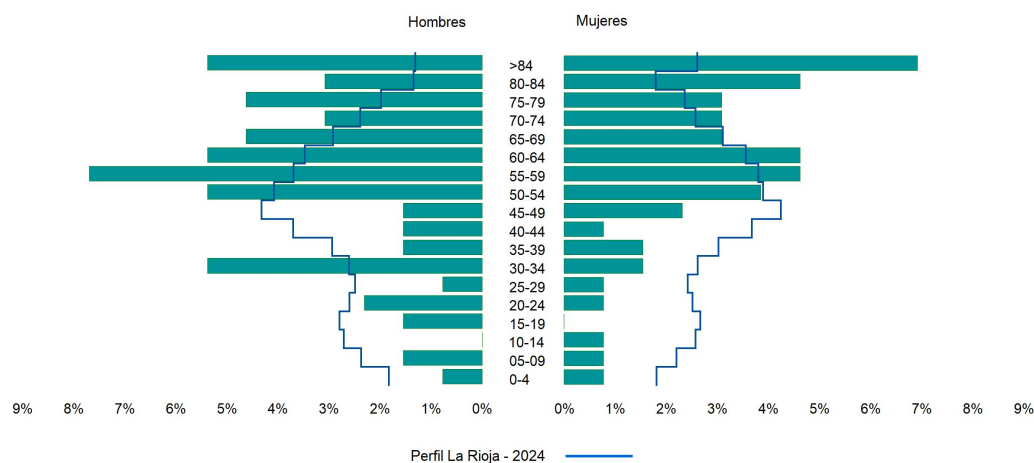
Código INE	26174
Municipio	Villarta-Quinta ..
Partido judicial	Haro
Zona de salud	Santo Domingo de la Calzada
Superficie municipal (Km2)	24,73
Altitud máx. del núcleo de población principal (m)	743
Distancia a la capital	53
Número de núcleos	6



2. Evolución Demográfica

Padrón	2022	2023	2024
Total	136	136	130
Hombres	79	79	73
Mujeres	57	57	57
Densidad	5,5	5,5	5,3
Extranjeros	3	5	5

Villarta-Quintana - 2024



Perfil La Rioja - 2024

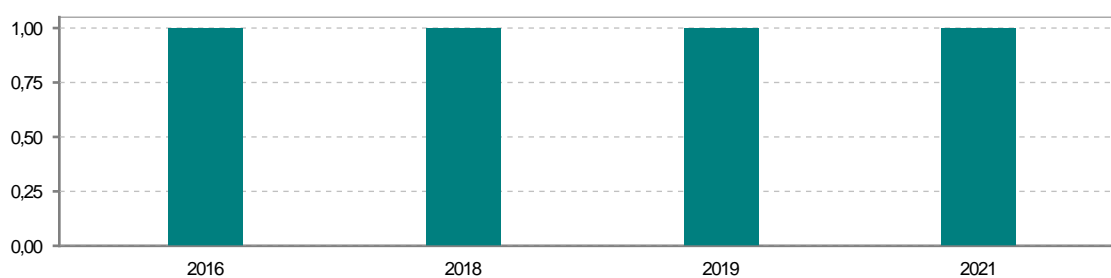
3. Índices y tasas de Población (1/1/2024)

	Villarta-Quintana	La Rioja
Ratio de feminidad (Total Mujeres / Total Hombres) x 100	78,08	102,64
Índice de infancia (Pob. de 0 a 14 / Pob. Total) x 100	4,62	13,34
Índice de tendencia (Pob. de 0 a 4 / Pob. de 5 a 9) x 100	66,67	79,34
Índice de juventud (Pob. de 15 a 29 / Pob. total) x 100	6,15	15,32
Índice de longevidad (Pob. > 84 / Pob. > 64) x 100	29,63	17,48
Índice de vejez (Pob. >= 65 / Pob. Total) x 100	41,54	22,12
Tasa de dependencia ((Pob. < 16 + Pob. > 64) / Pob. de 16 a 64) x 100	85,71	57,66
Tasa de reemplazo (Pob. de 20 a 29 / Pob. de 55 a 64) x 100	20,69	68,84
Tasa de maternidad (Pob. de 0 a 4 / Mujeres de 15 a 49) x 100	20,00	17,20
Tasa de residentes extranjeros (Total extranjeros / Pob. Total) x 100	3,85	14,42

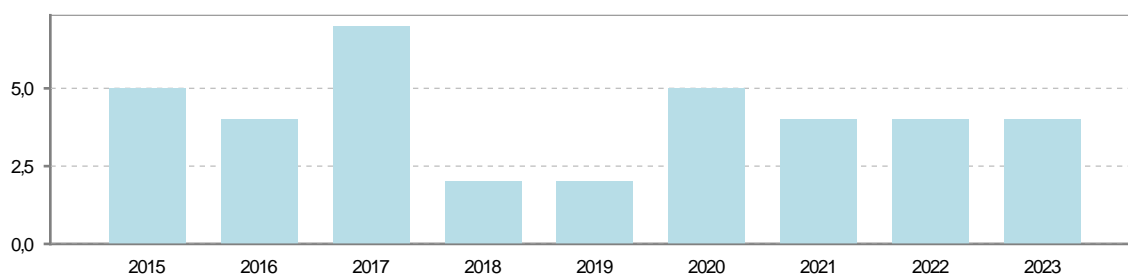
4. Movimiento Natural de la Población

	2018	2019	2020	2021	2022	2023
Nacimientos	1	1		1		
Defunciones	2	2	5	4	4	4
Matrimonios		1			1	
Crecimiento vegetativo	-1	-1	-5	-3	-4	-4

Nacimientos

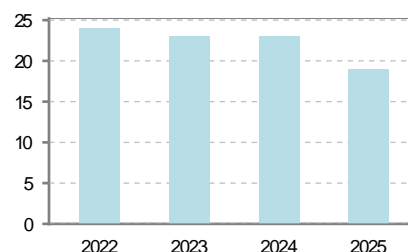


Defunciones

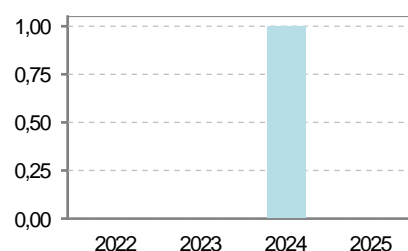


5. Mercado Laboral. (a 31 de marzo)

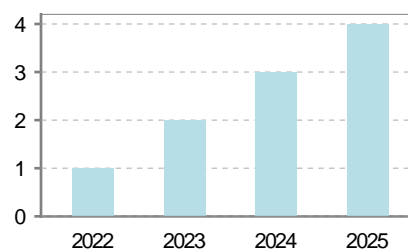
Afiliados	2022	2023	2024	2025
Total	24	23	23	19
R.General y otros	11	9	8	9
Autónomo no agrario	6	7	7	5
Autónomo agrario	7	7	8	5



Contratos	2022	2023	2024	2025
Total			1	
Hombres				
Mujeres			1	



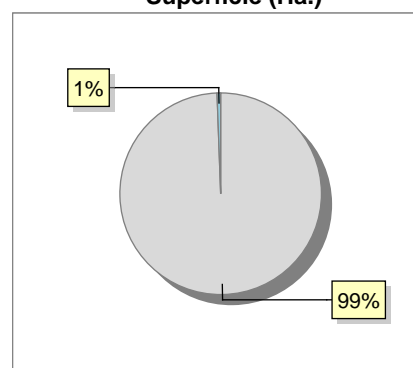
Paro registrado	2022	2023	2024	2025
Total	1	2	3	4
Hombres	1	1	2	3
Mujeres		1	1	1



6. Catastro (2024)

Titulares		Unidades Urbanas	
Urbano	385	Industrial	161
Rústico	568	Residencial	175
Urbano/Rústico	738	Terciario y comercial	10
		Equipamiento	8
Unidades Rústicas		Suelo vacante	112
Parcelas	1.104	Edificio Singular	0
Subparcelas	1.646		
Valor Catastral Rústico		Superficie Urbana	
Valor (Miles de Euros)	2.274,63	Superficie edificada	9
		Superficie sin edificar	5,04
Valor Catastral Urbano (Miles de Euros)			
Valor catastral del suelo			2.064,59
Valor catastral de la construcción			5.037,98

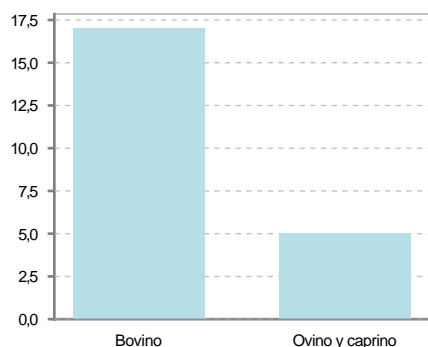
Superficie (Ha.)



● Superficie rústica (Ha.)
● Superficie urbana (Ha.)

7. Ganadería (2024)

	Cabezas ganaderas	Unidades ganaderas
Aves		
Gallinas		
Pollos		
Bovinos	17	17,00
Terneros de cebo		
Vacas de carne	17	17,00
Vacas de ordeño		
Conejas		
Conejas		
Ovinos y Caprinos	5	0,75
Cabras		
Ovejas	5	0,75
Porcinos		
Cerdas		
Cerdos de cebo		



8. Distribución General del Terreno -Ha. (2023)

	Total	Regadío	Secano
Total Municipal	2.481	288	2.193
Tierras de cultivo	726	284	442
Barbecho y otras tierras	30	5	25
Cultivos herbáceos	696	279	417
Cultivos leñosos			
Aprovechamiento pastos	64		64
Eriales	5		5
Pastizales permanentes	59		59
Prados permanentes			
Prados y pastizales naturales			
Superficie agraria no utilizada	37		37
Baldíos	37		37
Cultivos permanentes	..		
Superficies forestales arboladas	1.574	4	1.570
Espartizal			
Monte abierto	12		12
Monte leñoso	58		58
Monte maderable	1.504	4	1.500
Superficie ni agraria ni forestal	80		80
Ríos y lagos	16		16
Superficie no agrícola	56		56
Terreno improductivo	8		8

9. Cultivos herbáceos -Ha. (2023)

	Secano	Regadío	Total
Total cultivos herbáceos	417	279	696
Cereales grano	388	206	594
Leguminosas grano	5	16	21
Patata		8	8
Cultivos industriales	24	21	45
Flores y plantas			
Cultivos forrajeros			
Hortalizas		28	28

10. Cultivos leñosos -Ha. (2023)

	Secano	Regadío	Total
Total cultivos leñosos			
Cítricos			
Frutales			
Viñedo			
Olivar			
Otros cultivos leñosos			
Viveros			

11. Entidades Financieras

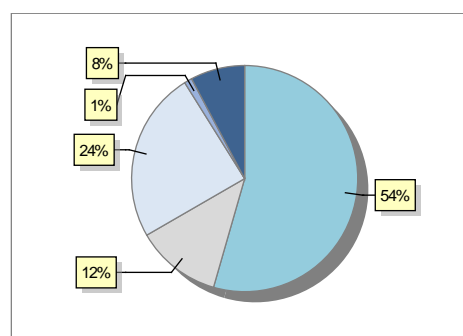
	2022	2023	2024
Entidades financieras de Depósito	0	0	0
Entidades Financieras de Crédito	0	0	0

12. Salud

	2022	2023	2024
Centros de salud	0	0	0
Consultorios	3	3	3
Farmacias	0	0	0
Botiquines	0	0	0

13. Parque de Vehículos

	2020	2021	2022	2023
Total vehículos	176	171	176	180
Automóviles	102	96	98	98
Motos	19	19	21	22
Furgonetas y Camiones	41	42	41	44
Autobuses	0	0	0	0
Tractores industriales	2	2	2	2
Otros vehículos	12	12	14	14



14. Espacios Deportivos

	2024
Campos de tiro	0
Campos de golf	0
Campos de fútbol	0
Rocodromos	0
Pistas de petanca	0
Pistas de padel	0
Pistas de atletismo	0
Piscinas cubiertas	0
Pistas de squash	0
Pistas polideportivas	2
Pistas de tenis	0
Piscinas al aire libre	1
Pabellones polideportivos	0
Pabellones con fronton	0
Frontones	1

15. Turismo (2024)

	Establecimientos	Habitaciones	Plazas
Hoteles			
Casas rurales			
Restaurantes			
Hostales			
Pensiones			
Turismo activo			
Agencias de viajes			
Apartamentos			
Campings			
Albergues turísticos			
Viviendas de uso turístico	1		
Empresas organizadoras de congresos y reuniones			

16. Conectividad: Banda ancha Fija

Entidad Municipal	Caudal de Bajada	Fibra optica de centralita	Fibra optica hasta el Hogar
Villarta-Quintana	1 Mb	NO	NO

17. Conectividad: Banda ancha Movil

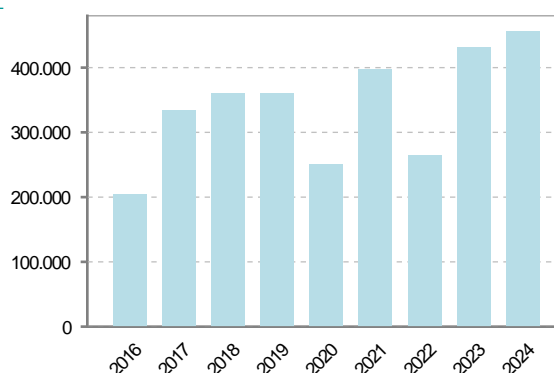
Entidad Municipal	Caudal de Bajada	UMTS
Villarta-Quintana		NO

18. Presupuestos Municipales

Gastos por capitulos

Gastos de Personal	63.000
Gastos en Bienes Corrientes y Servicios	99.000
Gastos Financieros	700
Transferencias Corrientes	32.400
Inversiones Reales	262.000
Transferencias de Capital	0
Activos Financieros	0
Pasivos Financieros	0

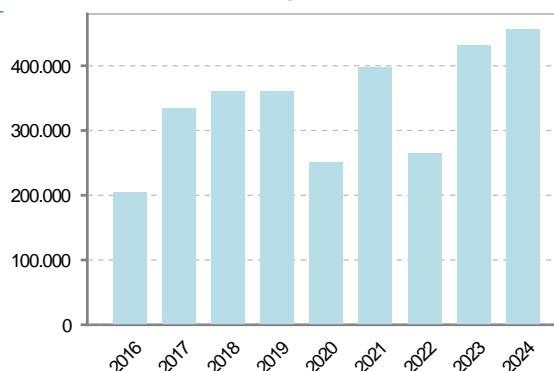
Gastos



Ingresos por capitulos

Impuestos Directos	50.000
Impuestos Indirectos	3.000
Tasas y Otros Ingresos	37.100
Transferencias Corrientes	79.000
Ingresos Patrimoniales	89.000
Enajenacion de Inversiones Reales	0
Transferencias de Capital	199.000
Activos Financieros	0
Pasivos Financieros	0

Ingresos



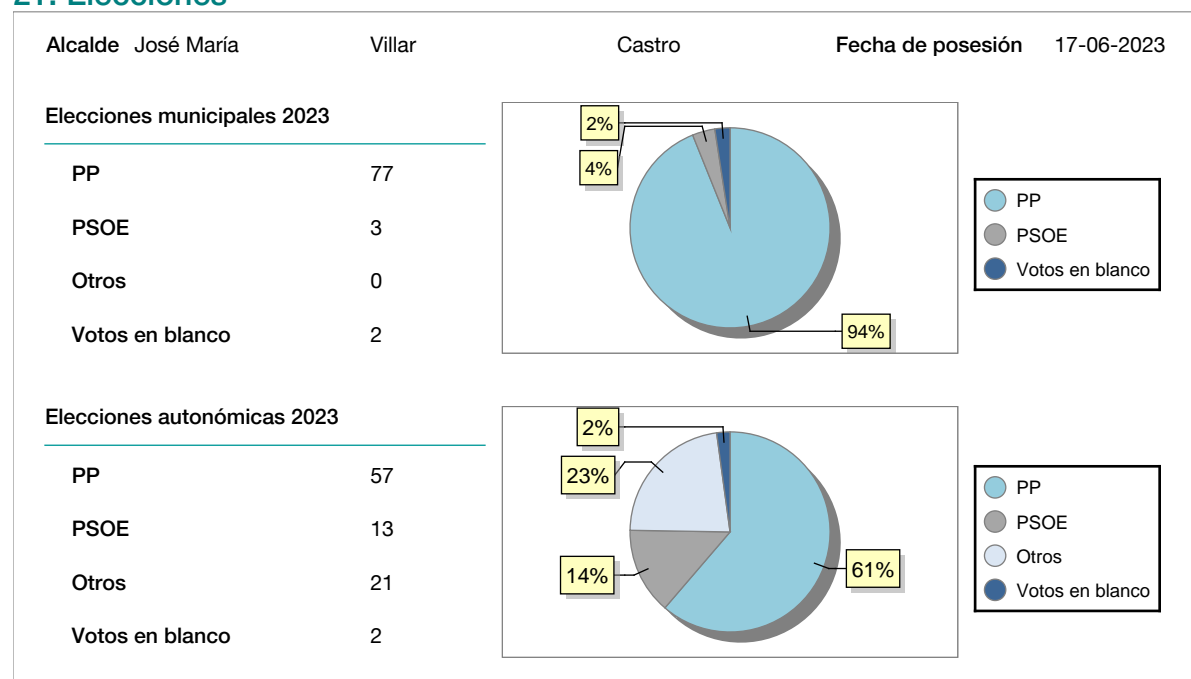
19. Educación - Curso 2024 / 2025 - Centros públicos

Educación Infantil 2º Ciclo, Primaria y Especial		ESO, Bachillerato y Ciclos Formativos	
Institución educativa		Institución educativa	
CRA	Sin centro rural agrupado	Centros	0
Colegios	0	Alumnado	
Alumnado		ESO	0
Alumnos	0	Bachillerato	0
		Ciclos Formativos	0
Alumnos			
<div>SIN DATOS</div>			

20. Educación - Curso 2024 / 2025 - Centros privados

Educación Infantil 2º Ciclo, Primaria y Especial		ESO, Bachillerato y Ciclos Formativos	
Institución educativa		Institución educativa	
Colegios	0	Centros	0
Alumnado		Alumnado	
Alumnos	0	ESO	0
		Bachillerato	0
		Ciclos Formativos	0
Alumnos			
<div>SIN DATOS</div>			

21. Elecciones



22. Renta Media

	2021	2022
Media de la renta por unidad de consumo	18.280	19.503
Renta neta media por hogar	25.105	26.598