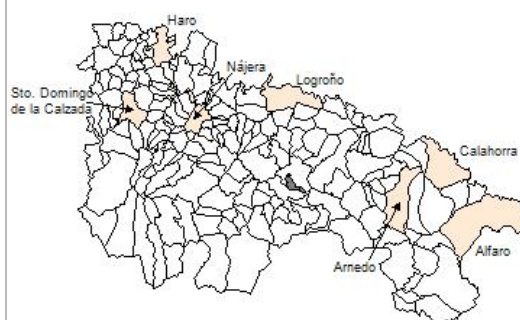


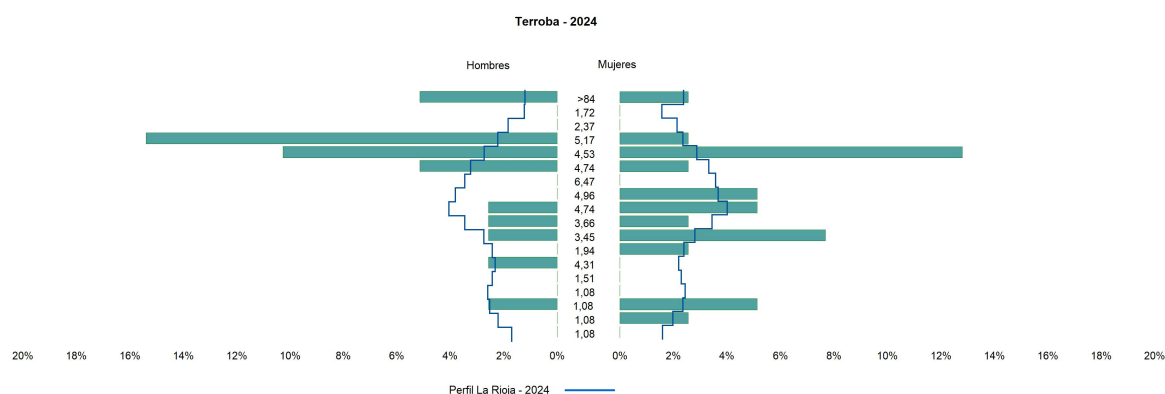
1. Datos Generales

Código INE	26147
Municipio	Terroba
Partido judicial	Logroño
Zona de salud	San Román de Cameros
Superficie municipal (Km2)	8,84
Altitud máx. del núcleo de población principal (m)	791
Distancia a la capital	32
Número de núcleos	2



2. Evolución Demográfica

Padrón	2022	2023	2024
Total	37	41	39
Hombres	18	20	19
Mujeres	19	21	20
Densidad	4,2	4,6	4,4
Extranjeros	4	4	4



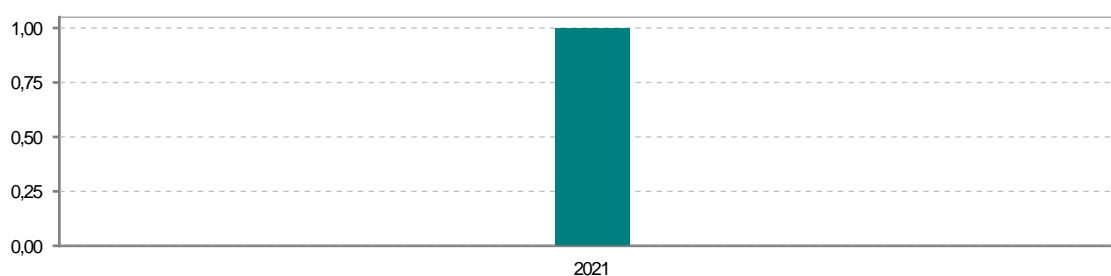
3. Índices y tasas de Población (1/1/2024)

	Terroba	La Rioja
Ratio de feminidad (Total Mujeres / Total Hombres) x 100	105,26	102,64
Índice de infancia (Pob. de 0 a 14 / Pob. Total) x 100	10,26	13,34
Índice de tendencia (Pob. de 0 a 4 / Pob. de 5 a 9) x 100		79,34
Índice de juventud (Pob. de 15 a 29 / Pob. total) x 100	2,56	15,32
Índice de longevidad (Pob. > 84 / Pob. > 64) x 100	15,79	17,48
Índice de vejez (Pob. >= 65 / Pob. Total) x 100	48,72	22,12
Tasa de dependencia ((Pob. < 16 + Pob. > 64) / Pob. de 16 a 64) x 100	143,75	57,66
Tasa de reemplazo (Pob. de 20 a 29 / Pob. de 55 a 64) x 100	33,33	68,84
Tasa de maternidad (Pob. de 0 a 4 / Mujeres de 15 a 49) x 100		17,20
Tasa de residentes extranjeros (Total extranjeros / Pob. Total) x 100	10,26	14,42

4. Movimiento Natural de la Población

	2018	2019	2020	2021	2022	2023
Nacimientos				1		
Defunciones					1	1
Matrimonios						
Crecimiento vegetativo				1	-1	-1

Nacimientos

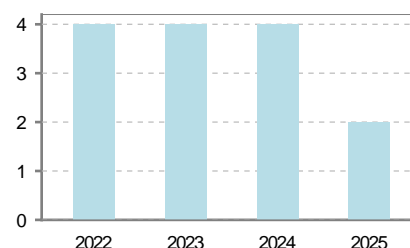


Defunciones



5. Mercado Laboral. (a 31 de marzo)

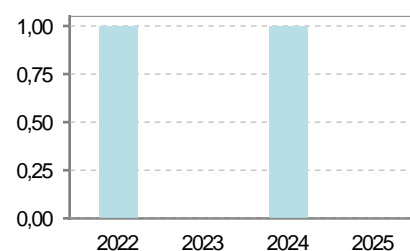
Afiliados	2022	2023	2024	2025
Total	4	4	4	2
R.General y otros	2	2	1	1
Autónomo no agrario	2	2	3	1
Autónomo agrario				



Contratos	2022	2023	2024	2025
Total				
Hombres				
Mujeres				



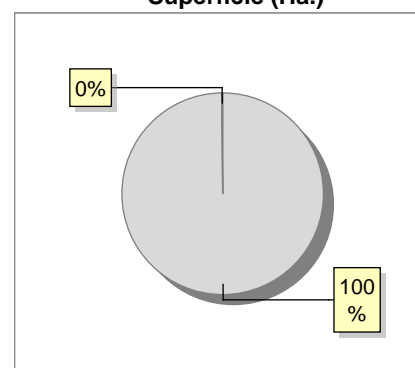
Paro registrado	2022	2023	2024	2025
Total	1		1	
Hombres			1	
Mujeres	1			



6. Catastro (2024)

Titulares		Unidades Urbanas	
Urbano	126	Industrial	71
Rústico	159	Residencial	67
Urbano/Rústico	226	Terciario y comercial	2
		Equipamiento	6
Unidades Rústicas		Suelo vacante	33
Parcelas	1.421	Edificio Singular	0
Subparcelas	1.422		
Valor Catastral Rústico		Superficie Urbana	
Valor (Miles de Euros)	50,5	Superficie edificada	1,22
		Superficie sin edificar	0,19
Valor Catastral Urbano (Miles de Euros)			
Valor catastral del suelo			188,23
Valor catastral de la construcción			970,37

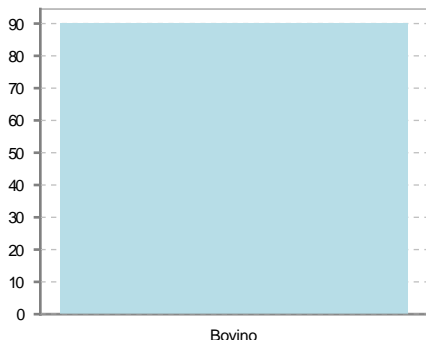
Superficie (Ha.)



● Superficie rústica (Ha.)
● Superficie urbana (Ha.)

7. Ganadería (2024)

	Cabezas ganaderas	Unidades ganaderas
Aves		
Gallinas		
Pollos		
Bovinos	90	90,00
Terneros de cebo		
Vacas de carne	90	90,00
Vacas de ordeño		
Conejas		
Conejas		
Ovinos y Caprinos		
Cabras		
Ovejas		
Porcinos		
Cerdas		
Cerdos de cebo		



8. Distribución General del Terreno -Ha. (2023)

	Total	Regadío	Secano
Total Municipal	884	5	879
Tierras de cultivo	1	1	
Barbecho y otras tierras			
Cultivos herbáceos	1	1	
Cultivos leñosos			
Aprovechamiento pastos	390	2	388
Eriales	20		20
Pastizales permanentes	368		368
Prados permanentes	2	2	
Prados y pastizales naturales			
Superficie agraria no utilizada	1		1
Baldíos	1		1
Cultivos permanentes	..		
Superficies forestales arboladas	354	2	352
Espartizal			
Monte abierto	16		16
Monte leñoso	227		227
Monte maderable	111	2	109
Superficie ni agraria ni forestal	138		138
Ríos y lagos	57		57
Superficie no agrícola	22		22
Terreno improductivo	59		59

9. Cultivos herbáceos -Ha. (2023)

	Secano	Regadío	Total
Total cultivos herbáceos		1	1
Cereales grano			
Leguminosas grano			
Patata			
Cultivos industriales			
Flores y plantas			
Cultivos forrajeros			
Hortalizas		1	1

10. Cultivos leñosos -Ha. (2023)

	Secano	Regadío	Total
Total cultivos leñosos			
Cítricos			
Frutales			
Viñedo			
Olivar			
Otros cultivos leñosos			
Viveros			

11. Entidades Financieras

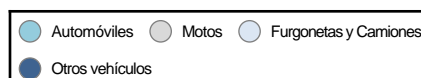
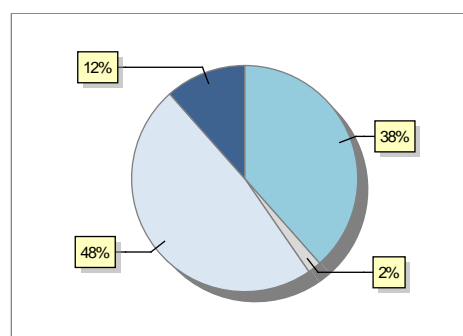
	2022	2023	2024
Entidades financieras de Depósito	0	0	0
Entidades Financieras de Crédito	0	0	0

12. Salud

	2022	2023	2024
Centros de salud	0	0	0
Consultorios	1	1	1
Farmacias	0	0	0
Botiquines	0	0	0

13. Parque de Vehículos

	2020	2021	2022	2023
Total vehículos	51	50	49	52
Automóviles	22	21	19	20
Motos	0	1	1	1
Furgonetas y Camiones	23	22	23	25
Autobuses	0	0	0	0
Tractores industriales	0	0	0	0
Otros vehículos	6	6	6	6



14. Espacios Deportivos

	2024
Campos de tiro	0
Campos de golf	0
Campos de fútbol	0
Rocodromos	0
Pistas de petanca	0
Pistas de padel	0
Pistas de atletismo	0
Piscinas cubiertas	0
Pistas de squash	0
Pistas polideportivas	0
Pistas de tenis	0
Piscinas al aire libre	0
Pabellones polideportivos	0
Pabellones con fronton	0
Frontones	0

15. Turismo (2024)

	Establecimientos	Habitaciones	Plazas
Hoteles			
Casas rurales			
Restaurantes	1		56
Hostales			
Pensiones			
Turismo activo			
Agencias de viajes			
Apartamentos			
Campings			
Albergues turísticos			
Viviendas de uso turístico			
Empresas organizadoras de congresos y reuniones			

16. Conectividad: Banda ancha Fija

Entidad Municipal	Caudal de Bajada	Fibra optica de centralita	Fibra optica hasta el Hogar
Terroba	6 Mb	SI	NO

17. Conectividad: Banda ancha Movil

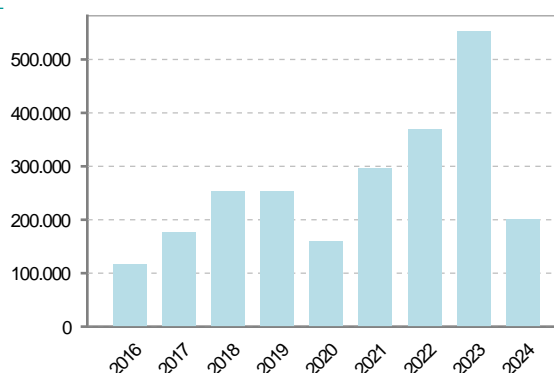
Entidad Municipal	Caudal de Bajada	UMTS
Terroba		NO

18. Presupuestos Municipales

Gastos por capitulos

Gastos de Personal	21.000
Gastos en Bienes Corrientes y Servicios	37.300
Gastos Financieros	1.000
Transferencias Corrientes	2.100
Inversiones Reales	138.090
Transferencias de Capital	1.500
Activos Financieros	0
Pasivos Financieros	0

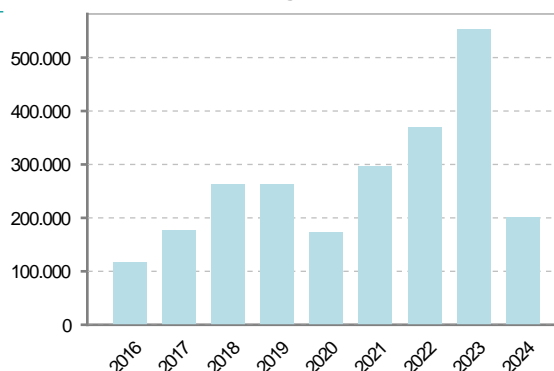
Gastos



Ingresos por capitulos

Impuestos Directos	9.100
Impuestos Indirectos	1.000
Tasas y Otros Ingresos	8.000
Transferencias Corrientes	38.550
Ingresos Patrimoniales	12.950
Enajenacion de Inversiones Reales	0
Transferencias de Capital	131.390
Activos Financieros	0
Pasivos Financieros	0

Ingresos



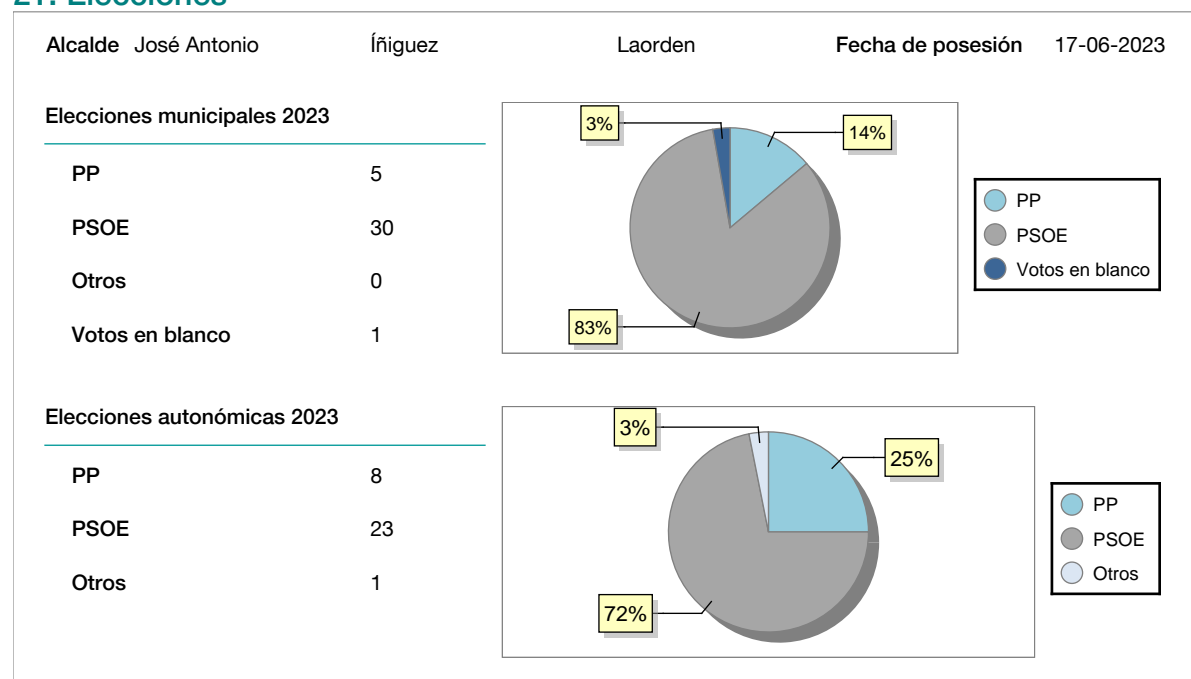
19. Educación - Curso 2024 / 2025 - Centros públicos

Educación Infantil 2º Ciclo, Primaria y Especial		ESO, Bachillerato y Ciclos Formativos	
Institución educativa		Institución educativa	
CRA	Sin centro rural agrupado	Centros	0
Colegios	0	Alumnado	
Alumnado		ESO	0
Alumnos	0	Bachillerato	0
		Ciclos Formativos	0
Alumnos			
SIN DATOS			

20. Educación - Curso 2024 / 2025 - Centros privados

Educación Infantil 2º Ciclo, Primaria y Especial		ESO, Bachillerato y Ciclos Formativos	
Institución educativa		Institución educativa	
Colegios	0	Centros	0
Alumnado		Alumnado	
Alumnos	0	ESO	0
		Bachillerato	0
		Ciclos Formativos	0
Alumnos			
SIN DATOS			

21. Elecciones



22. Renta Media

	2021	2022
Media de la renta por unidad de consumo		
Renta neta media por hogar	27.693	29.466