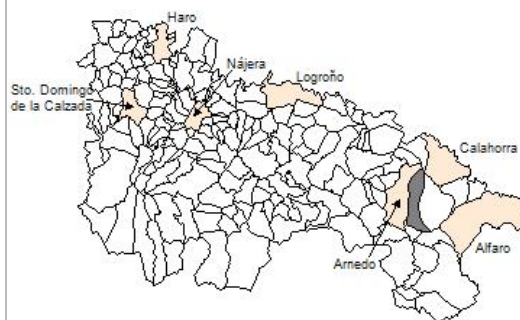


## 1. Datos Generales

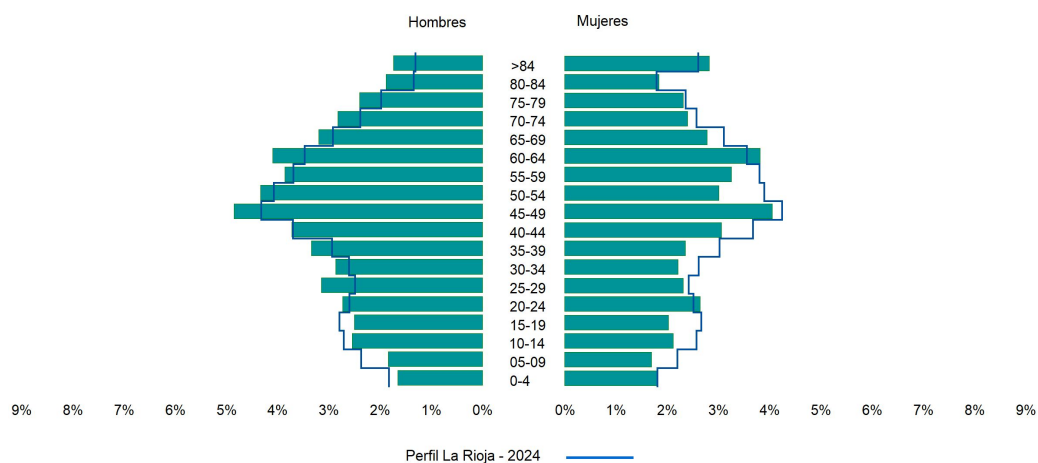
Código INE	26120
Municipio	Quel
Partido judicial	Calahorra
Zona de salud	Arnedo
Superficie municipal (Km2)	54,78
Altitud máx. del núcleo de población principal (m)	490
Distancia a la capital	50
Número de núcleos	2



## 2. Evolución Demográfica

Padrón	2022	2023	2024
Total	2.103	2.149	2.124
Hombres	1.121	1.152	1.137
Mujeres	982	997	987
Densidad	38,4	39,2	38,8
Extranjeros	449	519	503

Quel - 2024



Perfil La Rioja - 2024

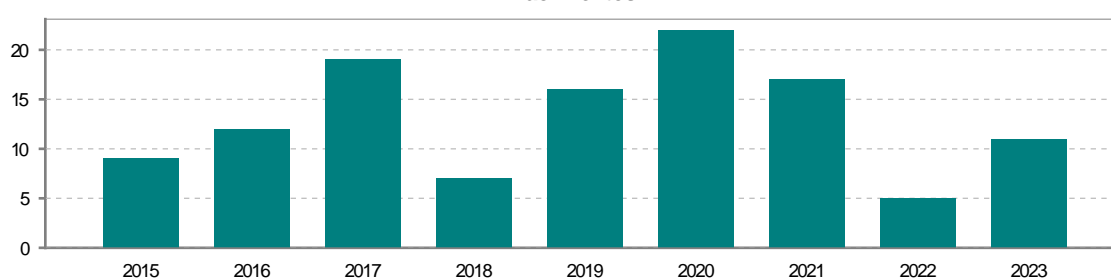
### 3. Índices y tasas de Población (1/1/2024)

	Quel	La Rioja
Ratio de feminidad (Total Mujeres / Total Hombres) x 100	86,81	102,64
Índice de infancia (Pob. de 0 a 14 / Pob. Total) x 100	11,63	13,34
Índice de tendencia (Pob. de 0 a 4 / Pob. de 5 a 9) x 100	97,33	79,34
Índice de juventud (Pob. de 15 a 29 / Pob. total) x 100	15,35	15,32
Índice de longevidad (Pob. > 84 / Pob. > 64) x 100	18,87	17,48
Índice de vejez (Pob. >= 65 / Pob. Total) x 100	24,20	22,12
Tasa de dependencia ((Pob. < 16 + Pob. > 64) / Pob. de 16 a 64) x 100	58,86	57,66
Tasa de reemplazo (Pob. de 20 a 29 / Pob. de 55 a 64) x 100	72,10	68,84
Tasa de maternidad (Pob. de 0 a 4 / Mujeres de 15 a 49) x 100	18,43	17,20
Tasa de residentes extranjeros (Total extranjeros / Pob. Total) x 100	23,68	14,42

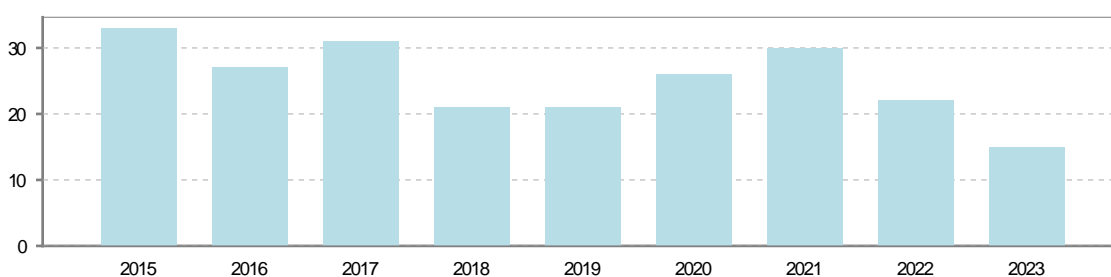
### 4. Movimiento Natural de la Población

	2018	2019	2020	2021	2022	2023
Nacimientos	7	16	22	17	5	11
Defunciones	21	21	26	30	22	15
Matrimonios	11	8	3	10	7	7
Crecimiento vegetativo	-14	-5	-4	-13	-17	-4

**Nacimientos**

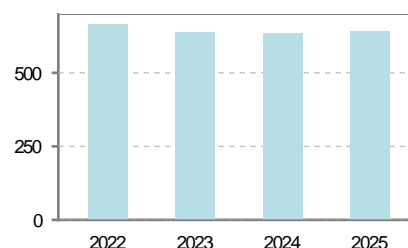


**Defunciones**

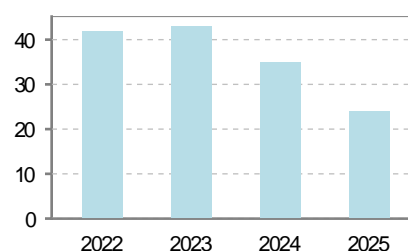


## 5. Mercado Laboral. (a 31 de marzo)

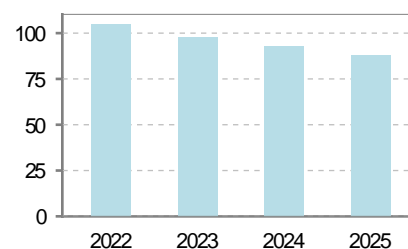
Afiliados	2022	2023	2024	2025
Total	665	637	635	641
R.General y otros	473	449	451	459
Autónomo no agrario	150	148	145	144
Autónomo agrario	42	40	39	38



Contratos	2022	2023	2024	2025
Total	42	43	35	24
Hombres	24	26	25	9
Mujeres	18	17	10	15



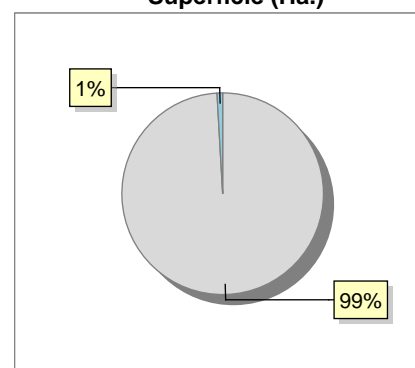
Paro registrado	2022	2023	2024	2025
Total	105	98	93	88
Hombres	51	36	41	38
Mujeres	54	62	52	50



## 6. Catastro (2024)

Titulares		Unidades Urbanas	
Urbano	1.962	Industrial	469
Rústico	2.582	Residencial	1.178
Urbano/Rústico	3.609	Terciario y comercial	536
		Equipamiento	13
Unidades Rústicas		Suelo vacante	392
Parcelas	12.290	Edificio Singular	1
Subparcelas	13.650		
Valor Catastral Rústico		Superficie Urbana	
Valor (Miles de Euros)	25.130,39	Superficie edificada	27,58
		Superficie sin edificar	21,47
Valor Catastral Urbano (Miles de Euros)			
Valor catastral del suelo			33.368,29
Valor catastral de la construcción			48.806,39

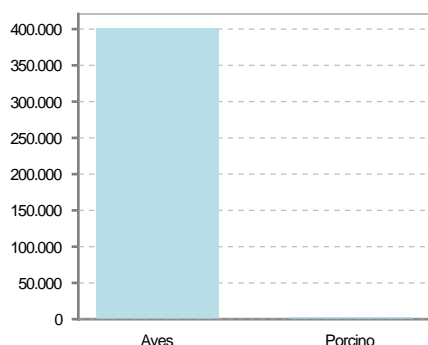
Superficie (Ha.)



● Superficie rústica (Ha.)  
● Superficie urbana (Ha.)

## 7. Ganadería (2024)

	Cabezas ganaderas	Unidades ganaderas
<b>Aves</b>	400.728	2.003,64
Gallinas		
Pollos	400.728	2.003,64
<b>Bovinos</b>		
Terneros de cebo		
Vacas de carne		
Vacas de ordeño		
<b>Conejas</b>		
Conejas		
<b>Ovinos y Caprinos</b>		
Cabras		
Ovejas		
<b>Porcinos</b>	2.240	358,40
Cerdas		
Cerdos de cebo	2.240	358,40



## 8. Distribución General del Terreno -Ha. (2023)

	Total	Regadío	Secano
<b>Total Municipal</b>	5.481	1.297	4.184
<b>Tierras de cultivo</b>	2.554	1.290	1.264
Barbecho y otras tierras	175	23	152
Cultivos herbáceos	169	51	118
Cultivos leñosos	2.210	1.216	994
<b>Aprovechamiento pastos</b>	338		338
Eriales	101		101
Pastizales permanentes	237		237
Prados permanentes			
Prados y pastizales naturales			
<b>Superficie agraria no utilizada</b>	406	1	405
Baldíos	253		253
Cultivos permanentes	153	1	152
<b>Superficies forestales arboladas</b>	1.746	6	1.740
Espartizal			
Monte abierto			
Monte leñoso	950		950
Monte maderable	796	6	790
<b>Superficie ni agraria ni forestal</b>	437		437
Ríos y lagos	125		125
Superficie no agrícola	295		295
Terreno improductivo	17		17

## 9. Cultivos herbáceos -Ha. (2023)

	Secano	Regadío	Total
<b>Total cultivos herbáceos</b>	118	51	169
Cereales grano	97	3	100
Leguminosas grano			
Patata		1	1
Cultivos industriales	21		21
Flores y plantas			
Cultivos forrajeros		1	1
Hortalizas		46	46

## 10. Cultivos leñosos -Ha. (2023)

	Secano	Regadío	Total
<b>Total cultivos leñosos</b>	994	1.216	2.210
Cítricos			
Frutales	550	430	980
Viñedo	381	332	713
Olivar	59	440	499
Otros cultivos leñosos	4	14	18
Viveros			

## 11. Entidades Financieras

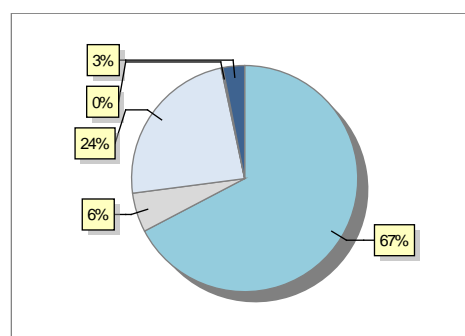
	2022	2023	2024
Entidades financieras de Depósito	3	3	3
Entidades Financieras de Crédito	0	0	0

## 12. Salud

	2022	2023	2024
Centros de salud	0	0	0
Consultorios	1	1	1
Farmacias	1	1	1
Botiquines	0	0	0

## 13. Parque de Vehículos

	2020	2021	2022	2023
Total vehículos	1.548	1.572	1.576	1.585
Automóviles	996	1.030	1.050	1.067
Motos	77	80	81	89
Furgonetas y Camiones	413	404	387	376
Autobuses	0	0	0	0
Tractores industriales	5	4	4	4
Otros vehículos	57	54	54	49



## 14. Espacios Deportivos

	2024
Campos de tiro	0
Campos de golf	0
Campos de fútbol	0
Rocodromos	0
Pistas de petanca	1
Pistas de padel	1
Pistas de atletismo	0
Piscinas cubiertas	0
Pistas de squash	0
Pistas polideportivas	4
Pistas de tenis	0
Piscinas al aire libre	1
Pabellones polideportivos	2
Pabellones con fronton	1
Frontones	0

## 15. Turismo (2024)

	Establecimientos	Habitaciones	Plazas
Hoteles			
Casas rurales			
Restaurantes	2		93
Hostales			
Pensiones			
Turismo activo			
Agencias de viajes			
Apartamentos			
Campings			
Albergues turísticos	1	10	31
Viviendas de uso turístico			
Empresas organizadoras de congresos y reuniones			

## 16. Conectividad: Banda ancha Fija

Entidad Municipal	Caudal de Bajada	Fibra optica de centralita	Fibra optica hasta el Hogar
Quel	30 Mb	SI	NO

## 17. Conectividad: Banda ancha Movil

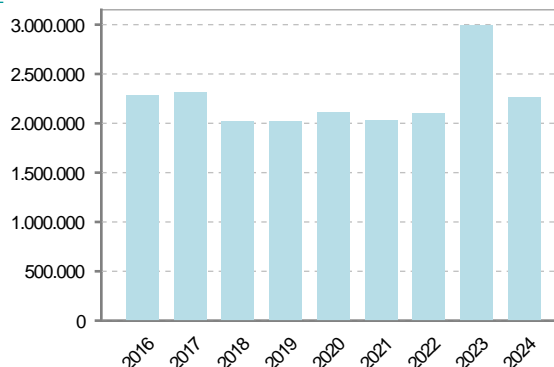
Entidad Municipal	Caudal de Bajada	UMTS
Quel	6 Mb	SI

## 18. Presupuestos Municipales

### Gastos por capitulos

Gastos de Personal	462.800
Gastos en Bienes Corrientes y Servicios	1.137.524,6
Gastos Financieros	3.500
Transferencias Corrientes	203.149
Inversiones Reales	459.389,53
Transferencias de Capital	0
Activos Financieros	0
Pasivos Financieros	0

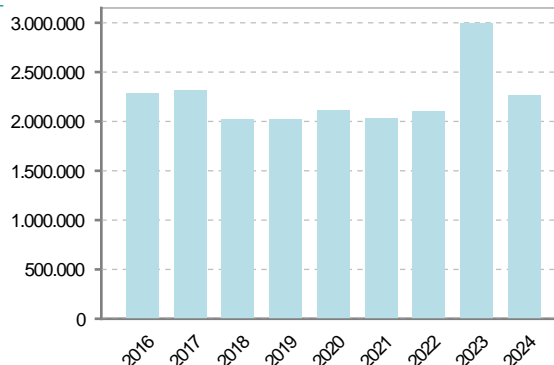
### Gastos



### Ingresos por capitulos

Impuestos Directos	975.000
Impuestos Indirectos	35.000
Tasas y Otros Ingresos	502.200
Transferencias Corrientes	591.189,6
Ingresos Patrimoniales	8.050
Enajenacion de Inversiones Reales	55.000
Transferencias de Capital	99.923,53
Activos Financieros	0
Pasivos Financieros	0

### Ingresos



## 19. Educación - Curso 2024 / 2025 - Centros públicos

### Educación Infantil 2º Ciclo, Primaria y Especial

#### Institución educativa

CRA	Sin centro rural agrupado
Colegios	1

#### Alumnado

Alumnos	131
---------	-----

### ESO, Bachillerato y Ciclos Formativos

#### Institución educativa

Centros	0
---------	---

#### Alumnado

ESO	0
Bachillerato	0
Ciclos Formativos	0

#### Alumnos



Alumnos de infantil, primaria y educación especial

## 20. Educación - Curso 2024 / 2025 - Centros privados

### Educación Infantil 2º Ciclo, Primaria y Especial

#### Institución educativa

Colegios	0
----------	---

#### Alumnado

Alumnos	0
---------	---

### ESO, Bachillerato y Ciclos Formativos

#### Institución educativa

Centros	0
---------	---

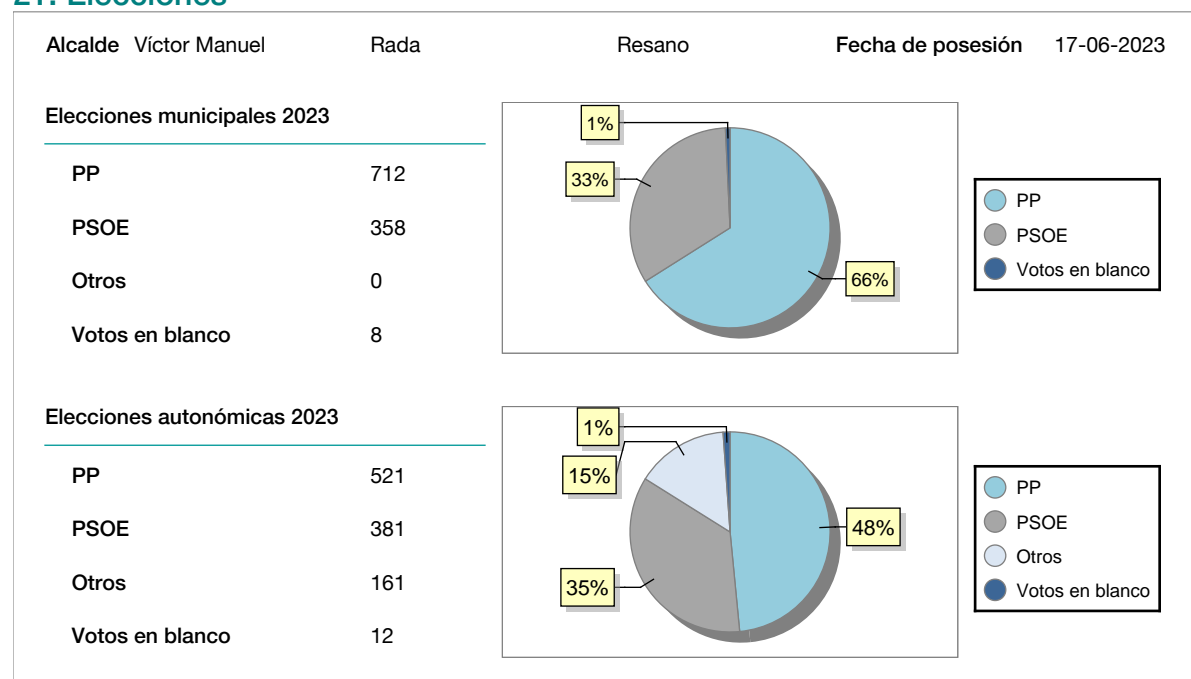
#### Alumnado

ESO	0
Bachillerato	0
Ciclos Formativos	0

#### Alumnos

SIN DATOS

## 21. Elecciones



## 22. Renta Media

	2021	2022
Media de la renta por unidad de consumo	15.767	16.197
Renta neta media por hogar	25.694	27.010