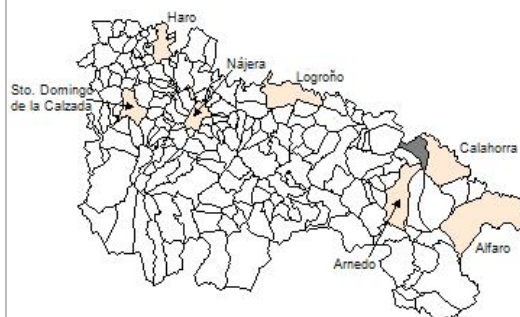


## 1. Datos Generales

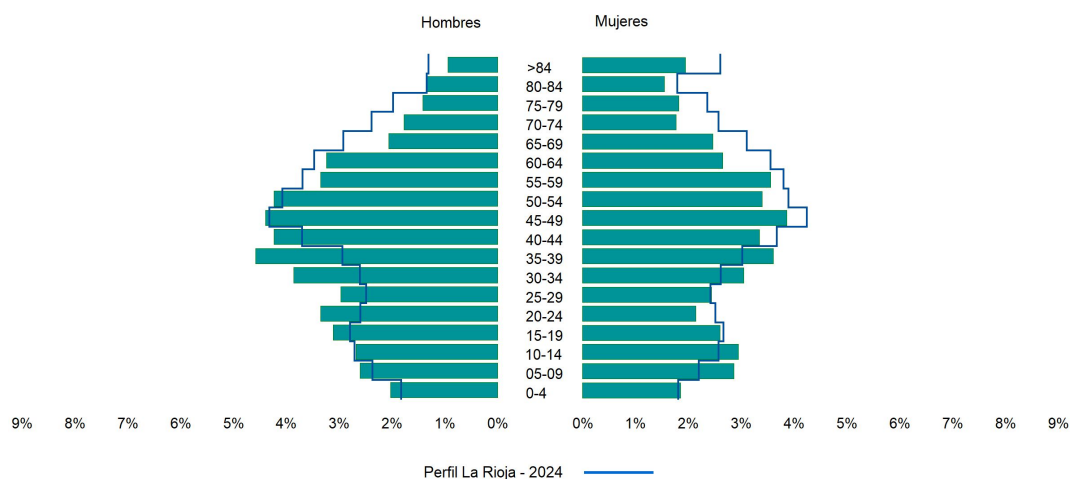
Código INE	26117
Municipio	Pradejón
Partido judicial	Calahorra
Zona de salud	Calahorra
Superficie municipal (Km2)	31,76
Altitud máx. del núcleo de población principal (m)	362
Distancia a la capital	42
Número de núcleos	2



## 2. Evolución Demográfica

Padrón	2022	2023	2024
Total	3.824	3.793	3.735
Hombres	1.984	1.975	1.947
Mujeres	1.840	1.818	1.788
Densidad	120,4	119,4	117,6
Extranjeros	1.336	1.338	1.297

Pradejón - 2024



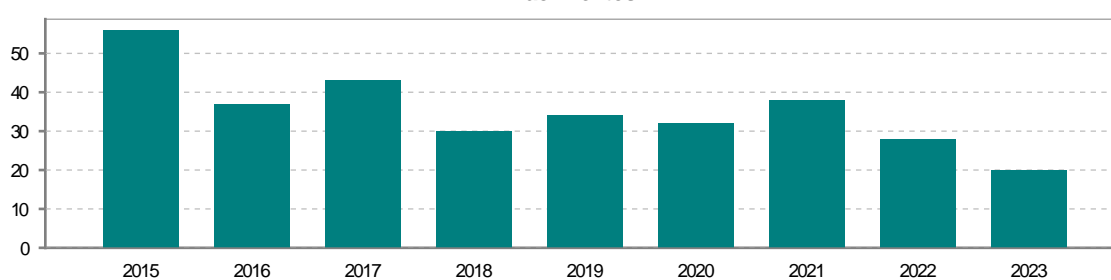
### 3. Índices y tasas de Población (1/1/2024)

	Pradejón	La Rioja
Ratio de feminidad (Total Mujeres / Total Hombres) x 100	91,83	102,64
Índice de infancia (Pob. de 0 a 14 / Pob. Total) x 100	14,97	13,34
Índice de tendencia (Pob. de 0 a 4 / Pob. de 5 a 9) x 100	71,08	79,34
Índice de juventud (Pob. de 15 a 29 / Pob. total) x 100	16,60	15,32
Índice de longevidad (Pob. > 84 / Pob. > 64) x 100	16,93	17,48
Índice de vejez (Pob. >= 65 / Pob. Total) x 100	17,08	22,12
Tasa de dependencia ((Pob. < 16 + Pob. > 64) / Pob. de 16 a 64) x 100	49,88	57,66
Tasa de reemplazo (Pob. de 20 a 29 / Pob. de 55 a 64) x 100	85,15	68,84
Tasa de maternidad (Pob. de 0 a 4 / Mujeres de 15 a 49) x 100	18,45	17,20
Tasa de residentes extranjeros (Total extranjeros / Pob. Total) x 100	34,73	14,42

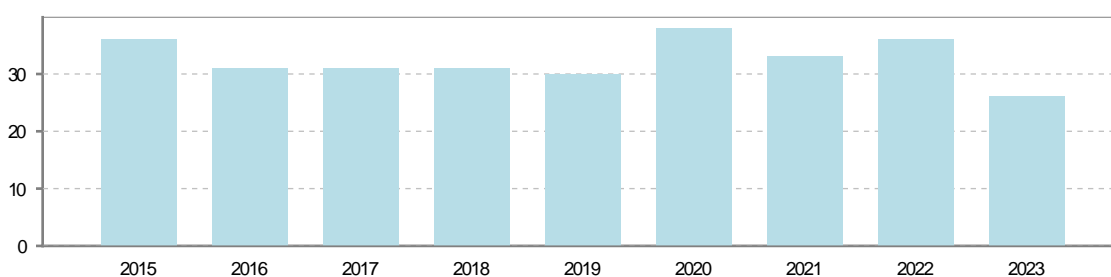
### 4. Movimiento Natural de la Población

	2018	2019	2020	2021	2022	2023
Nacimientos	30	34	32	38	28	20
Defunciones	31	30	38	33	36	26
Matrimonios	8	12	7	4	7	6
Crecimiento vegetativo	-1	4	-6	5	-8	-6

**Nacimientos**

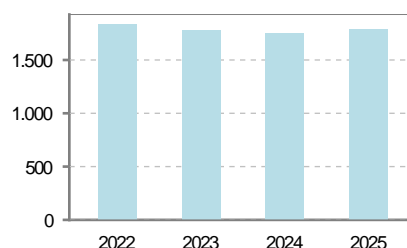


**Defunciones**

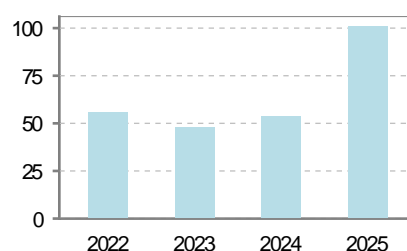


## 5. Mercado Laboral. (a 31 de marzo)

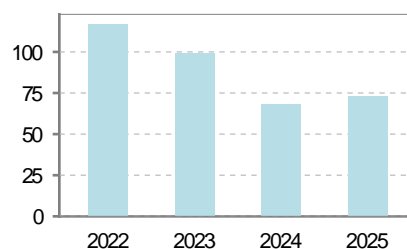
Afiliados	2022	2023	2024	2025
Total	1.835	1.781	1.752	1.790
R.General y otros	1.383	1.337	1.305	1.338
Autónomo no agrario	277	283	296	308
Autónomo agrario	175	161	151	144



Contratos	2022	2023	2024	2025
Total	56	48	54	101
Hombres	33	28	31	56
Mujeres	23	20	23	45



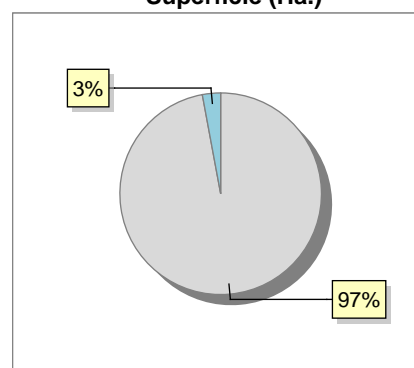
Paro registrado	2022	2023	2024	2025
Total	117	99	68	73
Hombres	56	52	33	36
Mujeres	61	47	35	37



## 6. Catastro (2024)

Titulares		Unidades Urbanas	
Urbano	2.084	Industrial	191
Rústico	1.935	Residencial	1.451
Urbano/Rústico	2.947	Terciario y comercial	522
		Equipamiento	17
Unidades Rústicas		Suelo vacante	307
Parcelas	6.830	Edificio Singular	2
Subparcelas	7.340		
Valor Catastral Rústico		Superficie Urbana	
Valor (Miles de Euros)	27.408,6	Superficie edificada	65,5
		Superficie sin edificar	25,08
Valor Catastral Urbano (Miles de Euros)			
Valor catastral del suelo			57.923,63
Valor catastral de la construcción			78.656,34

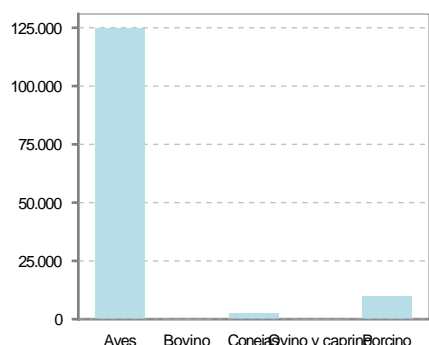
Superficie (Ha.)



● Superficie rústica (Ha.)  
● Superficie urbana (Ha.)

## 7. Ganadería (2024)

	Cabezas ganaderas	Unidades ganaderas
<b>Aves</b>	124.660	700,30
Gallinas	15.400	154,00
Pollos	109.260	546,30
<b>Bovinos</b>	1	0,60
Terneros de cebo	1	0,60
Vacas de carne		
Vacas de ordeño		
<b>Conejas</b>	2.380	47,60
Conejas	2.380	47,60
<b>Ovinos y Caprinos</b>	56	8,40
Cabras	9	1,35
Ovejas	47	7,05
<b>Porcinos</b>	9.637	1.587,98
Cerdas	329	98,70
Cerdos de cebo	9.308	1.489,28



## 8. Distribución General del Terreno -Ha. (2023)

	Total	Regadío	Secano
<b>Total Municipal</b>	3.277	643	2.634
<b>Tierras de cultivo</b>	1.634	633	1.001
Barbecho y otras tierras	252	34	218
Cultivos herbáceos	843	275	568
Cultivos leñosos	539	324	215
<b>Aprovechamiento pastos</b>	132		132
Eriales	104		104
Pastizales permanentes	28		28
Prados permanentes			
Prados y pastizales naturales			
<b>Superficie agraria no utilizada</b>	545		545
Baldíos	482		482
Cultivos permanentes	63		63
<b>Superficies forestales arboladas</b>	507	10	497
Espartizal			
Monte abierto			
Monte leñoso	322		322
Monte maderable	185	10	175
<b>Superficie ni agraria ni forestal</b>	459		459
Ríos y lagos	94		94
Superficie no agrícola	265		265
Terreno improductivo	100		100

## 9. Cultivos herbáceos -Ha. (2023)

	Secano	Regadío	Total
<b>Total cultivos herbáceos</b>	568	275	843
Cereales grano	554	52	606
Leguminosas grano	13	4	17
Patata		2	2
Cultivos industriales			
Flores y plantas			
Cultivos forrajeros	1	4	5
Hortalizas		213	213

## 10. Cultivos leñosos -Ha. (2023)

	Secano	Regadío	Total
<b>Total cultivos leñosos</b>	215	324	539
Cítricos			
Frutales	50	37	87
Viñedo	89	160	249
Olivar	74	122	196
Otros cultivos leñosos	2	3	5
Viveros		2	2

## 11. Entidades Financieras

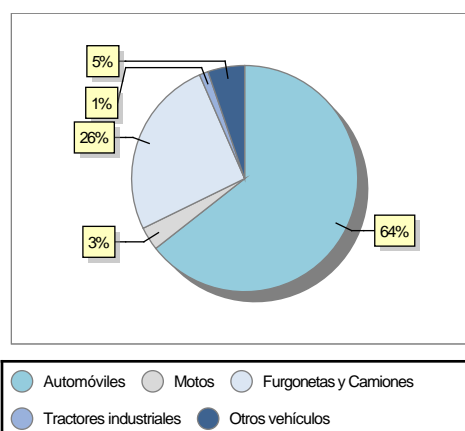
	2022	2023	2024
Entidades financieras de Depósito	4	4	4
Entidades Financieras de Crédito	0	0	0

## 12. Salud

	2022	2023	2024
Centros de salud	0	0	0
Consultorios	1	1	1
Farmacias	1	1	1
Botiquines	0	0	0

## 13. Parque de Vehículos

	2020	2021	2022	2023
Total vehículos	2.827	2.804	2.811	2.832
Automóviles	1.833	1.813	1.807	1.824
Motos	82	84	89	95
Furgonetas y Camiones	736	727	731	728
Autobuses	0	0	0	0
Tractores industriales	29	29	34	36
Otros vehículos	147	151	150	149



## 14. Espacios Deportivos

	2024
Campos de tiro	0
Campos de golf	0
Campos de fútbol	2
Rocodromos	1
Pistas de petanca	1
Pistas de padel	2
Pistas de atletismo	0
Piscinas cubiertas	0
Pistas de squash	0
Pistas polideportivas	3
Pistas de tenis	2
Piscinas al aire libre	1
Pabellones polideportivos	1
Pabellones con fronton	1
Frontones	0

## 15. Turismo (2024)

	Establecimientos	Habitaciones	Plazas
Hoteles			
Casas rurales			
Restaurantes	4		466
Hostales	1	7	14
Pensiones	1	6	12
Turismo activo			
Agencias de viajes			
Apartamentos			
Campings			
Albergues turísticos			
Viviendas de uso turístico			
Empresas organizadoras de congresos y reuniones			

## 16. Conectividad: Banda ancha Fija

Entidad Municipal	Caudal de Bajada	Fibra optica de centralita	Fibra optica hasta el Hogar
Pradejón	30 Mb	SI	NO

## 17. Conectividad: Banda ancha Movil

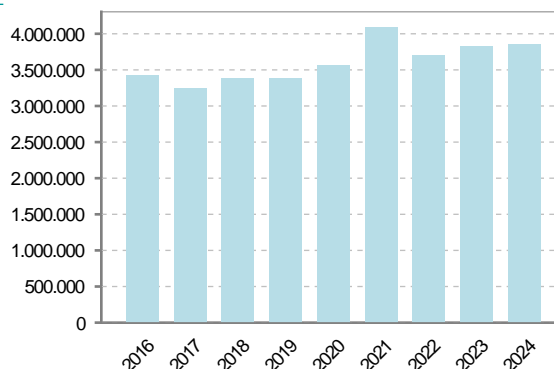
Entidad Municipal	Caudal de Bajada	UMTS
Pradejón	6 Mb	SI

## 18. Presupuestos Municipales

### Gastos por capitulos

Gastos de Personal	872.610
Gastos en Bienes Corrientes y Servicios	1.704.150
Gastos Financieros	54.800
Transferencias Corrientes	431.370
Inversiones Reales	597.000
Transferencias de Capital	0
Activos Financieros	0
Pasivos Financieros	200.000

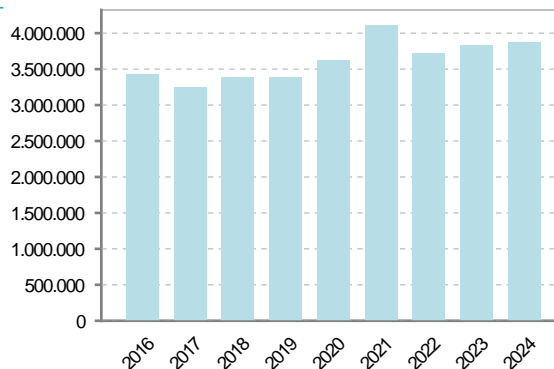
### Gastos



### Ingresos por capitulos

Impuestos Directos	1.392.500
Impuestos Indirectos	70.000
Tasas y Otros Ingresos	890.030
Transferencias Corrientes	1.382.400
Ingresos Patrimoniales	62.000
Enajenacion de Inversiones Reales	45.000
Transferencias de Capital	30.000
Activos Financieros	0
Pasivos Financieros	0

### Ingresos



## 19. Educación - Curso 2024 / 2025 - Centros públicos

### Educación Infantil 2º Ciclo, Primaria y Especial

#### Institución educativa

CRA	Sin centro rural agrupado
Colegios	1

#### Alumnado

Alumnos	332
---------	-----

### ESO, Bachillerato y Ciclos Formativos

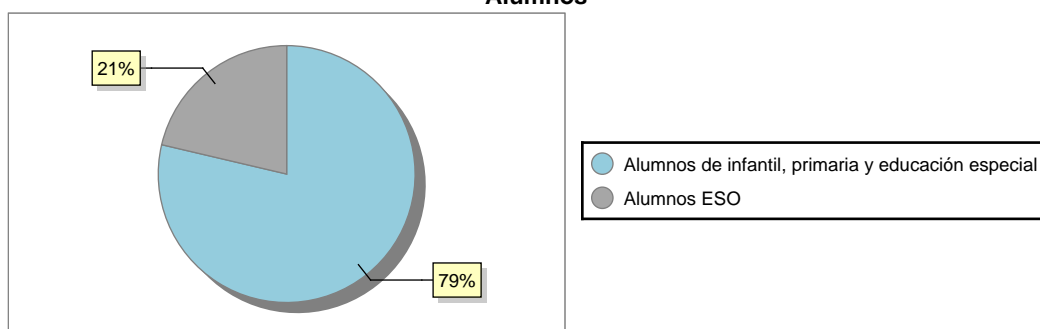
#### Institución educativa

Centros	1
---------	---

#### Alumnado

ESO	90
Bachillerato	0
Ciclos Formativos	0

Alumnos



## 20. Educación - Curso 2024 / 2025 - Centros privados

### Educación Infantil 2º Ciclo, Primaria y Especial

#### Institución educativa

Colegios	0
----------	---

#### Alumnado

Alumnos	0
---------	---

### ESO, Bachillerato y Ciclos Formativos

#### Institución educativa

Centros	0
---------	---

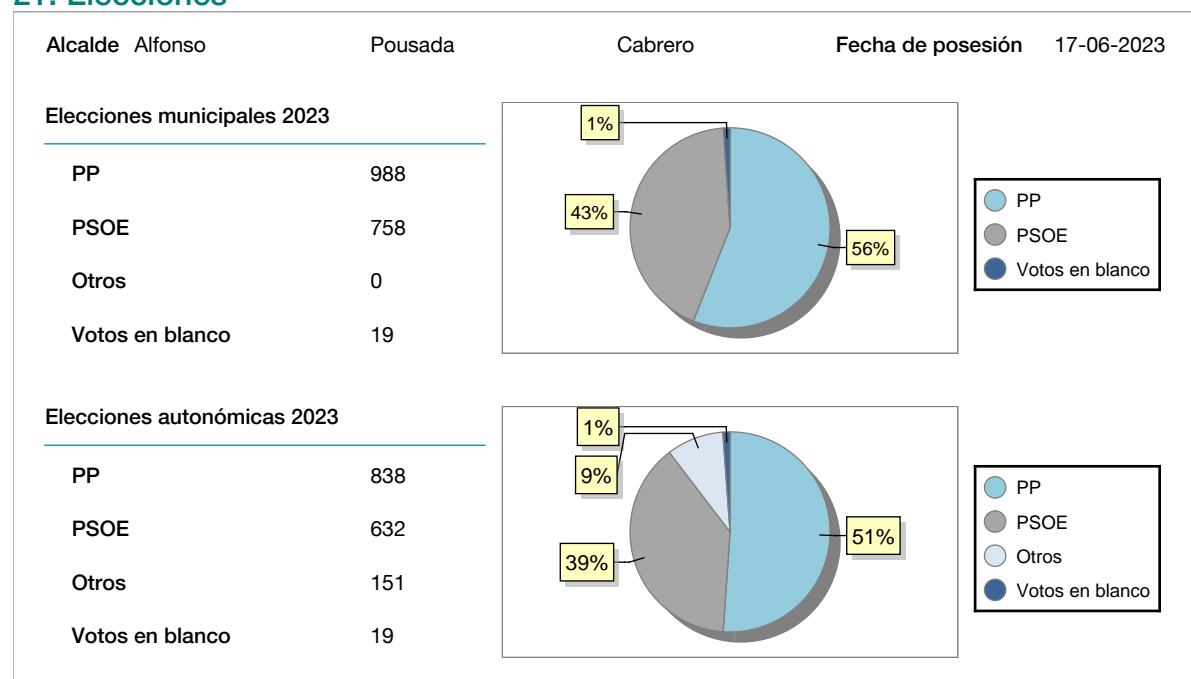
#### Alumnado

ESO	0
Bachillerato	0
Ciclos Formativos	0

Alumnos

SIN DATOS

## 21. Elecciones



## 22. Renta Media

	2021	2022
Media de la renta por unidad de consumo	16.057	16.731
Renta neta media por hogar	29.895	30.803