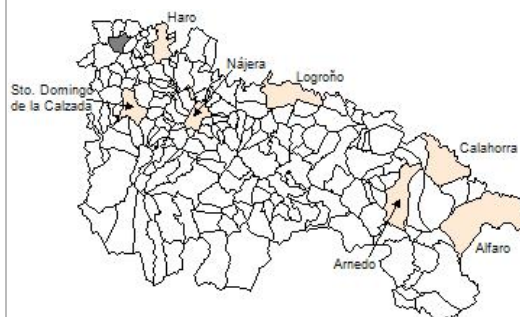


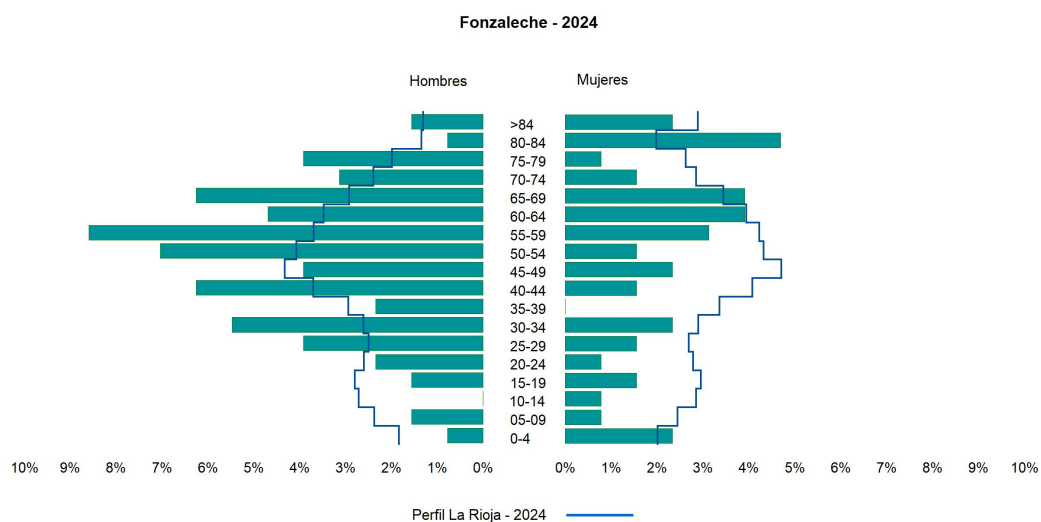
## 1. Datos Generales

Código INE	26063
Municipio	Fonzaleche
Partido judicial	Haro
Zona de salud	Haro
Superficie municipal (Km2)	17
Altitud máx. del núcleo de población principal (m)	563
Distancia a la capital	57
Número de núcleos	4



## 2. Evolución Demográfica

Padrón	2022	2023	2024
Total	139	129	128
Hombres	90	83	82
Mujeres	49	46	46
Densidad	8,2	7,6	7,5
Extranjeros	23	23	26



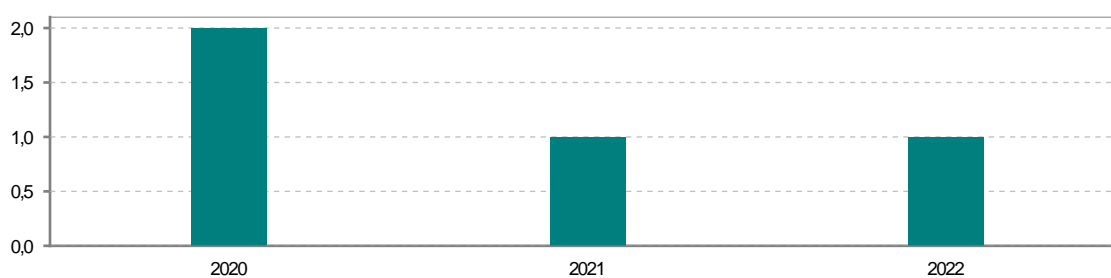
### 3. Índices y tasas de Población (1/1/2024)

	Fonzaleche	La Rioja
Ratio de feminidad (Total Mujeres / Total Hombres) x 100	56,10	102,64
Índice de infancia (Pob. de 0 a 14 / Pob. Total) x 100	6,25	13,34
Índice de tendencia (Pob. de 0 a 4 / Pob. de 5 a 9) x 100	133,33	79,34
Índice de juventud (Pob. de 15 a 29 / Pob. total) x 100	11,72	15,32
Índice de longevidad (Pob. > 84 / Pob. > 64) x 100	13,51	17,48
Índice de vejez (Pob. >= 65 / Pob. Total) x 100	28,91	22,12
Tasa de dependencia ((Pob. < 16 + Pob. > 64) / Pob. de 16 a 64) x 100	54,22	57,66
Tasa de reemplazo (Pob. de 20 a 29 / Pob. de 55 a 64) x 100	42,31	68,84
Tasa de maternidad (Pob. de 0 a 4 / Mujeres de 15 a 49) x 100	30,77	17,20
Tasa de residentes extranjeros (Total extranjeros / Pob. Total) x 100	20,31	14,42

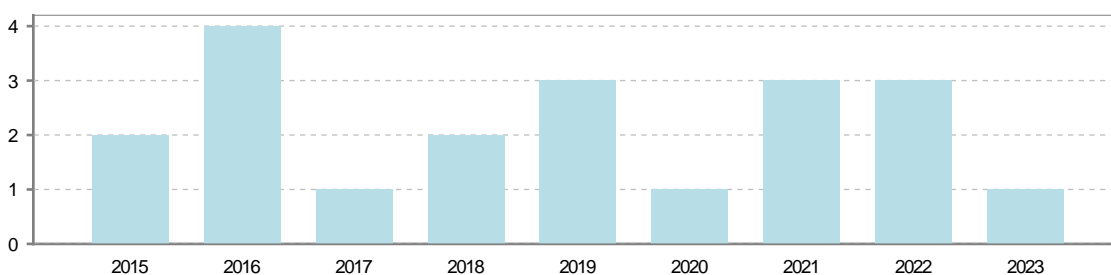
### 4. Movimiento Natural de la Población

	2018	2019	2020	2021	2022	2023
Nacimientos			2	1	1	
Defunciones	2	3	1	3	3	1
Matrimonios				1		1
Crecimiento vegetativo	-2	-3	1	-2	-2	-1

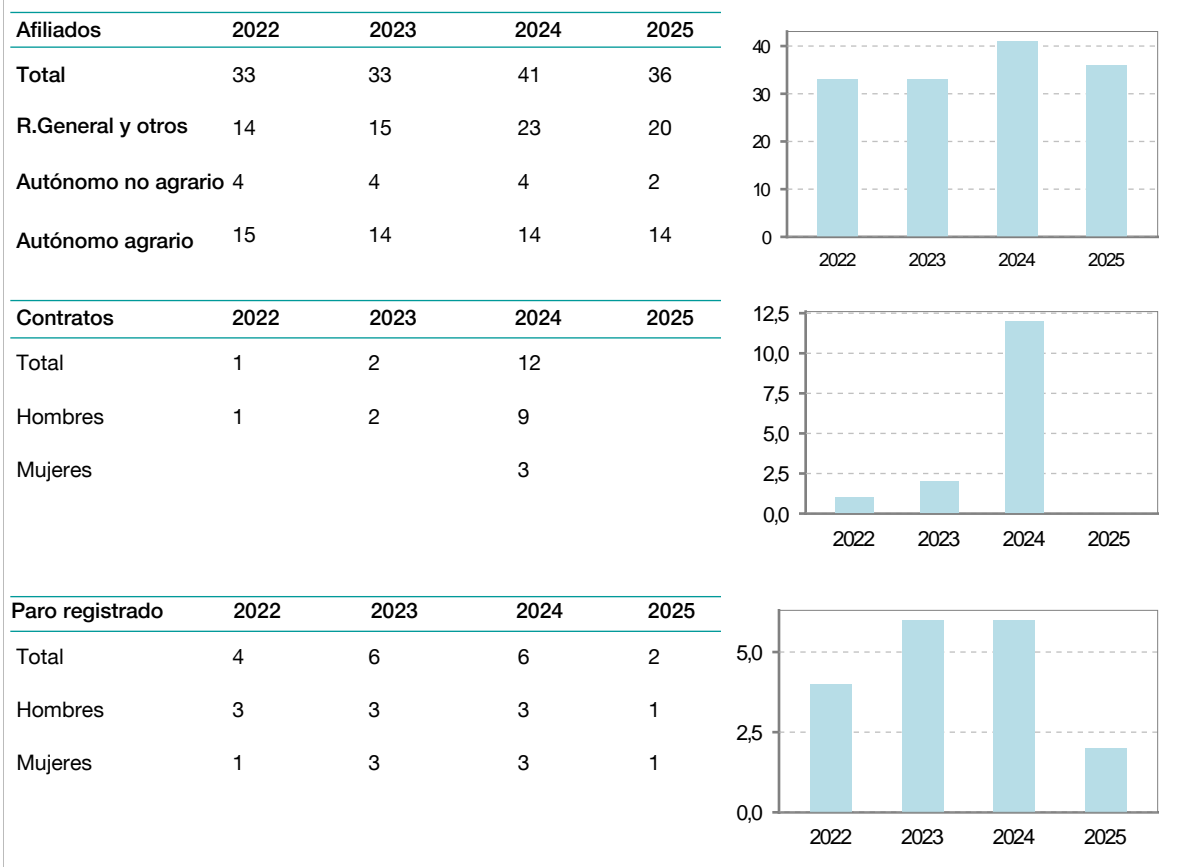
**Nacimientos**



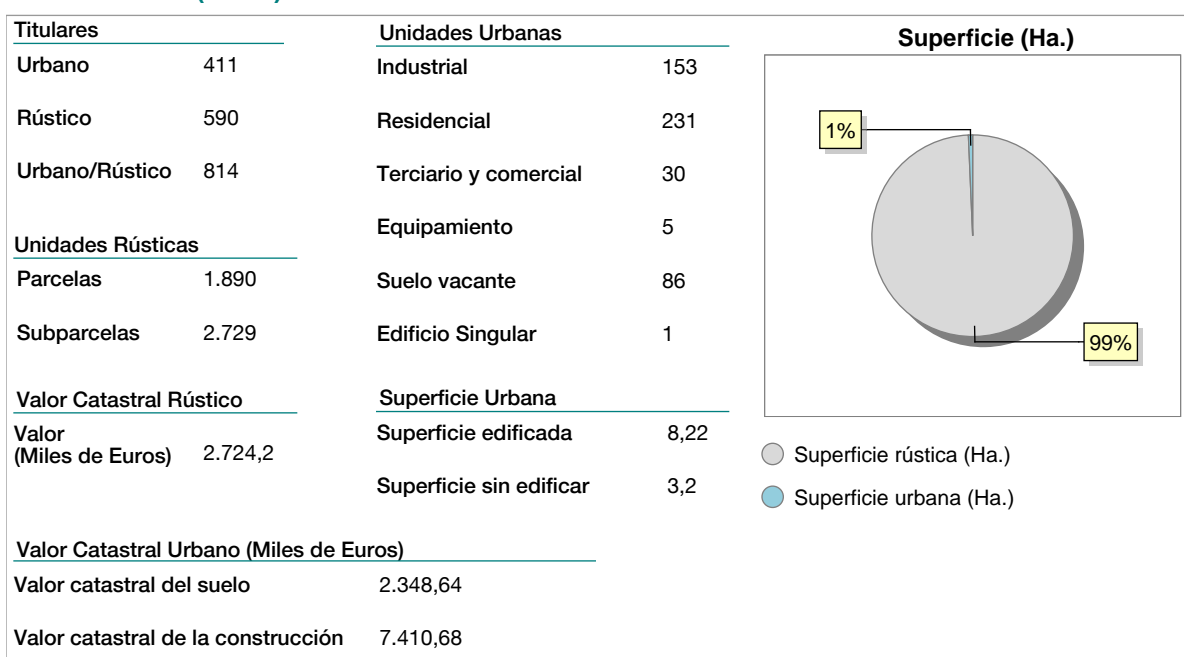
**Defunciones**



## 5. Mercado Laboral. (a 31 de marzo)

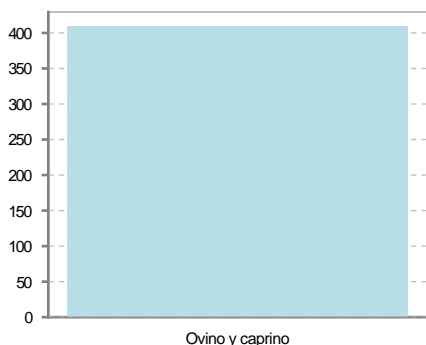


## 6. Catastro (2024)



## 7. Ganadería (2024)

	Cabezas ganaderas	Unidades ganaderas
<b>Aves</b>		
Gallinas		
Pollos		
<b>Bovinos</b>		
Terneros de cebo		
Vacas de carne		
Vacas de ordeño		
<b>Conejas</b>		
Conejas		
<b>Ovinos y Caprinos</b>	409	61,35
Cabras	4	0,60
Ovejas	405	60,75
<b>Porcinos</b>		
Cerdas		
Cerdos de cebo		



## 8. Distribución General del Terreno -Ha. (2023)

	Total	Regadío	Secano
<b>Total Municipal</b>	1.700	45	1.655
<b>Tierras de cultivo</b>	1.267	45	1.222
Barbecho y otras tierras	60		60
Cultivos herbáceos	860	5	855
Cultivos leñosos	347	40	307
<b>Aprovechamiento pastos</b>	98		98
Eriales	10		10
Pastizales permanentes	88		88
Prados permanentes			
Prados y pastizales naturales			
<b>Superficie agraria no utilizada</b>	54		54
Baldíos	51		51
Cultivos permanentes	3.		3
<b>Superficies forestales arboladas</b>	185		185
Espartizal			
Monte abierto			
Monte leñoso	162		162
Monte maderable	23		23
<b>Superficie ni agraria ni forestal</b>	96		96
Ríos y lagos	7		7
Superficie no agrícola	83		83
Terreno improductivo	6		6

## 9. Cultivos herbáceos -Ha. (2023)

	Secano	Regadío	Total
<b>Total cultivos herbáceos</b>	855	5	860
Cereales grano	620	2	622
Leguminosas grano	27		27
Patata			
Cultivos industriales	175		175
Flores y plantas			
Cultivos forrajeros	33	2	35
Hortalizas		1	1

## 10. Cultivos leñosos -Ha. (2023)

	Secano	Regadío	Total
<b>Total cultivos leñosos</b>	307	40	347
Cítricos			
Frutales	10		10
Viñedo	295	38	333
Olivar	2		2
Otros cultivos leñosos		2	2
Viveros			

### 11. Entidades Financieras

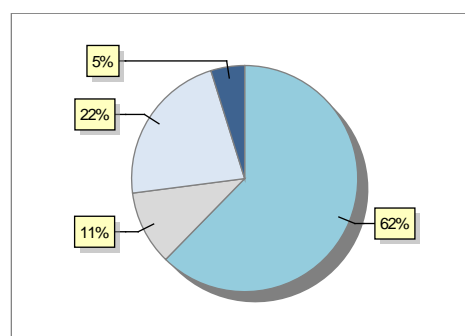
	2022	2023	2024
Entidades financieras de Depósito	0	0	0
Entidades Financieras de Crédito	0	0	0

### 12. Salud

	2022	2023	2024
Centros de salud	0	0	0
Consultorios	2	2	2
Farmacias	0	0	0
Botiquines	2	2	2

### 13. Parque de Vehículos

	2020	2021	2022	2023
Total vehículos	211	208	204	207
Automóviles	131	132	132	129
Motos	18	18	18	22
Furgonetas y Camiones	54	50	46	46
Autobuses	0	0	0	0
Tractores industriales	0	0	0	0
Otros vehículos	8	8	8	10



● Automóviles 
 ● Motos 
 ● Furgonetas y Camiones 
 ● Otros vehículos

### 14. Espacios Deportivos

	2024
Campos de tiro	0
Campos de golf	0
Campos de fútbol	0
Rocodromos	0
Pistas de petanca	0
Pistas de padel	0
Pistas de atletismo	0
Piscinas cubiertas	0
Pistas de squash	0
Pistas polideportivas	1
Pistas de tenis	0
Piscinas al aire libre	0
Pabellones polideportivos	0
Pabellones con fronton	0
Frontones	1

### 15. Turismo (2024)

	Establecimientos	Habitaciones	Plazas
Hoteles			
Casas rurales			
Restaurantes			
Hostales			
Pensiones			
Turismo activo			
Agencias de viajes			
Apartamentos			
Campings			
Albergues turísticos			
Viviendas de uso turístico	1		
Empresas organizadoras de congresos y reuniones			

## 16. Conectividad: Banda ancha Fija

Entidad Municipal	Caudal de Bajada	Fibra optica de centralita	Fibra optica hasta el Hogar
Fonzaleche	30 Mb	SI	NO

## 17. Conectividad: Banda ancha Movil

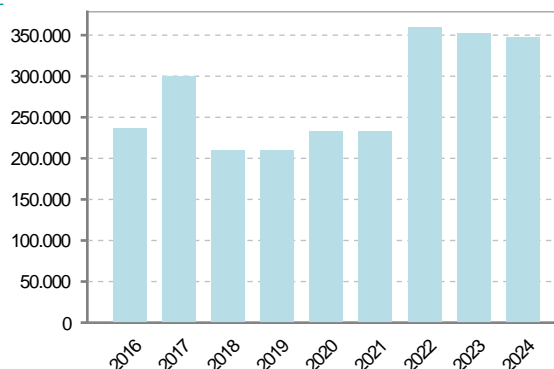
Entidad Municipal	Caudal de Bajada	UMTS
Fonzaleche		NO

## 18. Presupuestos Municipales

### Gastos por capitulos

Gastos de Personal	24.000
Gastos en Bienes Corrientes y Servicios	87.200
Gastos Financieros	0
Transferencias Corrientes	72.600
Inversiones Reales	163.300
Transferencias de Capital	0
Activos Financieros	0
Pasivos Financieros	0

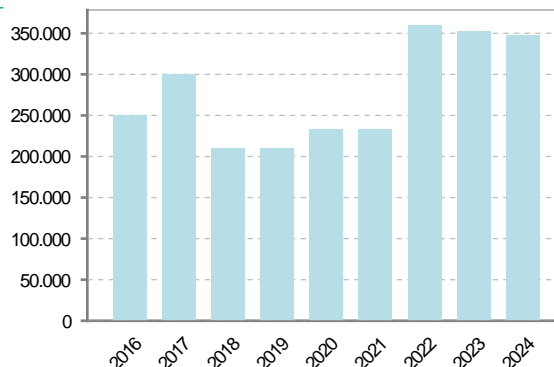
### Gastos



### Ingresos por capitulos

Impuestos Directos	86.850
Impuestos Indirectos	2.500
Tasas y Otros Ingresos	60.500
Transferencias Corrientes	50.834
Ingresos Patrimoniales	38.750
Enajenacion de Inversiones Reales	0
Transferencias de Capital	107.666
Activos Financieros	0
Pasivos Financieros	0

### Ingresos



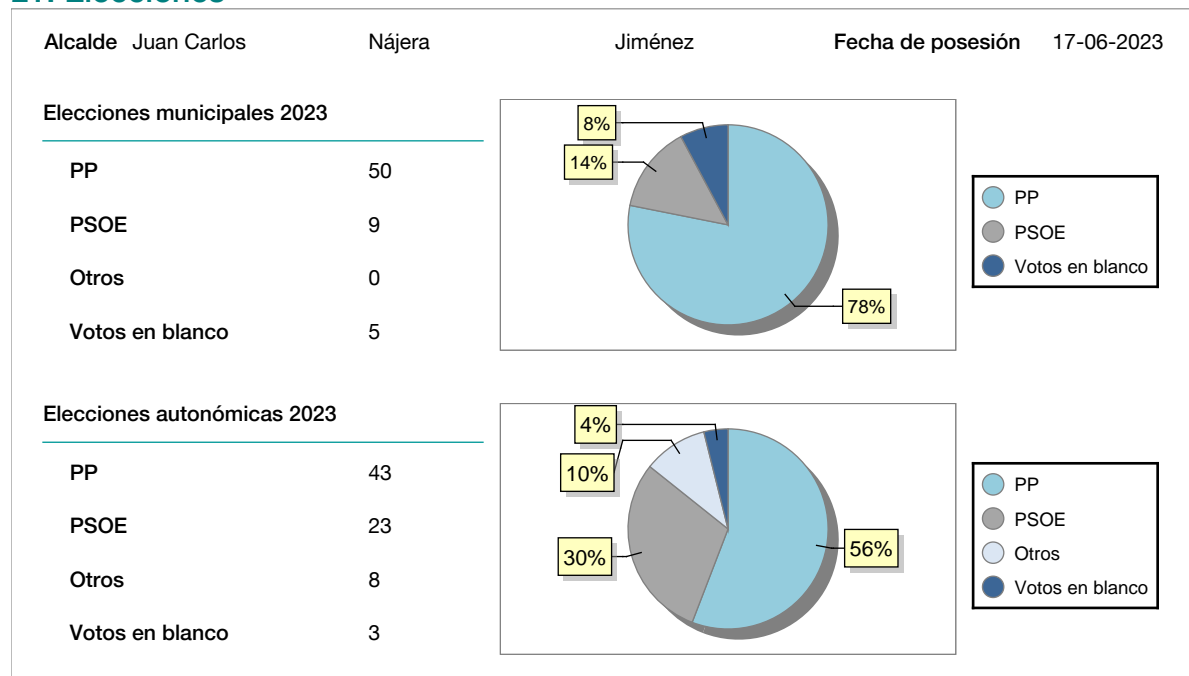
## 19. Educación - Curso 2024 / 2025 - Centros públicos

Educación Infantil 2º Ciclo, Primaria y Especial		ESO, Bachillerato y Ciclos Formativos	
Institución educativa		Institución educativa	
CRA	Sin centro rural agrupado	Centros	0
Colegios	0	<b>Alumnado</b>	
<b>Alumnado</b>		ESO	0
Alumnos	0	Bachillerato	0
		Ciclos Formativos	0
<b>Alumnos</b>			
SIN DATOS			

## 20. Educación - Curso 2024 / 2025 - Centros privados

Educación Infantil 2º Ciclo, Primaria y Especial		ESO, Bachillerato y Ciclos Formativos	
Institución educativa		Institución educativa	
Colegios	0	Centros	0
<b>Alumnado</b>		<b>Alumnado</b>	
Alumnos	0	ESO	0
		Bachillerato	0
		Ciclos Formativos	0
<b>Alumnos</b>			
SIN DATOS			

## 21. Elecciones



## 22. Renta Media

	2021	2022
Media de la renta por unidad de consumo	21.404	23.897
Renta neta media por hogar	32.615	32.687