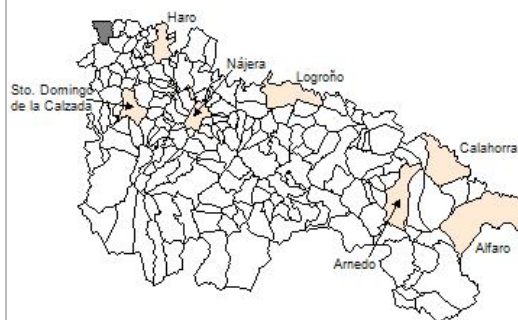


1. Datos Generales

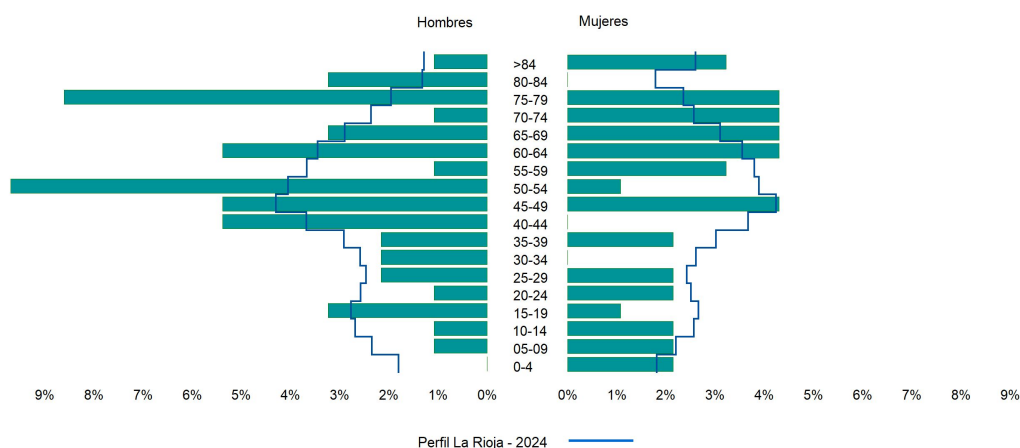
Código INE	26062
Municipio	Foncea
Partido judicial	Haro
Zona de salud	Haro
Superficie municipal (Km2)	22,72
Altitud máx. del núcleo de población principal (m)	698
Distancia a la capital	62
Número de núcleos	2



2. Evolución Demográfica

Padrón	2022	2023	2024
Total	93	94	93
Hombres	55	55	53
Mujeres	38	39	40
Densidad	4,1	4,1	4,1
Extranjeros			1

Foncea - 2024



Perfil La Rioja - 2024

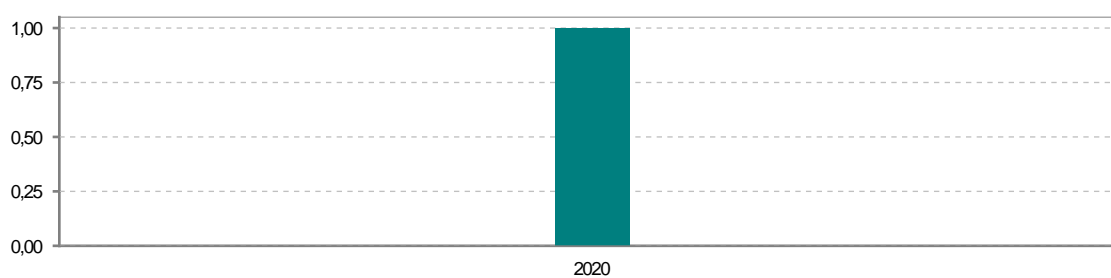
3. Índices y tasas de Población (1/1/2024)

	Foncea	La Rioja
Ratio de feminidad (Total Mujeres / Total Hombres) x 100	75,47	102,64
Índice de infancia (Pob. de 0 a 14 / Pob. Total) x 100	8,60	13,34
Índice de tendencia (Pob. de 0 a 4 / Pob. de 5 a 9) x 100	66,67	79,34
Índice de juventud (Pob. de 15 a 29 / Pob. total) x 100	11,83	15,32
Índice de longevidad (Pob. > 84 / Pob. > 64) x 100	12,90	17,48
Índice de vejez (Pob. >= 65 / Pob. Total) x 100	33,33	22,12
Tasa de dependencia ((Pob. < 16 + Pob. > 64) / Pob. de 16 a 64) x 100	72,22	57,66
Tasa de reemplazo (Pob. de 20 a 29 / Pob. de 55 a 64) x 100	53,85	68,84
Tasa de maternidad (Pob. de 0 a 4 / Mujeres de 15 a 49) x 100	18,18	17,20
Tasa de residentes extranjeros (Total extranjeros / Pob. Total) x 100	1,08	14,42

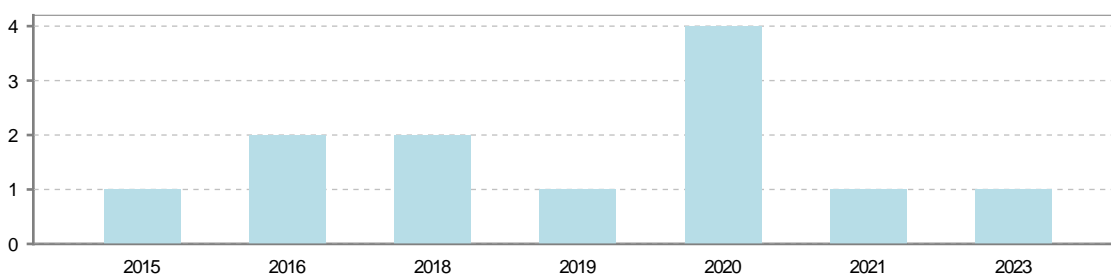
4. Movimiento Natural de la Población

	2018	2019	2020	2021	2022	2023
Nacimientos			1			
Defunciones	2	1	4	1		1
Matrimonios						
Crecimiento vegetativo	-2	-1	-3	-1		-1

Nacimientos

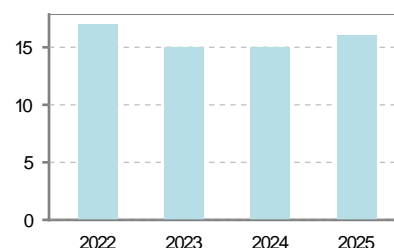


Defunciones

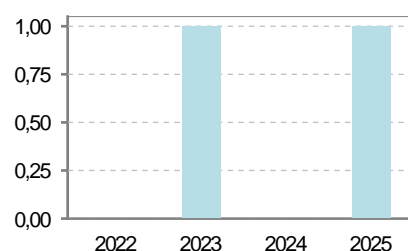


5. Mercado Laboral. (a 31 de marzo)

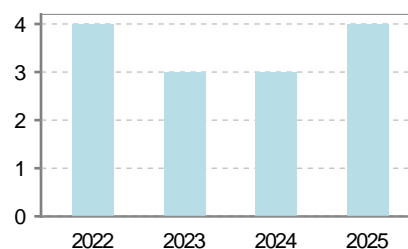
Afiliados	2022	2023	2024	2025
Total	17	15	15	16
R.General y otros	3	2	2	3
Autónomo no agrario	2	1	2	2
Autónomo agrario	12	12	11	11



Contratos	2022	2023	2024	2025
Total		1		1
Hombres				1
Mujeres		1		



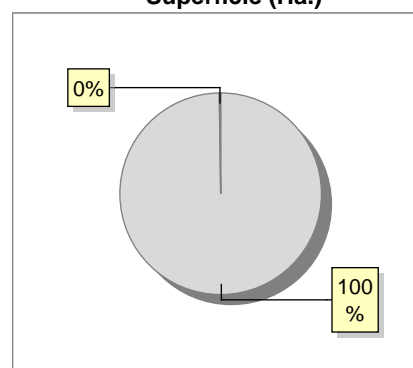
Paro registrado	2022	2023	2024	2025
Total	4	3	3	4
Hombres	2	1	1	1
Mujeres	2	2	2	3



6. Catastro (2024)

Titulares		Unidades Urbanas	
Urbano	189	Industrial	61
Rústico	335	Residencial	112
Urbano/Rústico	431	Terciario y comercial	18
		Equipamiento	6
Unidades Rústicas		Suelo vacante	28
Parcelas	1.064	Edificio Singular	1
Subparcelas	1.230		
Valor Catastral Rústico		Superficie Urbana	
Valor (Miles de Euros)	1.428,49	Superficie edificada	4,67
		Superficie sin edificar	0,46
Valor Catastral Urbano (Miles de Euros)			
Valor catastral del suelo	633,8		
Valor catastral de la construcción	3.377,01		

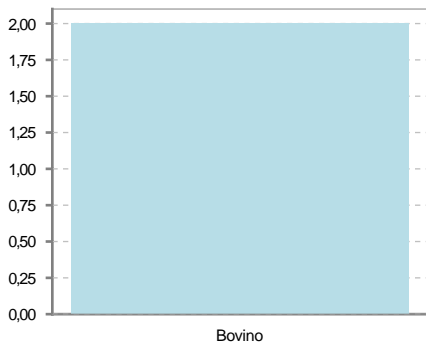
Superficie (Ha.)



● Superficie rústica (Ha.)
● Superficie urbana (Ha.)

7. Ganadería (2024)

	Cabezas ganaderas	Unidades ganaderas
Aves		
Gallinas		
Pollos		
Bovinos	2	1,20
Terneros de cebo	2	1,20
Vacas de carne		
Vacas de ordeño		
Conejas		
Conejas		
Ovinos y Caprinos		
Cabras		
Ovejas		
Porcinos		
Cerdas		
Cerdos de cebo		



8. Distribución General del Terreno -Ha. (2023)

	Total	Regadío	Secano
Total Municipal	2.272	25	2.247
Tierras de cultivo	1.095	25	1.070
Barbecho y otras tierras	36		36
Cultivos herbáceos	1.033	17	1.016
Cultivos leñosos	26	8	18
Aprovechamiento pastos	278		278
Eriales	8		8
Pastizales permanentes	270		270
Prados permanentes			
Prados y pastizales naturales			
Superficie agraria no utilizada	16		16
Baldíos	16		16
Cultivos permanentes	..		
Superficies forestales arboladas	793		793
Espartizal			
Monte abierto	6		6
Monte leñoso	425		425
Monte maderable	362		362
Superficie ni agraria ni forestal	90		90
Ríos y lagos	8		8
Superficie no agrícola	80		80
Terreno improductivo	2		2

9. Cultivos herbáceos -Ha. (2023)

	Secano	Regadío	Total
Total cultivos herbáceos	1.016	17	1.033
Cereales grano	756	12	768
Leguminosas grano	30		30
Patata			
Cultivos industriales	230	4	234
Flores y plantas			
Cultivos forrajeros			
Hortalizas		1	1

10. Cultivos leñosos -Ha. (2023)

	Secano	Regadío	Total
Total cultivos leñosos	18	8	26
Cítricos			
Frutales	1	4	5
Viñedo	17	3	20
Olivar			
Otros cultivos leñosos		1	1
Viveros			

11. Entidades Financieras

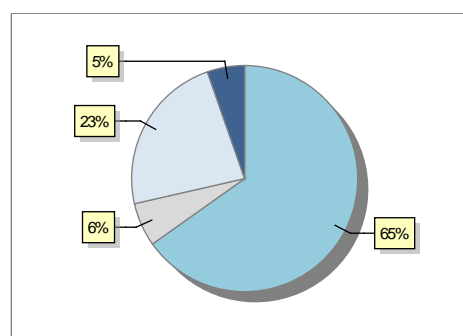
	2022	2023	2024
Entidades financieras de Depósito	0	0	0
Entidades Financieras de Crédito	0	0	0

12. Salud

	2022	2023	2024
Centros de salud	0	0	0
Consultorios	1	1	1
Farmacias	0	0	0
Botiquines	1	1	1

13. Parque de Vehículos

	2020	2021	2022	2023
Total vehículos	117	114	111	112
Automóviles	76	74	74	73
Motos	9	10	9	7
Furgonetas y Camiones	27	25	23	26
Autobuses	0	0	0	0
Tractores industriales	0	0	0	0
Otros vehículos	5	5	5	6



● Automóviles
 ● Motos
 ● Furgonetas y Camiones
 ● Otros vehículos

14. Espacios Deportivos

	2024
Campos de tiro	0
Campos de golf	0
Campos de fútbol	0
Rocodromos	0
Pistas de petanca	0
Pistas de padel	0
Pistas de atletismo	0
Piscinas cubiertas	0
Pistas de squash	0
Pistas polideportivas	0
Pistas de tenis	0
Piscinas al aire libre	0
Pabellones polideportivos	0
Pabellones con fronton	0
Frontones	1

15. Turismo (2024)

	Establecimientos	Habitaciones	Plazas
Hoteles			
Casas rurales			
Restaurantes			
Hostales			
Pensiones			
Turismo activo			
Agencias de viajes			
Apartamentos			
Campings			
Albergues turísticos			
Viviendas de uso turístico			
Empresas organizadoras de congresos y reuniones			

16. Conectividad: Banda ancha Fija

Entidad Municipal	Caudal de Bajada	Fibra optica de centralita	Fibra optica hasta el Hogar
Foncea	6 Mb	NO	NO

17. Conectividad: Banda ancha Movil

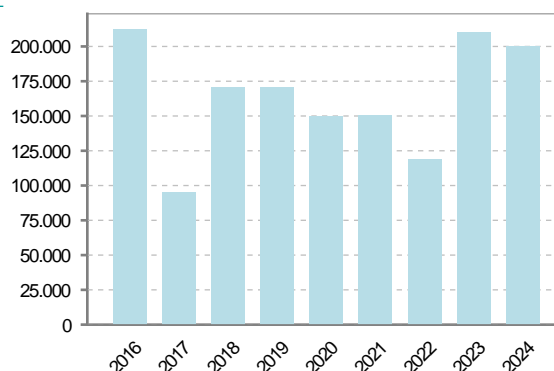
Entidad Municipal	Caudal de Bajada	UMTS
Foncea		NO

18. Presupuestos Municipales

Gastos por capitulos

Gastos de Personal	20.625,76
Gastos en Bienes Corrientes y Servicios	82.854,83
Gastos Financieros	300
Transferencias Corrientes	6.300
Inversiones Reales	90.194,11
Transferencias de Capital	0
Activos Financieros	0
Pasivos Financieros	0

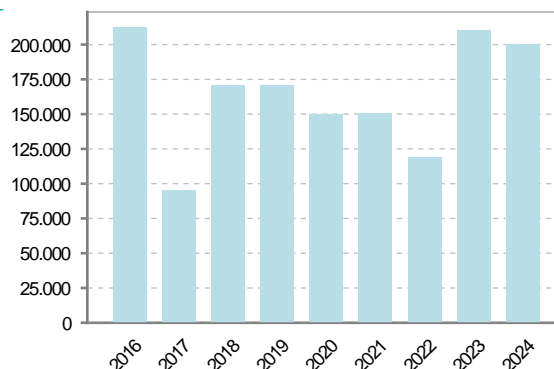
Gastos



Ingresos por capitulos

Impuestos Directos	26.000
Impuestos Indirectos	5.000
Tasas y Otros Ingresos	31.300
Transferencias Corrientes	41.000
Ingresos Patrimoniales	27.100
Enajenacion de Inversiones Reales	0
Transferencias de Capital	69.874,7
Activos Financieros	0
Pasivos Financieros	0

Ingresos



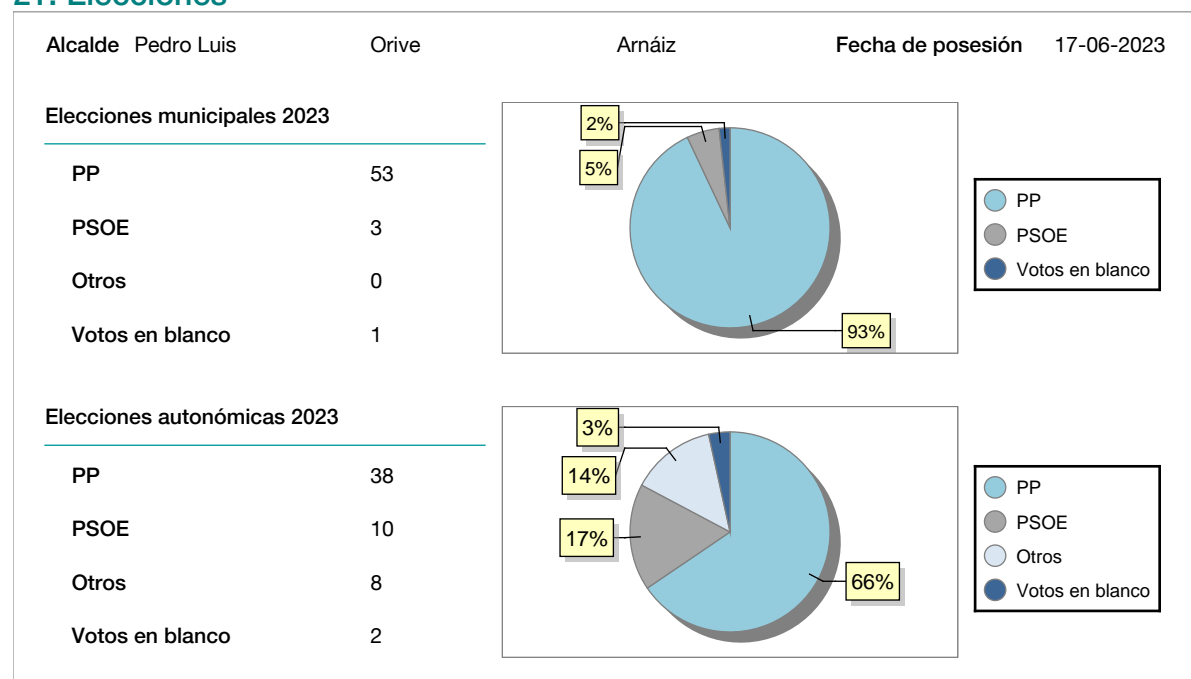
19. Educación - Curso 2024 / 2025 - Centros públicos

Educación Infantil 2º Ciclo, Primaria y Especial		ESO, Bachillerato y Ciclos Formativos	
Institución educativa		Institución educativa	
CRA	Sin centro rural agrupado	Centros	0
Colegios	0	Alumnado	
Alumnado		ESO	0
Alumnos	0	Bachillerato	0
		Ciclos Formativos	0
Alumnos			
SIN DATOS			

20. Educación - Curso 2024 / 2025 - Centros privados

Educación Infantil 2º Ciclo, Primaria y Especial		ESO, Bachillerato y Ciclos Formativos	
Institución educativa		Institución educativa	
Colegios	0	Centros	0
Alumnado		Alumnado	
Alumnos	0	ESO	0
		Bachillerato	0
		Ciclos Formativos	0
Alumnos			
SIN DATOS			

21. Elecciones



22. Renta Media

	2021	2022
Media de la renta por unidad de consumo		
Renta neta media por hogar	27.693	28.587