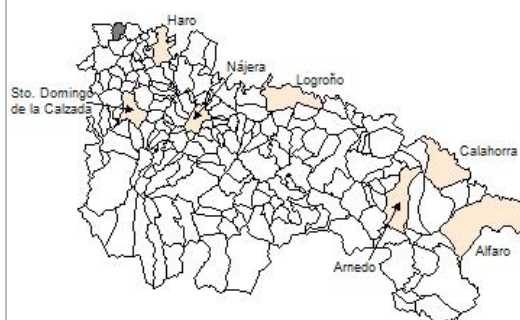


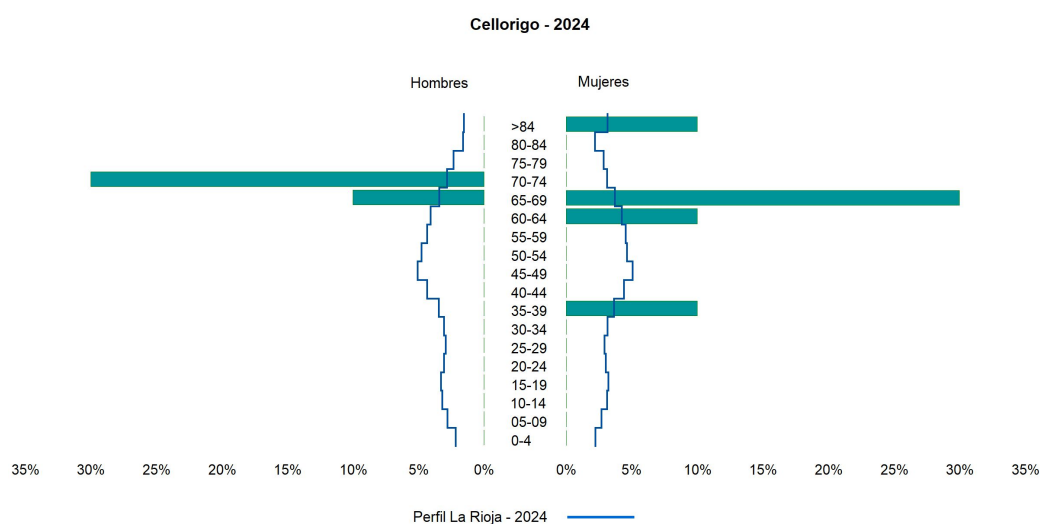
## 1. Datos Generales

Código INE	26045
Municipio	Cellorigo
Partido judicial	Haro
Zona de salud	Haro
Superficie municipal (Km2)	12,43
Altitud máx. del núcleo de población principal (m)	790
Distancia a la capital	63
Número de núcleos	2



## 2. Evolución Demográfica

Padrón	2022	2023	2024
Total	9	10	10
Hombres	4	4	4
Mujeres	5	6	6
Densidad	0,7	0,8	0,8
Extranjeros			



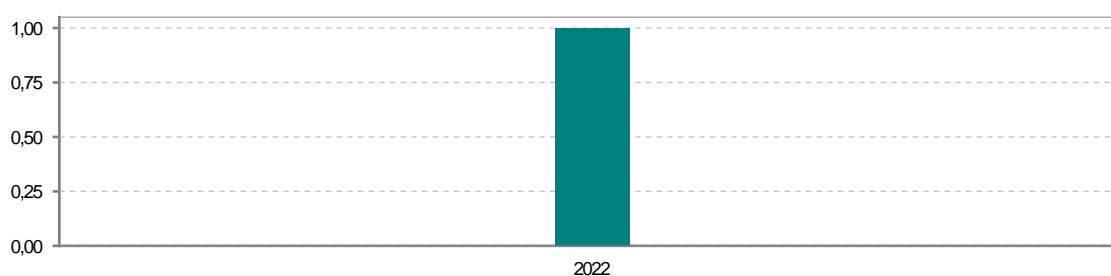
### 3. Índices y tasas de Población (1/1/2024)

	Cellorigo	La Rioja
Ratio de feminidad (Total Mujeres / Total Hombres) x 100	150,00	102,64
Índice de infancia (Pob. de 0 a 14 / Pob. Total) x 100		13,34
Índice de tendencia (Pob. de 0 a 4 / Pob. de 5 a 9) x 100		79,34
Índice de juventud (Pob. de 15 a 29 / Pob. total) x 100		15,32
Índice de longevidad (Pob. > 84 / Pob. > 64) x 100	12,50	17,48
Índice de vejez (Pob. >= 65 / Pob. Total) x 100	80,00	22,12
Tasa de dependencia ((Pob. < 16 + Pob. > 64) / Pob. de 16 a 64) x 100	400,00	57,66
Tasa de reemplazo (Pob. de 20 a 29 / Pob. de 55 a 64) x 100		68,84
Tasa de maternidad (Pob. de 0 a 4 / Mujeres de 15 a 49) x 100		17,20
Tasa de residentes extranjeros (Total extranjeros / Pob. Total) x 100		14,42

### 4. Movimiento Natural de la Población

	2018	2019	2020	2021	2022	2023
Nacimientos					1	
Defunciones		1		1		
Matrimonios						
Crecimiento vegetativo		-1		-1	1	

**Nacimientos**

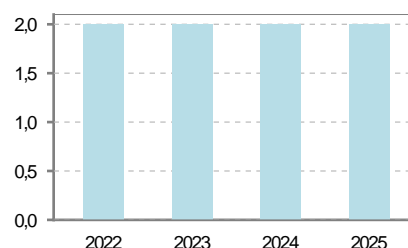


**Defunciones**



## 5. Mercado Laboral. (a 31 de marzo)

Afiliados	2022	2023	2024	2025
Total	2	2	2	2
R.General y otros				
Autónomo no agrario 2		2	2	2
Autónomo agrario				



Contratos	2022	2023	2024	2025
Total				
Hombres				
Mujeres				



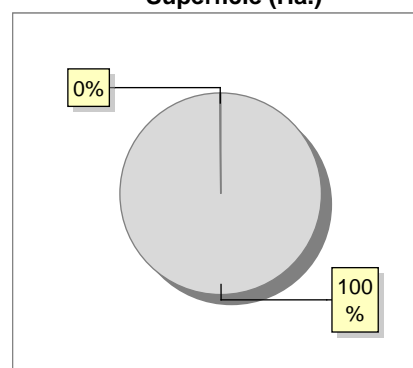
Paro registrado	2022	2023	2024	2025
Total				



## 6. Catastro (2024)

Titulares		Unidades Urbanas	
Urbano	80	Industrial	21
Rústico	246	Residencial	43
Urbano/Rústico	292	Terciario y comercial	5
Unidades Rústicas		Equipamiento	3
Parcelas	624	Suelo vacante	43
Subparcelas	886	Edificio Singular	0
Valor Catastral Rústico		Superficie Urbana	
Valor (Miles de Euros)	809,06	Superficie edificada	1,15
		Superficie sin edificar	0,46
Valor Catastral Urbano (Miles de Euros)			
Valor catastral del suelo	153,04		
Valor catastral de la construcción	1.092,17		

Superficie (Ha.)



● Superficie rústica (Ha.)  
● Superficie urbana (Ha.)

## 7. Ganadería (2024)

	Cabezas ganaderas	Unidades ganaderas
<b>Aves</b>		
Gallinas		
Pollos		
<b>Bovinos</b>		
Terneros de cebo		
Vacas de carne		
Vacas de ordeño		
<b>Conejas</b>		
Conejas		
<b>Ovinos y Caprinos</b>		
Cabras		
Ovejas		
<b>Porcinos</b>		
Cerdas		
Cerdos de cebo		



## 8. Distribución General del Terreno -Ha. (2023)

	Total	Regadío	Secano
<b>Total Municipal</b>	1.243		1.243
<b>Tierras de cultivo</b>	679		679
Barbecho y otras tierras	20		20
Cultivos herbáceos	594		594
Cultivos leñosos	65		65
<b>Aprovechamiento pastos</b>	97		97
Eriales	15		15
Pastizales permanentes	82		82
Prados permanentes			
Prados y pastizales naturales			
<b>Superficie agraria no utilizada</b>	21		21
Baldíos	21		21
Cultivos permanentes	..		
<b>Superficies forestales arboladas</b>	383		383
Espartizal			
Monte abierto	5		5
Monte leñoso	250		250
Monte maderable	128		128
<b>Superficie ni agraria ni forestal</b>	63		63
Ríos y lagos	10		10
Superficie no agrícola	51		51
Terreno improductivo	2		2

## 9. Cultivos herbáceos -Ha. (2023)

	Secano	Regadío	Total
<b>Total cultivos herbáceos</b>	594		594
Cereales grano	490		490
Leguminosas grano	23		23
Patata			
Cultivos industriales	72		72
Flores y plantas			
Cultivos forrajeros	9		9
Hortalizas			

## 10. Cultivos leñosos -Ha. (2023)

	Secano	Regadío	Total
<b>Total cultivos leñosos</b>	65		65
Cítricos			
Frutales			
Viñedo	65		65
Olivar			
Otros cultivos leñosos			
Viveros			

## 11. Entidades Financieras

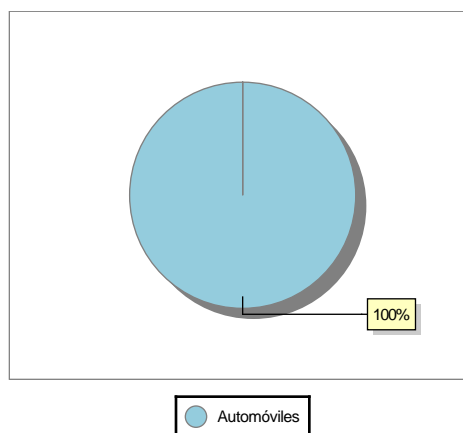
	2022	2023	2024
Entidades financieras de Depósito	0	0	0
Entidades Financieras de Crédito	0	0	0

## 12. Salud

	2022	2023	2024
Centros de salud	0	0	0
Consultorios	1	1	1
Farmacias	0	0	0
Botiquines	0	0	0

## 13. Parque de Vehículos

	2020	2021	2022	2023
Total vehículos	13	14	15	15
Automóviles	12	12	14	15
Motos	0	0	0	0
Furgonetas y Camiones	1	2	1	0
Autobuses	0	0	0	0
Tractores industriales	0	0	0	0
Otros vehículos	0	0	0	0



## 14. Espacios Deportivos

	2024
Campos de tiro	0
Campos de golf	0
Campos de fútbol	0
Rocodromos	0
Pistas de petanca	0
Pistas de padel	0
Pistas de atletismo	0
Piscinas cubiertas	0
Pistas de squash	0
Pistas polideportivas	0
Pistas de tenis	0
Piscinas al aire libre	0
Pabellones polideportivos	0
Pabellones con fronton	0
Frontones	0

## 15. Turismo (2024)

	Establecimientos	Habitaciones	Plazas
Hoteles			
Casas rurales			
Restaurantes			
Hostales			
Pensiones			
Turismo activo			
Agencias de viajes			
Apartamentos			
Campings			
Albergues turísticos			
Viviendas de uso turístico			
Empresas organizadoras de congresos y reuniones			

## 16. Conectividad: Banda ancha Fija

Entidad Municipal	Caudal de Bajada	Fibra optica de centralita	Fibra optica hasta el Hogar
Cellorigo	<1Mb	NO	NO

## 17. Conectividad: Banda ancha Movil

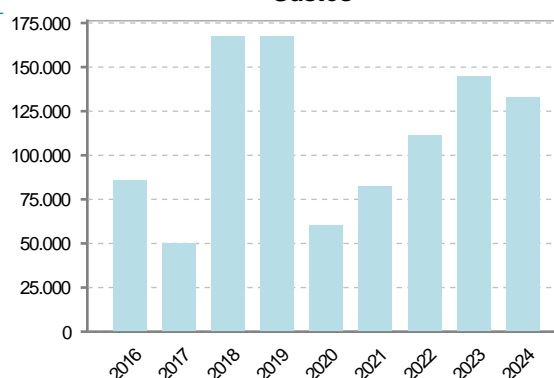
Entidad Municipal	Caudal de Bajada	UMTS
Cellorigo		NO

## 18. Presupuestos Municipales

### Gastos por capitulos

Gastos de Personal	14.922,92
Gastos en Bienes Corrientes y Servicios	25.827,08
Gastos Financieros	50
Transferencias Corrientes	650
Inversiones Reales	91.775,38
Transferencias de Capital	0
Activos Financieros	0
Pasivos Financieros	0

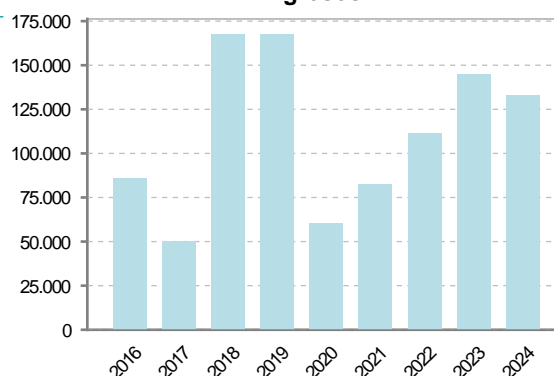
### Gastos



### Ingresos por capitulos

Impuestos Directos	11.350
Impuestos Indirectos	3.000
Tasas y Otros Ingresos	11.950
Transferencias Corrientes	17.200
Ingresos Patrimoniales	15.450
Enajenacion de Inversiones Reales	0
Transferencias de Capital	74.275,38
Activos Financieros	0
Pasivos Financieros	0

### Ingresos



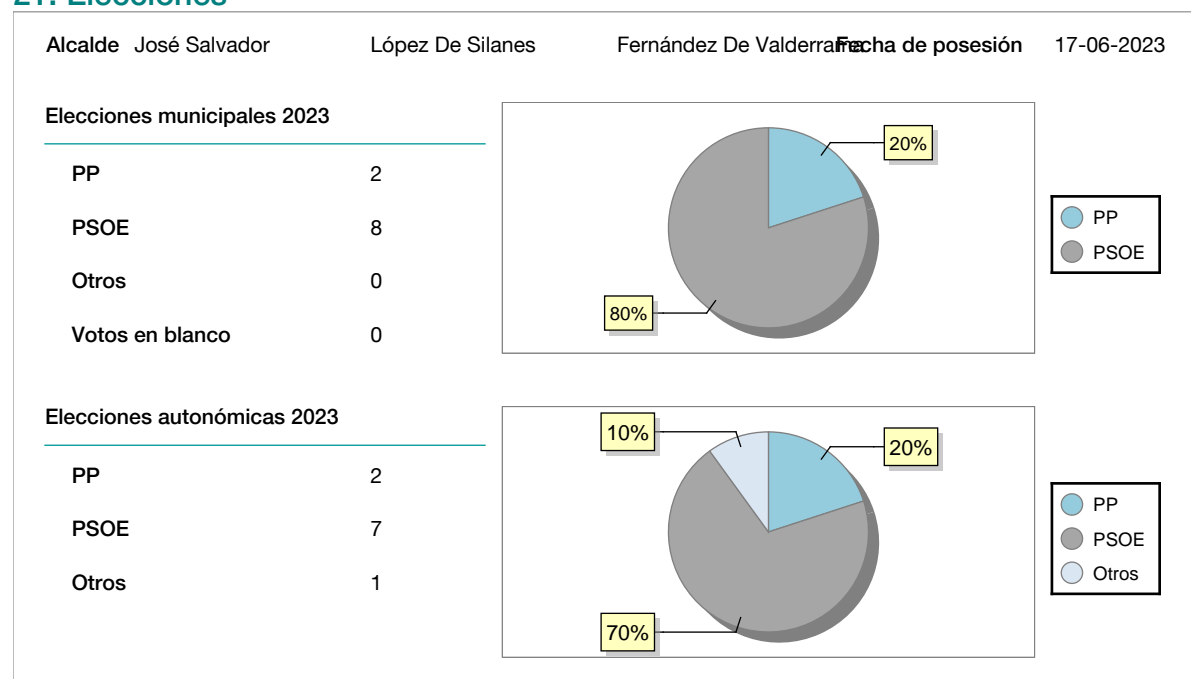
## 19. Educación - Curso 2024 / 2025 - Centros públicos

Educación Infantil 2º Ciclo, Primaria y Especial		ESO, Bachillerato y Ciclos Formativos	
Institución educativa		Institución educativa	
CRA	Sin centro rural agrupado	Centros	0
Colegios	0	<b>Alumnado</b>	
<b>Alumnado</b>		ESO	0
Alumnos	0	Bachillerato	0
		Ciclos Formativos	0
<b>Alumnos</b>			
SIN DATOS			

## 20. Educación - Curso 2024 / 2025 - Centros privados

Educación Infantil 2º Ciclo, Primaria y Especial		ESO, Bachillerato y Ciclos Formativos	
Institución educativa		Institución educativa	
Colegios	0	Centros	0
<b>Alumnado</b>		<b>Alumnado</b>	
Alumnos	0	ESO	0
		Bachillerato	0
		Ciclos Formativos	0
<b>Alumnos</b>			
SIN DATOS			

## 21. Elecciones



## 22. Renta Media

	2021	2022
Media de la renta por unidad de consumo		
Renta neta media por hogar	27.693	28.587