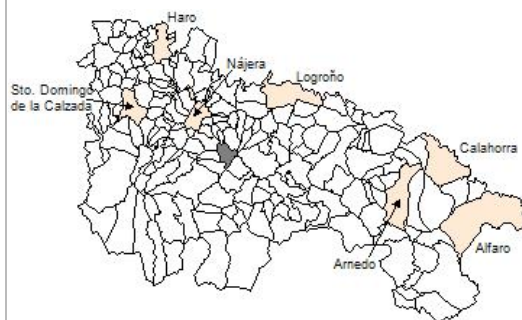


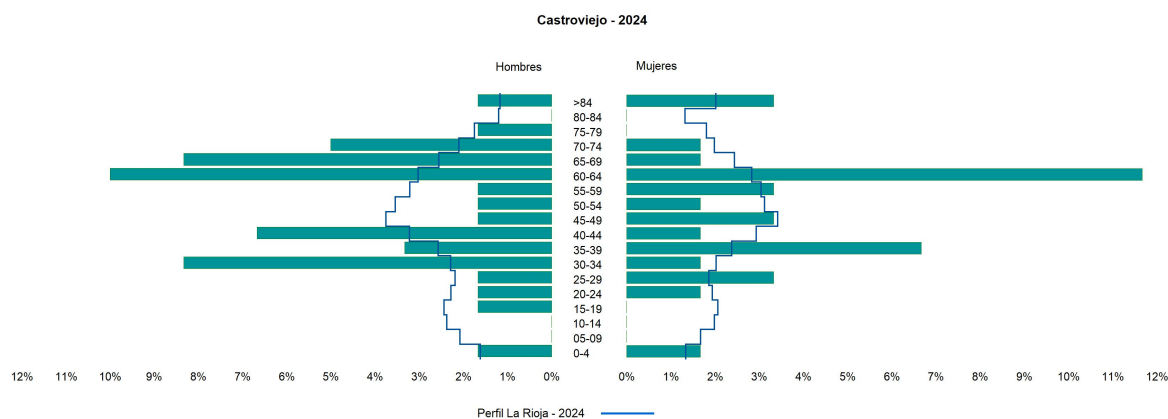
## 1. Datos Generales

Código INE	26044
Municipio	Castroviejo
Partido judicial	Logroño
Zona de salud	Nájera
Superficie municipal (Km2)	20,75
Altitud máx. del núcleo de población principal (m)	955
Distancia a la capital	27
Número de núcleos	2



## 2. Evolución Demográfica

Padrón	2022	2023	2024
Total	52	65	60
Hombres	31	35	34
Mujeres	21	30	26
Densidad	2,5	3,1	2,9
Extranjeros	7	8	8



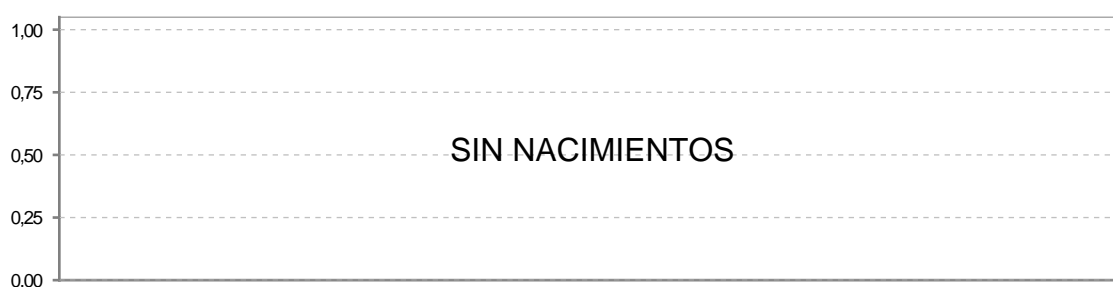
### 3. Índices y tasas de Población (1/1/2024)

	Castroviejo	La Rioja
Ratio de feminidad (Total Mujeres / Total Hombres) x 100	76,47	102,64
Índice de infancia (Pob. de 0 a 14 / Pob. Total) x 100	3,33	13,34
Índice de tendencia (Pob. de 0 a 4 / Pob. de 5 a 9) x 100		79,34
Índice de juventud (Pob. de 15 a 29 / Pob. total) x 100	10,00	15,32
Índice de longevidad (Pob. > 84 / Pob. > 64) x 100	21,43	17,48
Índice de vejez (Pob. >= 65 / Pob. Total) x 100	23,33	22,12
Tasa de dependencia ((Pob. < 16 + Pob. > 64) / Pob. de 16 a 64) x 100	36,36	57,66
Tasa de reemplazo (Pob. de 20 a 29 / Pob. de 55 a 64) x 100	31,25	68,84
Tasa de maternidad (Pob. de 0 a 4 / Mujeres de 15 a 49) x 100	18,18	17,20
Tasa de residentes extranjeros (Total extranjeros / Pob. Total) x 100	13,33	14,42

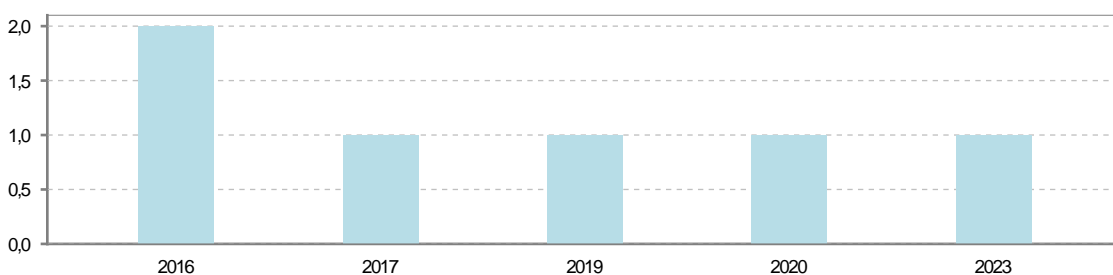
### 4. Movimiento Natural de la Población

	2018	2019	2020	2021	2022	2023
<b>Nacimientos</b>						
<b>Defunciones</b>		1	1			1
<b>Matrimonios</b>						
<b>Crecimiento vegetativo</b>		-1	-1			-1

**Nacimientos**

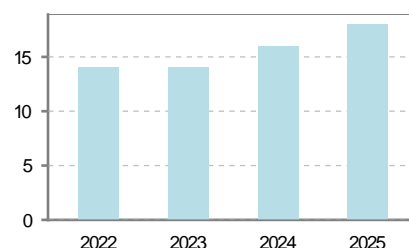


**Defunciones**

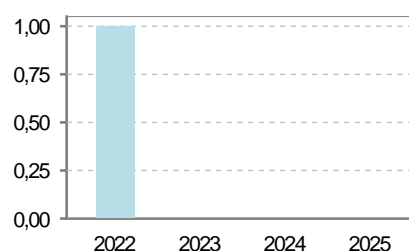


## 5. Mercado Laboral. (a 31 de marzo)

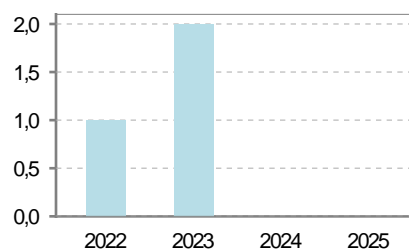
Afiliados	2022	2023	2024	2025
Total	14	14	16	18
R.General y otros	5	3	4	6
Autónomo no agrario	3	5	7	7
Autónomo agrario	6	6	5	5



Contratos	2022	2023	2024	2025
Total	1			
Mujeres	1			



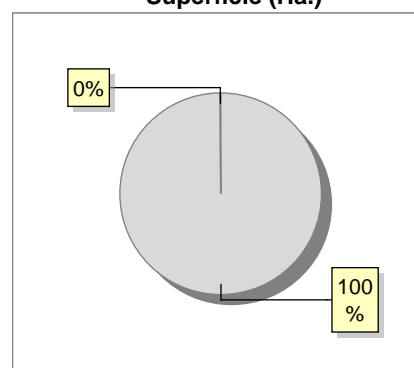
Paro registrado	2022	2023	2024	2025
Total	1	2		
Hombres				
Mujeres	1	2		



## 6. Catastro (2024)

Titulares		Unidades Urbanas	
Urbano	139	Industrial	60
Rústico	161	Residencial	66
Urbano/Rústico	220	Terciario y comercial	22
		Equipamiento	2
Unidades Rústicas		Suelo vacante	54
Parcelas	1.962	Edificio Singular	0
Subparcelas	2.039		
Valor Catastral Rústico		Superficie Urbana	
Valor (Miles de Euros)	464,71	Superficie edificada	1,49
		Superficie sin edificar	0,54
Valor Catastral Urbano (Miles de Euros)			
Valor catastral del suelo			222,46
Valor catastral de la construcción			1.685,26

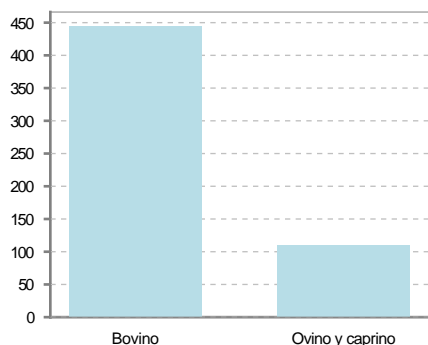
Superficie (Ha.)



● Superficie rústica (Ha.)  
● Superficie urbana (Ha.)

## 7. Ganadería (2024)

	Cabezas ganaderas	Unidades ganaderas
<b>Aves</b>		
Gallinas		
Pollos		
<b>Bovinos</b>	444	421,20
Terneros de cebo	57	34,20
Vacas de carne	387	387,00
Vacas de ordeño		
<b>Conejas</b>		
Conejas		
<b>Ovinos y Caprinos</b>	109	16,35
Cabras	2	0,30
Ovejas	107	16,05
<b>Porcinos</b>		
Cerdas		
Cerdos de cebo		



## 8. Distribución General del Terreno -Ha. (2023)

	Total	Regadío	Secano
<b>Total Municipal</b>	2.075	9	2.066
<b>Tierras de cultivo</b>	4	3	1
Barbecho y otras tierras			
Cultivos herbáceos	1	1	
Cultivos leñosos	3	2	1
<b>Aprovechamiento pastos</b>	852		852
Eriales	10		10
Pastizales permanentes	838		838
Prados permanentes	4		4
Prados y pastizales naturales			
<b>Superficie agraria no utilizada</b>	12		12
Baldíos	12		12
Cultivos permanentes	..		
<b>Superficies forestales arboladas</b>	1.065	6	1.059
Espartizal			
Monte abierto	15		15
Monte leñoso	114		114
Monte maderable	936	6	930
<b>Superficie ni agraria ni forestal</b>	142		142
Ríos y lagos	79		79
Superficie no agrícola	48		48
Terreno improductivo	15		15

## 9. Cultivos herbáceos -Ha. (2023)

	Secano	Regadío	Total
<b>Total cultivos herbáceos</b>		1	1
Cereales grano			
Leguminosas grano			
Patata			
Cultivos industriales			
Flores y plantas			
Cultivos forrajeros			
Hortalizas		1	1

## 10. Cultivos leñosos -Ha. (2023)

	Secano	Regadío	Total
<b>Total cultivos leñosos</b>	1	2	3
Cítricos			
Frutales	1	2	3
Viñedo			
Olivar			
Otros cultivos leñosos			
Viveros			

### 11. Entidades Financieras

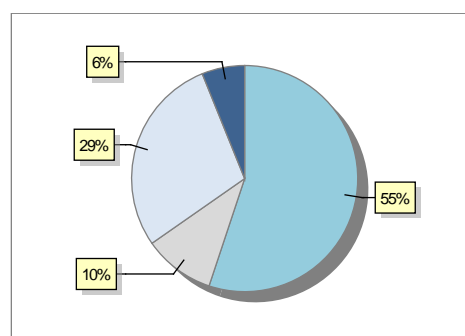
	2022	2023	2024
Entidades financieras de Depósito	0	0	0
Entidades Financieras de Crédito	0	0	0

### 12. Salud

	2022	2023	2024
Centros de salud	0	0	0
Consultorios	1	1	1
Farmacias	0	0	0
Botiquines	0	0	0

### 13. Parque de Vehículos

	2020	2021	2022	2023
Total vehículos	54	53	53	49
Automóviles	31	29	28	27
Motos	4	4	4	5
Furgonetas y Camiones	15	16	18	14
Autobuses	0	0	0	0
Tractores industriales	0	0	0	0
Otros vehículos	4	4	3	3



### 14. Espacios Deportivos

	2024
Campos de tiro	0
Campos de golf	0
Campos de fútbol	0
Rocodromos	0
Pistas de petanca	0
Pistas de padel	0
Pistas de atletismo	0
Piscinas cubiertas	0
Pistas de squash	0
Pistas polideportivas	1
Pistas de tenis	0
Piscinas al aire libre	0
Pabellones polideportivos	0
Pabellones con fronton	0
Frontones	1

### 15. Turismo (2024)

	Establecimientos	Habitaciones	Plazas
Hoteles			
Casas rurales	1	5	10
Restaurantes	1		30
Hostales			
Pensiones			
Turismo activo			
Agencias de viajes			
Apartamentos			
Campings			
Albergues turísticos			
Viviendas de uso turístico			
Empresas organizadoras de congresos y reuniones			

## 16. Conectividad: Banda ancha Fija

Entidad Municipal	Caudal de Bajada	Fibra optica de centralita	Fibra optica hasta el Hogar
Castroviejo	6 Mb	NO	NO

## 17. Conectividad: Banda ancha Movil

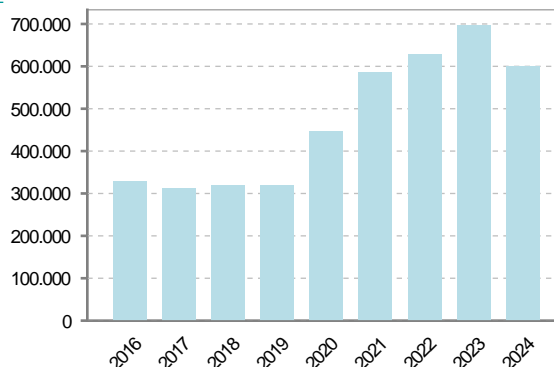
Entidad Municipal	Caudal de Bajada	UMTS
Castroviejo		NO

## 18. Presupuestos Municipales

### Gastos por capitulos

Gastos de Personal	83.356,03
Gastos en Bienes Corrientes y Servicios	129.721,35
Gastos Financieros	100
Transferencias Corrientes	12.100
Inversiones Reales	375.916,58
Transferencias de Capital	0
Activos Financieros	0
Pasivos Financieros	0

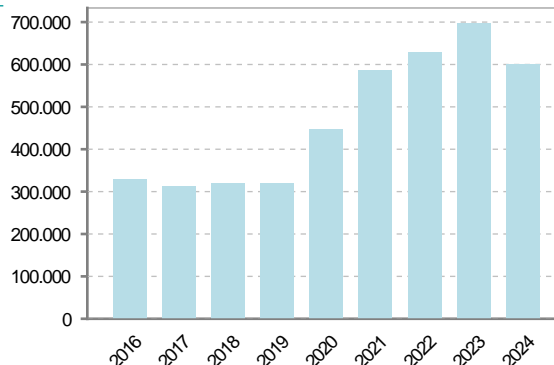
### Gastos



### Ingresos por capitulos

Impuestos Directos	172.200
Impuestos Indirectos	0
Tasas y Otros Ingresos	21.100
Transferencias Corrientes	59.500
Ingresos Patrimoniales	81.795,78
Enajenacion de Inversiones Reales	0
Transferencias de Capital	266.598,18
Activos Financieros	0
Pasivos Financieros	0

### Ingresos



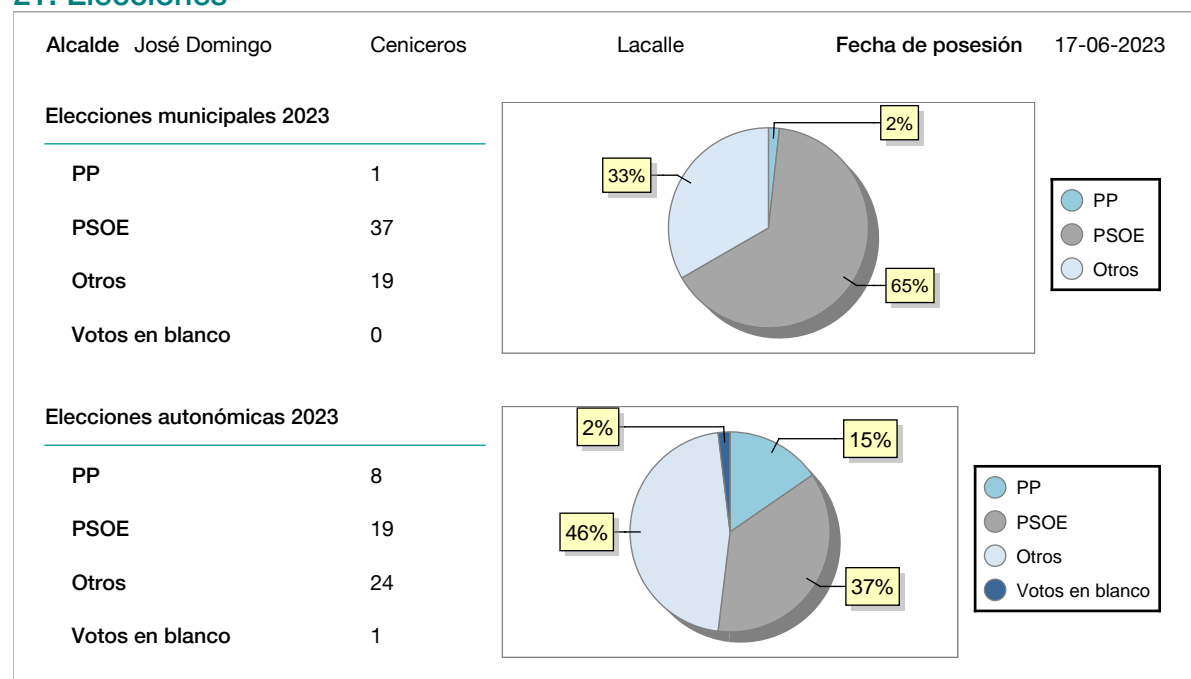
## 19. Educación - Curso 2024 / 2025 - Centros públicos

Educación Infantil 2º Ciclo, Primaria y Especial		ESO, Bachillerato y Ciclos Formativos	
Institución educativa		Institución educativa	
CRA	Sin centro rural agrupado	Centros	0
Colegios	0	<b>Alumnado</b>	
<b>Alumnado</b>		ESO	0
Alumnos	0	Bachillerato	0
		Ciclos Formativos	0
<b>Alumnos</b>			
SIN DATOS			

## 20. Educación - Curso 2024 / 2025 - Centros privados

Educación Infantil 2º Ciclo, Primaria y Especial		ESO, Bachillerato y Ciclos Formativos	
Institución educativa		Institución educativa	
Colegios	0	Centros	0
<b>Alumnado</b>		<b>Alumnado</b>	
Alumnos	0	ESO	0
		Bachillerato	0
		Ciclos Formativos	0
<b>Alumnos</b>			
SIN DATOS			

## 21. Elecciones



## 22. Renta Media

	2021	2022
<b>Media de la renta por unidad de consumo</b>		
Renta neta media por hogar	27.693	27.937