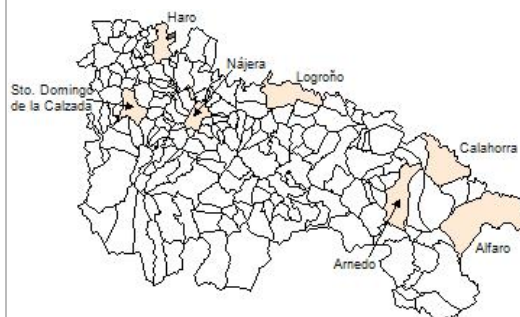


## 1. Datos Generales

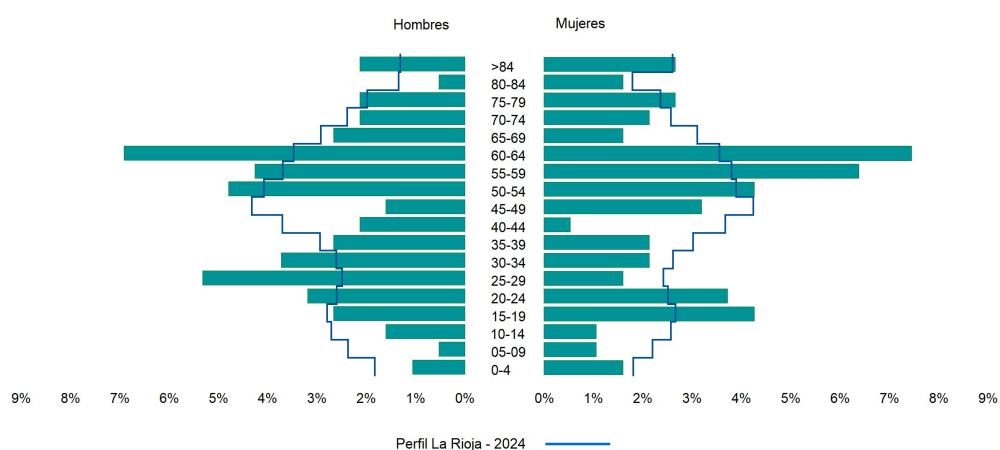
Código INE	26033
Municipio	Briñas
Partido judicial	Haro
Zona de salud	Haro
Superficie municipal (Km2)	2,44
Altitud máx. del núcleo de población principal (m)	455
Distancia a la capital	40
Número de núcleos	2



## 2. Evolución Demográfica

Padrón	2022	2023	2024
Total	190	182	188
Hombres	89	91	94
Mujeres	101	91	94
Densidad	77,9	74,7	77,1
Extranjeros	4	2	4

Briñas - 2024



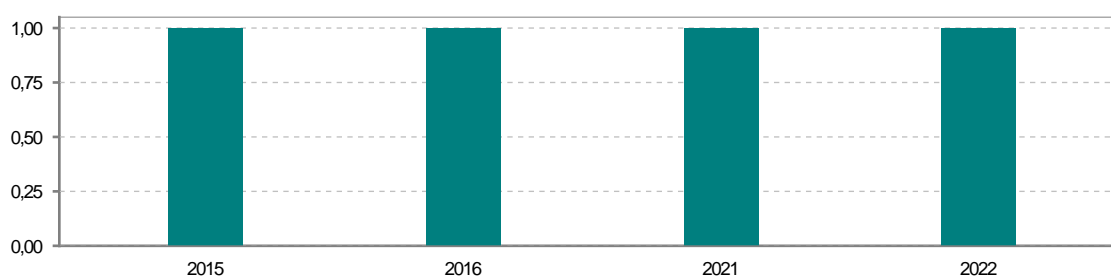
### 3. Índices y tasas de Población (1/1/2024)

	Brías	La Rioja
Ratio de feminidad (Total Mujeres / Total Hombres) x 100	100,00	102,64
Índice de infancia (Pob. de 0 a 14 / Pob. Total) x 100	6,91	13,34
Índice de tendencia (Pob. de 0 a 4 / Pob. de 5 a 9) x 100	166,67	79,34
Índice de juventud (Pob. de 15 a 29 / Pob. total) x 100	20,74	15,32
Índice de longevidad (Pob. > 84 / Pob. > 64) x 100	23,68	17,48
Índice de vejez (Pob. >= 65 / Pob. Total) x 100	20,21	22,12
Tasa de dependencia ((Pob. < 16 + Pob. > 64) / Pob. de 16 a 64) x 100	41,35	57,66
Tasa de reemplazo (Pob. de 20 a 29 / Pob. de 55 a 64) x 100	55,32	68,84
Tasa de maternidad (Pob. de 0 a 4 / Mujeres de 15 a 49) x 100	15,15	17,20
Tasa de residentes extranjeros (Total extranjeros / Pob. Total) x 100	2,13	14,42

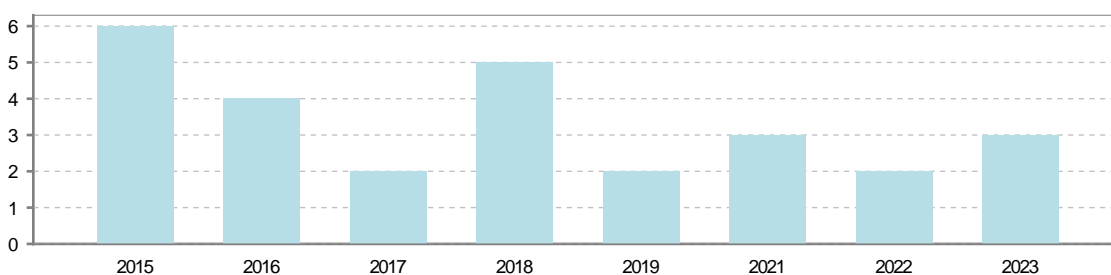
### 4. Movimiento Natural de la Población

	2018	2019	2020	2021	2022	2023
Nacimientos				1	1	
Defunciones	5	2		3	2	3
Matrimonios				2	2	1
Crecimiento vegetativo	-5	-2		-2	-1	-3

**Nacimientos**

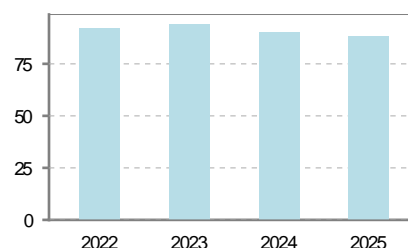


**Defunciones**

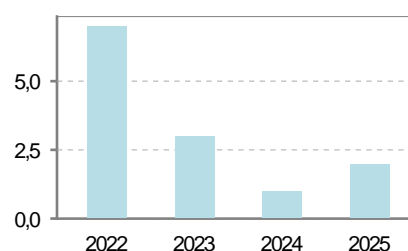


## 5. Mercado Laboral. (a 31 de marzo)

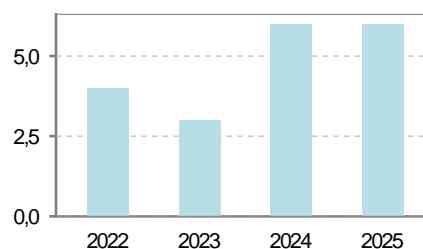
Afiliados	2022	2023	2024	2025
Total	92	94	90	88
R.General y otros	55	58	53	51
Autónomo no agrario	16	14	15	16
Autónomo agrario	21	22	22	21



Contratos	2022	2023	2024	2025
Total	7	3	1	2
Hombres	2	1		1
Mujeres	5	2	1	1



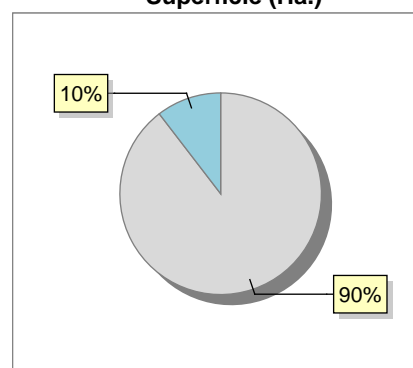
Paro registrado	2022	2023	2024	2025
Total	4	3	6	6
Hombres	2	3	5	3
Mujeres	2		1	3



## 6. Catastro (2024)

Titulares		Unidades Urbanas	
Urbano	366	Industrial	69
Rústico	209	Residencial	218
Urbano/Rústico	464	Terciario y comercial	53
		Equipamiento	9
Unidades Rústicas		Suelo vacante	59
Parcelas	550	Edificio Singular	3
Subparcelas	696		
Valor Catastral Rústico		Superficie Urbana	
Valor (Miles de Euros)	1.121,33	Superficie edificada	21,38
		Superficie sin edificar	3,45
Valor Catastral Urbano (Miles de Euros)			
Valor catastral del suelo			7.702,97
Valor catastral de la construcción			16.936,1


Superficie (Ha.)



● Superficie rústica (Ha.)  
● Superficie urbana (Ha.)

## 7. Ganadería (2024)

	Cabezas ganaderas	Unidades ganaderas
<b>Aves</b>		
Gallinas		
Pollos		
<b>Bovinos</b>		
Terneros de cebo		
Vacas de carne		
Vacas de ordeño		
<b>Conejas</b>		
Conejas		
<b>Ovinos y Caprinos</b>		
Cabras		
Ovejas		
<b>Porcinos</b>		
Cerdas		
Cerdos de cebo		



## 8. Distribución General del Terreno -Ha. (2023)

	Total	Regadío	Secano
<b>Total Municipal</b>	244	31	213
<b>Tierras de cultivo</b>	120	31	89
Barbecho y otras tierras	12		12
Cultivos herbáceos	3		3
Cultivos leñosos	105	31	74
<b>Aprovechamiento pastos</b>	9		9
Eriales	2		2
Pastizales permanentes	7		7
Prados permanentes			
Prados y pastizales naturales			
<b>Superficie agraria no utilizada</b>	9		9
Baldíos	8		8
Cultivos permanentes	1.		1
<b>Superficies forestales arboladas</b>	45		45
Espartizal			
Monte abierto			
Monte leñoso	38		38
Monte maderable	7		7
<b>Superficie ni agraria ni forestal</b>	61		61
Ríos y lagos	13		13
Superficie no agrícola	47		47
Terreno improductivo	1		1

## 9. Cultivos herbáceos -Ha. (2023)

	Secano	Regadío	Total
<b>Total cultivos herbáceos</b>	3		3
Cereales grano	2		2
Leguminosas grano	1		1
Patata			
Cultivos industriales			
Flores y plantas			
Cultivos forrajeros			
Hortalizas			

## 10. Cultivos leñosos -Ha. (2023)

	Secano	Regadío	Total
<b>Total cultivos leñosos</b>	74	31	105
Cítricos			
Frutales			
Viñedo	73	30	103
Olivar	1		1
Otros cultivos leñosos		1	1
Viveros			

## 11. Entidades Financieras

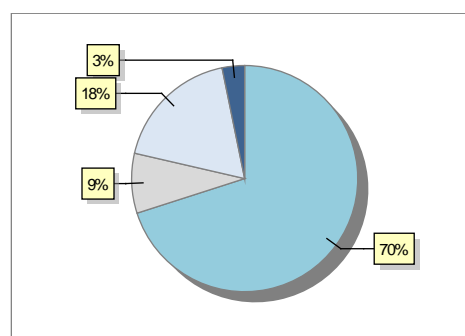
	2022	2023	2024
Entidades financieras de Depósito	0	0	0
Entidades Financieras de Crédito	0	0	0

## 12. Salud

	2022	2023	2024
Centros de salud	0	0	0
Consultorios	1	1	1
Farmacias	1	1	1
Botiquines	0	0	0

## 13. Parque de Vehículos

	2020	2021	2022	2023
Total vehículos	161	164	179	187
Automóviles	114	114	124	131
Motos	10	14	16	16
Furgonetas y Camiones	34	33	34	34
Autobuses	0	0	0	0
Tractores industriales	0	0	0	0
Otros vehículos	3	3	5	6



## 14. Espacios Deportivos

	2024
Campos de tiro	0
Campos de golf	0
Campos de fútbol	1
Rocodromos	0
Pistas de petanca	0
Pistas de padel	0
Pistas de atletismo	0
Piscinas cubiertas	0
Pistas de squash	0
Pistas polideportivas	0
Pistas de tenis	0
Piscinas al aire libre	1
Pabellones polideportivos	0
Pabellones con fronton	0
Frontones	1

## 15. Turismo (2024)

	Establecimientos	Habitaciones	Plazas
Hoteles	3	83	146
Casas rurales	2	17	32
Restaurantes	2		140
Hostales			
Pensiones			
Turismo activo			
Agencias de viajes			
Apartamentos	1	4	16
Campings			
Albergues turísticos			
Viviendas de uso turístico			
Empresas organizadoras de congresos y reuniones			

## 16. Conectividad: Banda ancha Fija

Entidad Municipal	Caudal de Bajada	Fibra optica de centralita	Fibra optica hasta el Hogar
Brías	100 Mb	SI	SI

## 17. Conectividad: Banda ancha Movil

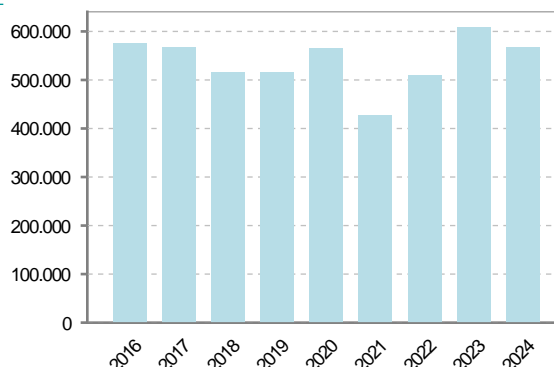
Entidad Municipal	Caudal de Bajada	UMTS
Brías		NO

## 18. Presupuestos Municipales

### Gastos por capitulos

Gastos de Personal	98.014,68
Gastos en Bienes Corrientes y Servicios	197.295
Gastos Financieros	500
Transferencias Corrientes	10.450,14
Inversiones Reales	259.780,18
Transferencias de Capital	2.000
Activos Financieros	0
Pasivos Financieros	0

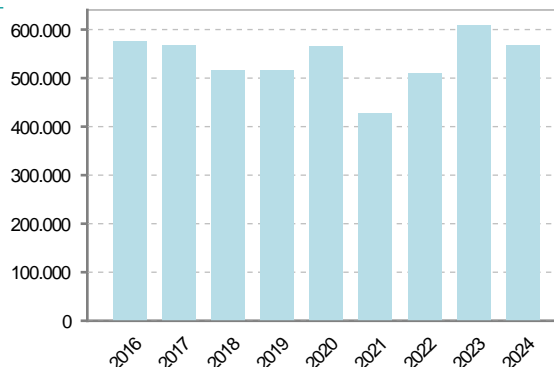
### Gastos



### Ingresos por capitulos

Impuestos Directos	178.500
Impuestos Indirectos	7.000
Tasas y Otros Ingresos	86.798,16
Transferencias Corrientes	84.200
Ingresos Patrimoniales	18.100,14
Enajenacion de Inversiones Reales	0
Transferencias de Capital	193.441,7
Activos Financieros	0
Pasivos Financieros	0

### Ingresos



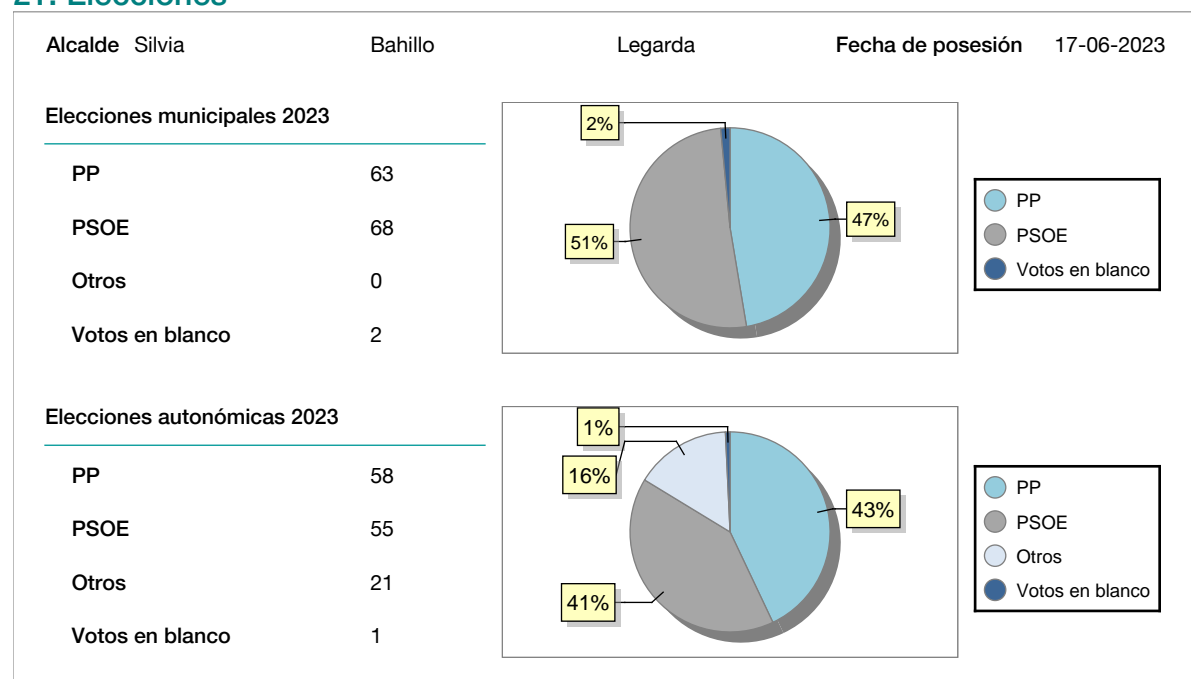
## 19. Educación - Curso 2024 / 2025 - Centros públicos

Educación Infantil 2º Ciclo, Primaria y Especial		ESO, Bachillerato y Ciclos Formativos	
Institución educativa		Institución educativa	
CRA	Sin centro rural agrupado	Centros	0
Colegios	0	<b>Alumnado</b>	
<b>Alumnado</b>		ESO	0
Alumnos	0	Bachillerato	0
		Ciclos Formativos	0
<b>Alumnos</b>			
SIN DATOS			

## 20. Educación - Curso 2024 / 2025 - Centros privados

Educación Infantil 2º Ciclo, Primaria y Especial		ESO, Bachillerato y Ciclos Formativos	
Institución educativa		Institución educativa	
Colegios	0	Centros	0
<b>Alumnado</b>		<b>Alumnado</b>	
Alumnos	0	ESO	0
		Bachillerato	0
		Ciclos Formativos	0
<b>Alumnos</b>			
SIN DATOS			

## 21. Elecciones



## 22. Renta Media

	2021	2022
Media de la renta por unidad de consumo	15.691	17.605
Renta neta media por hogar	25.280	27.382