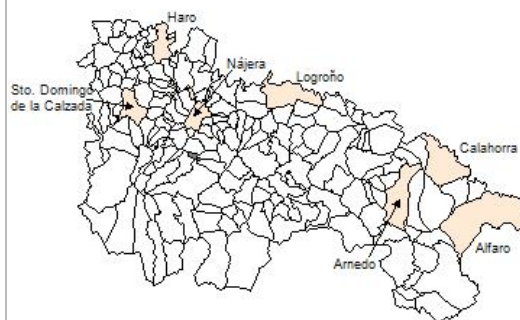


1. Datos Generales

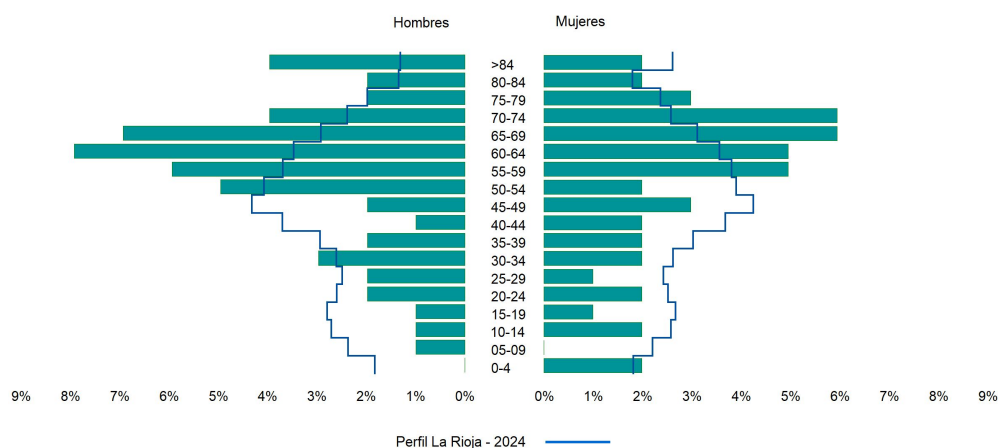
Código INE	26031
Municipio	Bobadilla
Partido judicial	Logroño
Zona de salud	Nájera
Superficie municipal (Km2)	4,66
Altitud máx. del núcleo de población principal (m)	586
Distancia a la capital	37
Número de núcleos	2



2. Evolución Demográfica

Padrón	2022	2023	2024
Total	93	97	101
Hombres	50	51	53
Mujeres	43	46	48
Densidad	19,9	20,8	21,7
Extranjeros	5	9	14

Bobadilla - 2024




3. Índices y tasas de Población (1/1/2024)

	Bobadilla	La Rioja
Ratio de feminidad (Total Mujeres / Total Hombres) x 100	90,57	102,64
Índice de infancia (Pob. de 0 a 14 / Pob. Total) x 100	5,94	13,34
Índice de tendencia (Pob. de 0 a 4 / Pob. de 5 a 9) x 100	200,00	79,34
Índice de juventud (Pob. de 15 a 29 / Pob. total) x 100	8,91	15,32
Índice de longevidad (Pob. > 84 / Pob. > 64) x 100	15,79	17,48
Índice de vejez (Pob. >= 65 / Pob. Total) x 100	37,62	22,12
Tasa de dependencia ((Pob. < 16 + Pob. > 64) / Pob. de 16 a 64) x 100	80,36	57,66
Tasa de reemplazo (Pob. de 20 a 29 / Pob. de 55 a 64) x 100	29,17	68,84
Tasa de maternidad (Pob. de 0 a 4 / Mujeres de 15 a 49) x 100	15,38	17,20
Tasa de residentes extranjeros (Total extranjeros / Pob. Total) x 100	13,86	14,42

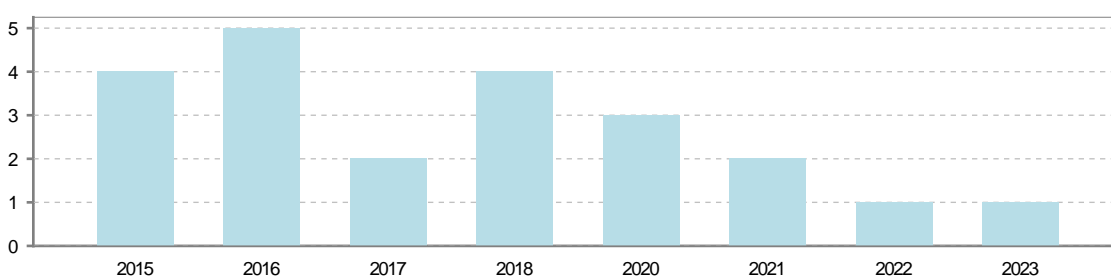
4. Movimiento Natural de la Población

	2018	2019	2020	2021	2022	2023
Nacimientos		1			1	
Defunciones	4		3	2	1	1
Matrimonios				1		
Crecimiento vegetativo	-4	1	-3	-2	0	-1

Nacimientos

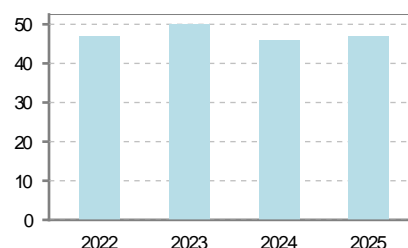


Defunciones

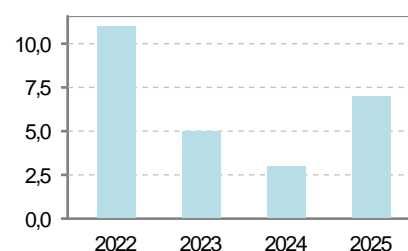


5. Mercado Laboral. (a 31 de marzo)

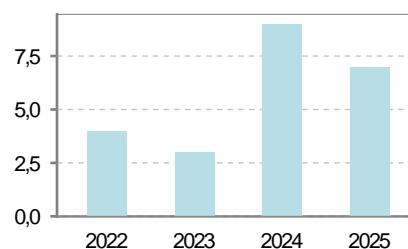
Afiliados	2022	2023	2024	2025
Total	47	50	46	47
R.General y otros	39	42	39	41
Autónomo no agrario	6	6	5	5
Autónomo agrario	2	2	2	1



Contratos	2022	2023	2024	2025
Total	11	5	3	7
Hombres	8	4	2	4
Mujeres	3	1	1	3



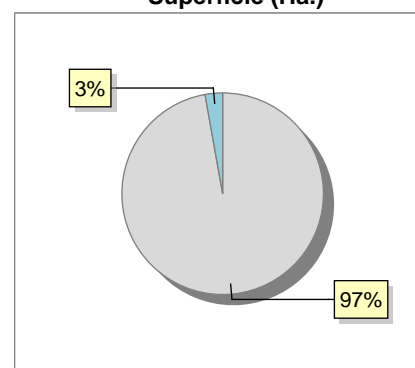
Paro registrado	2022	2023	2024	2025
Total	4	3	9	7
Hombres	2	1	4	3
Mujeres	2	2	5	4



6. Catastro (2024)

Titulares		Unidades Urbanas	
Urbano	221	Industrial	98
Rústico	300	Residencial	112
Urbano/Rústico	392	Terciario y comercial	1
Unidades Rústicas		Equipamiento	22
Parcelas	1.514	Suelo vacante	42
Subparcelas	1.582	Edificio Singular	0
Valor Catastral Rústico		Superficie Urbana	
Valor (Miles de Euros)	921,55	Superficie edificada	10,09
		Superficie sin edificar	2,44
Valor Catastral Urbano (Miles de Euros)			
Valor catastral del suelo	1.968,4		
Valor catastral de la construcción	3.791,96		

Superficie (Ha.)



● Superficie rústica (Ha.)
● Superficie urbana (Ha.)

7. Ganadería (2024)

	Cabezas ganaderas	Unidades ganaderas
Aves		
Gallinas		
Pollos		
Bovinos		
Terneros de cebo		
Vacas de carne		
Vacas de ordeño		
Conejas		
Conejas		
Ovinos y Caprinos		
Cabras		
Ovejas		
Porcinos		
Cerdas		
Cerdos de cebo		



8. Distribución General del Terreno -Ha. (2023)

	Total	Regadío	Secano
Total Municipal	466	149	317
Tierras de cultivo	126	53	73
Barbecho y otras tierras	18	3	15
Cultivos herbáceos	78	36	42
Cultivos leñosos	30	14	16
Aprovechamiento pastos	29		29
Eriales	5		5
Pastizales permanentes	24		24
Prados permanentes			
Prados y pastizales naturales			
Superficie agraria no utilizada	25		25
Baldíos	24		24
Cultivos permanentes	1.		1
Superficies forestales arboladas	232	96	136
Espartizal			
Monte abierto	1		1
Monte leñoso	28		28
Monte maderable	203	96	107
Superficie ni agraria ni forestal	54		54
Ríos y lagos	12		12
Superficie no agrícola	39		39
Terreno improductivo	3		3

9. Cultivos herbáceos -Ha. (2023)

	Secano	Regadío	Total
Total cultivos herbáceos	42	36	78
Cereales grano	31	16	47
Leguminosas grano	2	3	5
Patata		1	1
Cultivos industriales	7	8	15
Flores y plantas			
Cultivos forrajeros	2	1	3
Hortalizas		7	7

10. Cultivos leñosos -Ha. (2023)

	Secano	Regadío	Total
Total cultivos leñosos	16	14	30
Cítricos			
Frutales	2	4	6
Viñedo	12	8	20
Olivar	2	1	3
Otros cultivos leñosos		1	1
Viveros			

11. Entidades Financieras

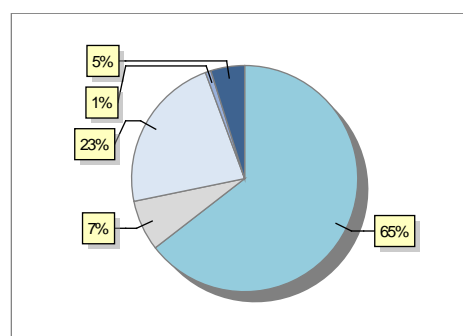
	2022	2023	2024
Entidades financieras de Depósito	0	0	0
Entidades Financieras de Crédito	0	0	0

12. Salud

	2022	2023	2024
Centros de salud	0	0	0
Consultorios	1	1	1
Farmacias	0	0	0
Botiquines	0	0	0

13. Parque de Vehículos

	2020	2021	2022	2023
Total vehículos	138	133	127	124
Automóviles	86	85	82	80
Motos	9	10	10	9
Furgonetas y Camiones	34	29	28	28
Autobuses	0	0	0	0
Tractores industriales	2	1	1	1
Otros vehículos	7	8	6	6



14. Espacios Deportivos

	2024
Campos de tiro	0
Campos de golf	0
Campos de fútbol	0
Rocodromos	0
Pistas de petanca	0
Pistas de padel	0
Pistas de atletismo	0
Piscinas cubiertas	0
Pistas de squash	0
Pistas polideportivas	0
Pistas de tenis	0
Piscinas al aire libre	0
Pabellones polideportivos	0
Pabellones con fronton	0
Frontones	1

15. Turismo (2024)

	Establecimientos	Habitaciones	Plazas
Hoteles			
Casas rurales			
Restaurantes	1		20
Hostales			
Pensiones			
Turismo activo			
Agencias de viajes			
Apartamentos			
Campings			
Albergues turísticos			
Viviendas de uso turístico			
Empresas organizadoras de congresos y reuniones			

16. Conectividad: Banda ancha Fija

Entidad Municipal	Caudal de Bajada	Fibra optica de centralita	Fibra optica hasta el Hogar
Bobadilla	30 Mb	SI	NO

17. Conectividad: Banda ancha Movil

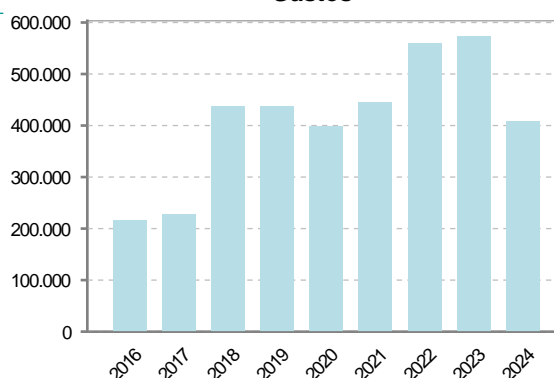
Entidad Municipal	Caudal de Bajada	UMTS
Bobadilla		NO

18. Presupuestos Municipales

Gastos por capitulos

Gastos de Personal	45.179
Gastos en Bienes Corrientes y Servicios	114.602
Gastos Financieros	0
Transferencias Corrientes	16.244
Inversiones Reales	232.000
Transferencias de Capital	0
Activos Financieros	0
Pasivos Financieros	0

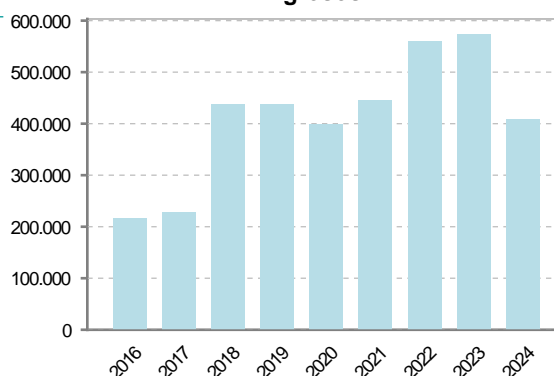
Gastos



Ingresos por capitulos

Impuestos Directos	48.000
Impuestos Indirectos	7.000
Tasas y Otros Ingresos	39.285
Transferencias Corrientes	84.784
Ingresos Patrimoniales	5.455
Enajenacion de Inversiones Reales	0
Transferencias de Capital	223.501
Activos Financieros	0
Pasivos Financieros	0

Ingresos



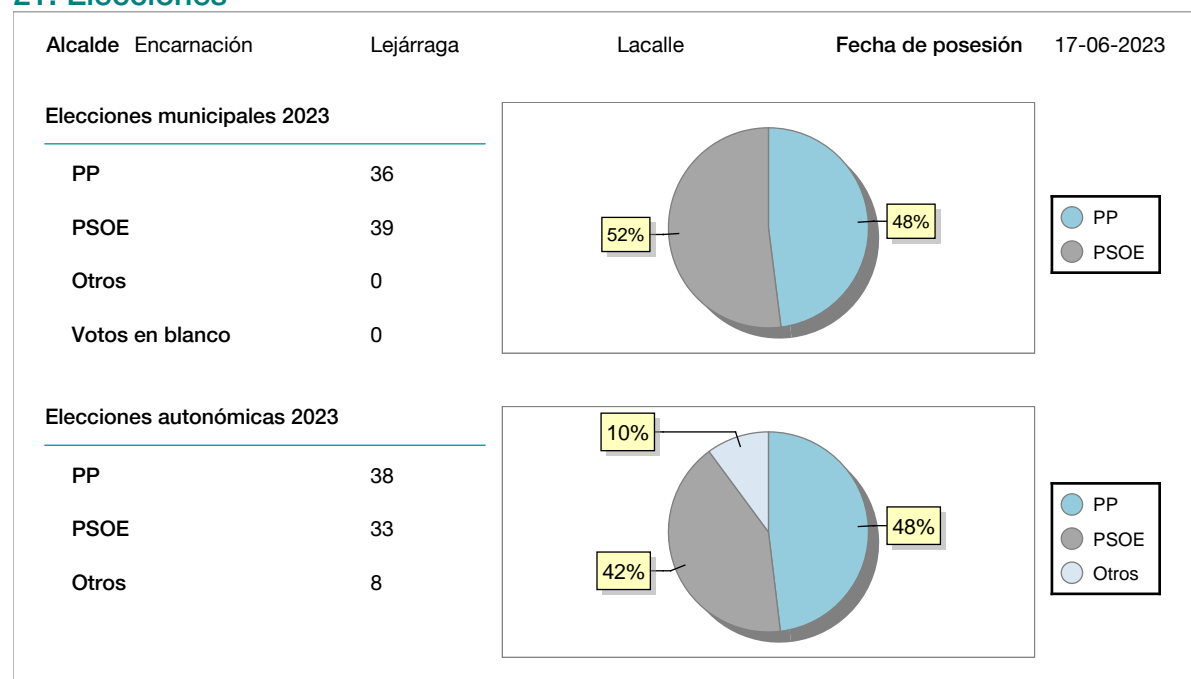
19. Educación - Curso 2024 / 2025 - Centros públicos

Educación Infantil 2º Ciclo, Primaria y Especial		ESO, Bachillerato y Ciclos Formativos	
Institución educativa		Institución educativa	
CRA	Sin centro rural agrupado	Centros	0
Colegios	0	Alumnado	
Alumnado		ESO	0
Alumnos	0	Bachillerato	0
		Ciclos Formativos	0
Alumnos			
SIN DATOS			

20. Educación - Curso 2024 / 2025 - Centros privados

Educación Infantil 2º Ciclo, Primaria y Especial		ESO, Bachillerato y Ciclos Formativos	
Institución educativa		Institución educativa	
Colegios	0	Centros	0
Alumnado		Alumnado	
Alumnos	0	ESO	0
		Bachillerato	0
		Ciclos Formativos	0
Alumnos			
SIN DATOS			

21. Elecciones



22. Renta Media

	2021	2022
Media de la renta por unidad de consumo		
Renta neta media por hogar	27.693	28.587