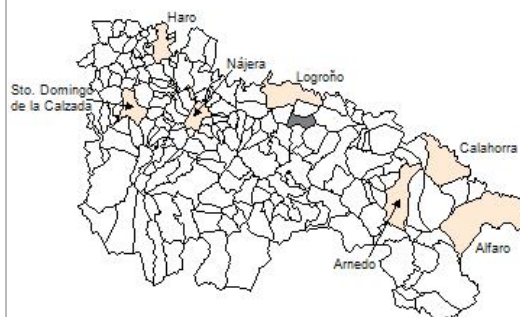


1. Datos Generales

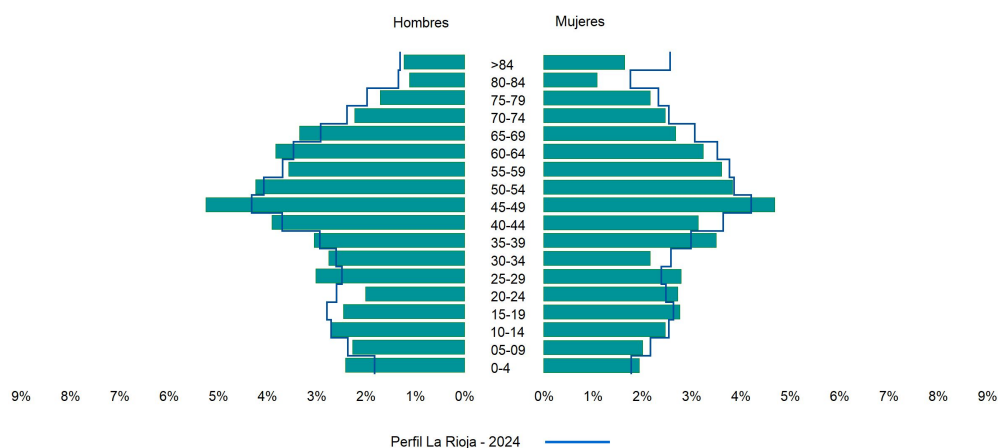
Código INE	26006
Municipio	Alberite
Partido judicial	Logroño
Zona de salud	Alberite
Superficie municipal (Km2)	20,24
Altitud máx. del núcleo de población principal (m)	452
Distancia a la capital	7
Número de núcleos	2



2. Evolución Demográfica

Padrón	2022	2023	2024
Total	2.577	2.627	2.686
Hombres	1.317	1.345	1.374
Mujeres	1.260	1.282	1.312
Densidad	127,4	129,8	132,7
Extranjeros	306	325	342

Alberite - 2024



Perfil La Rioja - 2024

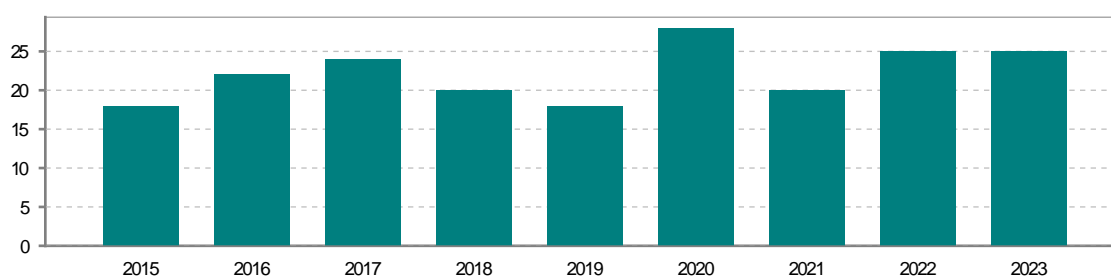
3. Índices y tasas de Población (1/1/2024)

	Alberite	La Rioja
Ratio de feminidad (Total Mujeres / Total Hombres) x 100	95,49	102,64
Índice de infancia (Pob. de 0 a 14 / Pob. Total) x 100	13,81	13,34
Índice de tendencia (Pob. de 0 a 4 / Pob. de 5 a 9) x 100	101,74	79,34
Índice de juventud (Pob. de 15 a 29 / Pob. total) x 100	15,75	15,32
Índice de longevidad (Pob. > 84 / Pob. > 64) x 100	14,58	17,48
Índice de vejez (Pob. >= 65 / Pob. Total) x 100	19,66	22,12
Tasa de dependencia ((Pob. < 16 + Pob. > 64) / Pob. de 16 a 64) x 100	52,44	57,66
Tasa de reemplazo (Pob. de 20 a 29 / Pob. de 55 a 64) x 100	73,89	68,84
Tasa de maternidad (Pob. de 0 a 4 / Mujeres de 15 a 49) x 100	20,03	17,20
Tasa de residentes extranjeros (Total extranjeros / Pob. Total) x 100	12,73	14,42

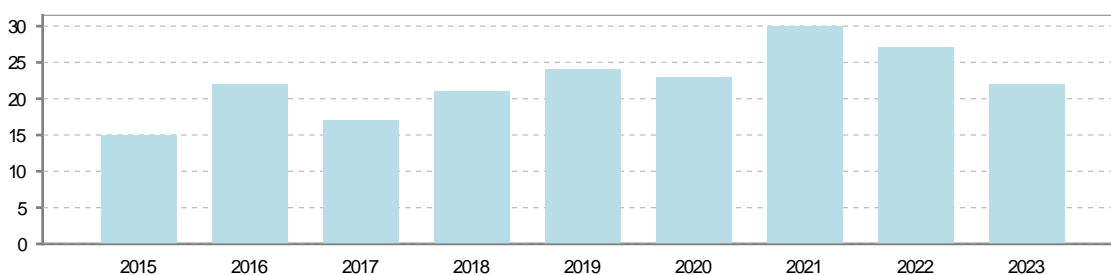
4. Movimiento Natural de la Población

	2018	2019	2020	2021	2022	2023
Nacimientos	20	18	28	20	25	25
Defunciones	21	24	23	30	27	22
Matrimonios	6	9	8	8	11	8
Crecimiento vegetativo	-1	-6	5	-10	-2	3

Nacimientos

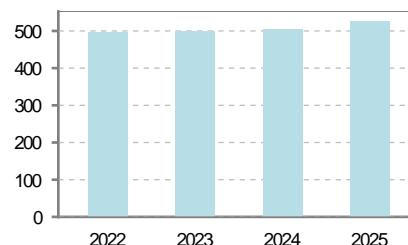


Defunciones

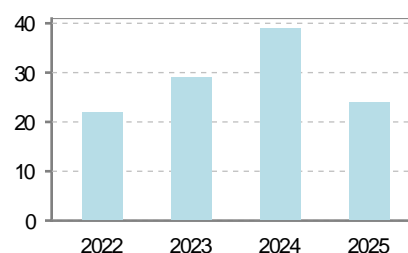


5. Mercado Laboral. (a 31 de marzo)

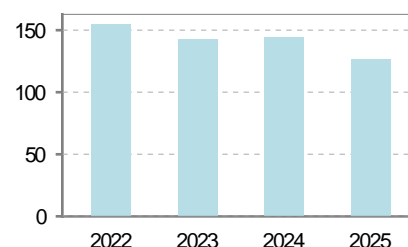
Afiliados	2022	2023	2024	2025
Total	495	499	503	526
R.General y otros	319	331	333	353
Autónomo no agrario	156	149	153	157
Autónomo agrario	20	19	17	16



Contratos	2022	2023	2024	2025
Total	22	29	39	24
Hombres	11	18	31	19
Mujeres	11	11	8	5



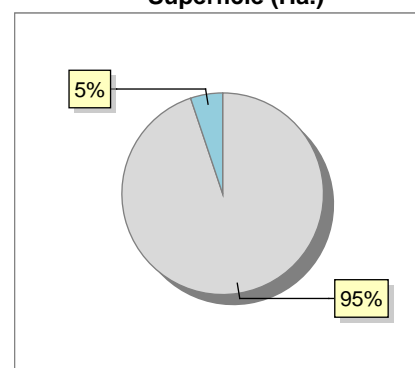
Paro registrado	2022	2023	2024	2025
Total	155	143	144	127
Hombres	58	49	52	42
Mujeres	97	94	92	85



6. Catastro (2024)

Titulares		Unidades Urbanas	
Urbano	2.556	Industrial	293
Rústico	2.061	Residencial	1.643
Urbano/Rústico	3.759	Terciario y comercial	925
		Equipamiento	10
Unidades Rústicas		Suelo vacante	409
Parcelas	5.387	Edificio Singular	6
Subparcelas	5.787		
Valor Catastral Rústico		Superficie Urbana	
Valor (Miles de Euros)	16.464,96	Superficie edificada	50,83
		Superficie sin edificar	51,91
Valor Catastral Urbano (Miles de Euros)			
Valor catastral del suelo			87.792,06
Valor catastral de la construcción			98.872,65

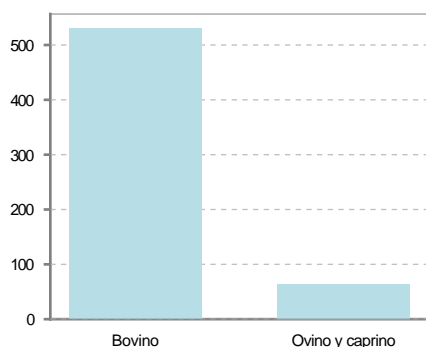
Superficie (Ha.)



● Superficie rústica (Ha.)
● Superficie urbana (Ha.)

7. Ganadería (2024)

	Cabezas ganaderas	Unidades ganaderas
Aves		
Gallinas		
Pollos		
Bovinos	530	379,20
Terneros de cebo	377	226,20
Vacas de carne	11	11,00
Vacas de ordeño	142	142,00
Conejas		
Conejas		
Ovinos y Caprinos	64	9,60
Cabras	33	4,95
Ovejas	31	4,65
Porcinos		
Cerdas		
Cerdos de cebo		



8. Distribución General del Terreno -Ha. (2023)

	Total	Regadío	Secano
Total Municipal	2.022	773	1.249
Tierras de cultivo	1.410	727	683
Barbecho y otras tierras	271	86	185
Cultivos herbáceos	695	408	287
Cultivos leñosos	444	233	211
Aprovechamiento pastos	78		78
Eriales	8		8
Pastizales permanentes	70		70
Prados permanentes			
Prados y pastizales naturales			
Superficie agraria no utilizada	144	4	140
Baldíos	120		120
Cultivos permanentes	24	4	20
Superficies forestales arboladas	107	42	65
Espartizal			
Monte abierto			
Monte leñoso	17		17
Monte maderable	90	42	48
Superficie ni agraria ni forestal	283		283
Ríos y lagos	54		54
Superficie no agrícola	213		213
Terreno improductivo	16		16

9. Cultivos herbáceos -Ha. (2023)

	Secano	Regadío	Total
Total cultivos herbáceos	287	408	695
Cereales grano	204	271	475
Leguminosas grano	36	45	81
Patata		1	1
Cultivos industriales	27	28	55
Flores y plantas			
Cultivos forrajeros	20	36	56
Hortalizas		27	27

10. Cultivos leñosos -Ha. (2023)

	Secano	Regadío	Total
Total cultivos leñosos	211	233	444
Cítricos			
Frutales	17	114	131
Viñedo	173	92	265
Olivar	21	21	42
Otros cultivos leñosos		6	6
Viveros			

11. Entidades Financieras

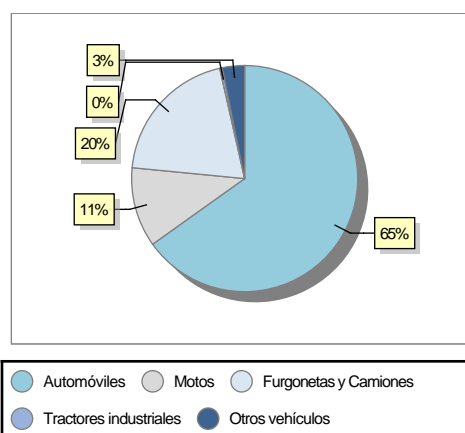
	2022	2023	2024
Entidades financieras de Depósito	2	2	2
Entidades Financieras de Crédito	0	0	0

12. Salud

	2022	2023	2024
Centros de salud	1	1	1
Consultorios	0	0	0
Farmacias	1	1	1
Botiquines	0	0	0

13. Parque de Vehículos

	2020	2021	2022	2023
Total vehículos	2.095	2.138	2.167	2.229
Automóviles	1.377	1.412	1.420	1.452
Motos	216	227	232	254
Furgonetas y Camiones	427	422	436	444
Autobuses	0	0	0	0
Tractores industriales	7	8	8	8
Otros vehículos	68	69	71	71



14. Espacios Deportivos

	2024
Campos de tiro	0
Campos de golf	0
Campos de fútbol	2
Rocodromos	1
Pistas de petanca	0
Pistas de padel	0
Pistas de atletismo	0
Piscinas cubiertas	0
Pistas de squash	0
Pistas polideportivas	3
Pistas de tenis	0
Piscinas al aire libre	1
Pabellones polideportivos	0
Pabellones con fronton	1
Frontones	1

15. Turismo (2024)

	Establecimientos	Habitaciones	Plazas
Hoteles			
Casas rurales			
Restaurantes	2		150
Hostales			
Pensiones			
Turismo activo			
Agencias de viajes			
Apartamentos			
Campings			
Albergues turísticos			
Viviendas de uso turístico	2		
Empresas organizadoras de congresos y reuniones			

16. Conectividad: Banda ancha Fija

Entidad Municipal	Caudal de Bajada	Fibra optica de centralita	Fibra optica hasta el Hogar
Alberite	30 Mb	SI	NO

17. Conectividad: Banda ancha Movil

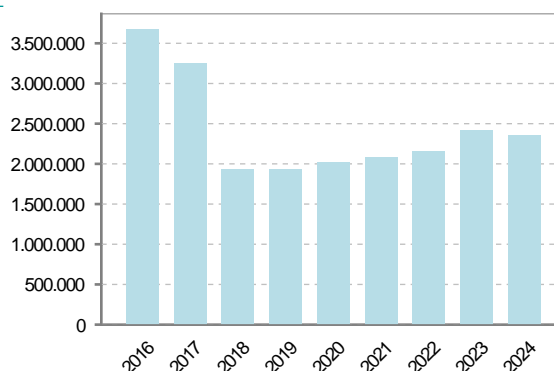
Entidad Municipal	Caudal de Bajada	UMTS
Alberite	6 Mb	SI

18. Presupuestos Municipales

Gastos por capitulos

Gastos de Personal	423.700
Gastos en Bienes Corrientes y Servicios	1.505.700
Gastos Financieros	15.500
Transferencias Corrientes	156.600
Inversiones Reales	207.500
Transferencias de Capital	11.500
Activos Financieros	0
Pasivos Financieros	41.000

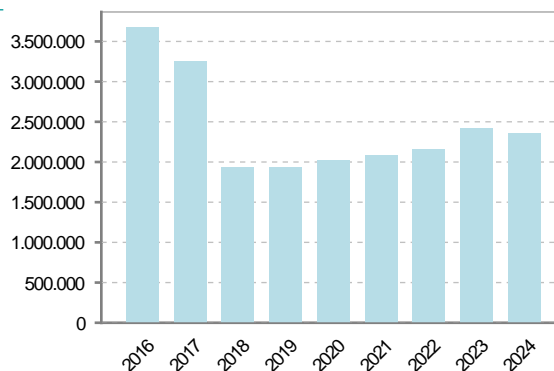
Gastos



Ingresos por capitulos

Impuestos Directos	1.000.000
Impuestos Indirectos	20.000
Tasas y Otros Ingresos	583.300
Transferencias Corrientes	656.500
Ingresos Patrimoniales	2.000
Enajenacion de Inversiones Reales	0
Transferencias de Capital	99.700
Activos Financieros	0
Pasivos Financieros	0

Ingresos



19. Educación - Curso 2024 / 2025 - Centros públicos

Educación Infantil 2º Ciclo, Primaria y Especial

Institución educativa

CRA	Sin centro rural agrupado
Colegios	1

Alumnado

Alumnos	214
---------	-----

ESO, Bachillerato y Ciclos Formativos

Institución educativa

Centros	0
---------	---

Alumnado

ESO	0
Bachillerato	0
Ciclos Formativos	0

Alumnos



Alumnos de infantil, primaria y educación especial

20. Educación - Curso 2024 / 2025 - Centros privados

Educación Infantil 2º Ciclo, Primaria y Especial

Institución educativa

Colegios	0
----------	---

Alumnado

Alumnos	0
---------	---

ESO, Bachillerato y Ciclos Formativos

Institución educativa

Centros	0
---------	---

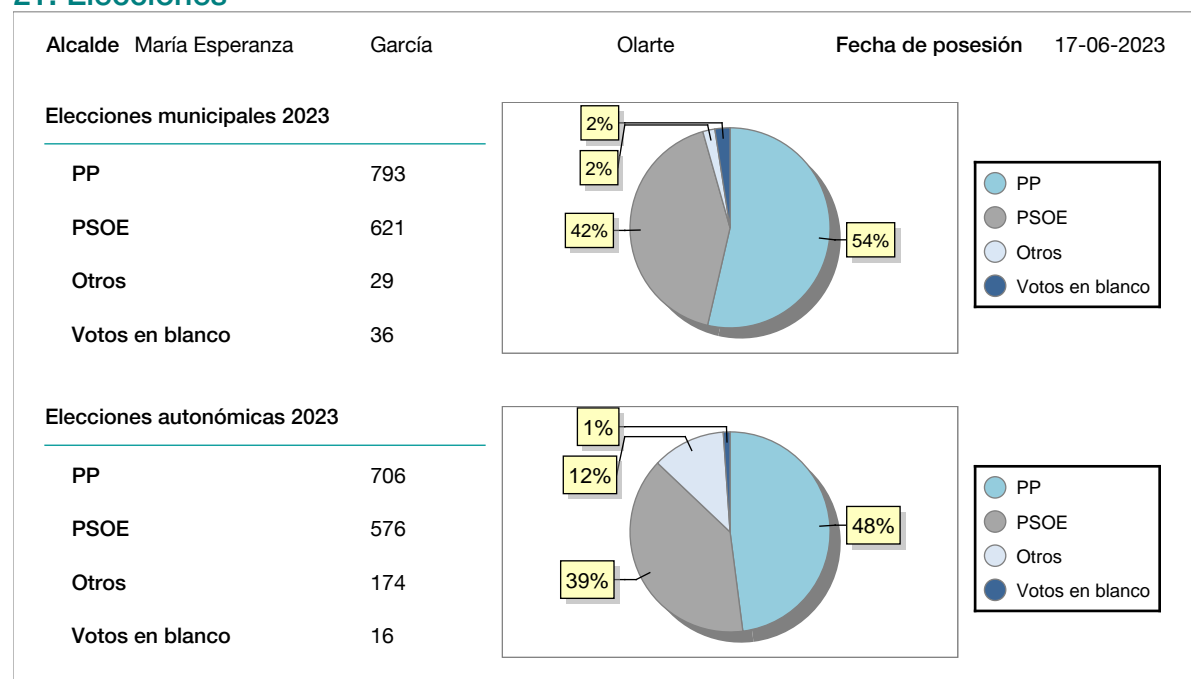
Alumnado

ESO	0
Bachillerato	0
Ciclos Formativos	0

Alumnos

SIN DATOS

21. Elecciones



22. Renta Media

	2021	2022
Media de la renta por unidad de consumo	18.571	19.675
Renta neta media por hogar	30.440	31.948