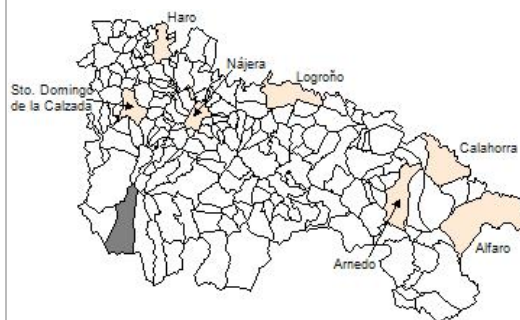


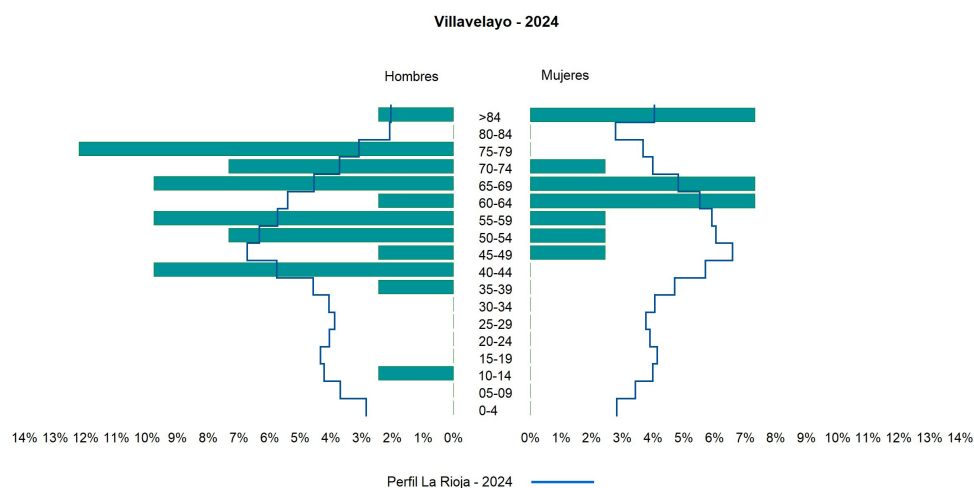
1. Datos Generales

Código INE	26175
Municipio	Villavelayo
Partido judicial	Logroño
Zona de salud	Nájera
Superficie municipal (Km2)	89,07
Altitud máx. del núcleo de población principal (m)	964
Distancia a la capital	80
Número de núcleos	2



2. Evolución Demográfica

Padrón	2022	2023	2024
Total	40	42	41
Hombres	26	28	28
Mujeres	14	14	13
Densidad	0,4	0,5	0,5
Extranjeros	1	1	1



3. Índices y tasas de Población (1/1/2024)

	Villavelayo	La Rioja
Ratio de feminidad (Total Mujeres / Total Hombres) x 100	46,43	102,64
Índice de infancia (Pob. de 0 a 14 / Pob. Total) x 100	2,44	13,34
Índice de tendencia (Pob. de 0 a 4 / Pob. de 5 a 9) x 100		79,34
Índice de juventud (Pob. de 15 a 29 / Pob. total) x 100		15,32
Índice de longevidad (Pob. > 84 / Pob. > 64) x 100	20,00	17,48
Índice de vejez (Pob. >= 65 / Pob. Total) x 100	48,78	22,12
Tasa de dependencia ((Pob. < 16 + Pob. > 64) / Pob. de 16 a 64) x 100	105,00	57,66
Tasa de reemplazo (Pob. de 20 a 29 / Pob. de 55 a 64) x 100		68,84
Tasa de maternidad (Pob. de 0 a 4 / Mujeres de 15 a 49) x 100		17,20
Tasa de residentes extranjeros (Total extranjeros / Pob. Total) x 100	2,44	14,42

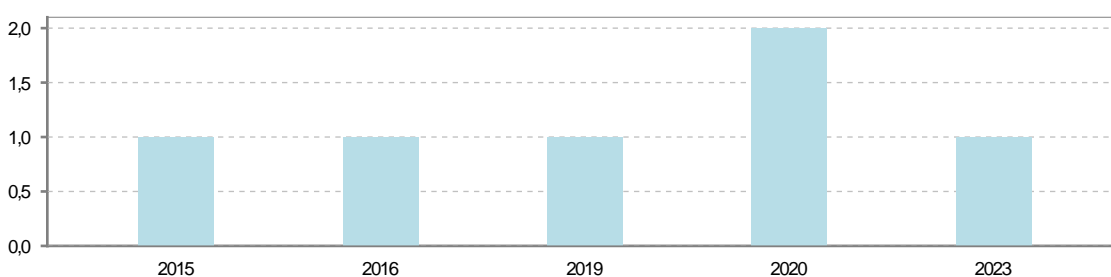
4. Movimiento Natural de la Población

	2018	2019	2020	2021	2022	2023
Nacimientos						
Defunciones		1	2			1
Matrimonios						
Crecimiento vegetativo		-1	-2			-1

Nacimientos

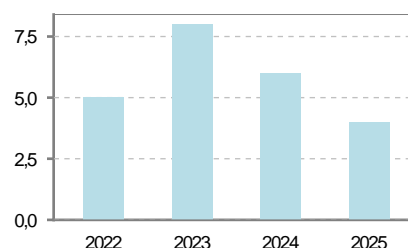


Defunciones

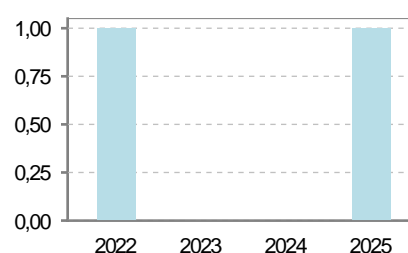


5. Mercado Laboral. (a 31 de marzo)

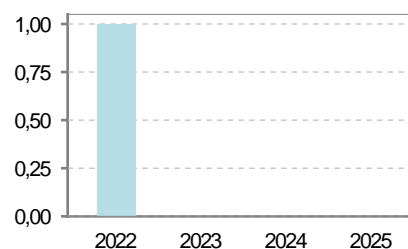
Afiliados	2022	2023	2024	2025
Total	5	8	6	4
R.General y otros	1	3	2	1
Autónomo no agrario	1	1	1	1
Autónomo agrario	3	4	3	2



Contratos	2022	2023	2024	2025
Total	1			1
Hombres	1			1



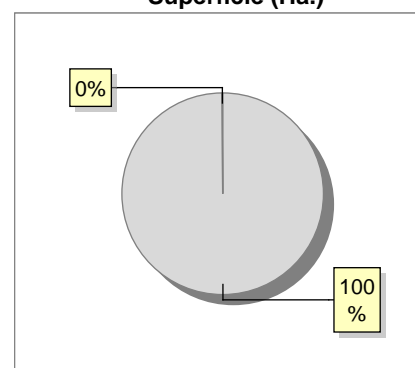
Paro registrado	2022	2023	2024	2025
Total	1			
Hombres	1			
Mujeres				



6. Catastro (2024)

Titulares		Unidades Urbanas	
Urbano	235	Industrial	93
Rústico	286	Residencial	110
Urbano/Rústico	413	Terciario y comercial	7
		Equipamiento	3
Unidades Rústicas		Suelo vacante	77
Parcelas	5.614	Edificio Singular	0
Subparcelas	5.652		
Valor Catastral Rústico		Superficie Urbana	
Valor (Miles de Euros)	381,67	Superficie edificada	2,06
		Superficie sin edificar	0,45
Valor Catastral Urbano (Miles de Euros)			
Valor catastral del suelo			479,06
Valor catastral de la construcción			2.694,28

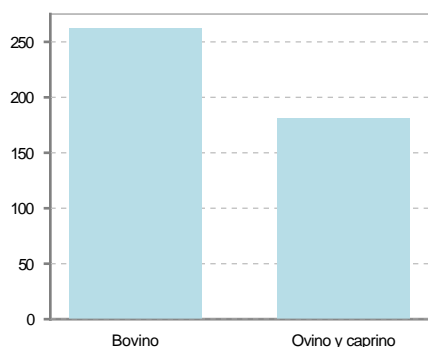
Superficie (Ha.)



● Superficie rústica (Ha.)
● Superficie urbana (Ha.)

7. Ganadería (2024)

	Cabezas ganaderas	Unidades ganaderas
Aves		
Gallinas		
Pollos		
Bovinos	262	262,00
Terneros de cebo		
Vacas de carne	262	262,00
Vacas de ordeño		
Conejas		
Conejas		
Ovinos y Caprinos	181	27,15
Cabras		
Ovejas	181	27,15
Porcinos		
Cerdas		
Cerdos de cebo		



8. Distribución General del Terreno -Ha. (2023)

	Total	Regadío	Secano
Total Municipal	8.907	6	8.901
Tierras de cultivo	1	1	
Barbecho y otras tierras			
Cultivos herbáceos	1	1	
Cultivos leñosos			
Aprovechamiento pastos	3.077	5	3.072
Eriales	50		50
Pastizales permanentes	2.910		2.910
Prados permanentes	19	5	14
Prados y pastizales naturales	98		98
Superficie agraria no utilizada	1		1
Baldíos	1		1
Cultivos permanentes	..		
Superficies forestales arboladas	5.406		5.406
Espartizal			
Monte abierto	16		16
Monte leñoso	3.060		3.060
Monte maderable	2.330		2.330
Superficie ni agraria ni forestal	422		422
Ríos y lagos	30		30
Superficie no agrícola	32		32
Terreno improductivo	360		360

9. Cultivos herbáceos -Ha. (2023)

	Secano	Regadío	Total
Total cultivos herbáceos		1	1
Cereales grano			
Leguminosas grano			
Patata			
Cultivos industriales			
Flores y plantas			
Cultivos forrajeros			
Hortalizas		1	1

10. Cultivos leñosos -Ha. (2023)

	Secano	Regadío	Total
Total cultivos leñosos			
Cítricos			
Frutales			
Viñedo			
Olivar			
Otros cultivos leñosos			
Viveros			

11. Entidades Financieras

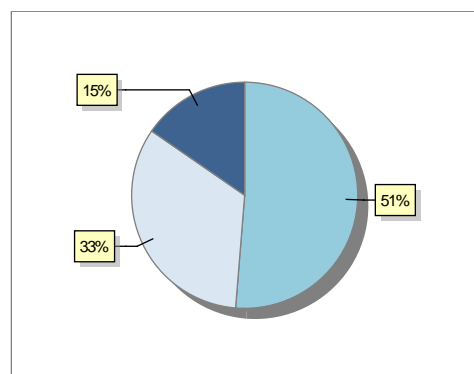
	2022	2023	2024
Entidades financieras de Depósito	0	0	0
Entidades Financieras de Crédito	0	0	0

12. Salud

	2022	2023	2024
Centros de salud	0	0	0
Consultorios	1	1	1
Farmacias	0	0	0
Botiquines	0	0	0

13. Parque de Vehículos

	2020	2021	2022	2023
Total vehículos	43	45	40	39
Automóviles	21	21	21	20
Motos	1	1	0	0
Furgonetas y Camiones	17	17	13	13
Autobuses	0	0	0	0
Tractores industriales	0	0	0	0
Otros vehículos	4	6	6	6



● Automóviles
 ● Furgonetas y Camiones
 ● Otros vehículos

14. Espacios Deportivos

	2024
Campos de tiro	0
Campos de golf	0
Campos de fútbol	0
Rocodromos	0
Pistas de petanca	0
Pistas de padel	0
Pistas de atletismo	0
Piscinas cubiertas	0
Pistas de squash	0
Pistas polideportivas	0
Pistas de tenis	0
Piscinas al aire libre	0
Pabellones polideportivos	0
Pabellones con fronton	0
Frontones	1

15. Turismo (2024)

	Establecimientos	Habitaciones	Plazas
Hoteles			
Casas rurales			
Restaurantes			
Hostales			
Pensiones			
Turismo activo			
Agencias de viajes			
Apartamentos			
Campings			
Albergues turísticos			
Viviendas de uso turístico	2		
Empresas organizadoras de congresos y reuniones			

16. Conectividad: Banda ancha Fija

Entidad Municipal	Caudal de Bajada	Fibra optica de centralita	Fibra optica hasta el Hogar
Villavelayo	6 Mb	NO	NO

17. Conectividad: Banda ancha Movil

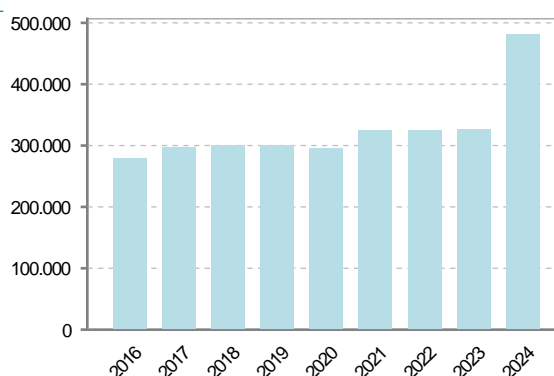
Entidad Municipal	Caudal de Bajada	UMTS
Villavelayo		NO

18. Presupuestos Municipales

Gastos por capitulos

Gastos de Personal	34.400
Gastos en Bienes Corrientes y Servicios	127.000
Gastos Financieros	500
Transferencias Corrientes	45.500
Inversiones Reales	275.000
Transferencias de Capital	0
Activos Financieros	0
Pasivos Financieros	0

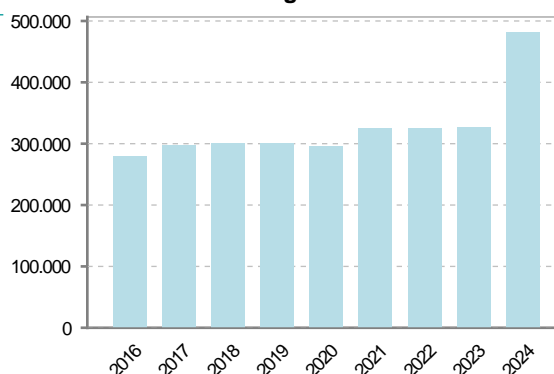
Gastos



Ingresos por capitulos

Impuestos Directos	23.300
Impuestos Indirectos	5.000
Tasas y Otros Ingresos	25.500
Transferencias Corrientes	131.900
Ingresos Patrimoniales	38.200
Enajenacion de Inversiones Reales	0
Transferencias de Capital	258.500
Activos Financieros	0
Pasivos Financieros	0

Ingresos



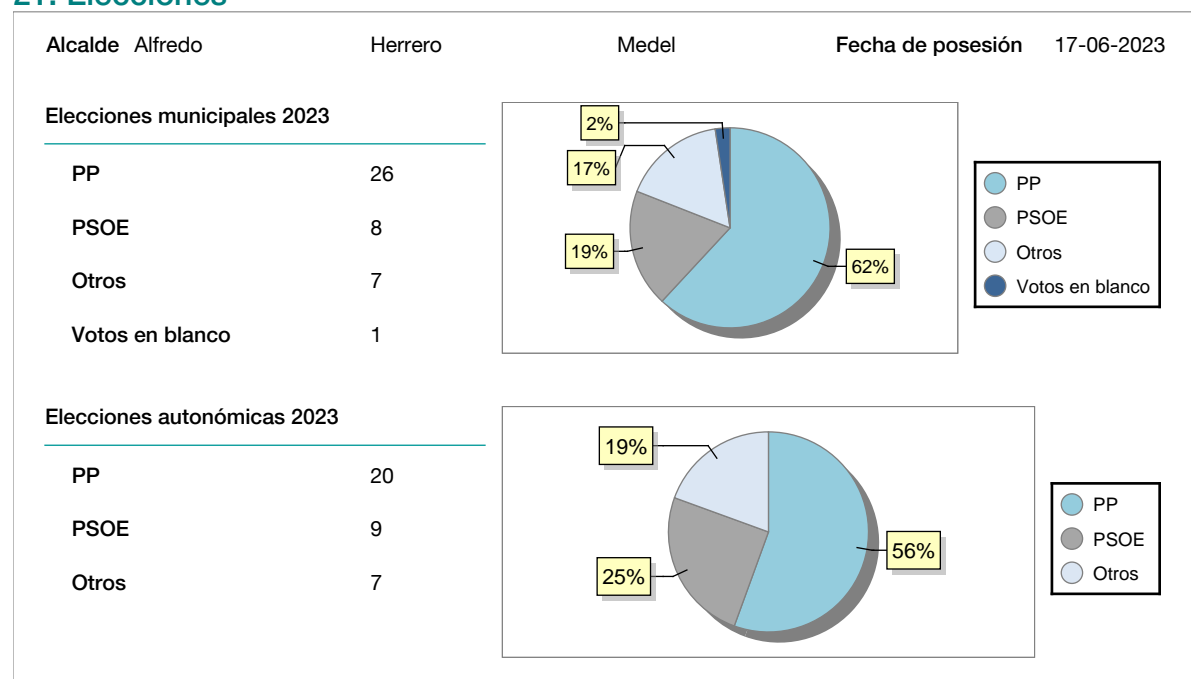
19. Educación - Curso 2024 / 2025 - Centros públicos

Educación Infantil 2º Ciclo, Primaria y Especial		ESO, Bachillerato y Ciclos Formativos	
Institución educativa		Institución educativa	
CRA	Sin centro rural agrupado	Centros	0
Colegios	0	Alumnado	
Alumnado		ESO	0
Alumnos	0	Bachillerato	0
		Ciclos Formativos	0
Alumnos			
SIN DATOS			

20. Educación - Curso 2024 / 2025 - Centros privados

Educación Infantil 2º Ciclo, Primaria y Especial		ESO, Bachillerato y Ciclos Formativos	
Institución educativa		Institución educativa	
Colegios	0	Centros	0
Alumnado		Alumnado	
Alumnos	0	ESO	0
		Bachillerato	0
		Ciclos Formativos	0
Alumnos			
SIN DATOS			

21. Elecciones



22. Renta Media

	2021	2022
Media de la renta por unidad de consumo		
Renta neta media por hogar	27.693	27.937