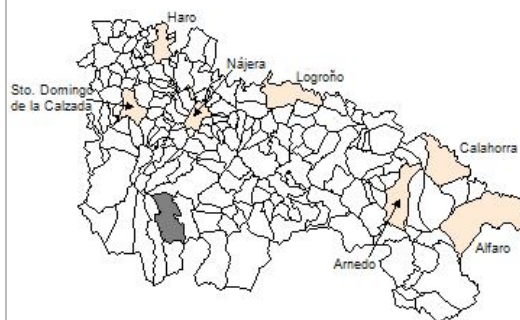


1. Datos Generales

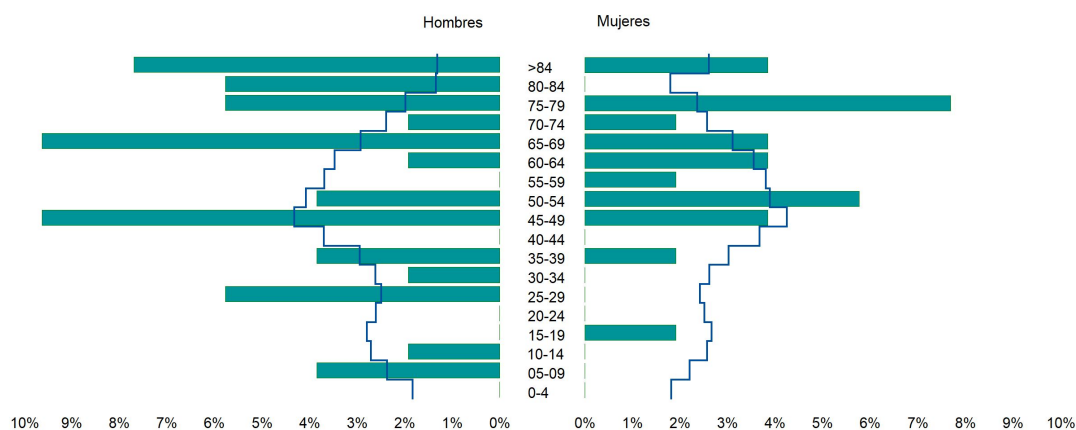
Código INE	26164
Municipio	Ventrosa
Partido judicial	Logroño
Zona de salud	Nájera
Superficie municipal (Km2)	72,93
Altitud máx. del núcleo de población principal (m)	1.003
Distancia a la capital	74
Número de núcleos	2



2. Evolución Demográfica

Padrón	2022	2023	2024
Total	54	53	52
Hombres	33	32	33
Mujeres	21	21	19
Densidad	0,7	0,7	0,7
Extranjeros			

Ventrosa - 2024



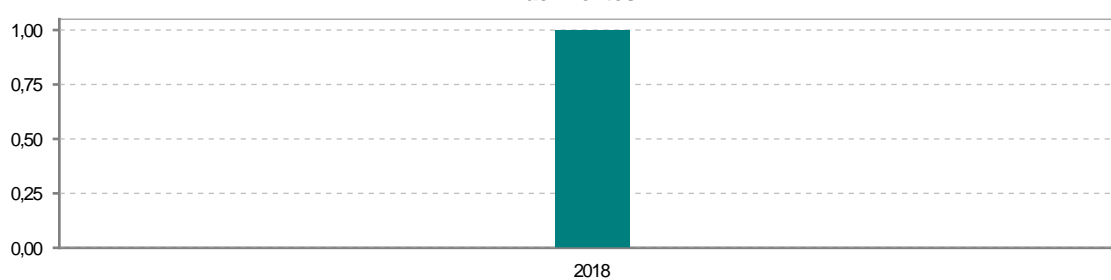
3. Índices y tasas de Población (1/1/2024)

	Ventrosa	La Rioja
Ratio de feminidad (Total Mujeres / Total Hombres) x 100	57,58	102,64
Índice de infancia (Pob. de 0 a 14 / Pob. Total) x 100	5,77	13,34
Índice de tendencia (Pob. de 0 a 4 / Pob. de 5 a 9) x 100		79,34
Índice de juventud (Pob. de 15 a 29 / Pob. total) x 100	7,69	15,32
Índice de longevidad (Pob. > 84 / Pob. > 64) x 100	24,00	17,48
Índice de vejez (Pob. >= 65 / Pob. Total) x 100	48,08	22,12
Tasa de dependencia ((Pob. < 16 + Pob. > 64) / Pob. de 16 a 64) x 100	116,67	57,66
Tasa de reemplazo (Pob. de 20 a 29 / Pob. de 55 a 64) x 100	75,00	68,84
Tasa de maternidad (Pob. de 0 a 4 / Mujeres de 15 a 49) x 100		17,20
Tasa de residentes extranjeros (Total extranjeros / Pob. Total) x 100		14,42

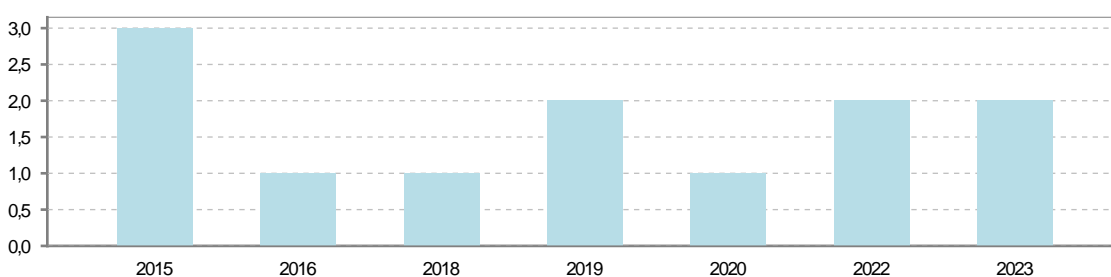
4. Movimiento Natural de la Población

	2018	2019	2020	2021	2022	2023
Nacimientos	1					
Defunciones	1	2	1		2	2
Matrimonios						
Crecimiento vegetativo	0	-2	-1		-2	-2

Nacimientos

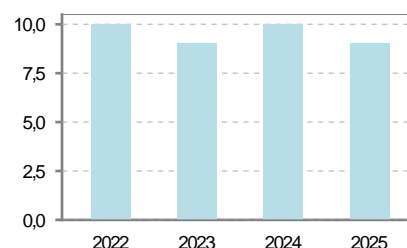


Defunciones



5. Mercado Laboral. (a 31 de marzo)

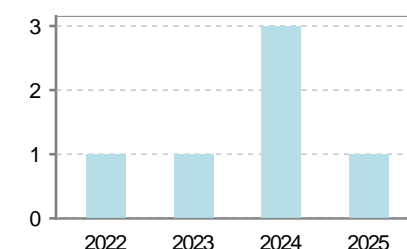
Afiliados	2022	2023	2024	2025
Total	10	9	10	9
R.General y otros	2	1	1	1
Autónomo no agrario	5	5	6	5
Autónomo agrario	3	3	3	3



Contratos	2022	2023	2024	2025
Total				
Hombres				



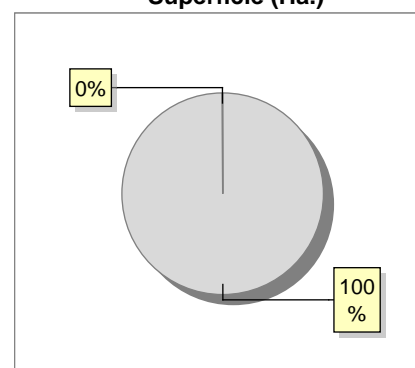
Paro registrado	2022	2023	2024	2025
Total	1	1	3	1
Hombres	1	1	2	
Mujeres			1	1



6. Catastro (2024)

Titulares		Unidades Urbanas	
Urbano	282	Industrial	107
Rústico	284	Residencial	126
Urbano/Rústico	450	Terciario y comercial	18
		Equipamiento	5
Unidades Rústicas		Suelo vacante	119
Parcelas	4.977	Edificio Singular	0
Subparcelas	5.142		
Valor Catastral Rústico		Superficie Urbana	
Valor (Miles de Euros)	1.435,85	Superficie edificada	3,02
		Superficie sin edificar	1,59
Valor Catastral Urbano (Miles de Euros)			
Valor catastral del suelo			686,32
Valor catastral de la construcción			2.658,34

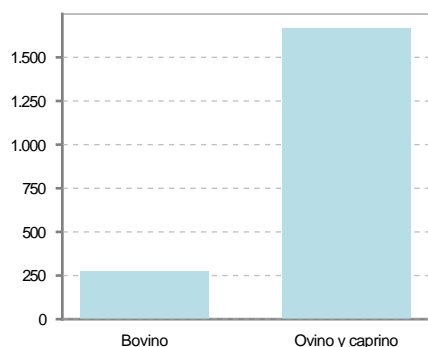
Superficie (Ha.)



● Superficie rústica (Ha.)
● Superficie urbana (Ha.)

7. Ganadería (2024)

	Cabezas ganaderas	Unidades ganaderas
Aves		
Gallinas		
Pollos		
Bovinos	274	272,00
Terneros de cebo	5	3,00
Vacas de carne	269	269,00
Vacas de ordeño		
Conejas		
Conejas		
Ovinos y Caprinos	1.665	249,75
Cabras		
Ovejas	1.665	249,75
Porcinos		
Cerdas		
Cerdos de cebo		



8. Distribución General del Terreno -Ha. (2023)

	Total	Regadío	Secano
Total Municipal	7.293	14	7.279
Tierras de cultivo	1	1	
Barbecho y otras tierras			
Cultivos herbáceos	1	1	
Cultivos leñosos			
Aprovechamiento pastos	1.934	3	1.931
Eriales	26		26
Pastizales permanentes	1.877		1.877
Prados permanentes	20	3	17
Prados y pastizales naturales	1		11
Superficie agraria no utilizada	2		2
Baldíos	1		1
Cultivos permanentes	1.		1
Superficies forestales arboladas	5.224	10	5.214
Espartizal			
Monte abierto	38		38
Monte leñoso	2.116		2.116
Monte maderable	3.070	10	3.060
Superficie ni agraria ni forestal	132		132
Ríos y lagos	19		19
Superficie no agrícola	60		60
Terreno improductivo	53		53

9. Cultivos herbáceos -Ha. (2023)

	Secano	Regadío	Total
Total cultivos herbáceos		1	1
Cereales grano			
Leguminosas grano			
Patata			
Cultivos industriales			
Flores y plantas			
Cultivos forrajeros			
Hortalizas		1	1

10. Cultivos leñosos -Ha. (2023)

	Secano	Regadío	Total
Total cultivos leñosos			
Cítricos			
Frutales			
Viñedo			
Olivar			
Otros cultivos leñosos			
Viveros			

11. Entidades Financieras

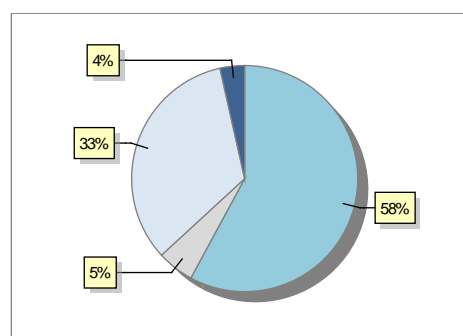
	2022	2023	2024
Entidades financieras de Depósito	0	0	0
Entidades Financieras de Crédito	0	0	0

12. Salud

	2022	2023	2024
Centros de salud	0	0	0
Consultorios	1	1	1
Farmacias	0	0	0
Botiquines	0	0	0

13. Parque de Vehículos

	2020	2021	2022	2023
Total vehículos	59	62	58	57
Automóviles	36	39	34	33
Motos	3	3	3	3
Furgonetas y Camiones	18	18	19	19
Autobuses	0	0	0	0
Tractores industriales	0	0	0	0
Otros vehículos	2	2	2	2



14. Espacios Deportivos

	2024
Campos de tiro	0
Campos de golf	0
Campos de fútbol	0
Rocodromos	0
Pistas de petanca	0
Pistas de padel	0
Pistas de atletismo	0
Piscinas cubiertas	0
Pistas de squash	0
Pistas polideportivas	0
Pistas de tenis	0
Piscinas al aire libre	1
Pabellones polideportivos	0
Pabellones con fronton	0
Frontones	1

15. Turismo (2024)

	Establecimientos	Habitaciones	Plazas
Hoteles			
Casas rurales			
Restaurantes	1		24
Hostales			
Pensiones			
Turismo activo			
Agencias de viajes			
Apartamentos			
Campings			
Albergues turísticos			
Viviendas de uso turístico			
Empresas organizadoras de congresos y reuniones			

16. Conectividad: Banda ancha Fija

Entidad Municipal	Caudal de Bajada	Fibra optica de centralita	Fibra optica hasta el Hogar
Ventrosa	6 Mb	NO	NO

17. Conectividad: Banda ancha Movil

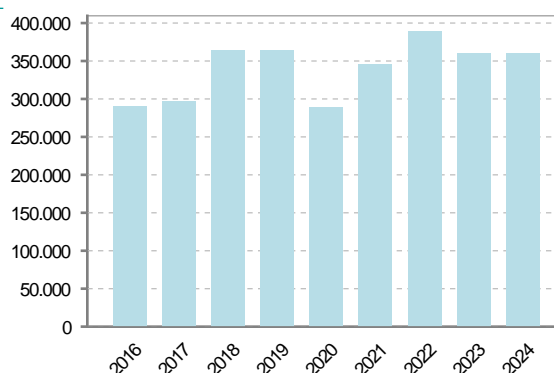
Entidad Municipal	Caudal de Bajada	UMTS
Ventrosa	6 Mb	SI

18. Presupuestos Municipales

Gastos por capitulos

Gastos de Personal	41.000
Gastos en Bienes Corrientes y Servicios	120.000
Gastos Financieros	0
Transferencias Corrientes	39.000
Inversiones Reales	160.000
Transferencias de Capital	0
Activos Financieros	0
Pasivos Financieros	0

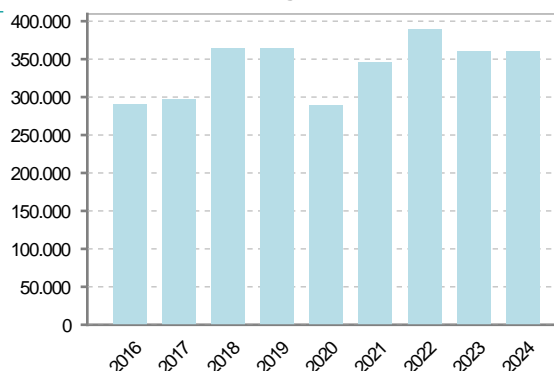
Gastos



Ingresos por capitulos

Impuestos Directos	50.000
Impuestos Indirectos	19.000
Tasas y Otros Ingresos	51.000
Transferencias Corrientes	50.000
Ingresos Patrimoniales	50.000
Enajenacion de Inversiones Reales	0
Transferencias de Capital	140.000
Activos Financieros	0
Pasivos Financieros	0

Ingresos



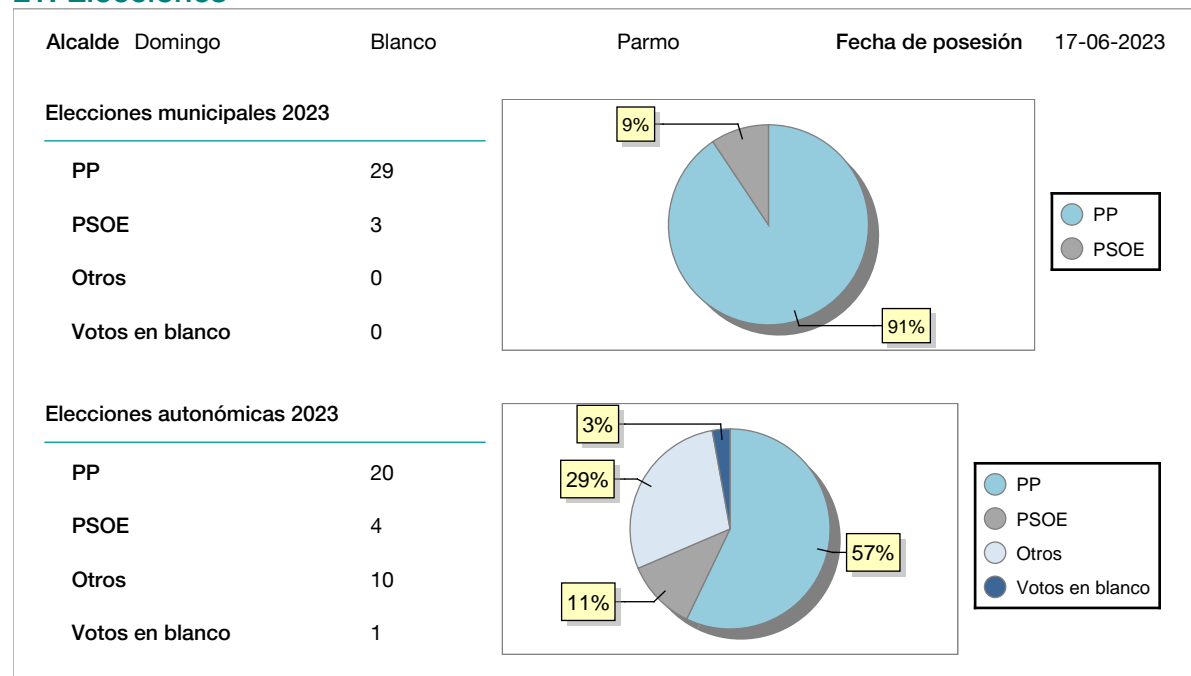
19. Educación - Curso 2024 / 2025 - Centros públicos

Educación Infantil 2º Ciclo, Primaria y Especial		ESO, Bachillerato y Ciclos Formativos	
Institución educativa		Institución educativa	
CRA	Sin centro rural agrupado	Centros	0
Colegios	0	Alumnado	
Alumnado		ESO	0
Alumnos	0	Bachillerato	0
		Ciclos Formativos	0
Alumnos			
SIN DATOS			

20. Educación - Curso 2024 / 2025 - Centros privados

Educación Infantil 2º Ciclo, Primaria y Especial		ESO, Bachillerato y Ciclos Formativos	
Institución educativa		Institución educativa	
Colegios	0	Centros	0
Alumnado		Alumnado	
Alumnos	0	ESO	0
		Bachillerato	0
		Ciclos Formativos	0
Alumnos			
SIN DATOS			

21. Elecciones



22. Renta Media

	2021	2022
Media de la renta por unidad de consumo		
Renta neta media por hogar	27.693	27.937