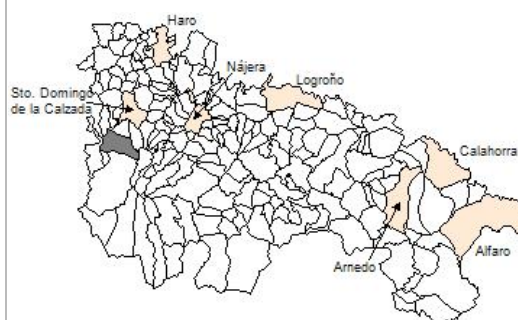


1. Datos Generales

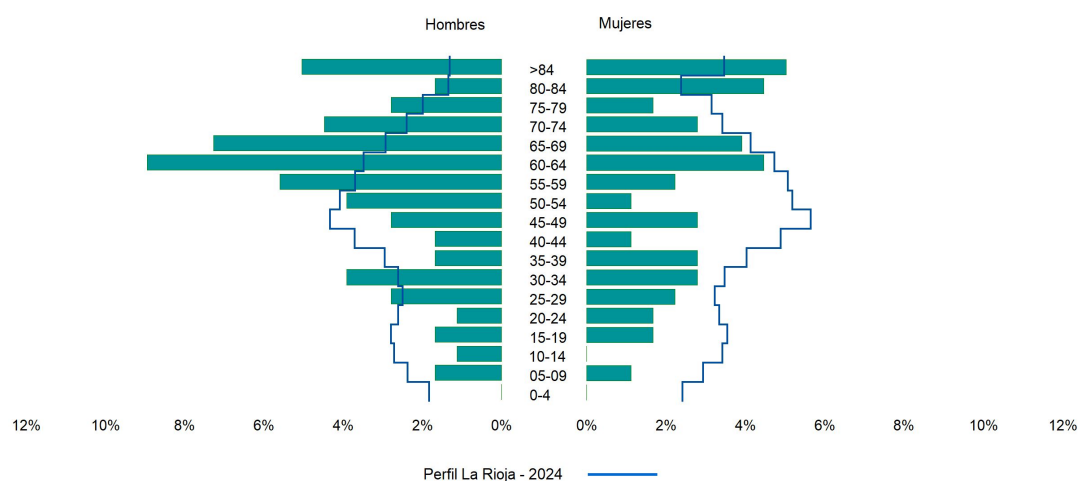
Código INE	26110
Municipio	Ojacastro
Partido judicial	Haro
Zona de salud	Santo Domingo de la Calzada
Superficie municipal (Km2)	44,32
Altitud máx. del núcleo de población principal (m)	792
Distancia a la capital	60
Número de núcleos	14



2. Evolución Demográfica

Padrón	2022	2023	2024
Total	189	172	179
Hombres	113	102	104
Mujeres	76	70	75
Densidad	4,3	3,9	4,0
Extranjeros	22	18	14

Ojacastro - 2024



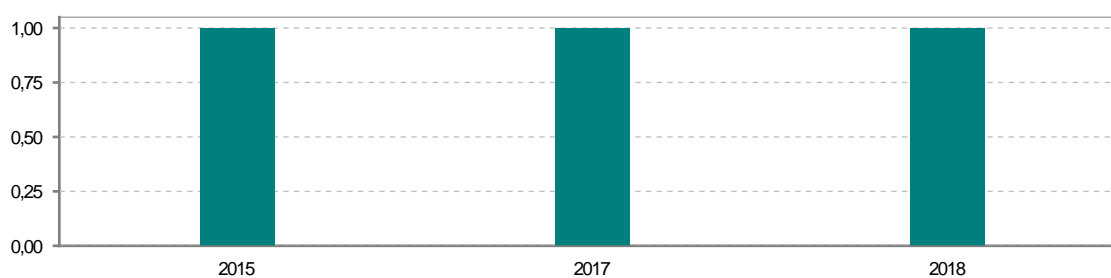
3. Índices y tasas de Población (1/1/2024)

	Ojacastro	La Rioja
Ratio de feminidad (Total Mujeres / Total Hombres) x 100	72,12	102,64
Índice de infancia (Pob. de 0 a 14 / Pob. Total) x 100	3,91	13,34
Índice de tendencia (Pob. de 0 a 4 / Pob. de 5 a 9) x 100		79,34
Índice de juventud (Pob. de 15 a 29 / Pob. total) x 100	11,17	15,32
Índice de longevidad (Pob. > 84 / Pob. > 64) x 100	25,71	17,48
Índice de vejez (Pob. >= 65 / Pob. Total) x 100	39,11	22,12
Tasa de dependencia ((Pob. < 16 + Pob. > 64) / Pob. de 16 a 64) x 100	79,00	57,66
Tasa de reemplazo (Pob. de 20 a 29 / Pob. de 55 a 64) x 100	36,84	68,84
Tasa de maternidad (Pob. de 0 a 4 / Mujeres de 15 a 49) x 100		17,20
Tasa de residentes extranjeros (Total extranjeros / Pob. Total) x 100	7,82	14,42

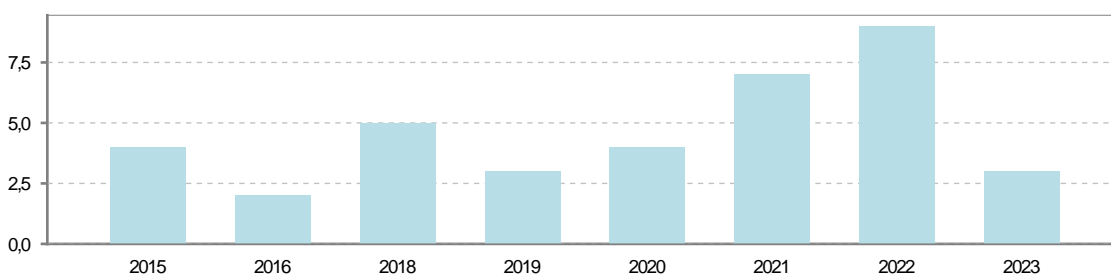
4. Movimiento Natural de la Población

	2018	2019	2020	2021	2022	2023
Nacimientos	1					
Defunciones	5	3	4	7	9	3
Matrimonios	1	1				
Crecimiento vegetativo	-4	-3	-4	-7	-9	-3

Nacimientos

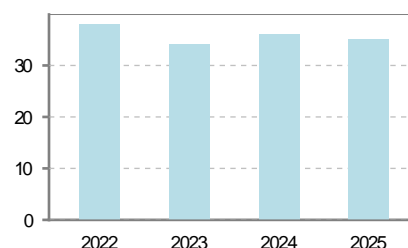


Defunciones

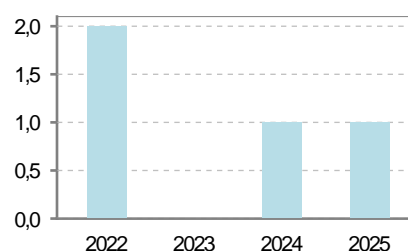


5. Mercado Laboral. (a 31 de marzo)

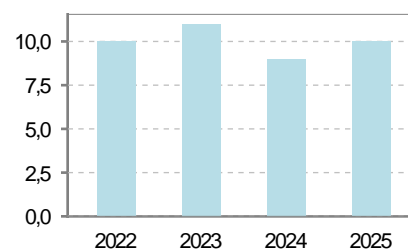
Afiliados	2022	2023	2024	2025
Total	38	34	36	35
R.General y otros	16	14	17	16
Autónomo no agrario	11	10	10	10
Autónomo agrario	11	10	9	9



Contratos	2022	2023	2024	2025
Total	2		1	1
Hombres			1	1
Mujeres	2			



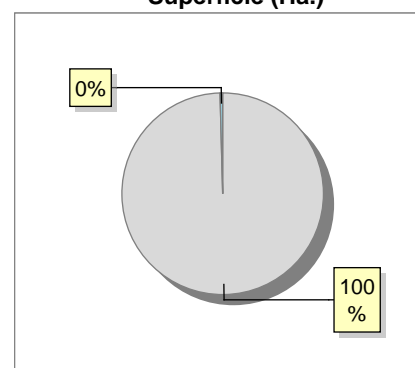
Paro registrado	2022	2023	2024	2025
Total	10	11	9	10
Hombres	6	6	5	4
Mujeres	4	5	4	6



6. Catastro (2024)

Titulares		Unidades Urbanas	
Urbano	514	Industrial	90
Rústico	1.098	Residencial	286
Urbano/Rústico	1.321	Terciario y comercial	87
		Equipamiento	2
Unidades Rústicas		Suelo vacante	256
Parcelas	6.065	Edificio Singular	3
Subparcelas	6.528		
Valor Catastral Rústico		Superficie Urbana	
Valor (Miles de Euros)	2.500,56	Superficie edificada	7,56
		Superficie sin edificar	11,15
Valor Catastral Urbano (Miles de Euros)			
Valor catastral del suelo			6.854,61
Valor catastral de la construcción			12.498,75

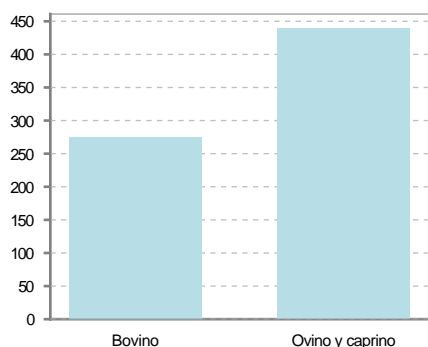
Superficie (Ha.)



● Superficie rústica (Ha.)
● Superficie urbana (Ha.)

7. Ganadería (2024)

	Cabezas ganaderas	Unidades ganaderas
Aves		
Gallinas		
Pollos		
Bovinos	275	275,00
Terneros de cebo		
Vacas de carne	275	275,00
Vacas de ordeño		
Conejas		
Conejas		
Ovinos y Caprinos	439	65,85
Cabras	159	23,85
Ovejas	280	42,00
Porcinos		
Cerdas		
Cerdos de cebo		



8. Distribución General del Terreno -Ha. (2023)

	Total	Regadío	Secano
Total Municipal	4.431	92	4.339
Tierras de cultivo	49	13	36
Barbecho y otras tierras	8	1	7
Cultivos herbáceos	24	7	17
Cultivos leñosos	17	5	12
Aprovechamiento pastos	1.099	18	1.081
Eriales	18		18
Pastizales permanentes	1.063		1.063
Prados permanentes	18	18	
Prados y pastizales naturales			
Superficie agraria no utilizada	30	1	29
Baldíos	18		18
Cultivos permanentes	12	1	11
Superficies forestales arboladas	3.053	60	2.993
Espartizal			
Monte abierto	20		20
Monte leñoso	1.020		1.020
Monte maderable	2.013	60	1.953
Superficie ni agraria ni forestal	200		200
Ríos y lagos	68		68
Superficie no agrícola	110		110
Terreno improductivo	22		22

9. Cultivos herbáceos -Ha. (2023)

	Secano	Regadío	Total
Total cultivos herbáceos	17	7	24
Cereales grano	4	5	9
Leguminosas grano			
Patata		1	1
Cultivos industriales			
Flores y plantas			
Cultivos forrajeros	13		13
Hortalizas		1	1

10. Cultivos leñosos -Ha. (2023)

	Secano	Regadío	Total
Total cultivos leñosos	12	5	17
Cítricos			
Frutales	12	3	15
Viñedo			
Olivar			
Otros cultivos leñosos		2	2
Viveros			

11. Entidades Financieras

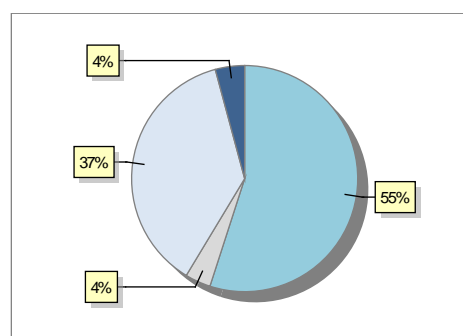
	2022	2023	2024
Entidades financieras de Depósito	0	0	0
Entidades Financieras de Crédito	0	0	0

12. Salud

	2022	2023	2024
Centros de salud	0	0	0
Consultorios	1	1	1
Farmacias	0	0	0
Botiquines	1	1	1

13. Parque de Vehículos

	2020	2021	2022	2023
Total vehículos	178	186	192	191
Automóviles	100	103	106	105
Motos	5	5	6	7
Furgonetas y Camiones	66	71	71	71
Autobuses	0	0	0	0
Tractores industriales	0	0	0	0
Otros vehículos	7	7	9	8



● Automóviles
 ● Motos
 ● Furgonetas y Camiones
 ● Otros vehículos

14. Espacios Deportivos

	2024
Campos de tiro	0
Campos de golf	0
Campos de fútbol	0
Rocodromos	0
Pistas de petanca	0
Pistas de padel	0
Pistas de atletismo	0
Piscinas cubiertas	0
Pistas de squash	0
Pistas polideportivas	0
Pistas de tenis	1
Piscinas al aire libre	0
Pabellones polideportivos	0
Pabellones con fronton	0
Frontones	0

15. Turismo (2024)

	Establecimientos	Habitaciones	Plazas
Hoteles			
Casas rurales	2	12	24
Restaurantes	1		42
Hostales			
Pensiones			
Turismo activo			
Agencias de viajes			
Apartamentos			
Campings			
Albergues turísticos			
Viviendas de uso turístico	2		
Empresas organizadoras de congresos y reuniones			

16. Conectividad: Banda ancha Fija

Entidad Municipal	Caudal de Bajada	Fibra optica de centralita	Fibra optica hasta el Hogar
Ojcastro	3 Mb	NO	NO

17. Conectividad: Banda ancha Movil

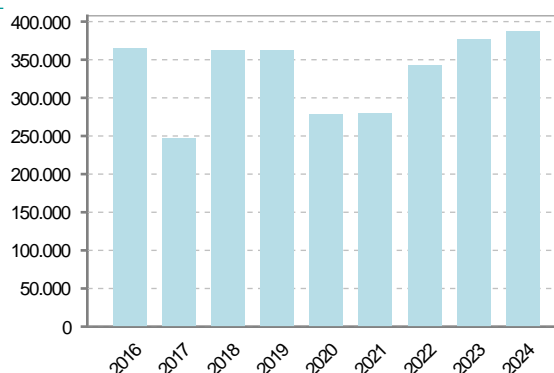
Entidad Municipal	Caudal de Bajada	UMTS
Ojcastro		NO

18. Presupuestos Municipales

Gastos por capitulos

Gastos de Personal	65.450
Gastos en Bienes Corrientes y Servicios	153.660
Gastos Financieros	0
Transferencias Corrientes	8.730
Inversiones Reales	160.300
Transferencias de Capital	0
Activos Financieros	0
Pasivos Financieros	0

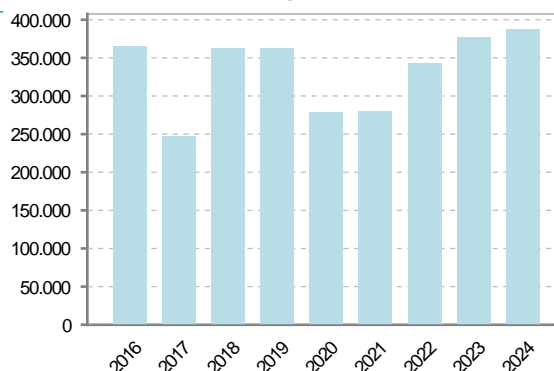
Gastos



Ingresos por capitulos

Impuestos Directos	84.700
Impuestos Indirectos	4.000
Tasas y Otros Ingresos	38.700
Transferencias Corrientes	58.450
Ingresos Patrimoniales	63.250
Enajenacion de Inversiones Reales	0
Transferencias de Capital	139.040
Activos Financieros	0
Pasivos Financieros	0

Ingresos



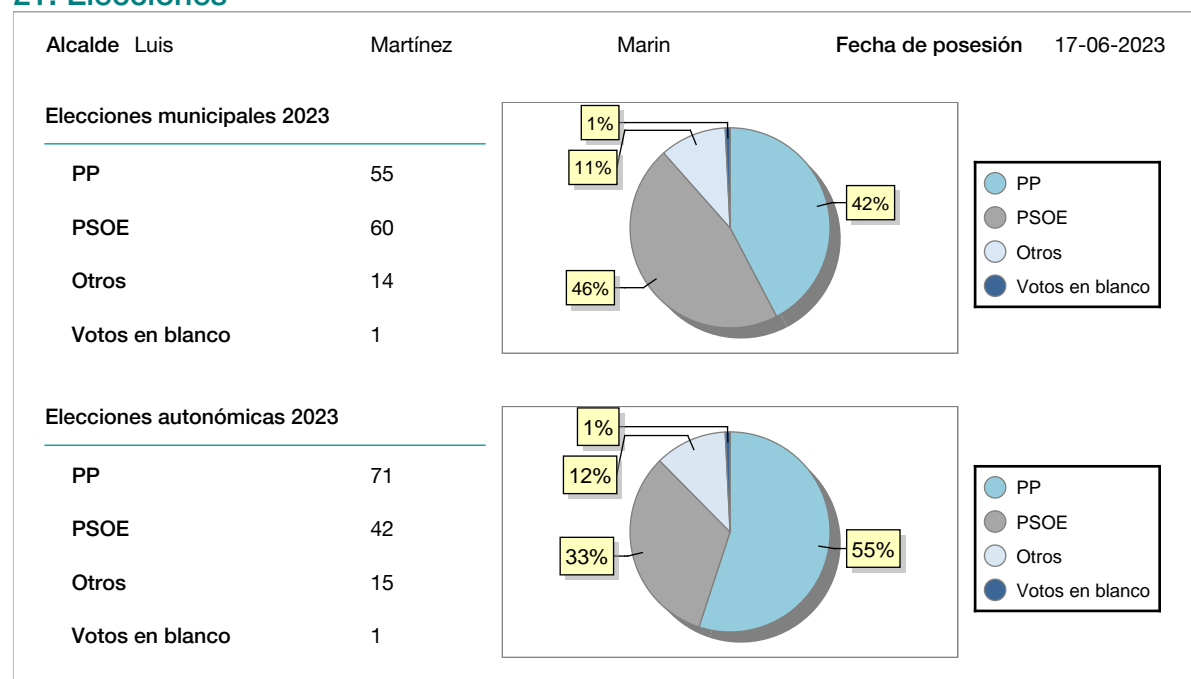
19. Educación - Curso 2024 / 2025 - Centros públicos

Educación Infantil 2º Ciclo, Primaria y Especial		ESO, Bachillerato y Ciclos Formativos	
Institución educativa		Institución educativa	
CRA	Sin centro rural agrupado	Centros	0
Colegios	0	Alumnado	
Alumnado		ESO	0
Alumnos	0	Bachillerato	0
		Ciclos Formativos	0
Alumnos			
SIN DATOS			

20. Educación - Curso 2024 / 2025 - Centros privados

Educación Infantil 2º Ciclo, Primaria y Especial		ESO, Bachillerato y Ciclos Formativos	
Institución educativa		Institución educativa	
Colegios	0	Centros	0
Alumnado		Alumnado	
Alumnos	0	ESO	0
		Bachillerato	0
		Ciclos Formativos	0
Alumnos			
SIN DATOS			

21. Elecciones



22. Renta Media

	2021	2022
Media de la renta por unidad de consumo	17.414	18.547
Renta neta media por hogar	24.753	26.262