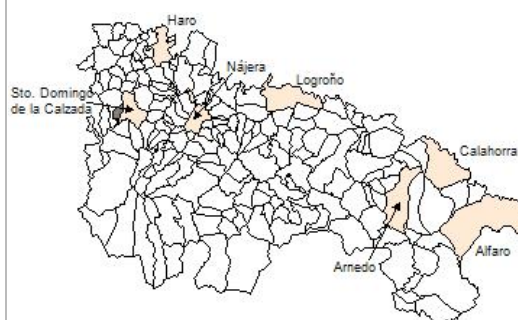


1. Datos Generales

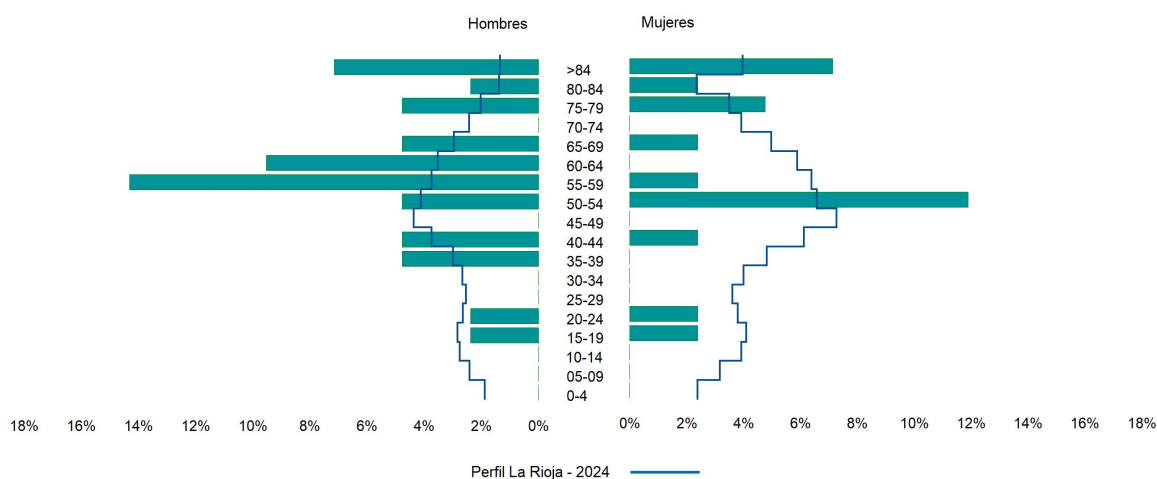
Código INE	26055
Municipio	Corporales
Partido judicial	Haro
Zona de salud	Santo Domingo de la Calzada
Superficie municipal (Km2)	8,41
Altitud máx. del núcleo de población principal (m)	736
Distancia a la capital	50
Número de núcleos	4



2. Evolución Demográfica

Padrón	2022	2023	2024
Total	36	38	42
Hombres	23	24	26
Mujeres	13	14	16
Densidad	4,3	4,5	5,0
Extranjeros			

Corporales - 2024



3. Índices y tasas de Población (1/1/2024)

	Corporales	La Rioja
Ratio de feminidad (Total Mujeres / Total Hombres) x 100	61,54	102,64
Índice de infancia (Pob. de 0 a 14 / Pob. Total) x 100		13,34
Índice de tendencia (Pob. de 0 a 4 / Pob. de 5 a 9) x 100		79,34
Índice de juventud (Pob. de 15 a 29 / Pob. total) x 100	9,52	15,32
Índice de longevidad (Pob. > 84 / Pob. > 64) x 100	40,00	17,48
Índice de vejez (Pob. >= 65 / Pob. Total) x 100	35,71	22,12
Tasa de dependencia ((Pob. < 16 + Pob. > 64) / Pob. de 16 a 64) x 100	55,56	57,66
Tasa de reemplazo (Pob. de 20 a 29 / Pob. de 55 a 64) x 100	18,18	68,84
Tasa de maternidad (Pob. de 0 a 4 / Mujeres de 15 a 49) x 100		17,20
Tasa de residentes extranjeros (Total extranjeros / Pob. Total) x 100		14,42

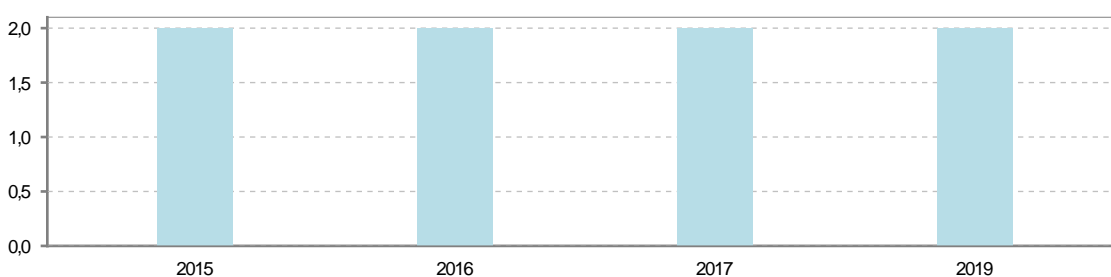
4. Movimiento Natural de la Población

	2018	2019	2020	2021	2022	2023
Nacimientos						
Defunciones		2				
Matrimonios						
Crecimiento vegetativo		-2				

Nacimientos

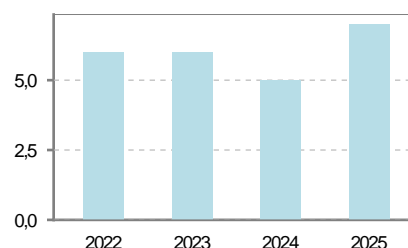


Defunciones



5. Mercado Laboral. (a 31 de marzo)

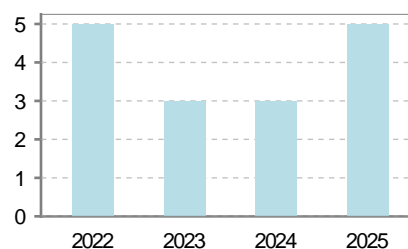
Afiliados	2022	2023	2024	2025
Total	6	6	5	7
R.General y otros	3	3	2	4
Autónomo no agrario	1	1	1	1
Autónomo agrario	2	2	2	2



Contratos	2022	2023	2024	2025
Total				
Hombres				



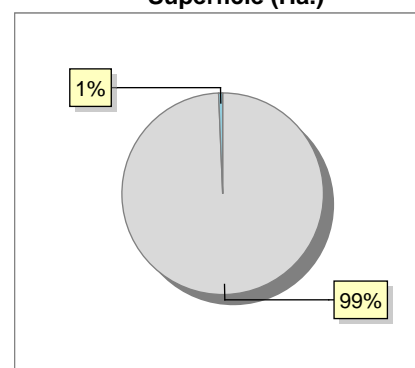
Paro registrado	2022	2023	2024	2025
Total	5	3	3	5
Hombres	2	2	1	4
Mujeres	3	1	2	1



6. Catastro (2024)

Titulares		Unidades Urbanas	
Urbano	142	Industrial	90
Rústico	327	Residencial	55
Urbano/Rústico	401	Terciario y comercial	0
		Equipamiento	5
Unidades Rústicas		Suelo vacante	63
Parcelas	514	Edificio Singular	1
Subparcelas	594		
Valor Catastral Rústico		Superficie Urbana	
Valor (Miles de Euros)	882,35	Superficie edificada	3,02
		Superficie sin edificar	2,39
Valor Catastral Urbano (Miles de Euros)			
Valor catastral del suelo			586,19
Valor catastral de la construcción			1.210,37

Superficie (Ha.)



● Superficie rústica (Ha.)
● Superficie urbana (Ha.)

7. Ganadería (2024)

	Cabezas ganaderas	Unidades ganaderas
Aves		
Gallinas		
Pollos		
Bovinos		
Terneros de cebo		
Vacas de carne		
Vacas de ordeño		
Conejas		
Conejas		
Ovinos y Caprinos		
Cabras		
Ovejas		
Porcinos		
Cerdas		
Cerdos de cebo		



8. Distribución General del Terreno -Ha. (2023)

	Total	Regadío	Secano
Total Municipal	841	26	815
Tierras de cultivo	582	25	557
Barbecho y otras tierras	40		40
Cultivos herbáceos	540	24	516
Cultivos leñosos	2	1	1
Aprovechamiento pastos	19		19
Eriales	1		1
Pastizales permanentes	18		18
Prados permanentes			
Prados y pastizales naturales			
Superficie agraria no utilizada	22		22
Baldíos	21		21
Cultivos permanentes	1.		1
Superficies forestales arboladas	159	1	158
Espartizal			
Monte abierto			
Monte leñoso	21		21
Monte maderable	138	1	137
Superficie ni agraria ni forestal	59		59
Ríos y lagos	11		11
Superficie no agrícola	44		44
Terreno improductivo	4		4

9. Cultivos herbáceos -Ha. (2023)

	Secano	Regadío	Total
Total cultivos herbáceos	516	24	540
Cereales grano	414	20	434
Leguminosas grano	23		23
Patata		3	3
Cultivos industriales	79		79
Flores y plantas			
Cultivos forrajeros			
Hortalizas		1	1

10. Cultivos leñosos -Ha. (2023)

	Secano	Regadío	Total
Total cultivos leñosos	1	1	2
Cítricos			
Frutales	1		1
Viñedo			
Olivar			
Otros cultivos leñosos		1	1
Viveros			

11. Entidades Financieras

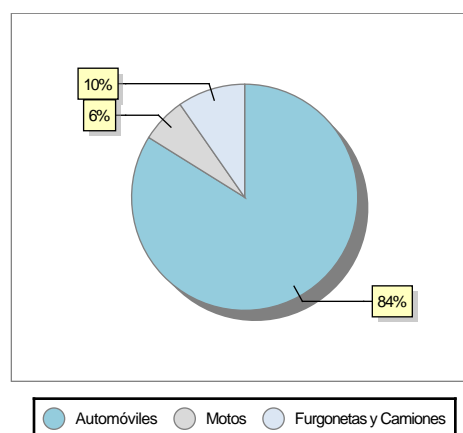
	2022	2023	2024
Entidades financieras de Depósito	0	0	0
Entidades Financieras de Crédito	0	0	0

12. Salud

	2022	2023	2024
Centros de salud	0	0	0
Consultorios	2	2	2
Farmacias	0	0	0
Botiquines	0	0	0

13. Parque de Vehículos

	2020	2021	2022	2023
Total vehículos	34	34	33	31
Automóviles	28	28	27	26
Motos	3	3	3	2
Furgonetas y Camiones	3	3	3	3
Autobuses	0	0	0	0
Tractores industriales	0	0	0	0
Otros vehículos	0	0	0	0



14. Espacios Deportivos

	2024
Campos de tiro	0
Campos de golf	0
Campos de fútbol	0
Rocodromos	0
Pistas de petanca	0
Pistas de padel	0
Pistas de atletismo	0
Piscinas cubiertas	0
Pistas de squash	0
Pistas polideportivas	1
Pistas de tenis	0
Piscinas al aire libre	0
Pabellones polideportivos	0
Pabellones con fronton	0
Frontones	0

15. Turismo (2024)

	Establecimientos	Habitaciones	Plazas
Hoteles			
Casas rurales			
Restaurantes			
Hostales			
Pensiones			
Turismo activo			
Agencias de viajes			
Apartamentos			
Campings			
Albergues turísticos			
Viviendas de uso turístico			
Empresas organizadoras de congresos y reuniones			

16. Conectividad: Banda ancha Fija

Entidad Municipal	Caudal de Bajada	Fibra optica de centralita	Fibra optica hasta el Hogar
Corporales	<1Mb	NO	NO

17. Conectividad: Banda ancha Movil

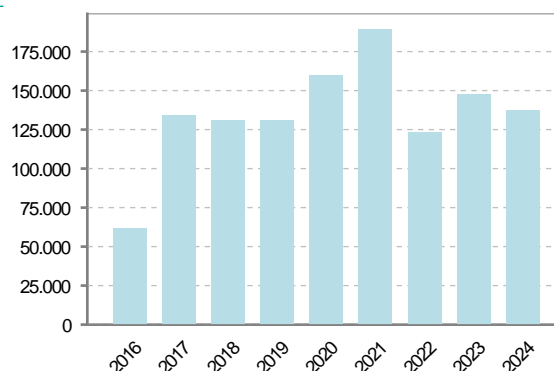
Entidad Municipal	Caudal de Bajada	UMTS
Corporales		NO

18. Presupuestos Municipales

Gastos por capitulos

Gastos de Personal	29.100
Gastos en Bienes Corrientes y Servicios	29.600
Gastos Financieros	500
Transferencias Corrientes	17.800
Inversiones Reales	60.500
Transferencias de Capital	0
Activos Financieros	0
Pasivos Financieros	0

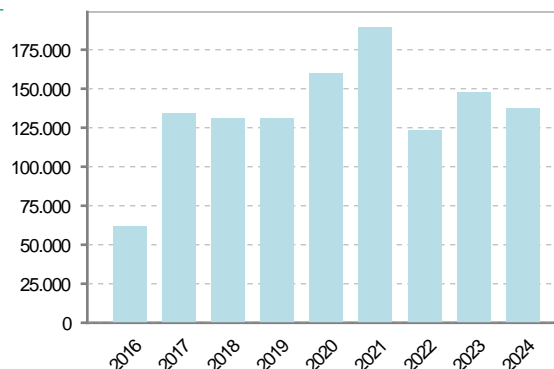
Gastos



Ingresos por capitulos

Impuestos Directos	16.000
Impuestos Indirectos	0
Tasas y Otros Ingresos	15.700
Transferencias Corrientes	39.800
Ingresos Patrimoniales	32.000
Enajenacion de Inversiones Reales	0
Transferencias de Capital	34.000
Activos Financieros	0
Pasivos Financieros	0

Ingresos



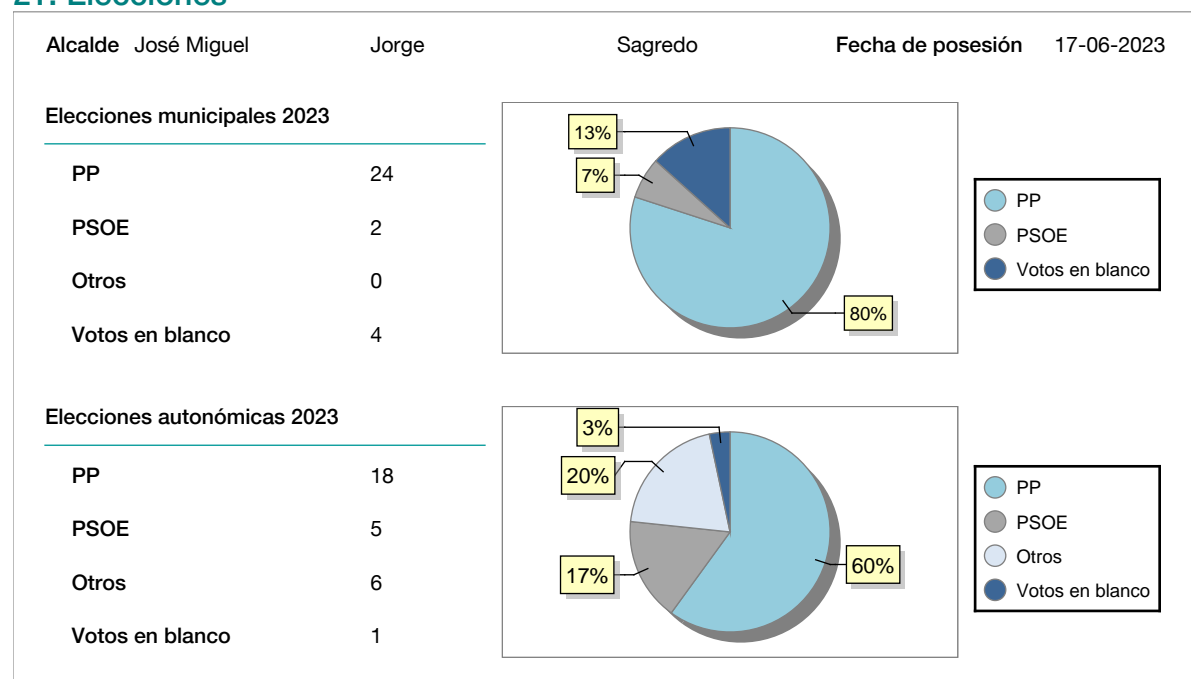
19. Educación - Curso 2024 / 2025 - Centros públicos

Educación Infantil 2º Ciclo, Primaria y Especial		ESO, Bachillerato y Ciclos Formativos	
Institución educativa		Institución educativa	
CRA	Sin centro rural agrupado	Centros	0
Colegios	0	Alumnado	
Alumnado		ESO	0
Alumnos	0	Bachillerato	0
		Ciclos Formativos	0
Alumnos			
SIN DATOS			

20. Educación - Curso 2024 / 2025 - Centros privados

Educación Infantil 2º Ciclo, Primaria y Especial		ESO, Bachillerato y Ciclos Formativos	
Institución educativa		Institución educativa	
Colegios	0	Centros	0
Alumnado		Alumnado	
Alumnos	0	ESO	0
		Bachillerato	0
		Ciclos Formativos	0
Alumnos			
SIN DATOS			

21. Elecciones



22. Renta Media

	2021	2022
Media de la renta por unidad de consumo		
Renta neta media por hogar	27.693	28.587