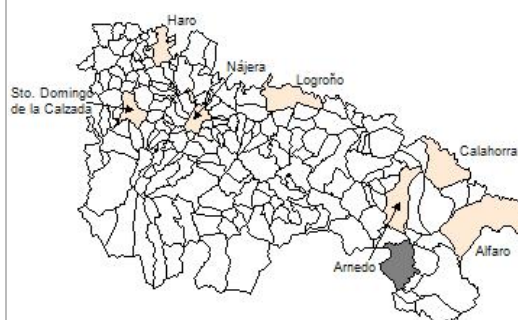


1. Datos Generales

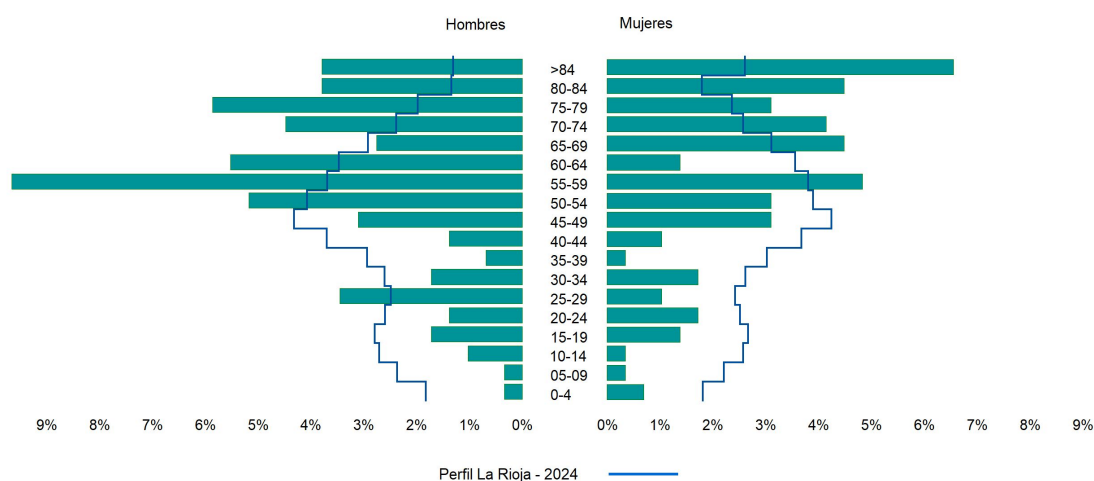
Código INE	26054
Municipio	Cornago
Partido judicial	Calahorra
Zona de salud	Cervera del Río Alhama
Superficie municipal (Km2)	80,54
Altitud máx. del núcleo de población principal (m)	757
Distancia a la capital	85
Número de núcleos	4



2. Evolución Demográfica

Padrón	2022	2023	2024
Total	315	305	290
Hombres	183	174	163
Mujeres	132	131	127
Densidad	3,9	3,8	3,6
Extranjeros	8	8	7

Cornago - 2024



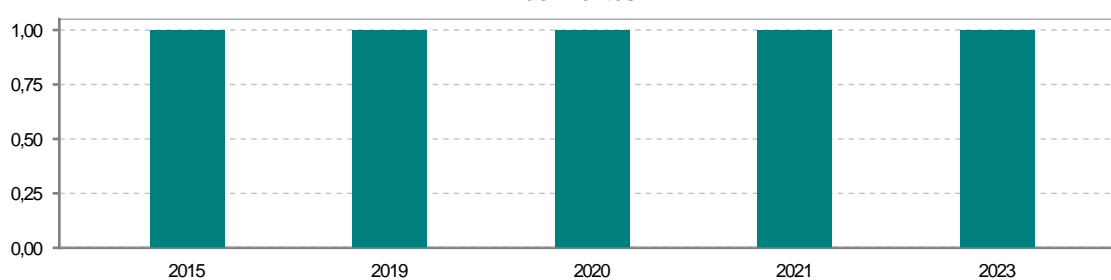
3. Índices y tasas de Población (1/1/2024)

	Cornago	La Rioja
Ratio de feminidad (Total Mujeres / Total Hombres) x 100	77,91	102,64
Índice de infancia (Pob. de 0 a 14 / Pob. Total) x 100	3,10	13,34
Índice de tendencia (Pob. de 0 a 4 / Pob. de 5 a 9) x 100	150,00	79,34
Índice de juventud (Pob. de 15 a 29 / Pob. total) x 100	10,69	15,32
Índice de longevidad (Pob. > 84 / Pob. > 64) x 100	23,81	17,48
Índice de vejez (Pob. >= 65 / Pob. Total) x 100	43,45	22,12
Tasa de dependencia ((Pob. < 16 + Pob. > 64) / Pob. de 16 a 64) x 100	89,54	57,66
Tasa de reemplazo (Pob. de 20 a 29 / Pob. de 55 a 64) x 100	35,48	68,84
Tasa de maternidad (Pob. de 0 a 4 / Mujeres de 15 a 49) x 100	10,00	17,20
Tasa de residentes extranjeros (Total extranjeros / Pob. Total) x 100	2,41	14,42

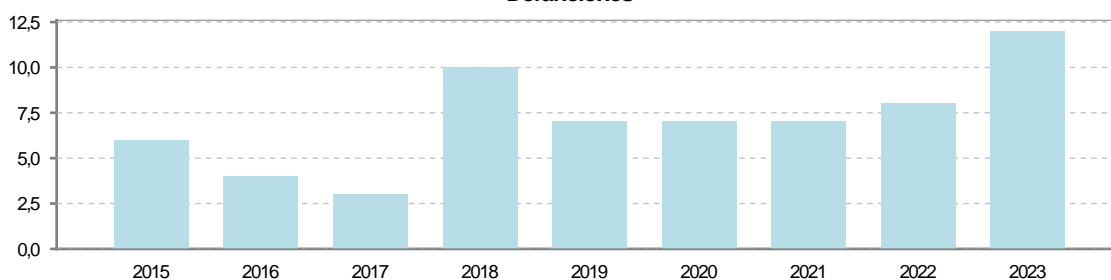
4. Movimiento Natural de la Población

	2018	2019	2020	2021	2022	2023
Nacimientos		1	1	1		1
Defunciones	10	7	7	7	8	12
Matrimonios				1	1	2
Crecimiento vegetativo	-10	-6	-6	-6	-8	-11

Nacimientos

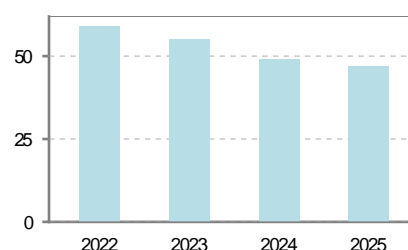


Defunciones

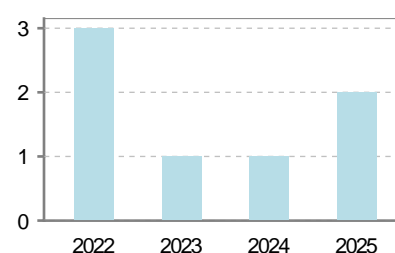


5. Mercado Laboral. (a 31 de marzo)

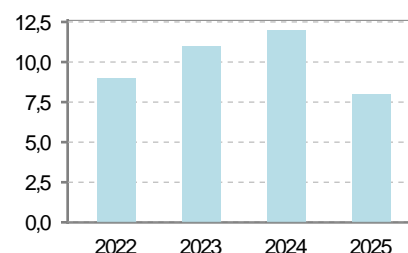
Afiliados	2022	2023	2024	2025
Total	59	55	49	47
R.General y otros	16	14	10	10
Autónomo no agrario	22	21	22	22
Autónomo agrario	21	20	17	15



Contratos	2022	2023	2024	2025
Total	3	1	1	2
Hombres	2			2
Mujeres	1	1	1	



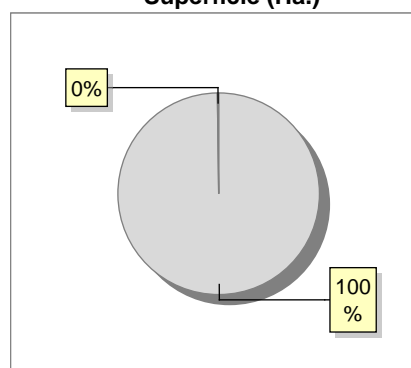
Paro registrado	2022	2023	2024	2025
Total	9	11	12	8
Hombres	5	8	9	6
Mujeres	4	3	3	2



6. Catastro (2024)

Titulares		Unidades Urbanas	
Urbano	916	Industrial	406
Rústico	1.735	Residencial	491
Urbano/Rústico	2.151	Terciario y comercial	36
Unidades Rústicas		Equipamiento	9
Parcelas	15.516	Suelo vacante	298
Subparcelas	17.145	Edificio Singular	2
Valor Catastral Rústico		Superficie Urbana	
Valor (Miles de Euros)	5.076,18	Superficie edificada	10,62
		Superficie sin edificar	6,11
Valor Catastral Urbano (Miles de Euros)			
Valor catastral del suelo	9.178,72		
Valor catastral de la construcción	11.558,33		

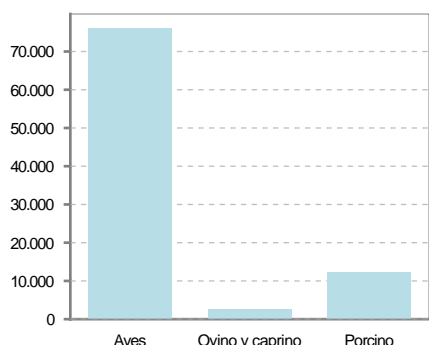
Superficie (Ha.)



● Superficie rústica (Ha.)
● Superficie urbana (Ha.)

7. Ganadería (2024)

	Cabezas ganaderas	Unidades ganaderas
Aves	76.000	380,00
Gallinas		
Pollos	76.000	380,00
Bovinos		
Terneros de cebo		
Vacas de carne		
Vacas de ordeño		
Conejas		
Conejas		
Ovinos y Caprinos	2.519	377,85
Cabras	175	26,25
Ovejas	2.344	351,60
Porcinos	12.265	1.962,40
Cerdas		
Cerdos de cebo	12.265	1.962,40



8. Distribución General del Terreno -Ha. (2023)

	Total	Regadío	Secano
Total Municipal	8.053	184	7.869
Tierras de cultivo	545	171	374
Barbecho y otras tierras	96	17	79
Cultivos herbáceos	67	27	40
Cultivos leñosos	382	127	255
Aprovechamiento pastos	3.382	2	3.380
Eriales	80		80
Pastizales permanentes	3.232		3.232
Prados permanentes	2	2	
Prados y pastizales naturales	68		68
Superficie agraria no utilizada	253	1	252
Baldíos	129		129
Cultivos permanentes	124	1	123
Superficies forestales arboladas	3.477	10	3.467
Espartizal			
Monte abierto	41		41
Monte leñoso	2.326		2.326
Monte maderable	1.110	10	1.100
Superficie ni agraria ni forestal	396		396
Ríos y lagos	118		118
Superficie no agrícola	246		246
Terreno improductivo	32		32

9. Cultivos herbáceos -Ha. (2023)

	Secano	Regadío	Total
Total cultivos herbáceos	40	27	67
Cereales grano	23	3	26
Leguminosas grano		1	1
Patata		1	1
Cultivos industriales			
Flores y plantas			
Cultivos forrajeros	17	15	32
Hortalizas		7	7

10. Cultivos leñosos -Ha. (2023)

	Secano	Regadío	Total
Total cultivos leñosos	255	127	382
Cítricos			
Frutales	212	88	300
Viñedo	13	3	16
Olivar	30	35	65
Otros cultivos leñosos		1	1
Viveros			

11. Entidades Financieras

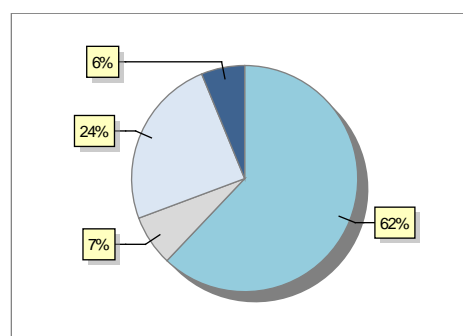
	2022	2023	2024
Entidades financieras de Depósito	0	0	0
Entidades Financieras de Crédito	0	0	0

12. Salud

	2022	2023	2024
Centros de salud	0	0	0
Consultorios	1	1	1
Farmacias	1	1	1
Botiquines	0	0	0

13. Parque de Vehículos

	2020	2021	2022	2023
Total vehículos	286	296	289	290
Automóviles	177	182	179	180
Motos	20	24	22	21
Furgonetas y Camiones	70	70	70	71
Autobuses	0	0	0	0
Tractores industriales	0	0	0	0
Otros vehículos	19	20	18	18



14. Espacios Deportivos

	2024
Campos de tiro	0
Campos de golf	0
Campos de fútbol	0
Rocodromos	0
Pistas de petanca	0
Pistas de padel	1
Pistas de atletismo	0
Piscinas cubiertas	0
Pistas de squash	0
Pistas polideportivas	1
Pistas de tenis	0
Piscinas al aire libre	1
Pabellones polideportivos	0
Pabellones con fronton	0
Frontones	1

15. Turismo (2024)

	Establecimientos	Habitaciones	Plazas
Hoteles			
Casas rurales			
Restaurantes	1		32
Hostales			
Pensiones			
Turismo activo			
Agencias de viajes			
Apartamentos			
Campings			
Albergues turísticos			
Viviendas de uso turístico	2		
Empresas organizadoras de congresos y reuniones			

16. Conectividad: Banda ancha Fija

Entidad Municipal	Caudal de Bajada	Fibra optica de centralita	Fibra optica hasta el Hogar
Cornago	30 Mb	SI	NO

17. Conectividad: Banda ancha Movil

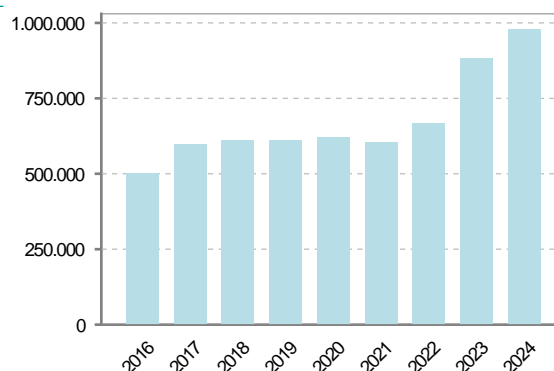
Entidad Municipal	Caudal de Bajada	UMTS
Cornago	6 Mb	SI

18. Presupuestos Municipales

Gastos por capitulos

Gastos de Personal	134.950
Gastos en Bienes Corrientes y Servicios	388.450
Gastos Financieros	2.000
Transferencias Corrientes	34.600
Inversiones Reales	421.000
Transferencias de Capital	0
Activos Financieros	0
Pasivos Financieros	0

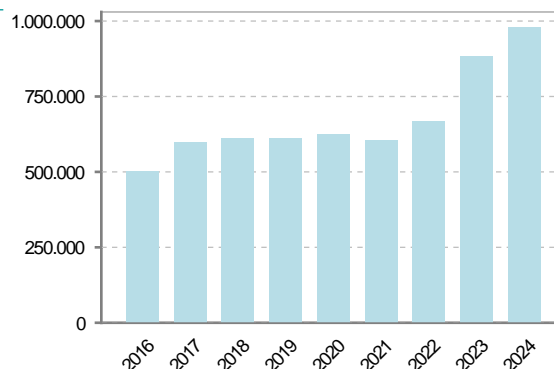
Gastos



Ingresos por capitulos

Impuestos Directos	260.000
Impuestos Indirectos	16.900
Tasas y Otros Ingresos	115.600
Transferencias Corrientes	185.000
Ingresos Patrimoniales	23.500
Enajenacion de Inversiones Reales	380.000
Transferencias de Capital	0
Activos Financieros	0
Pasivos Financieros	0

Ingresos



19. Educación - Curso 2024 / 2025 - Centros públicos

Educación Infantil 2º Ciclo, Primaria y Especial

Institución educativa

CRA	CRA Igea
Colegios	1

Alumnado

Alumnos	4
---------	---

ESO, Bachillerato y Ciclos Formativos

Institución educativa

Centros	0
---------	---

Alumnado

ESO	0
Bachillerato	0
Ciclos Formativos	0

Alumnos



Alumnos de infantil, primaria y educación especial

20. Educación - Curso 2024 / 2025 - Centros privados

Educación Infantil 2º Ciclo, Primaria y Especial

Institución educativa

Colegios	0
----------	---

Alumnado

Alumnos	0
---------	---

ESO, Bachillerato y Ciclos Formativos

Institución educativa

Centros	0
---------	---

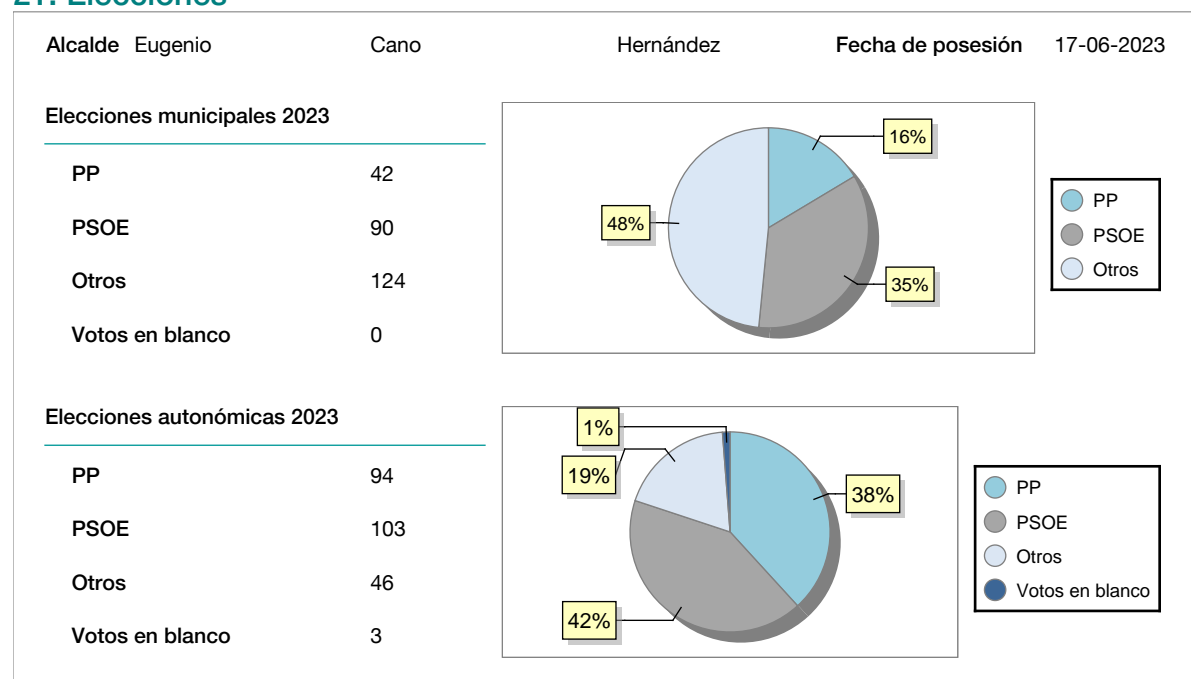
Alumnado

ESO	0
Bachillerato	0
Ciclos Formativos	0

Alumnos

SIN DATOS

21. Elecciones



22. Renta Media

	2021	2022
Media de la renta por unidad de consumo	15.569	16.301
Renta neta media por hogar	23.302	24.129