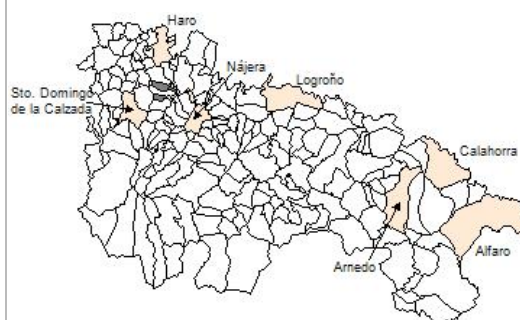


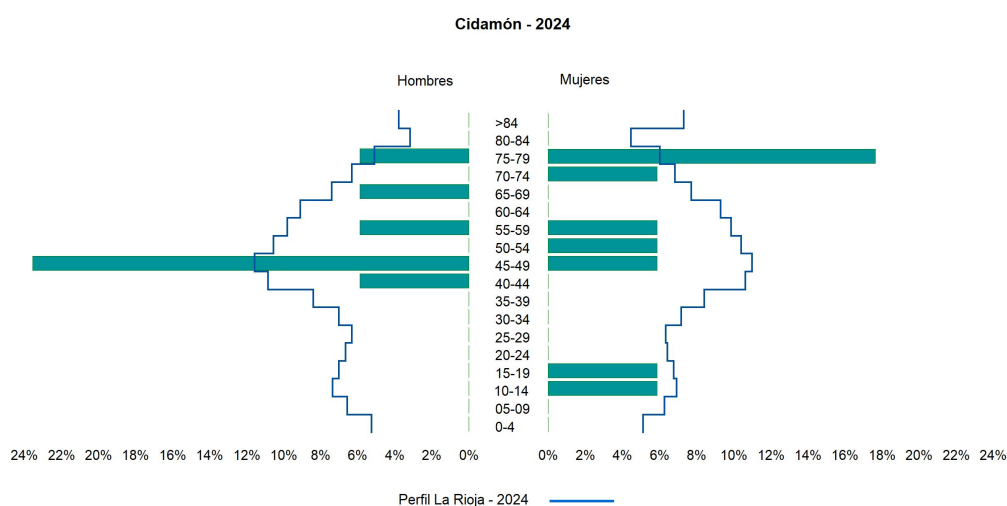
## 1. Datos Generales

Código INE	26048
Municipio	Cidamón
Partido judicial	Haro
Zona de salud	Santo Domingo de la Calzada
Superficie municipal (Km2)	15,8
Altitud máx. del núcleo de población principal (m)	607
Distancia a la capital	43
Número de núcleos	4



## 2. Evolución Demográfica

Padrón	2022	2023	2024
Total	23	22	17
Hombres	12	11	8
Mujeres	11	11	9
Densidad	1,5	1,4	1,1
Extranjeros			



### 3. Índices y tasas de Población (1/1/2024)

	Cidamón	La Rioja
Ratio de feminidad (Total Mujeres / Total Hombres) x 100	112,50	102,64
Índice de infancia (Pob. de 0 a 14 / Pob. Total) x 100	5,88	13,34
Índice de tendencia (Pob. de 0 a 4 / Pob. de 5 a 9) x 100		79,34
Índice de juventud (Pob. de 15 a 29 / Pob. total) x 100	5,88	15,32
Índice de longevidad (Pob. > 84 / Pob. > 64) x 100		17,48
Índice de vejez (Pob. >= 65 / Pob. Total) x 100	35,29	22,12
Tasa de dependencia ((Pob. < 16 + Pob. > 64) / Pob. de 16 a 64) x 100	70,00	57,66
Tasa de reemplazo (Pob. de 20 a 29 / Pob. de 55 a 64) x 100		68,84
Tasa de maternidad (Pob. de 0 a 4 / Mujeres de 15 a 49) x 100		17,20
Tasa de residentes extranjeros (Total extranjeros / Pob. Total) x 100		14,42

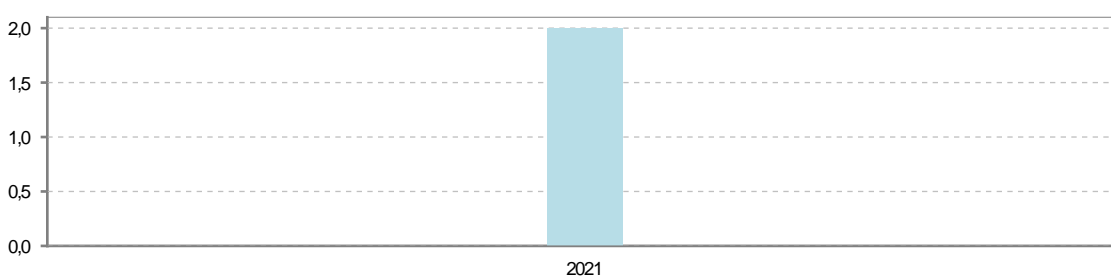
### 4. Movimiento Natural de la Población

	2018	2019	2020	2021	2022	2023
Nacimientos						
Defunciones				2		
Matrimonios						
Crecimiento vegetativo				-2		

**Nacimientos**

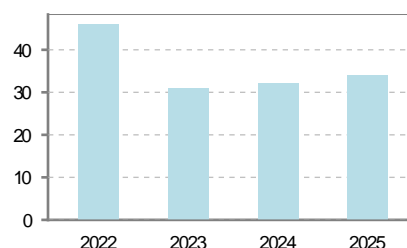


**Defunciones**

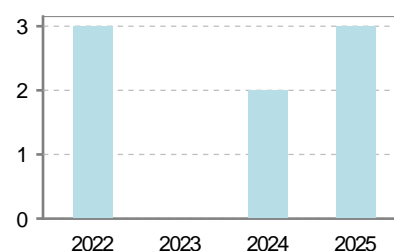


## 5. Mercado Laboral. (a 31 de marzo)

Afiliados	2022	2023	2024	2025
Total	46	31	32	34
R.General y otros	43	28	29	31
Autónomo no agrario	2	2	2	2
Autónomo agrario	1	1	1	1



Contratos	2022	2023	2024	2025
Total	3		2	3
Hombres	3		1	2
Mujeres			1	1



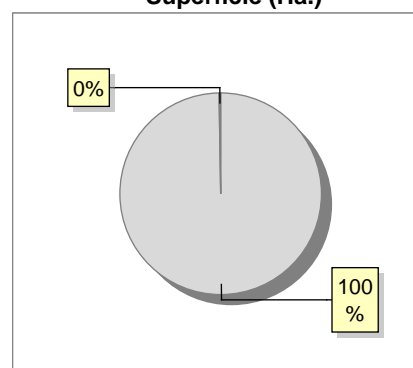
Paro registrado	2022	2023	2024	2025
Total				
Hombres				
Mujeres				



## 6. Catastro (2024)

Titulares		Unidades Urbanas	
Urbano	16	Industrial	39
Rústico	282	Residencial	12
Urbano/Rústico	287	Terciario y comercial	1
		Equipamiento	5
Unidades Rústicas		Suelo vacante	3
Parcelas	456	Edificio Singular	0
Subparcelas	593		
Valor Catastral Rústico		Superficie Urbana	
Valor (Miles de Euros)	6.628,69	Superficie edificada	3,91
		Superficie sin edificar	0,07
Valor Catastral Urbano (Miles de Euros)			
Valor catastral del suelo			94,14
Valor catastral de la construcción			486,59

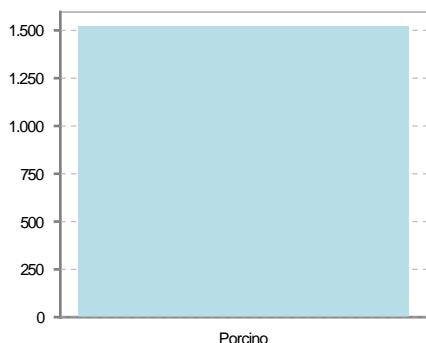
Superficie (Ha.)



● Superficie rústica (Ha.)  
● Superficie urbana (Ha.)

## 7. Ganadería (2024)

	Cabezas ganaderas	Unidades ganaderas
<b>Aves</b>		
Gallinas		
Pollos		
<b>Bovinos</b>		
Terneros de cebo		
Vacas de carne		
Vacas de ordeño		
<b>Conejas</b>		
Conejas		
<b>Ovinos y Caprinos</b>		
Cabras		
Ovejas		
<b>Porcinos</b>	1.520	243,20
Cerdas		
Cerdos de cebo	1.520	243,20



## 8. Distribución General del Terreno -Ha. (2023)

	Total	Regadío	Secano
<b>Total Municipal</b>	1.635	1.308	327
<b>Tierras de cultivo</b>	1.436	1.308	128
Barbecho y otras tierras	47	47	
Cultivos herbáceos	1.325	1.260	65
Cultivos leñosos	64	1	63
<b>Aprovechamiento pastos</b>	23		23
Eriales	1		1
Pastizales permanentes	22		22
Prados permanentes			
Prados y pastizales naturales			
<b>Superficie agraria no utilizada</b>	12		12
Baldíos	12		12
Cultivos permanentes	..		
<b>Superficies forestales arboladas</b>	127		127
Espartizal			
Monte abierto	1		1
Monte leñoso	18		18
Monte maderable	108		108
<b>Superficie ni agraria ni forestal</b>	37		37
Ríos y lagos	4		4
Superficie no agrícola	29		29
Terreno improductivo	4		4

## 9. Cultivos herbáceos -Ha. (2023)

	Secano	Regadío	Total
<b>Total cultivos herbáceos</b>	65	1.260	1.325
Cereales grano	63	853	916
Leguminosas grano	2		2
Patata		19	19
Cultivos industriales		194	194
Flores y plantas			
Cultivos forrajeros		4	4
Hortalizas		190	190

## 10. Cultivos leñosos -Ha. (2023)

	Secano	Regadío	Total
<b>Total cultivos leñosos</b>	63	1	64
Cítricos			
Frutales	2	1	3
Viñedo	61		61
Olivar			
Otros cultivos leñosos			
Viveros			

### 11. Entidades Financieras

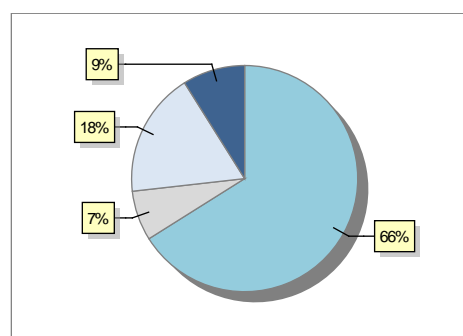
	2022	2023	2024
Entidades financieras de Depósito	0	0	0
Entidades Financieras de Crédito	0	0	0

### 12. Salud

	2022	2023	2024
Centros de salud	0	0	0
Consultorios	1	1	1
Farmacias	0	0	0
Botiquines	1	1	1

### 13. Parque de Vehículos

	2020	2021	2022	2023
Total vehículos	60	58	59	56
Automóviles	40	40	40	37
Motos	3	3	4	4
Furgonetas y Camiones	11	10	10	10
Autobuses	0	0	0	0
Tractores industriales	1	0	0	0
Otros vehículos	5	5	5	5



### 14. Espacios Deportivos

	2024
Campos de tiro	0
Campos de golf	0
Campos de fútbol	0
Rocodromos	0
Pistas de petanca	0
Pistas de padel	0
Pistas de atletismo	0
Piscinas cubiertas	0
Pistas de squash	0
Pistas polideportivas	0
Pistas de tenis	0
Piscinas al aire libre	0
Pabellones polideportivos	0
Pabellones con fronton	0
Frontones	0

### 15. Turismo (2024)

	Establecimientos	Habitaciones	Plazas
Hoteles			
Casas rurales			
Restaurantes			
Hostales			
Pensiones			
Turismo activo			
Agencias de viajes			
Apartamentos			
Campings			
Albergues turísticos			
Viviendas de uso turístico			
Empresas organizadoras de congresos y reuniones			

## 16. Conectividad: Banda ancha Fija

Entidad Municipal	Caudal de Bajada	Fibra optica de centralita	Fibra optica hasta el Hogar
Cidamón	100 Mb	SI	SI

## 17. Conectividad: Banda ancha Movil

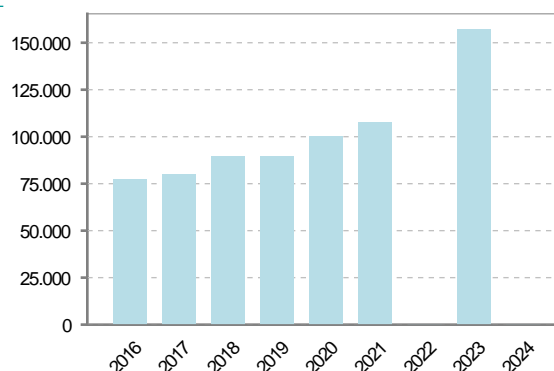
Entidad Municipal	Caudal de Bajada	UMTS
Cidamón		NO

## 18. Presupuestos Municipales

### Gastos por capitulos

Gastos de Personal	0
Gastos en Bienes Corrientes y Servicios	0
Gastos Financieros	0
Transferencias Corrientes	0
Inversiones Reales	0
Transferencias de Capital	0
Activos Financieros	0
Pasivos Financieros	0

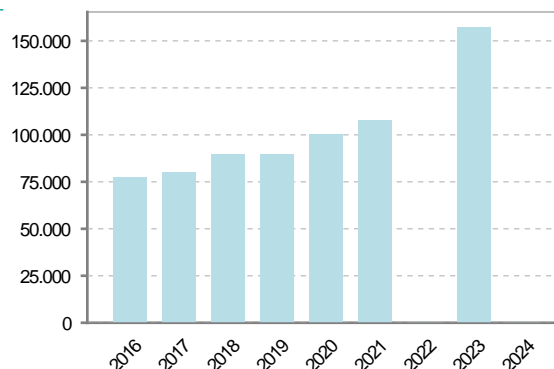
### Gastos



### Ingresos por capitulos

Impuestos Directos	0
Impuestos Indirectos	0
Tasas y Otros Ingresos	0
Transferencias Corrientes	0
Ingresos Patrimoniales	0
Enajenacion de Inversiones Reales	0
Transferencias de Capital	0
Activos Financieros	0
Pasivos Financieros	0

### Ingresos



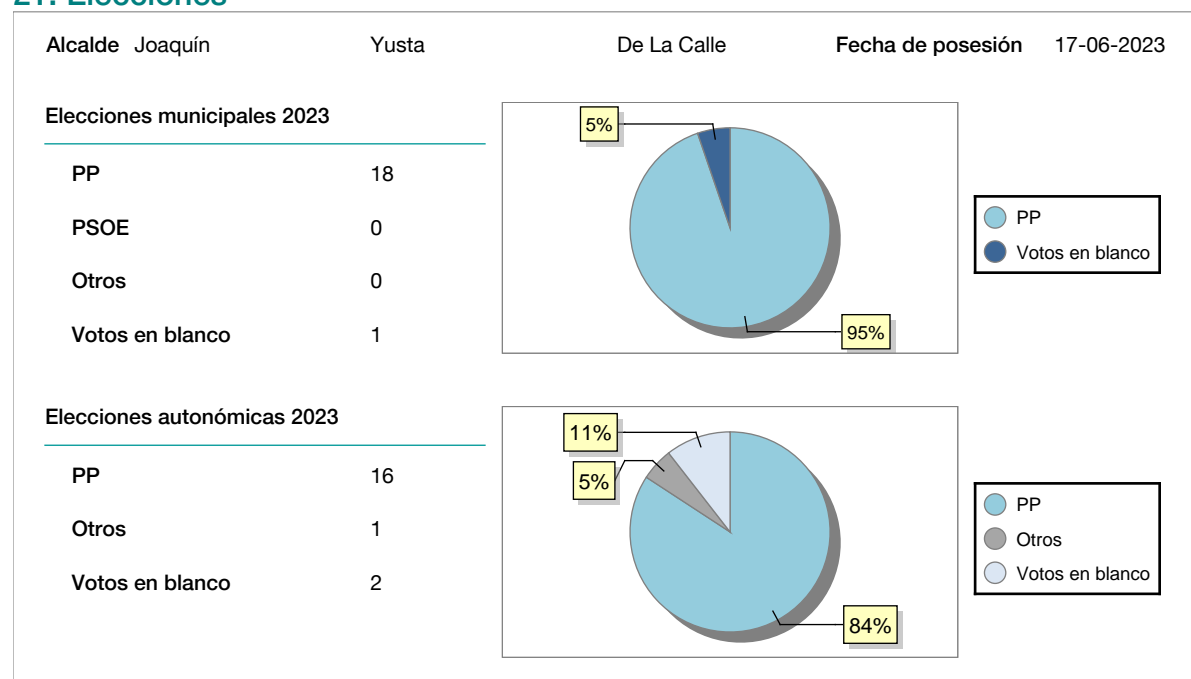
## 19. Educación - Curso 2024 / 2025 - Centros públicos

Educación Infantil 2º Ciclo, Primaria y Especial		ESO, Bachillerato y Ciclos Formativos	
Institución educativa		Institución educativa	
CRA	Sin centro rural agrupado	Centros	0
Colegios	0	<b>Alumnado</b>	
<b>Alumnado</b>		ESO	0
Alumnos	0	Bachillerato	0
		Ciclos Formativos	0
<b>Alumnos</b>			
<div>SIN DATOS</div>			

## 20. Educación - Curso 2024 / 2025 - Centros privados

Educación Infantil 2º Ciclo, Primaria y Especial		ESO, Bachillerato y Ciclos Formativos	
Institución educativa		Institución educativa	
Colegios	0	Centros	0
<b>Alumnado</b>		<b>Alumnado</b>	
Alumnos	0	ESO	0
		Bachillerato	0
		Ciclos Formativos	0
<b>Alumnos</b>			
<div>SIN DATOS</div>			

## 21. Elecciones



## 22. Renta Media

	2021	2022
Media de la renta por unidad de consumo		
Renta neta media por hogar	27.693	28.587