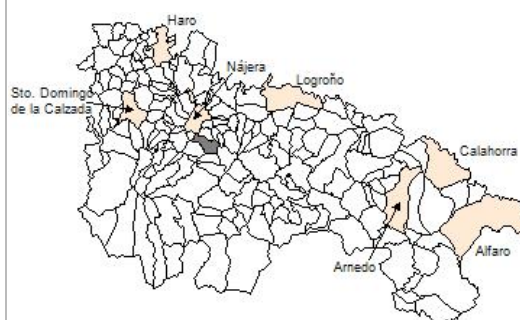


1. Datos Generales

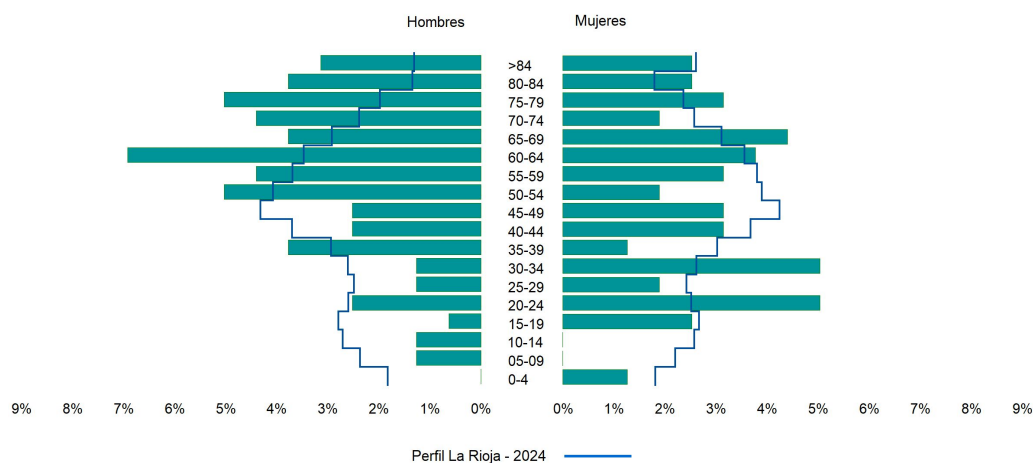
Código INE	26037
Municipio	Camprovín
Partido judicial	Logroño
Zona de salud	Nájera
Superficie municipal (Km2)	20,45
Altitud máx. del núcleo de población principal (m)	673
Distancia a la capital	30
Número de núcleos	4



2. Evolución Demográfica

Padrón	2022	2023	2024
Total	173	174	159
Hombres	98	97	85
Mujeres	75	77	74
Densidad	8,5	8,5	7,8
Extranjeros	28	27	28

Camprovín - 2024



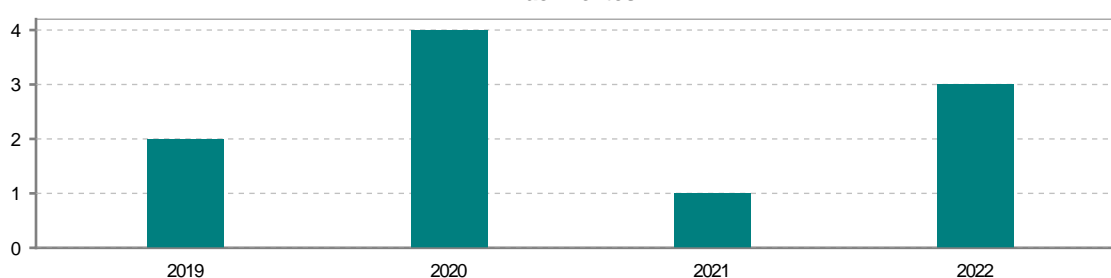
3. Índices y tasas de Población (1/1/2024)

	Camprovín	La Rioja
Ratio de feminidad (Total Mujeres / Total Hombres) x 100	87,06	102,64
Índice de infancia (Pob. de 0 a 14 / Pob. Total) x 100	3,77	13,34
Índice de tendencia (Pob. de 0 a 4 / Pob. de 5 a 9) x 100	100,00	79,34
Índice de juventud (Pob. de 15 a 29 / Pob. total) x 100	13,84	15,32
Índice de longevidad (Pob. > 84 / Pob. > 64) x 100	16,36	17,48
Índice de vejez (Pob. >= 65 / Pob. Total) x 100	34,59	22,12
Tasa de dependencia ((Pob. < 16 + Pob. > 64) / Pob. de 16 a 64) x 100	62,24	57,66
Tasa de reemplazo (Pob. de 20 a 29 / Pob. de 55 a 64) x 100	58,62	68,84
Tasa de maternidad (Pob. de 0 a 4 / Mujeres de 15 a 49) x 100	5,71	17,20
Tasa de residentes extranjeros (Total extranjeros / Pob. Total) x 100	17,61	14,42

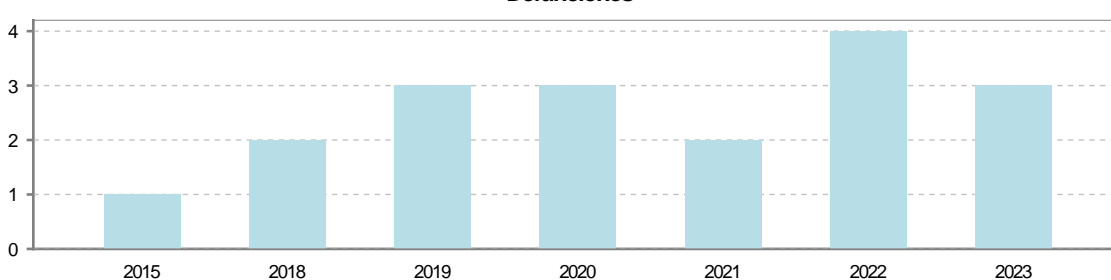
4. Movimiento Natural de la Población

	2018	2019	2020	2021	2022	2023
Nacimientos		2	4	1	3	
Defunciones	2	3	3	2	4	3
Matrimonios		1		1	1	
Crecimiento vegetativo	-2	-1	1	-1	-1	-3

Nacimientos

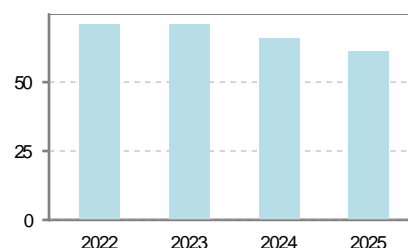


Defunciones

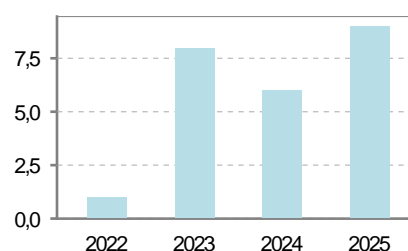


5. Mercado Laboral. (a 31 de marzo)

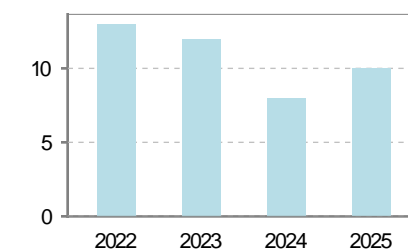
Afiliados	2022	2023	2024	2025
Total	71	71	66	61
R.General y otros	56	55	54	47
Autónomo no agrario	8	9	7	9
Autónomo agrario	7	7	5	5



Contratos	2022	2023	2024	2025
Total	1	8	6	9
Hombres	1	1	3	4
Mujeres		7	3	5



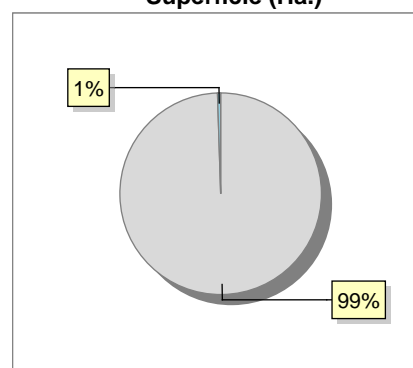
Paro registrado	2022	2023	2024	2025
Total	13	12	8	10
Hombres	3	5	2	4
Mujeres	10	7	6	6



6. Catastro (2024)

Titulares		Unidades Urbanas	
Urbano	323	Industrial	156
Rústico	889	Residencial	172
Urbano/Rústico	983	Terciario y comercial	18
		Equipamiento	5
Unidades Rústicas			
Parcelas	7.079	Suelo vacante	133
Subparcelas	9.293	Edificio Singular	1
Valor Catastral Rústico		Superficie Urbana	
Valor (Miles de Euros)	2.508,75	Superficie edificada	6,48
		Superficie sin edificar	3,76
Valor Catastral Urbano (Miles de Euros)			
Valor catastral del suelo		2.255,4	
Valor catastral de la construcción		6.848,63	

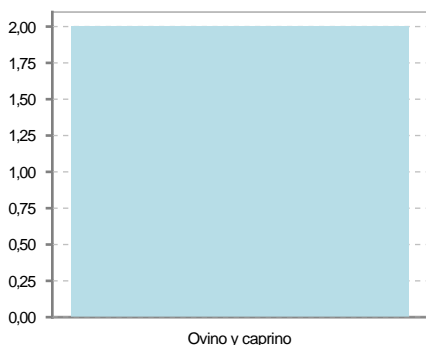
Superficie (Ha.)



● Superficie rústica (Ha.)
● Superficie urbana (Ha.)

7. Ganadería (2024)

	Cabezas ganaderas	Unidades ganaderas
Aves		
Gallinas		
Pollos		
Bovinos		
Terneros de cebo		
Vacas de carne		
Vacas de ordeño		
Conejas		
Conejas		
Ovinos y Caprinos	2	0,30
Cabras	2	0,30
Ovejas		
Porcinos		
Cerdas		
Cerdos de cebo		



8. Distribución General del Terreno -Ha. (2023)

	Total	Regadío	Secano
Total Municipal	2.045	251	1.794
Tierras de cultivo	395	152	243
Barbecho y otras tierras	34	5	29
Cultivos herbáceos	171	108	63
Cultivos leñosos	190	39	151
Aprovechamiento pastos	627		627
Eriales	5		5
Pastizales permanentes	622		622
Prados permanentes			
Prados y pastizales naturales			
Superficie agraria no utilizada	16		16
Baldíos	13		13
Cultivos permanentes	3.		3
Superficies forestales arboladas	919	99	820
Espartizal			
Monte abierto			
Monte leñoso	139		139
Monte maderable	780	99	681
Superficie ni agraria ni forestal	88		88
Ríos y lagos	7		7
Superficie no agrícola	76		76
Terreno improductivo	5		5

9. Cultivos herbáceos -Ha. (2023)

	Secano	Regadío	Total
Total cultivos herbáceos	63	108	171
Cereales grano	44	47	91
Leguminosas grano	6	7	13
Patata		2	2
Cultivos industriales	11	44	55
Flores y plantas			
Cultivos forrajeros	2	7	9
Hortalizas		1	1

10. Cultivos leñosos -Ha. (2023)

	Secano	Regadío	Total
Total cultivos leñosos	151	39	190
Cítricos			
Frutales	7		7
Viñedo	137	36	173
Olivar	7	1	8
Otros cultivos leñosos		2	2
Viveros			

11. Entidades Financieras

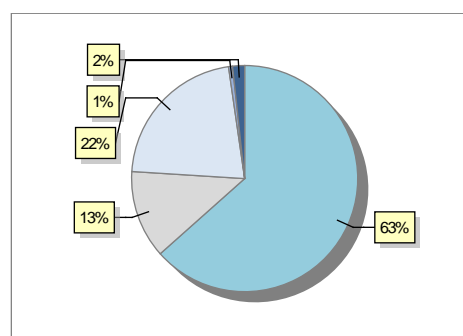
	2022	2023	2024
Entidades financieras de Depósito	0	0	0
Entidades Financieras de Crédito	0	0	0

12. Salud

	2022	2023	2024
Centros de salud	0	0	0
Consultorios	1	1	1
Farmacias	0	0	0
Botiquines	1	1	1

13. Parque de Vehículos

	2020	2021	2022	2023
Total vehículos	167	166	175	175
Automóviles	108	106	113	111
Motos	18	20	20	22
Furgonetas y Camiones	36	35	38	38
Autobuses	0	0	0	0
Tractores industriales	1	1	1	1
Otros vehículos	4	4	3	3



● Automóviles
 ● Motos
 ● Furgonetas y Camiones
 ● Tractores industriales
 ● Otros vehículos

14. Espacios Deportivos

	2024
Campos de tiro	0
Campos de golf	0
Campos de fútbol	0
Rocodromos	0
Pistas de petanca	0
Pistas de padel	0
Pistas de atletismo	0
Piscinas cubiertas	0
Pistas de squash	0
Pistas polideportivas	1
Pistas de tenis	0
Piscinas al aire libre	0
Pabellones polideportivos	0
Pabellones con fronton	0
Frontones	0

15. Turismo (2024)

	Establecimientos	Habitaciones	Plazas
Hoteles			
Casas rurales	2	14	26
Restaurantes			
Hostales			
Pensiones			
Turismo activo			
Agencias de viajes			
Apartamentos	2	6	40
Campings			
Albergues turísticos			
Viviendas de uso turístico	1		
Empresas organizadoras de congresos y reuniones			

16. Conectividad: Banda ancha Fija

Entidad Municipal	Caudal de Bajada	Fibra optica de centralita	Fibra optica hasta el Hogar
Camprovín	30 Mb	SI	NO

17. Conectividad: Banda ancha Movil

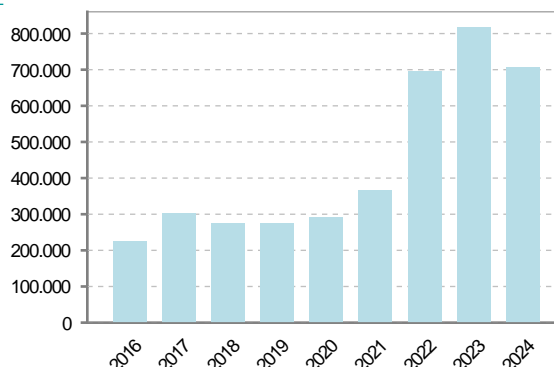
Entidad Municipal	Caudal de Bajada	UMTS
Camprovín	6 Mb	SI

18. Presupuestos Municipales

Gastos por capitulos

Gastos de Personal	106.000
Gastos en Bienes Corrientes y Servicios	165.000
Gastos Financieros	1.500
Transferencias Corrientes	14.500
Inversiones Reales	421.000
Transferencias de Capital	0
Activos Financieros	0
Pasivos Financieros	0

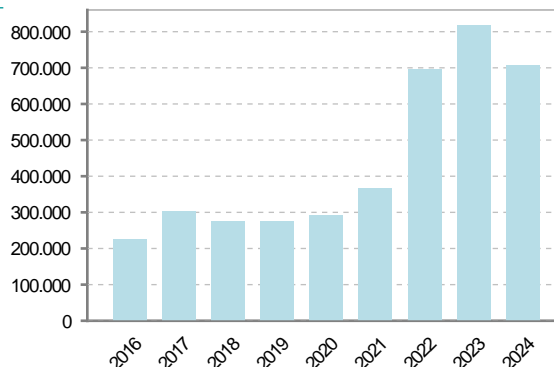
Gastos



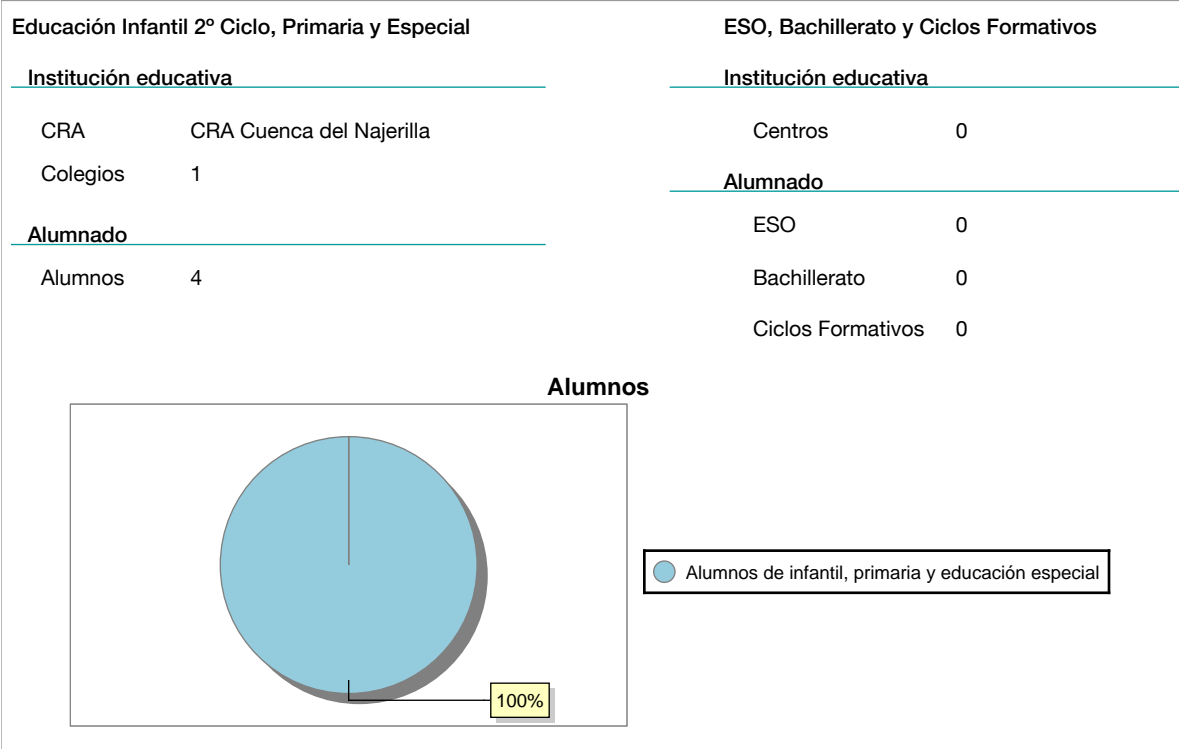
Ingresos por capitulos

Impuestos Directos	66.000
Impuestos Indirectos	6.000
Tasas y Otros Ingresos	41.000
Transferencias Corrientes	155.000
Ingresos Patrimoniales	68.000
Enajenacion de Inversiones Reales	0
Transferencias de Capital	372.000
Activos Financieros	0
Pasivos Financieros	0

Ingresos



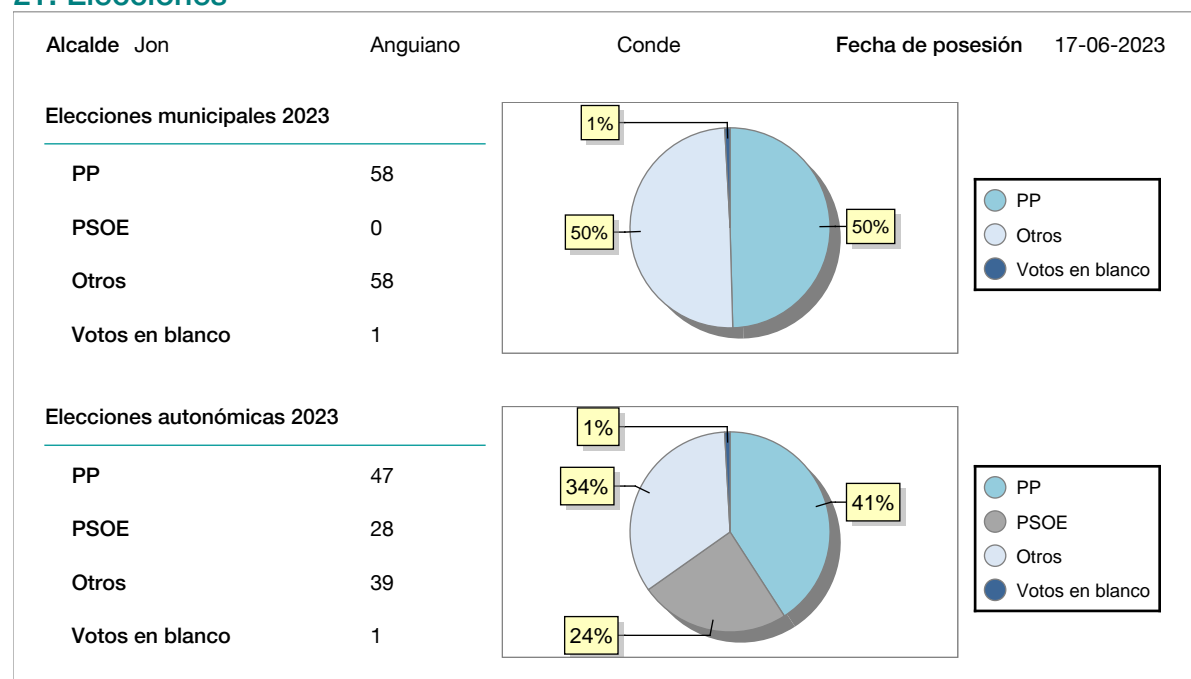
19. Educación - Curso 2024 / 2025 - Centros públicos



20. Educación - Curso 2024 / 2025 - Centros privados



21. Elecciones



22. Renta Media

	2021	2022
Media de la renta por unidad de consumo	16.591	18.281
Renta neta media por hogar	26.615	26.372