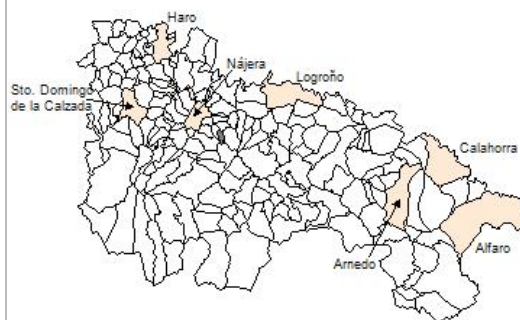


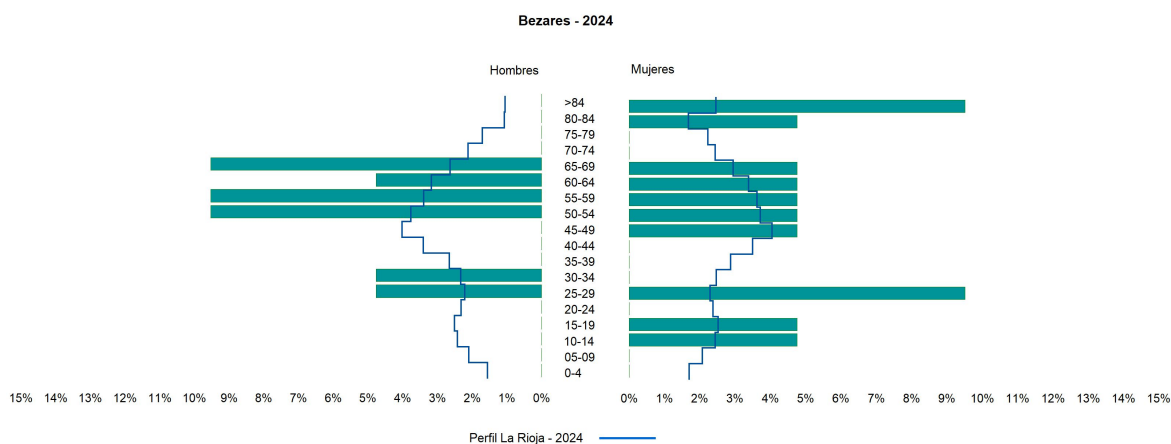
1. Datos Generales

Código INE	26030
Municipio	Bezares
Partido judicial	Logroño
Zona de salud	Nájera
Superficie municipal (Km2)	4,62
Altitud máx. del núcleo de población principal (m)	717
Distancia a la capital	29
Número de núcleos	2



2. Evolución Demográfica

Padrón	2022	2023	2024
Total	25	26	21
Hombres	12	13	9
Mujeres	13	13	12
Densidad	5,4	5,6	4,5
Extranjeros	2	2	2



3. Índices y tasas de Población (1/1/2024)

	Bezares	La Rioja
Ratio de feminidad (Total Mujeres / Total Hombres) x 100	133,33	102,64
Índice de infancia (Pob. de 0 a 14 / Pob. Total) x 100	4,76	13,34
Índice de tendencia (Pob. de 0 a 4 / Pob. de 5 a 9) x 100		79,34
Índice de juventud (Pob. de 15 a 29 / Pob. total) x 100	19,05	15,32
Índice de longevidad (Pob. > 84 / Pob. > 64) x 100	33,33	17,48
Índice de vejez (Pob. >= 65 / Pob. Total) x 100	28,57	22,12
Tasa de dependencia ((Pob. < 16 + Pob. > 64) / Pob. de 16 a 64) x 100	50,00	57,66
Tasa de reemplazo (Pob. de 20 a 29 / Pob. de 55 a 64) x 100	60,00	68,84
Tasa de maternidad (Pob. de 0 a 4 / Mujeres de 15 a 49) x 100		17,20
Tasa de residentes extranjeros (Total extranjeros / Pob. Total) x 100	9,52	14,42

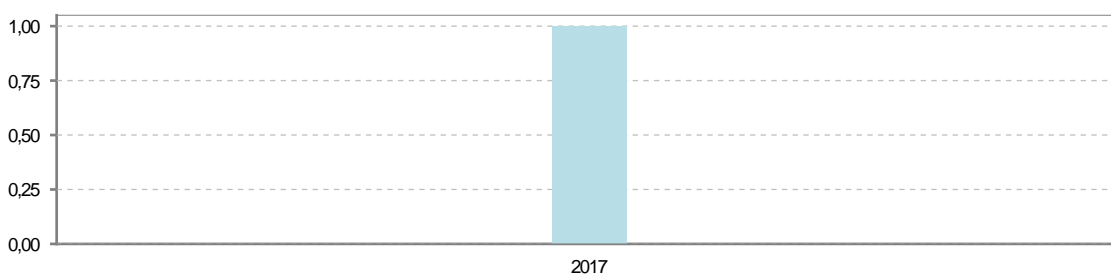
4. Movimiento Natural de la Población

	2018	2019	2020	2021	2022	2023
Nacimientos						
Defunciones						
Matrimonios		1				
Crecimiento vegetativo						

Nacimientos

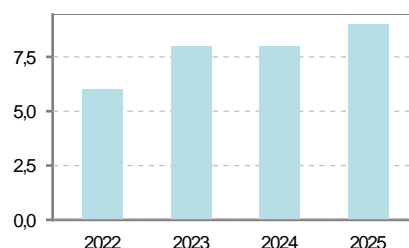


Defunciones



5. Mercado Laboral. (a 31 de marzo)

Afiliados	2022	2023	2024	2025
Total	6	8	8	9
R.General y otros	2	4	4	4
Autónomo no agrario	1	1	1	2
Autónomo agrario	3	3	3	3



Contratos	2022	2023	2024	2025
Total				
Hombres				



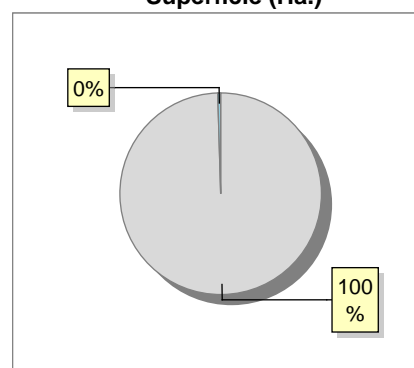
Paro registrado	2022	2023	2024	2025
Total				
Hombres				



6. Catastro (2024)

Titulares		Unidades Urbanas	
Urbano	77	Industrial	39
Rústico	117	Residencial	31
Urbano/Rústico	158	Terciario y comercial	0
		Equipamiento	3
Unidades Rústicas		Suelo vacante	38
Parcelas	291	Edificio Singular	1
Subparcelas	387		
Valor Catastral Rústico		Superficie Urbana	
Valor (Miles de Euros)	541,5	Superficie edificada	1,5
		Superficie sin edificar	0,65
Valor Catastral Urbano (Miles de Euros)			
Valor catastral del suelo			181,2
Valor catastral de la construcción			739,11

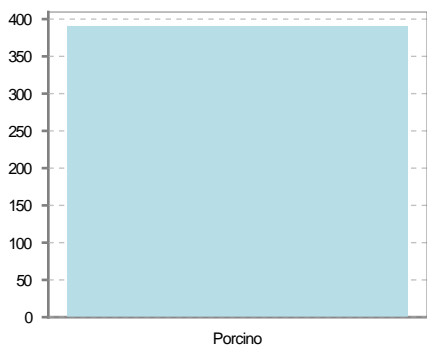
Superficie (Ha.)



● Superficie rústica (Ha.)
● Superficie urbana (Ha.)

7. Ganadería (2024)

	Cabezas ganaderas	Unidades ganaderas
Aves		
Gallinas		
Pollos		
Bovinos		
Terneros de cebo		
Vacas de carne		
Vacas de ordeño		
Conejas		
Conejas		
Ovinos y Caprinos		
Cabras		
Ovejas		
Porcinos	390	117,00
Cerdas	390	117,00
Cerdos de cebo		



8. Distribución General del Terreno -Ha. (2023)

	Total	Regadío	Secano
Total Municipal	462	32	430
Tierras de cultivo	184	32	152
Barbecho y otras tierras	11	2	9
Cultivos herbáceos	169	30	139
Cultivos leñosos	4		4
Aprovechamiento pastos	48		48
Eriales	2		2
Pastizales permanentes	46		46
Prados permanentes			
Prados y pastizales naturales			
Superficie agraria no utilizada	31		31
Baldíos	31		31
Cultivos permanentes	..		
Superficies forestales arboladas	167		167
Espartizal			
Monte abierto	4		4
Monte leñoso	15		15
Monte maderable	148		148
Superficie ni agraria ni forestal	32		32
Ríos y lagos	2		2
Superficie no agrícola	28		28
Terreno improductivo	2		2

9. Cultivos herbáceos -Ha. (2023)

	Secano	Regadío	Total
Total cultivos herbáceos	139	30	169
Cereales grano	113	21	134
Leguminosas grano	4		4
Patata			
Cultivos industriales	16	4	20
Flores y plantas			
Cultivos forrajeros	6	3	9
Hortalizas		2	2

10. Cultivos leñosos -Ha. (2023)

	Secano	Regadío	Total
Total cultivos leñosos	4		4
Cítricos			
Frutales			
Viñedo	4		4
Olivar			
Otros cultivos leñosos			
Viveros			

11. Entidades Financieras

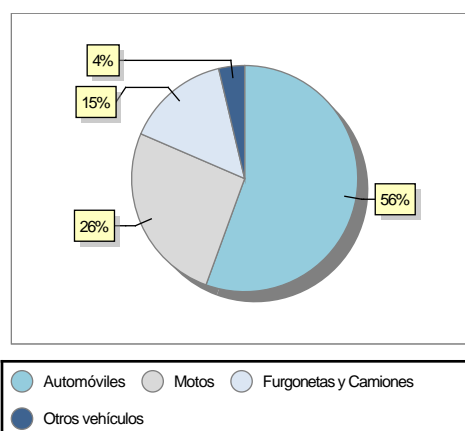
	2022	2023	2024
Entidades financieras de Depósito	0	0	0
Entidades Financieras de Crédito	0	0	0

12. Salud

	2022	2023	2024
Centros de salud	0	0	0
Consultorios	0	0	0
Farmacias	0	0	0
Botiquines	0	0	0

13. Parque de Vehículos

	2020	2021	2022	2023
Total vehículos	29	29	28	27
Automóviles	15	14	15	15
Motos	6	8	8	7
Furgonetas y Camiones	7	6	4	4
Autobuses	0	0	0	0
Tractores industriales	0	0	0	0
Otros vehículos	1	1	1	1



14. Espacios Deportivos

	2024
Campos de tiro	0
Campos de golf	0
Campos de fútbol	0
Rocodromos	0
Pistas de petanca	0
Pistas de padel	0
Pistas de atletismo	0
Piscinas cubiertas	0
Pistas de squash	0
Pistas polideportivas	1
Pistas de tenis	0
Piscinas al aire libre	0
Pabellones polideportivos	0
Pabellones con fronton	0
Frontones	1

15. Turismo (2024)

	Establecimientos	Habitaciones	Plazas
Hoteles			
Casas rurales			
Restaurantes			
Hostales			
Pensiones			
Turismo activo			
Agencias de viajes			
Apartamentos			
Campings			
Albergues turísticos			
Viviendas de uso turístico			
Empresas organizadoras de congresos y reuniones			

16. Conectividad: Banda ancha Fija

Entidad Municipal	Caudal de Bajada	Fibra optica de centralita	Fibra optica hasta el Hogar
Bezares	6 Mb	NO	NO

17. Conectividad: Banda ancha Movil

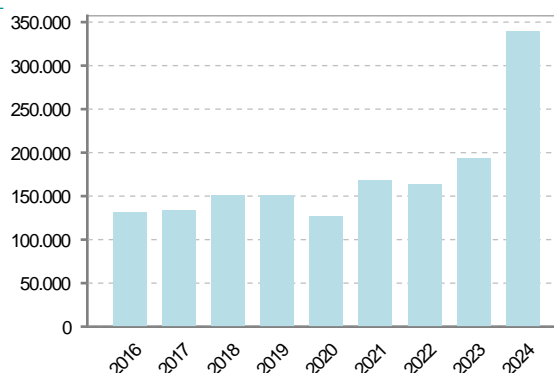
Entidad Municipal	Caudal de Bajada	UMTS
Bezares		NO

18. Presupuestos Municipales

Gastos por capitulos

Gastos de Personal	16.381,68
Gastos en Bienes Corrientes y Servicios	60.800
Gastos Financieros	500
Transferencias Corrientes	14.900
Inversiones Reales	247.625,42
Transferencias de Capital	0
Activos Financieros	0
Pasivos Financieros	0

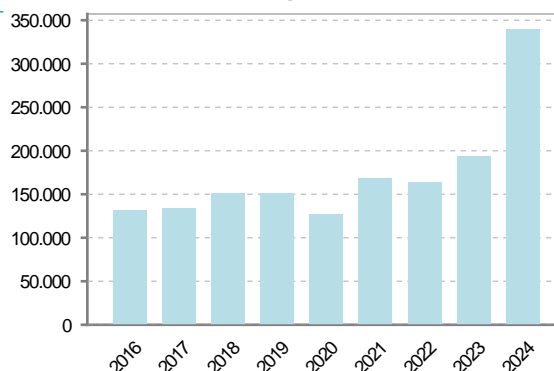
Gastos



Ingresos por capitulos

Impuestos Directos	8.289,1
Impuestos Indirectos	10.800
Tasas y Otros Ingresos	14.000
Transferencias Corrientes	14.700
Ingresos Patrimoniales	31.055,13
Enajenacion de Inversiones Reales	43.000
Transferencias de Capital	218.362,87
Activos Financieros	0
Pasivos Financieros	0

Ingresos



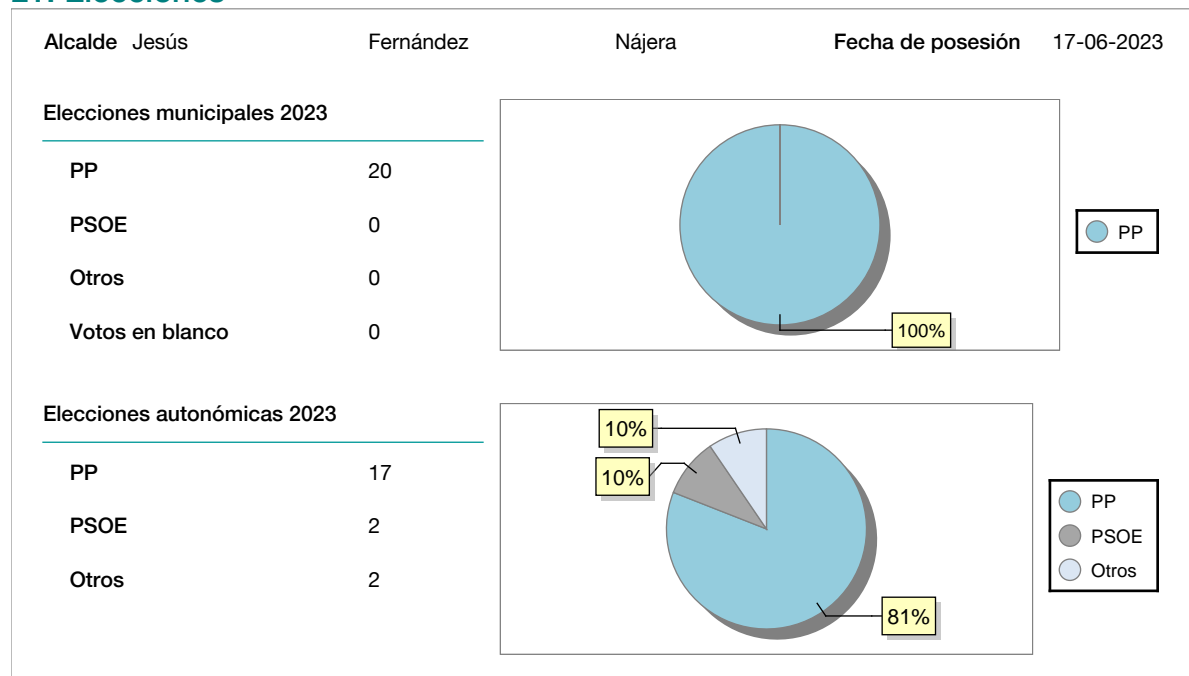
19. Educación - Curso 2024 / 2025 - Centros públicos

Educación Infantil 2º Ciclo, Primaria y Especial		ESO, Bachillerato y Ciclos Formativos	
Institución educativa		Institución educativa	
CRA	Sin centro rural agrupado	Centros	0
Colegios	0	Alumnado	
Alumnado		ESO	0
Alumnos	0	Bachillerato	0
		Ciclos Formativos	0
Alumnos			
SIN DATOS			

20. Educación - Curso 2024 / 2025 - Centros privados

Educación Infantil 2º Ciclo, Primaria y Especial		ESO, Bachillerato y Ciclos Formativos	
Institución educativa		Institución educativa	
Colegios	0	Centros	0
Alumnado		Alumnado	
Alumnos	0	ESO	0
		Bachillerato	0
		Ciclos Formativos	0
Alumnos			
SIN DATOS			

21. Elecciones



22. Renta Media

	2021	2022
Media de la renta por unidad de consumo		
Renta neta media por hogar	27.693	28.587