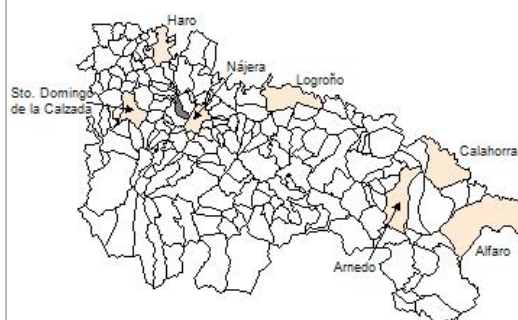


1. Datos Generales

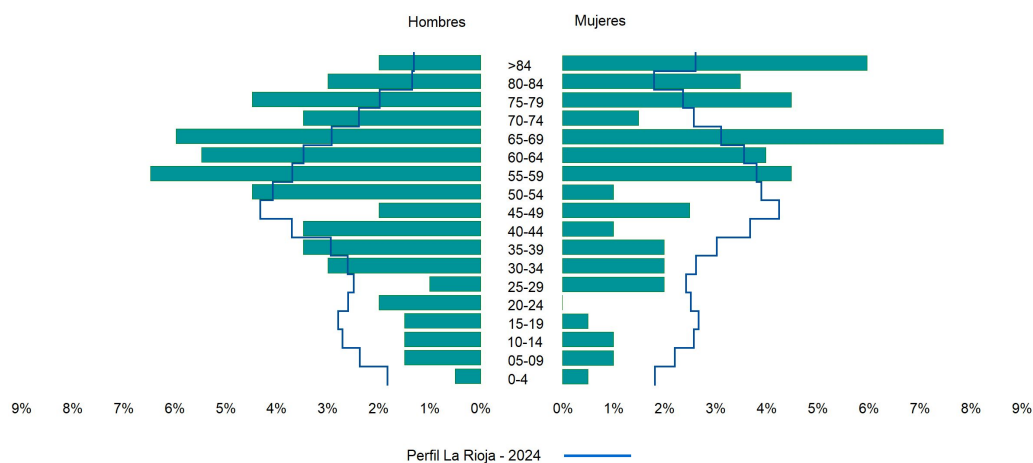
Código INE	26022
Municipio	Azofra
Partido judicial	Logroño
Zona de salud	Nájera
Superficie municipal (Km2)	11,84
Altitud máx. del núcleo de población principal (m)	559
Distancia a la capital	36
Número de núcleos	2



2. Evolución Demográfica

Padrón	2022	2023	2024
Total	211	208	201
Hombres	116	113	111
Mujeres	95	95	90
Densidad	17,8	17,6	17,0
Extranjeros	43	47	43

Azofra - 2024



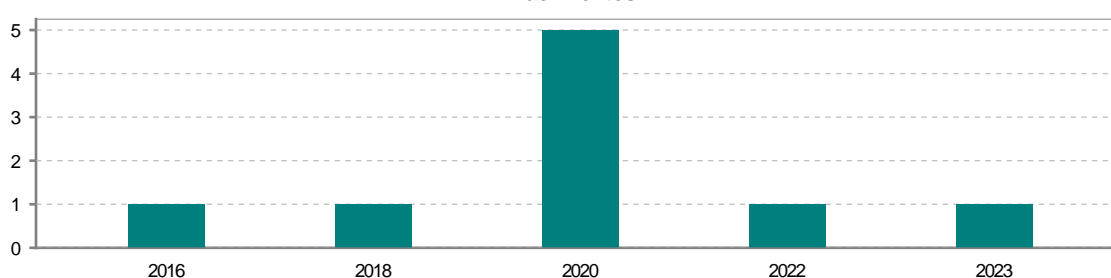
3. Índices y tasas de Población (1/1/2024)

	Azofra	La Rioja
Ratio de feminidad (Total Mujeres / Total Hombres) x 100	81,08	102,64
Índice de infancia (Pob. de 0 a 14 / Pob. Total) x 100	5,97	13,34
Índice de tendencia (Pob. de 0 a 4 / Pob. de 5 a 9) x 100	40,00	79,34
Índice de juventud (Pob. de 15 a 29 / Pob. total) x 100	6,97	15,32
Índice de longevidad (Pob. > 84 / Pob. > 64) x 100	19,05	17,48
Índice de vejez (Pob. >= 65 / Pob. Total) x 100	41,79	22,12
Tasa de dependencia ((Pob. < 16 + Pob. > 64) / Pob. de 16 a 64) x 100	91,43	57,66
Tasa de reemplazo (Pob. de 20 a 29 / Pob. de 55 a 64) x 100	24,39	68,84
Tasa de maternidad (Pob. de 0 a 4 / Mujeres de 15 a 49) x 100	10,00	17,20
Tasa de residentes extranjeros (Total extranjeros / Pob. Total) x 100	21,39	14,42

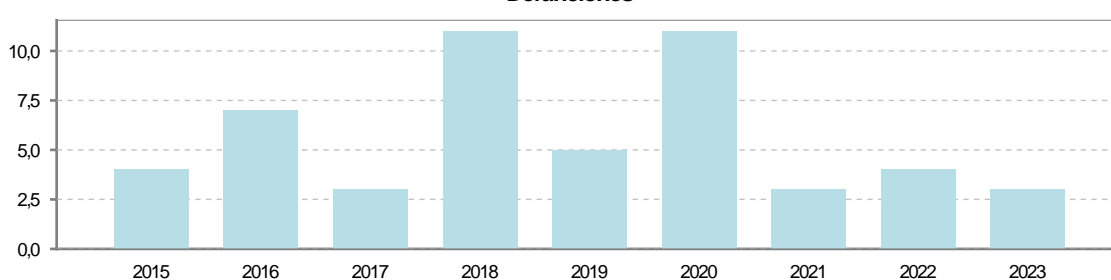
4. Movimiento Natural de la Población

	2018	2019	2020	2021	2022	2023
Nacimientos	1		5		1	1
Defunciones	11	5	11	3	4	3
Matrimonios	1					
Crecimiento vegetativo	-10	-5	-6	-3	-3	-2

Nacimientos

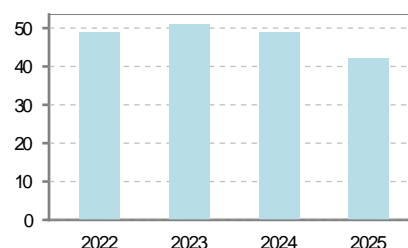


Defunciones

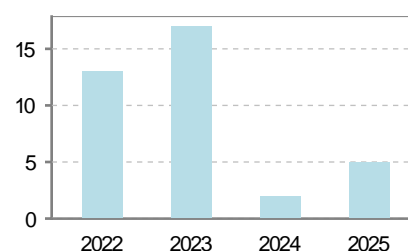


5. Mercado Laboral. (a 31 de marzo)

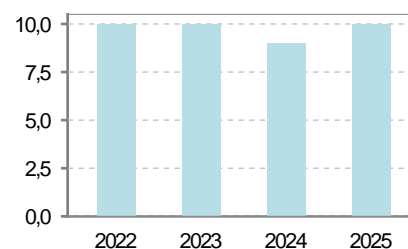
Afiliados	2022	2023	2024	2025
Total	49	51	49	42
R.General y otros	11	14	16	8
Autónomo no agrario	16	16	13	14
Autónomo agrario	22	21	20	20



Contratos	2022	2023	2024	2025
Total	13	17	2	5
Hombres	8	11	2	4
Mujeres	5	6		1



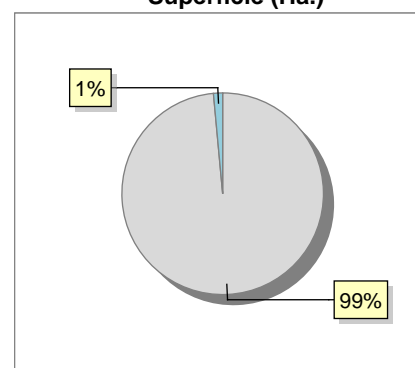
Paro registrado	2022	2023	2024	2025
Total	10	10	9	10
Hombres	6	5	5	5
Mujeres	4	5	4	5



6. Catastro (2024)

Titulares		Unidades Urbanas	
Urbano	512	Industrial	153
Rústico	775	Residencial	246
Urbano/Rústico	970	Terciario y comercial	17
		Equipamiento	4
Unidades Rústicas		Suelo vacante	176
Parcelas	1.962	Edificio Singular	0
Subparcelas	2.247		
Valor Catastral Rústico		Superficie Urbana	
Valor (Miles de Euros)	5.305,43	Superficie edificada	9,07
		Superficie sin edificar	8,52
Valor Catastral Urbano (Miles de Euros)			
Valor catastral del suelo			9.794,75
Valor catastral de la construcción			9.022,37

Superficie (Ha.)



● Superficie rústica (Ha.)
● Superficie urbana (Ha.)

7. Ganadería (2024)

	Cabezas ganaderas	Unidades ganaderas
Aves		
Gallinas		
Pollos		
Bovinos		
Terneros de cebo		
Vacas de carne		
Vacas de ordeño		
Conejas		
Conejas		
Ovinos y Caprinos		
Cabras		
Ovejas		
Porcinos		
Cerdas		
Cerdos de cebo		



8. Distribución General del Terreno -Ha. (2023)

	Total	Regadío	Secano
Total Municipal	1.184	465	719
Tierras de cultivo	966	465	501
Barbecho y otras tierras	66	26	40
Cultivos herbáceos	387	199	188
Cultivos leñosos	513	240	273
Aprovechamiento pastos	7		7
Eriales	2		2
Pastizales permanentes	5		5
Prados permanentes			
Prados y pastizales naturales			
Superficie agraria no utilizada	21		21
Baldíos	19		19
Cultivos permanentes	2.		2
Superficies forestales arboladas	76		76
Espartizal			
Monte abierto			
Monte leñoso	59		59
Monte maderable	17		17
Superficie ni agraria ni forestal	114		114
Ríos y lagos	12		12
Superficie no agrícola	99		99
Terreno improductivo	3		3

9. Cultivos herbáceos -Ha. (2023)

	Secano	Regadío	Total
Total cultivos herbáceos	188	199	387
Cereales grano	181	190	371
Leguminosas grano	3		3
Patata		1	1
Cultivos industriales			
Flores y plantas			
Cultivos forrajeros	4	4	8
Hortalizas		4	4

10. Cultivos leñosos -Ha. (2023)

	Secano	Regadío	Total
Total cultivos leñosos	273	240	513
Cítricos			
Frutales	1	11	12
Viñedo	272	227	499
Olivar		1	1
Otros cultivos leñosos		1	1
Viveros			

11. Entidades Financieras

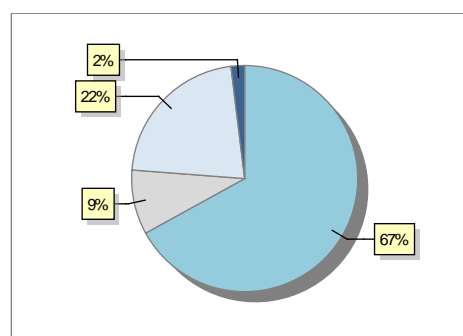
	2022	2023	2024
Entidades financieras de Depósito	0	0	0
Entidades Financieras de Crédito	0	0	0

12. Salud

	2022	2023	2024
Centros de salud	0	0	0
Consultorios	1	1	1
Farmacias	1	1	1
Botiquines	0	0	0

13. Parque de Vehículos

	2020	2021	2022	2023
Total vehículos	203	206	210	206
Automóviles	136	142	143	138
Motos	17	17	18	19
Furgonetas y Camiones	44	42	43	45
Autobuses	0	0	0	0
Tractores industriales	0	0	0	0
Otros vehículos	6	5	6	4



14. Espacios Deportivos

	2024
Campos de tiro	0
Campos de golf	0
Campos de fútbol	0
Rocodromos	0
Pistas de petanca	0
Pistas de padel	1
Pistas de atletismo	0
Piscinas cubiertas	0
Pistas de squash	0
Pistas polideportivas	0
Pistas de tenis	0
Piscinas al aire libre	0
Pabellones polideportivos	0
Pabellones con fronton	0
Frontones	1

15. Turismo (2024)

	Establecimientos	Habitaciones	Plazas
Hoteles	1	16	30
Casas rurales			
Restaurantes	2		106
Hostales			
Pensiones	1	4	8
Turismo activo			
Agencias de viajes			
Apartamentos			
Campings			
Albergues turísticos			
Viviendas de uso turístico			
Empresas organizadoras de congresos y reuniones			

16. Conectividad: Banda ancha Fija

Entidad Municipal	Caudal de Bajada	Fibra optica de centralita	Fibra optica hasta el Hogar
Azofra	3 Mb	NO	NO

17. Conectividad: Banda ancha Movil

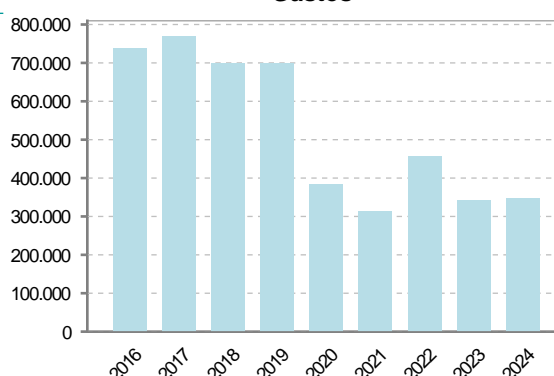
Entidad Municipal	Caudal de Bajada	UMTS
Azofra		NO

18. Presupuestos Municipales

Gastos por capitulos

Gastos de Personal	125.500
Gastos en Bienes Corrientes y Servicios	170.050
Gastos Financieros	850
Transferencias Corrientes	1.500
Inversiones Reales	41.000
Transferencias de Capital	10.000
Activos Financieros	0
Pasivos Financieros	0

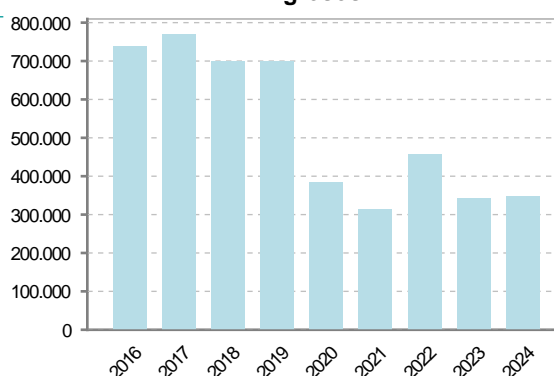
Gastos



Ingresos por capitulos

Impuestos Directos	160.350
Impuestos Indirectos	5.550
Tasas y Otros Ingresos	44.000
Transferencias Corrientes	63.000
Ingresos Patrimoniales	76.000
Enajenacion de Inversiones Reales	0
Transferencias de Capital	0
Activos Financieros	0
Pasivos Financieros	0

Ingresos



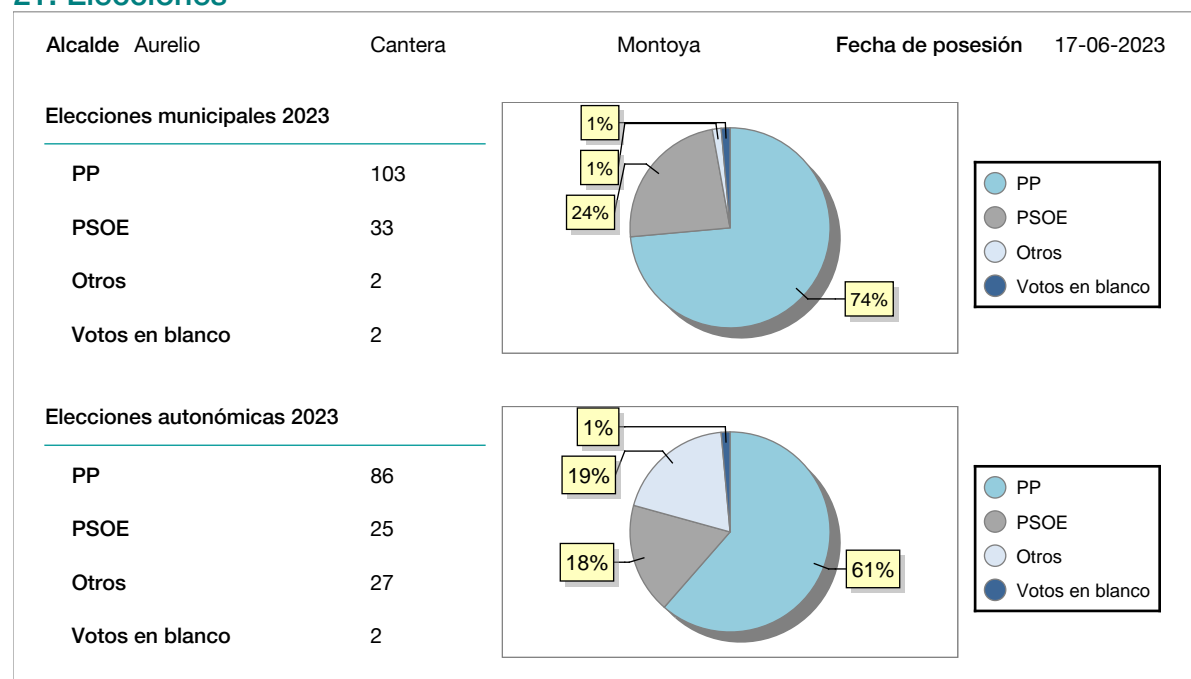
19. Educación - Curso 2024 / 2025 - Centros públicos

Educación Infantil 2º Ciclo, Primaria y Especial		ESO, Bachillerato y Ciclos Formativos	
Institución educativa		Institución educativa	
CRA	Sin centro rural agrupado	Centros	0
Colegios	0	Alumnado	
Alumnado		ESO	0
Alumnos	0	Bachillerato	0
		Ciclos Formativos	0
Alumnos			
SIN DATOS			

20. Educación - Curso 2024 / 2025 - Centros privados

Educación Infantil 2º Ciclo, Primaria y Especial		ESO, Bachillerato y Ciclos Formativos	
Institución educativa		Institución educativa	
Colegios	0	Centros	0
Alumnado		Alumnado	
Alumnos	0	ESO	0
		Bachillerato	0
		Ciclos Formativos	0
Alumnos			
SIN DATOS			

21. Elecciones



22. Renta Media

	2021	2022
Media de la renta por unidad de consumo	15.271	15.904
Renta neta media por hogar	21.911	22.301