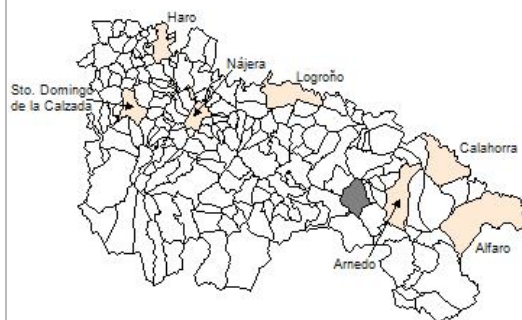


1. Datos Generales

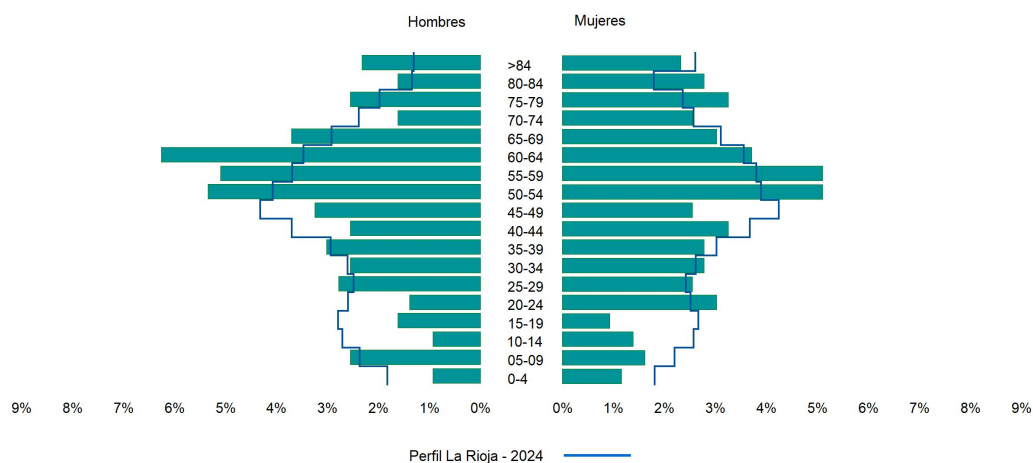
Código INE	26017
Municipio	Arnedillo
Partido judicial	Calahorra
Zona de salud	Arnedo
Superficie municipal (Km2)	48,33
Altitud máx. del núcleo de población principal (m)	654
Distancia a la capital	62
Número de núcleos	4



2. Evolución Demográfica

Padrón	2022	2023	2024
Total	451	436	431
Hombres	220	215	216
Mujeres	231	221	215
Densidad	9,3	9,0	8,9
Extranjeros	27	30	35

Arnedillo - 2024



Perfil La Rioja - 2024

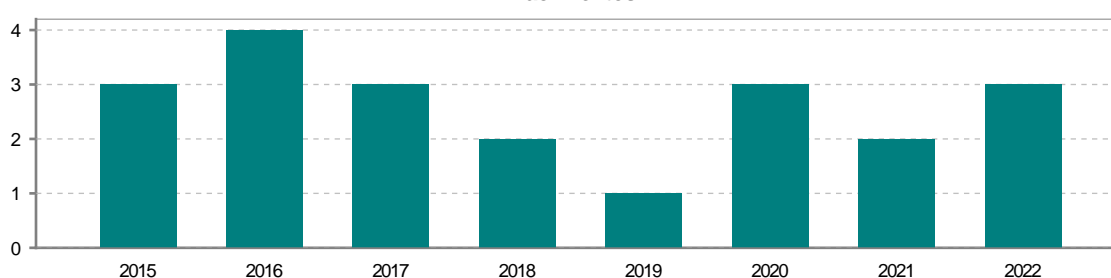
3. Índices y tasas de Población (1/1/2024)

	Arnedillo	La Rioja
Ratio de feminidad (Total Mujeres / Total Hombres) x 100	99,54	102,64
Índice de infancia (Pob. de 0 a 14 / Pob. Total) x 100	8,58	13,34
Índice de tendencia (Pob. de 0 a 4 / Pob. de 5 a 9) x 100	50,00	79,34
Índice de juventud (Pob. de 15 a 29 / Pob. total) x 100	12,30	15,32
Índice de longevidad (Pob. > 84 / Pob. > 64) x 100	18,02	17,48
Índice de vejez (Pob. >= 65 / Pob. Total) x 100	25,75	22,12
Tasa de dependencia ((Pob. < 16 + Pob. > 64) / Pob. de 16 a 64) x 100	52,84	57,66
Tasa de reemplazo (Pob. de 20 a 29 / Pob. de 55 a 64) x 100	48,28	68,84
Tasa de maternidad (Pob. de 0 a 4 / Mujeres de 15 a 49) x 100	11,69	17,20
Tasa de residentes extranjeros (Total extranjeros / Pob. Total) x 100	8,12	14,42

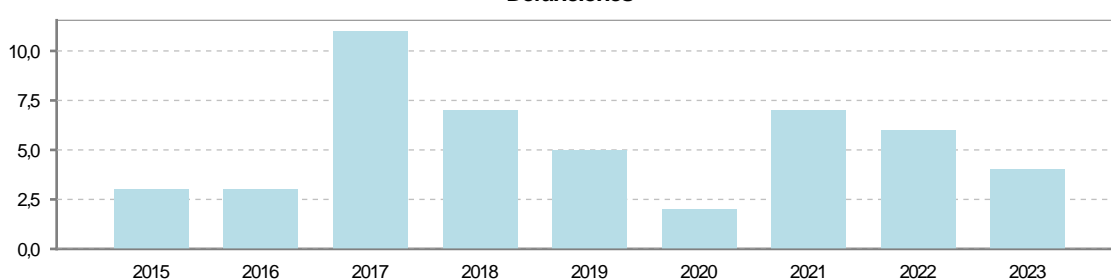
4. Movimiento Natural de la Población

	2018	2019	2020	2021	2022	2023
Nacimientos	2	1	3	2	3	
Defunciones	7	5	2	7	6	4
Matrimonios		1	1	3	3	2
Crecimiento vegetativo	-5	-4	1	-5	-3	-4

Nacimientos

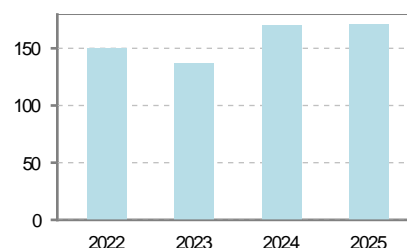


Defunciones

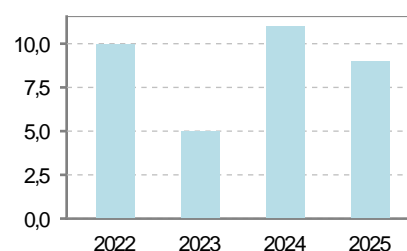


5. Mercado Laboral. (a 31 de marzo)

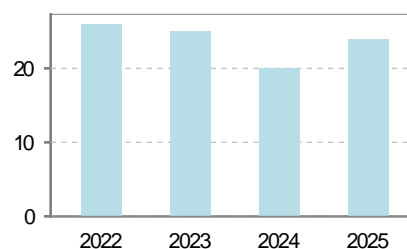
Afiliados	2022	2023	2024	2025
Total	150	137	170	171
R.General y otros	117	113	133	134
Autónomo no agrario	29	19	33	33
Autónomo agrario	4	5	4	4



Contratos	2022	2023	2024	2025
Total	10	5	11	9
Hombres	7	3	3	1
Mujeres	3	2	8	8



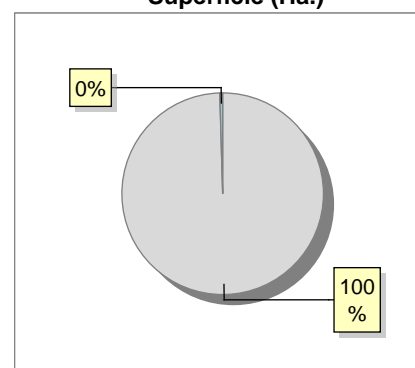
Paro registrado	2022	2023	2024	2025
Total	26	25	20	24
Hombres	12	11	10	11
Mujeres	14	14	10	13



6. Catastro (2024)

Titulares		Unidades Urbanas	
Urbano	1.092	Industrial	181
Rústico	1.235	Residencial	618
Urbano/Rústico	2.038	Terciario y comercial	200
		Equipamiento	14
Unidades Rústicas		Suelo vacante	251
Parcelas	9.250	Edificio Singular	4
Subparcelas	9.753		
		Superficie Urbana	
Valor Catastral Rústico		Superficie edificada	13,68
Valor (Miles de Euros)	567,28	Superficie sin edificar	8,53
		Superficie Urbana (Miles de Euros)	
Valor catastral del suelo			5.567,12
Valor catastral de la construcción			30.941,21

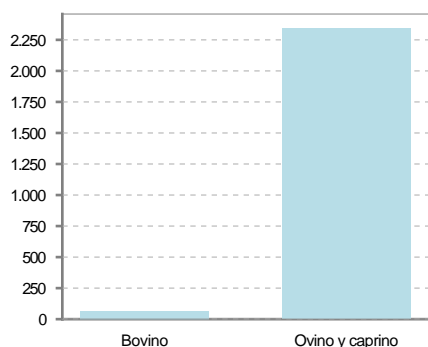
Superficie (Ha.)



● Superficie rústica (Ha.)
● Superficie urbana (Ha.)

7. Ganadería (2024)

	Cabezas ganaderas	Unidades ganaderas
Aves		
Gallinas		
Pollos		
Bovinos	66	66,00
Terneros de cebo		
Vacas de carne	66	66,00
Vacas de ordeño		
Conejas		
Conejas		
Ovinos y Caprinos	2.341	351,15
Cabras	59	8,85
Ovejas	2.282	342,30
Porcinos		
Cerdas		
Cerdos de cebo		



8. Distribución General del Terreno -Ha. (2023)

	Total	Regadío	Secano
Total Municipal	4.833	31	4.802
Tierras de cultivo	117	9	108
Barbecho y otras tierras	25		25
Cultivos herbáceos	3	1	2
Cultivos leñosos	89	8	81
Aprovechamiento pastos	609		609
Eriales	120		120
Pastizales permanentes	489		489
Prados permanentes			
Prados y pastizales naturales			
Superficie agraria no utilizada	108		108
Baldíos	33		33
Cultivos permanentes	75		75
Superficies forestales arboladas	3.249	22	3.227
Espartizal			
Monte abierto	5		5
Monte leñoso	1.922		1.922
Monte maderable	1.322	22	1.300
Superficie ni agraria ni forestal	750		750
Ríos y lagos	145		145
Superficie no agrícola	299		299
Terreno improductivo	306		306

9. Cultivos herbáceos -Ha. (2023)

	Secano	Regadío	Total
Total cultivos herbáceos	2	1	3
Cereales grano			
Leguminosas grano			
Patata			
Cultivos industriales			
Flores y plantas			
Cultivos forrajeros	2		2
Hortalizas		1	1

10. Cultivos leñosos -Ha. (2023)

	Secano	Regadío	Total
Total cultivos leñosos	81	8	89
Cítricos			
Frutales	53	5	58
Viñedo	2		2
Olivar	25	2	27
Otros cultivos leñosos	1	1	2
Viveros			

11. Entidades Financieras

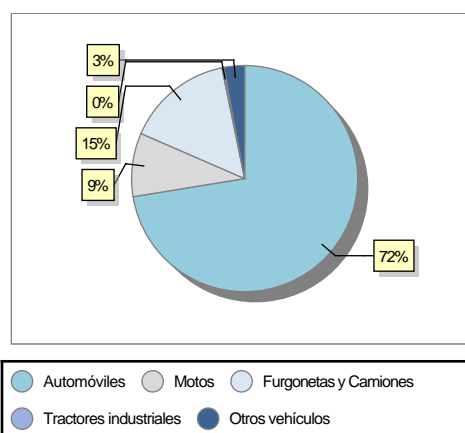
	2022	2023	2024
Entidades financieras de Depósito	1	1	1
Entidades Financieras de Crédito	0	0	0

12. Salud

	2022	2023	2024
Centros de salud	0	0	0
Consultorios	2	1	2
Farmacias	1	1	1
Botiquines	0	0	0

13. Parque de Vehículos

	2020	2021	2022	2023
Total vehículos	305	324	331	341
Automóviles	222	234	241	247
Motos	23	28	28	31
Furgonetas y Camiones	50	52	52	52
Autobuses	0	0	0	0
Tractores industriales	0	0	1	1
Otros vehículos	10	10	9	10



14. Espacios Deportivos

	2024
Campos de tiro	0
Campos de golf	0
Campos de fútbol	0
Rocodromos	0
Pistas de petanca	0
Pistas de padel	0
Pistas de atletismo	0
Piscinas cubiertas	0
Pistas de squash	0
Pistas polideportivas	1
Pistas de tenis	0
Piscinas al aire libre	1
Pabellones polideportivos	1
Pabellones con fronton	0
Frontones	2

15. Turismo (2024)

	Establecimientos	Habitaciones	Plazas
Hoteles	3	189	356
Casas rurales	2	7	13
Restaurantes	5		513
Hostales			
Pensiones			
Turismo activo			
Agencias de viajes			
Apartamentos	1	3	12
Campings			
Albergues turísticos			
Viviendas de uso turístico	19		
Empresas organizadoras de congresos y reuniones			

16. Conectividad: Banda ancha Fija

Entidad Municipal	Caudal de Bajada	Fibra optica de centralita	Fibra optica hasta el Hogar
Arnedillo	30 Mb	SI	NO

17. Conectividad: Banda ancha Movil

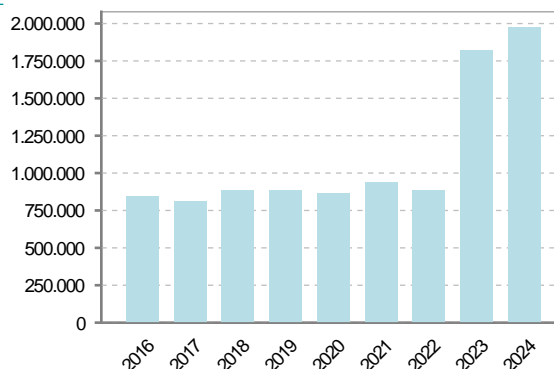
Entidad Municipal	Caudal de Bajada	UMTS
Arnedillo	6 Mb	SI

18. Presupuestos Municipales

Gastos por capitulos

Gastos de Personal	332.384,66
Gastos en Bienes Corrientes y Servicios	642.750,64
Gastos Financieros	4.700
Transferencias Corrientes	24.600
Inversiones Reales	974.767,07
Transferencias de Capital	0
Activos Financieros	0
Pasivos Financieros	0

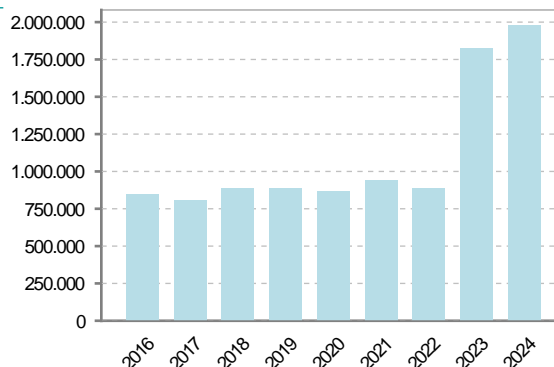
Gastos



Ingresos por capitulos

Impuestos Directos	431.000
Impuestos Indirectos	8.000
Tasas y Otros Ingresos	319.600
Transferencias Corrientes	192.602,37
Ingresos Patrimoniales	81.000
Enajenacion de Inversiones Reales	0
Transferencias de Capital	950.000
Activos Financieros	0
Pasivos Financieros	0

Ingresos



19. Educación - Curso 2024 / 2025 - Centros públicos

Educación Infantil 2º Ciclo, Primaria y Especial

Institución educativa

CRA	CRA Alto Cidacos
Colegios	1

Alumnado

Alumnos	19
---------	----

ESO, Bachillerato y Ciclos Formativos

Institución educativa

Centros	0
---------	---

Alumnado

ESO	0
Bachillerato	0
Ciclos Formativos	0

Alumnos



Alumnos de infantil, primaria y educación especial

20. Educación - Curso 2024 / 2025 - Centros privados

Educación Infantil 2º Ciclo, Primaria y Especial

Institución educativa

Colegios	0
----------	---

Alumnado

Alumnos	0
---------	---

ESO, Bachillerato y Ciclos Formativos

Institución educativa

Centros	0
---------	---

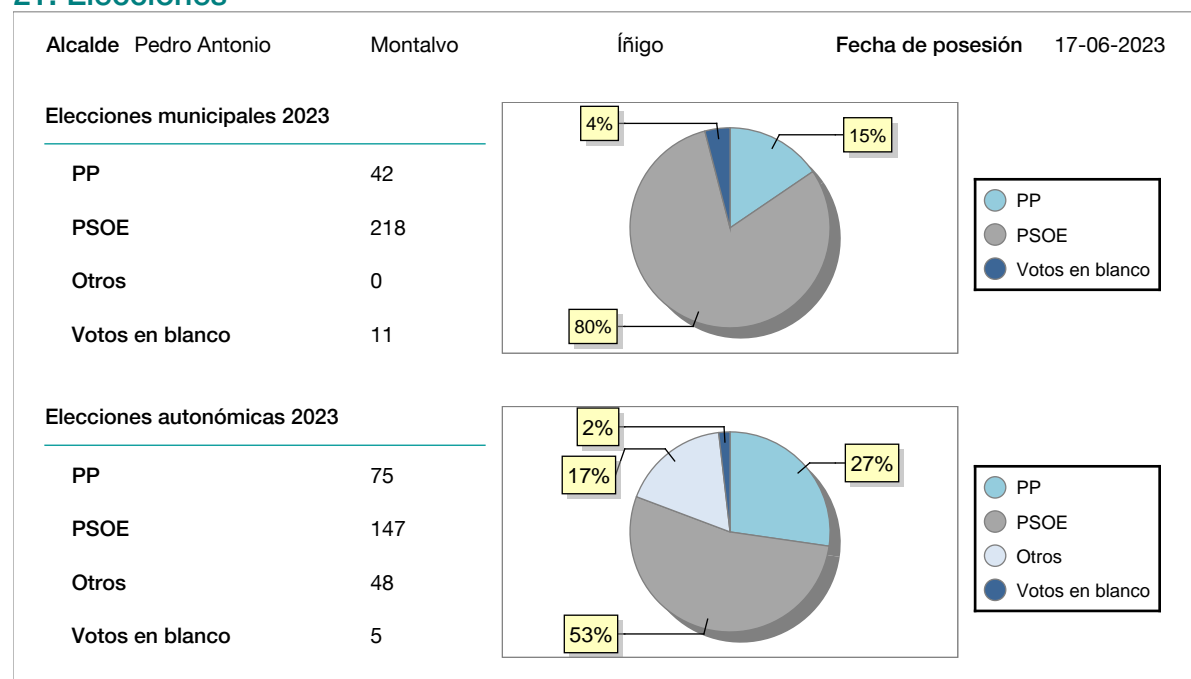
Alumnado

ESO	0
Bachillerato	0
Ciclos Formativos	0

Alumnos

SIN DATOS

21. Elecciones



22. Renta Media

	2021	2022
Media de la renta por unidad de consumo	17.445	18.461
Renta neta media por hogar	26.563	27.338