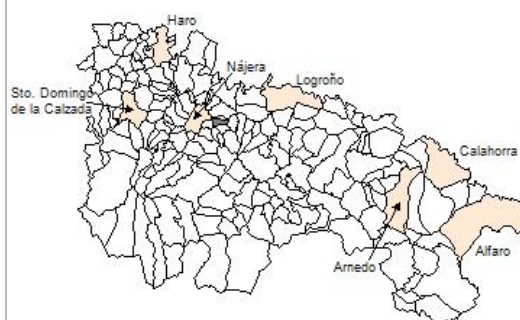


1. Datos Generales

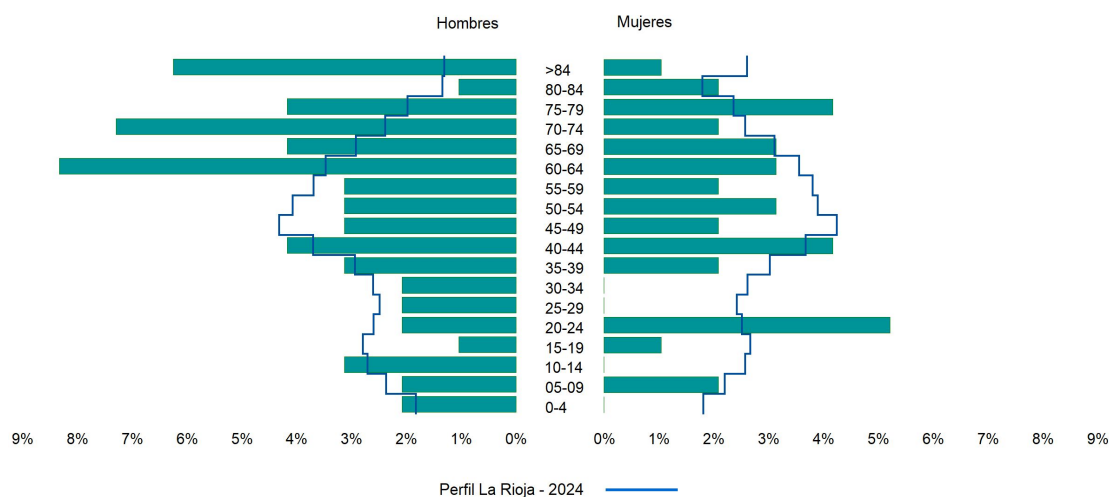
Código INE	26010
Municipio	Alesón
Partido judicial	Logroño
Zona de salud	Nájera
Superficie municipal (Km2)	6,49
Altitud máx. del núcleo de población principal (m)	576
Distancia a la capital	24
Número de núcleos	2



2. Evolución Demográfica

Padrón	2022	2023	2024
Total	90	98	96
Hombres	52	56	60
Mujeres	38	42	36
Densidad	13,9	15,1	14,8
Extranjeros		3	5

Alesón - 2024



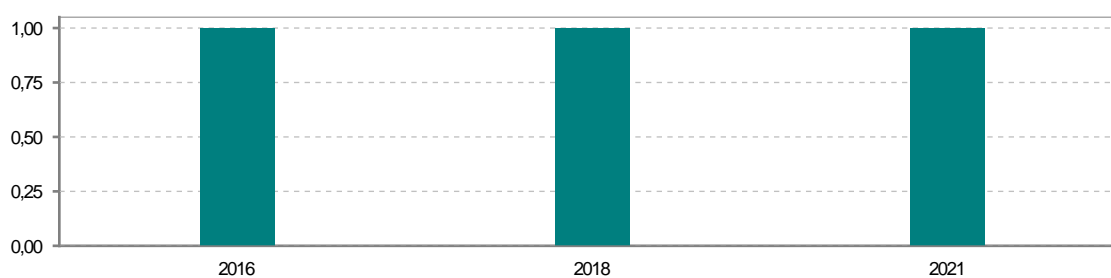
3. Índices y tasas de Población (1/1/2024)

	Alesón	La Rioja
Ratio de feminidad (Total Mujeres / Total Hombres) x 100	60,00	102,64
Índice de infancia (Pob. de 0 a 14 / Pob. Total) x 100	9,38	13,34
Índice de tendencia (Pob. de 0 a 4 / Pob. de 5 a 9) x 100	50,00	79,34
Índice de juventud (Pob. de 15 a 29 / Pob. total) x 100	11,46	15,32
Índice de longevidad (Pob. > 84 / Pob. > 64) x 100	20,59	17,48
Índice de vejez (Pob. >= 65 / Pob. Total) x 100	35,42	22,12
Tasa de dependencia ((Pob. < 16 + Pob. > 64) / Pob. de 16 a 64) x 100	81,13	57,66
Tasa de reemplazo (Pob. de 20 a 29 / Pob. de 55 a 64) x 100	56,25	68,84
Tasa de maternidad (Pob. de 0 a 4 / Mujeres de 15 a 49) x 100	14,29	17,20
Tasa de residentes extranjeros (Total extranjeros / Pob. Total) x 100	5,21	14,42

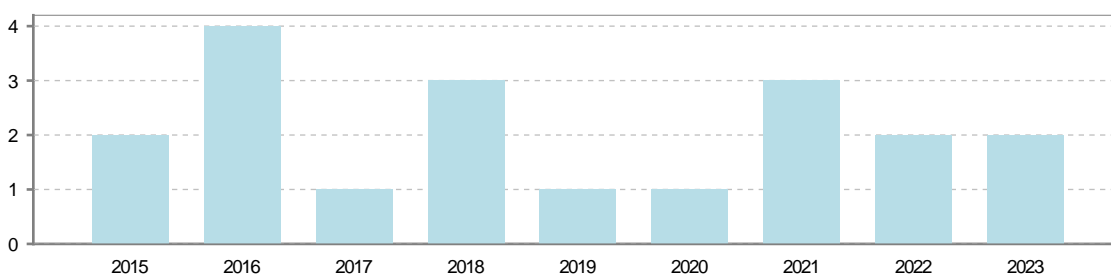
4. Movimiento Natural de la Población

	2018	2019	2020	2021	2022	2023
Nacimientos	1			1		
Defunciones	3	1	1	3	2	2
Matrimonios			1	1		
Crecimiento vegetativo	-2	-1	-1	-2	-2	-2

Nacimientos

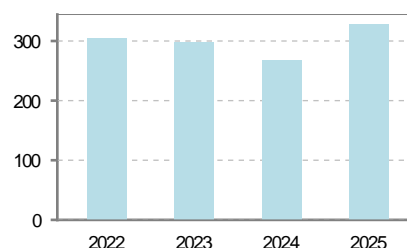


Defunciones

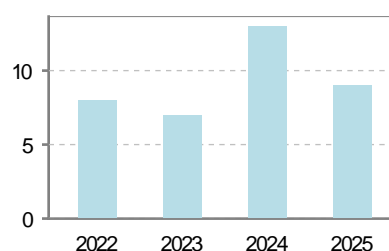


5. Mercado Laboral. (a 31 de marzo)

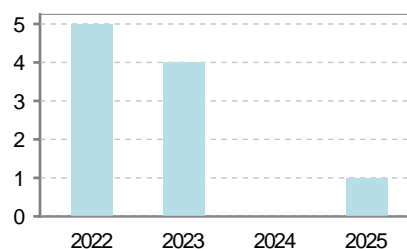
Afiliados	2022	2023	2024	2025
Total	305	297	268	328
R.General y otros	268	263	237	295
Autónomo no agrario	30	28	26	28
Autónomo agrario	7	6	5	5



Contratos	2022	2023	2024	2025
Total	8	7	13	9
Hombres	4	4	8	6
Mujeres	4	3	5	3



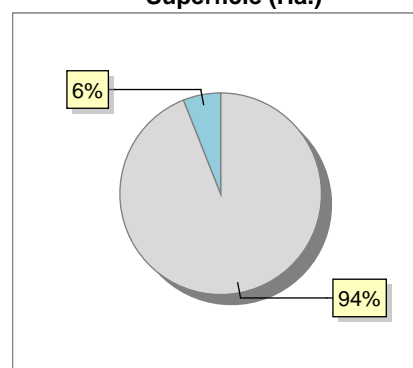
Paro registrado	2022	2023	2024	2025
Total	5	4		1
Hombres	4	3		1
Mujeres	1	1		



6. Catastro (2024)

Titulares		Unidades Urbanas	
Urbano	290	Industrial	108
Rústico	465	Residencial	90
Urbano/Rústico	615	Terciario y comercial	14
		Equipamiento	5
Unidades Rústicas		Suelo vacante	139
Parcelas	2.030	Edificio Singular	1
Subparcelas	2.280		
Valor Catastral Rústico		Superficie Urbana	
Valor (Miles de Euros)	1.947,64	Superficie edificada	19,69
		Superficie sin edificar	18,92
Valor Catastral Urbano (Miles de Euros)			
Valor catastral del suelo	9.205,32		
Valor catastral de la construcción	12.967,09		

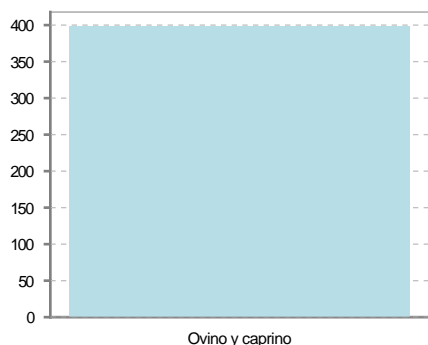
Superficie (Ha.)



● Superficie rústica (Ha.)
● Superficie urbana (Ha.)

7. Ganadería (2024)

	Cabezas ganaderas	Unidades ganaderas
Aves		
Gallinas		
Pollos		
Bovinos		
Terneros de cebo		
Vacas de carne		
Vacas de ordeño		
Conejas		
Conejas		
Ovinos y Caprinos	398	59,70
Cabras	371	55,65
Ovejas	27	4,05
Porcinos		
Cerdas		
Cerdos de cebo		



8. Distribución General del Terreno -Ha. (2023)

	Total	Regadío	Secano
Total Municipal	649	137	512
Tierras de cultivo	437	137	300
Barbecho y otras tierras	39	9	30
Cultivos herbáceos	155	76	79
Cultivos leñosos	243	52	191
Aprovechamiento pastos	63		63
Eriales	2		2
Pastizales permanentes	61		61
Prados permanentes			
Prados y pastizales naturales			
Superficie agraria no utilizada	16		16
Baldíos	16		16
Cultivos permanentes	..		
Superficies forestales arboladas	50		50
Espartizal			
Monte abierto			
Monte leñoso	46		46
Monte maderable	4		4
Superficie ni agraria ni forestal	83		83
Ríos y lagos	16		16
Superficie no agrícola	53		53
Terreno improductivo	14		14

9. Cultivos herbáceos -Ha. (2023)

	Secano	Regadío	Total
Total cultivos herbáceos	79	76	155
Cereales grano	67	64	131
Leguminosas grano	2	4	6
Patata			
Cultivos industriales	2	2	4
Flores y plantas			
Cultivos forrajeros	8	5	13
Hortalizas		1	1

10. Cultivos leñosos -Ha. (2023)

	Secano	Regadío	Total
Total cultivos leñosos	191	52	243
Cítricos			
Frutales			
Viñedo	188	48	236
Olivar	3	4	7
Otros cultivos leñosos			
Viveros			

11. Entidades Financieras

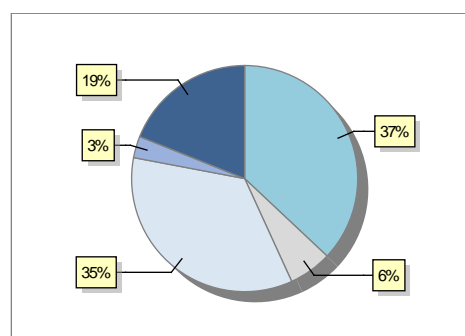
	2022	2023	2024
Entidades financieras de Depósito	0	0	0
Entidades Financieras de Crédito	0	0	0

12. Salud

	2022	2023	2024
Centros de salud	0	0	0
Consultorios	1	1	1
Farmacias	0	0	0
Botiquines	1	1	1

13. Parque de Vehículos

	2020	2021	2022	2023
Total vehículos	248	236	236	227
Automóviles	93	90	90	84
Motos	12	12	13	14
Furgonetas y Camiones	93	85	82	79
Autobuses	0	0	0	0
Tractores industriales	7	7	7	7
Otros vehículos	43	42	44	43



14. Espacios Deportivos

	2024
Campos de tiro	0
Campos de golf	0
Campos de fútbol	0
Rocodromos	0
Pistas de petanca	0
Pistas de padel	0
Pistas de atletismo	0
Piscinas cubiertas	0
Pistas de squash	0
Pistas polideportivas	1
Pistas de tenis	0
Piscinas al aire libre	1
Pabellones polideportivos	0
Pabellones con fronton	1
Frontones	1

15. Turismo (2024)

	Establecimientos	Habitaciones	Plazas
Hoteles			
Casas rurales			
Restaurantes	1		91
Hostales	1	40	70
Pensiones			
Turismo activo			
Agencias de viajes			
Apartamentos			
Campings			
Albergues turísticos			
Viviendas de uso turístico	1		
Empresas organizadoras de congresos y reuniones			

16. Conectividad: Banda ancha Fija

Entidad Municipal	Caudal de Bajada	Fibra optica de centralita	Fibra optica hasta el Hogar
Alesón	10 Mb	SI	NO

17. Conectividad: Banda ancha Movil

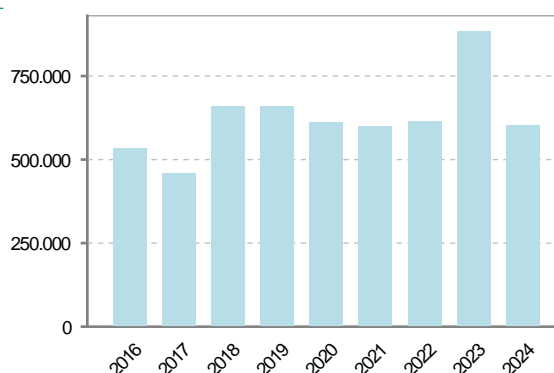
Entidad Municipal	Caudal de Bajada	UMTS
Alesón	6 Mb	SI

18. Presupuestos Municipales

Gastos por capitulos

Gastos de Personal	40.000
Gastos en Bienes Corrientes y Servicios	234.500
Gastos Financieros	1.300
Transferencias Corrientes	66.700
Inversiones Reales	262.000
Transferencias de Capital	0
Activos Financieros	0
Pasivos Financieros	0

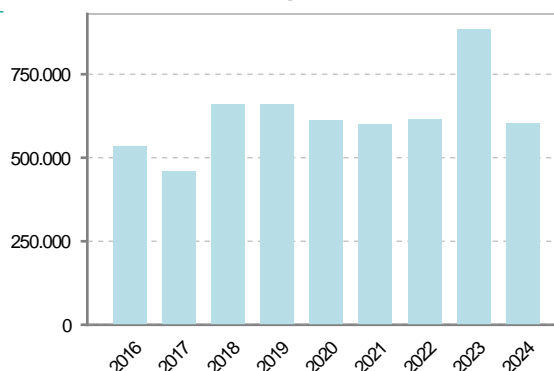
Gastos



Ingresos por capitulos

Impuestos Directos	235.000
Impuestos Indirectos	25.000
Tasas y Otros Ingresos	72.000
Transferencias Corrientes	110.000
Ingresos Patrimoniales	24.000
Enajenacion de Inversiones Reales	0
Transferencias de Capital	138.500
Activos Financieros	0
Pasivos Financieros	0

Ingresos



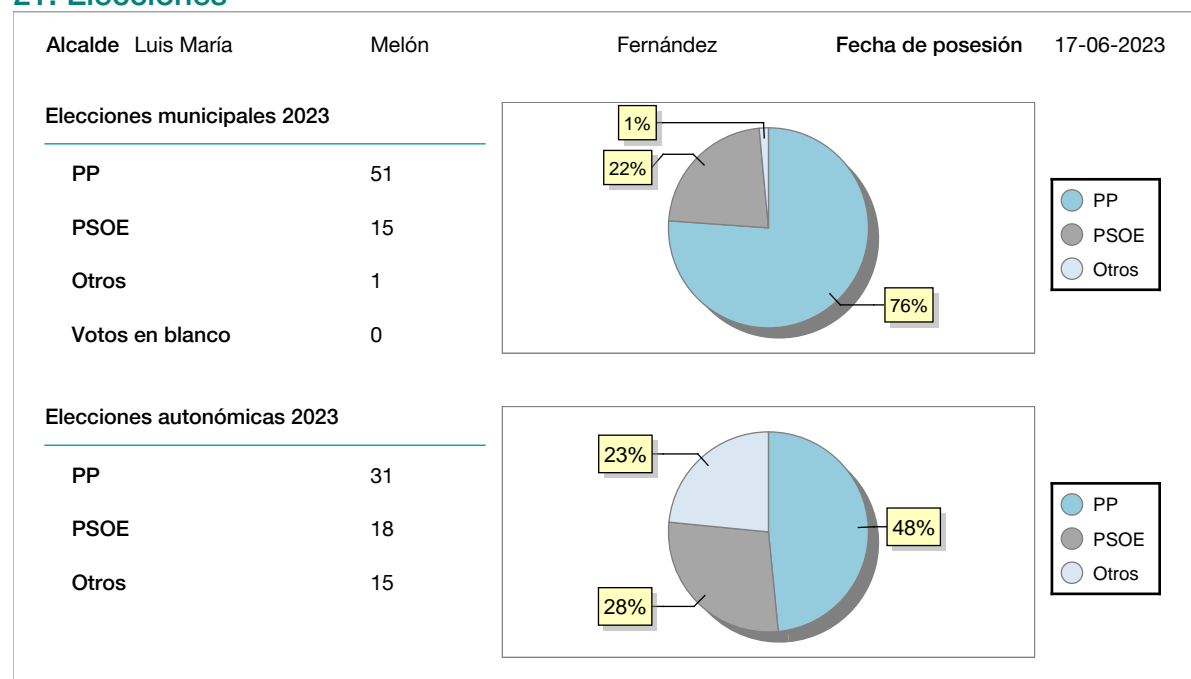
19. Educación - Curso 2024 / 2025 - Centros públicos

Educación Infantil 2º Ciclo, Primaria y Especial		ESO, Bachillerato y Ciclos Formativos	
Institución educativa		Institución educativa	
CRA	Sin centro rural agrupado	Centros	0
Colegios	0	Alumnado	
Alumnado		ESO	0
Alumnos	0	Bachillerato	0
		Ciclos Formativos	0
Alumnos			
SIN DATOS			

20. Educación - Curso 2024 / 2025 - Centros privados

Educación Infantil 2º Ciclo, Primaria y Especial		ESO, Bachillerato y Ciclos Formativos	
Institución educativa		Institución educativa	
Colegios	0	Centros	0
Alumnado		Alumnado	
Alumnos	0	ESO	0
		Bachillerato	0
		Ciclos Formativos	0
Alumnos			
SIN DATOS			

21. Elecciones



22. Renta Media

	2021	2022
Media de la renta por unidad de consumo		
Renta neta media por hogar	27.693	28.587