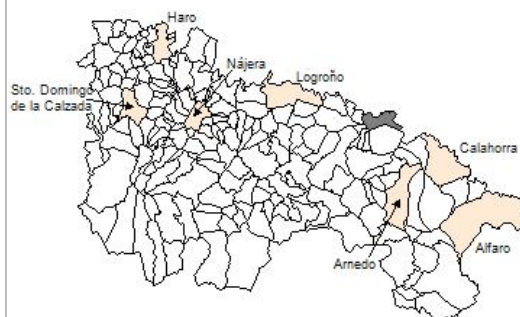


1. Datos Generales

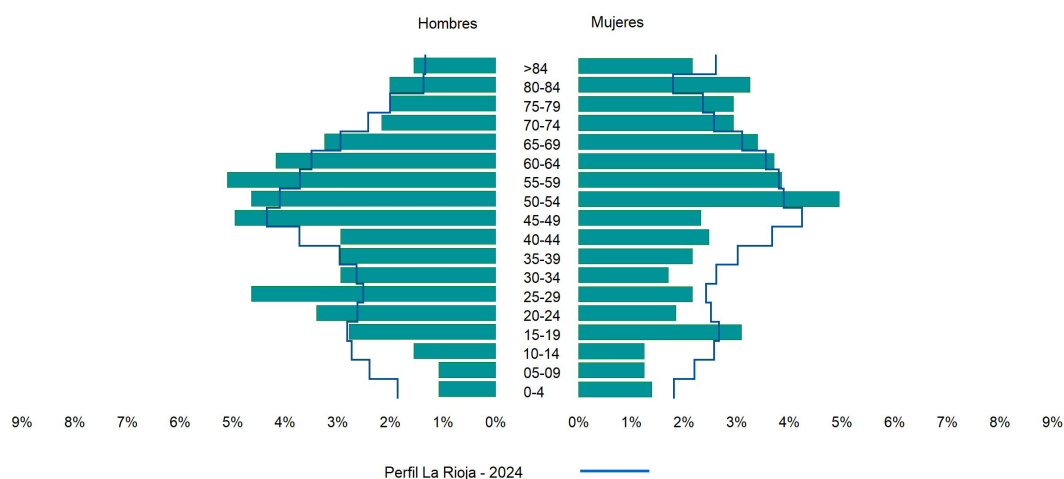
Código INE	26007
Municipio	Alcanadre
Partido judicial	Calahorra
Zona de salud	Murillo de río Leza
Superficie municipal (Km2)	31,08
Altitud máx. del núcleo de población principal (m)	346
Distancia a la capital	29
Número de núcleos	2



2. Evolución Demográfica

Padrón	2022	2023	2024
Total	649	668	647
Hombres	333	345	344
Mujeres	316	323	303
Densidad	20,9	21,5	20,8
Extranjeros	93	101	95

Alcanadre - 2024



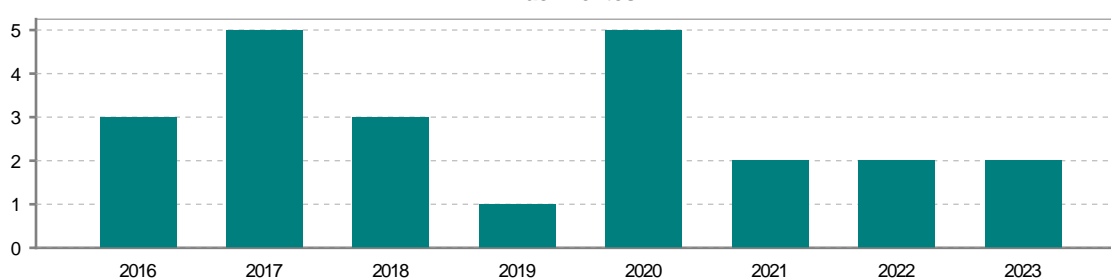
3. Índices y tasas de Población (1/1/2024)

	Alcanadre	La Rioja
Ratio de feminidad (Total Mujeres / Total Hombres) x 100	88,08	102,64
Índice de infancia (Pob. de 0 a 14 / Pob. Total) x 100	7,57	13,34
Índice de tendencia (Pob. de 0 a 4 / Pob. de 5 a 9) x 100	106,67	79,34
Índice de juventud (Pob. de 15 a 29 / Pob. total) x 100	17,93	15,32
Índice de longevidad (Pob. > 84 / Pob. > 64) x 100	14,46	17,48
Índice de vejez (Pob. >= 65 / Pob. Total) x 100	25,66	22,12
Tasa de dependencia ((Pob. < 16 + Pob. > 64) / Pob. de 16 a 64) x 100	53,32	57,66
Tasa de reemplazo (Pob. de 20 a 29 / Pob. de 55 a 64) x 100	71,56	68,84
Tasa de maternidad (Pob. de 0 a 4 / Mujeres de 15 a 49) x 100	15,69	17,20
Tasa de residentes extranjeros (Total extranjeros / Pob. Total) x 100	14,68	14,42

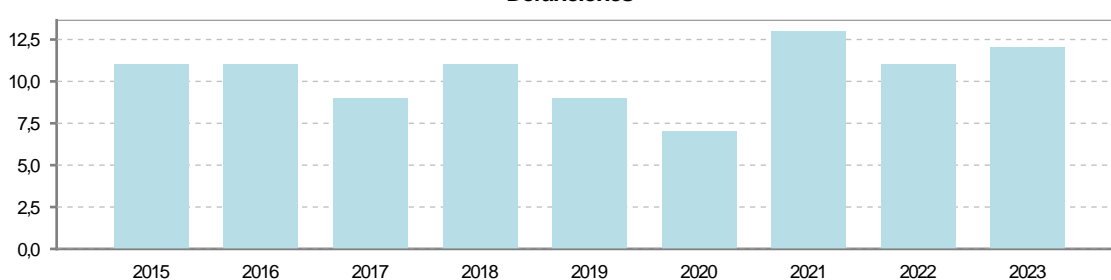
4. Movimiento Natural de la Población

	2018	2019	2020	2021	2022	2023
Nacimientos	3	1	5	2	2	2
Defunciones	11	9	7	13	11	12
Matrimonios	2		2	1	1	
Crecimiento vegetativo	-8	-8	-2	-11	-9	-10

Nacimientos

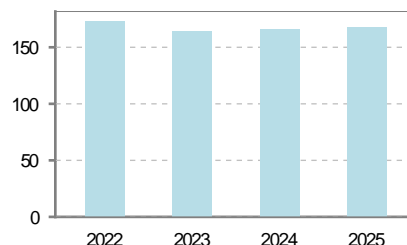


Defunciones

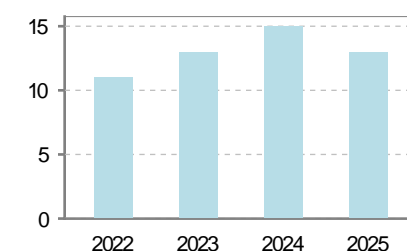


5. Mercado Laboral. (a 31 de marzo)

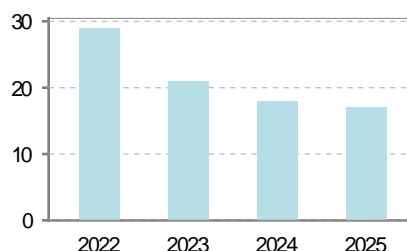
Afiliados	2022	2023	2024	2025
Total	173	164	166	168
R.General y otros	92	85	86	88
Autónomo no agrario	43	42	42	43
Autónomo agrario	38	37	38	37



Contratos	2022	2023	2024	2025
Total	11	13	15	13
Hombres	8	9	9	8
Mujeres	3	4	6	5



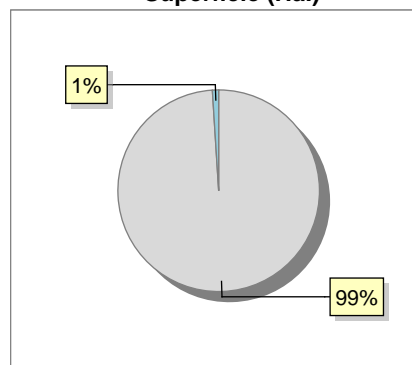
Paro registrado	2022	2023	2024	2025
Total	29	21	18	17
Hombres	9	6	8	5
Mujeres	20	15	10	12



6. Catastro (2024)

Titulares		Unidades Urbanas	
Urbano	967	Industrial	364
Rústico	1.470	Residencial	626
Urbano/Rústico	1.871	Terciario y comercial	40
		Equipamiento	4
Unidades Rústicas		Suelo vacante	203
Parcelas	8.718	Edificio Singular	3
Subparcelas	8.971		
Valor Catastral Rústico		Superficie Urbana	
Valor (Miles de Euros)	4.752,31	Superficie edificada	20,04
		Superficie sin edificar	10,98
Valor Catastral Urbano (Miles de Euros)			
Valor catastral del suelo			18.791,77
Valor catastral de la construcción			22.750,2

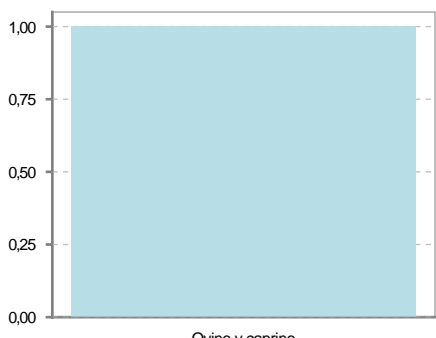
Superficie (Ha.)



● Superficie rústica (Ha.)
● Superficie urbana (Ha.)

7. Ganadería (2024)

	Cabezas ganaderas	Unidades ganaderas
Aves		
Gallinas		
Pollos		
Bovinos		
Terneros de cebo		
Vacas de carne		
Vacas de ordeño		
Conejas		
Conejas		
Ovinos y Caprinos	1	0,15
Cabras		
Ovejas	1	0,15
Porcinos		
Cerdas		
Cerdos de cebo		



Ovino y caprino

8. Distribución General del Terreno -Ha. (2023)

	Total	Regadío	Secano
Total Municipal	3.105	411	2.694
Tierras de cultivo	1.359	347	1.012
Barbecho y otras tierras	226	16	210
Cultivos herbáceos	324	101	223
Cultivos leñosos	809	230	579
Aprovechamiento pastos	225		225
Eriales	65		65
Pastizales permanentes	160		160
Prados permanentes			
Prados y pastizales naturales			
Superficie agraria no utilizada	195	1	194
Baldíos	106		106
Cultivos permanentes	89	1	88
Superficies forestales arboladas	838	63	775
Espartizal			
Monte abierto			
Monte leñoso	521		521
Monte maderable	317	63	254
Superficie ni agraria ni forestal	488		488
Ríos y lagos	119		119
Superficie no agrícola	361		361
Terreno improductivo	8		8

9. Cultivos herbáceos -Ha. (2023)

	Secano	Regadío	Total
Total cultivos herbáceos	223	101	324
Cereales grano	218	6	224
Leguminosas grano		2	2
Patata		1	1
Cultivos industriales			
Flores y plantas			
Cultivos forrajeros	5	3	8
Hortalizas		89	89

10. Cultivos leñosos -Ha. (2023)

	Secano	Regadío	Total
Total cultivos leñosos	579	230	809
Cítricos			
Frutales	35	19	54
Viñedo	422	188	610
Olivar	120	15	135
Otros cultivos leñosos	2	8	10
Viveros			

11. Entidades Financieras

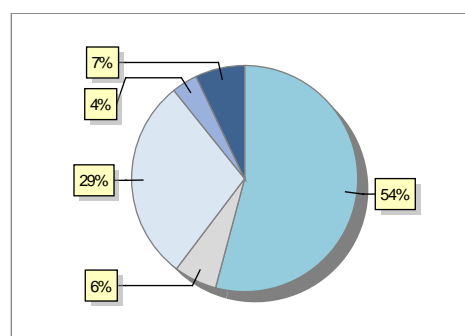
	2022	2023	2024
Entidades financieras de Depósito	1	1	1
Entidades Financieras de Crédito	0	0	0

12. Salud

	2022	2023	2024
Centros de salud	0	0	0
Consultorios	1	1	1
Farmacias	1	1	1
Botiquines	0	0	0

13. Parque de Vehículos

	2020	2021	2022	2023
Total vehículos	640	643	648	650
Automóviles	345	347	350	352
Motos	35	36	39	40
Furgonetas y Camiones	194	192	188	188
Autobuses	0	0	0	0
Tractores industriales	23	25	24	24
Otros vehículos	43	43	47	46



14. Espacios Deportivos

	2024
Campos de tiro	0
Campos de golf	0
Campos de fútbol	0
Rocodromos	1
Pistas de petanca	0
Pistas de padel	0
Pistas de atletismo	0
Piscinas cubiertas	0
Pistas de squash	0
Pistas polideportivas	1
Pistas de tenis	0
Piscinas al aire libre	1
Pabellones polideportivos	0
Pabellones con fronton	1
Frontones	0

15. Turismo (2024)

	Establecimientos	Habitaciones	Plazas
Hoteles			
Casas rurales	3	22	42
Restaurantes	1		80
Hostales			
Pensiones			
Turismo activo			
Agencias de viajes			
Apartamentos			
Campings			
Albergues turísticos			
Viviendas de uso turístico	4		
Empresas organizadoras de congresos y reuniones			

16. Conectividad: Banda ancha Fija

Entidad Municipal	Caudal de Bajada	Fibra optica de centralita	Fibra optica hasta el Hogar
Alcanadre	30 Mb	SI	NO

17. Conectividad: Banda ancha Movil

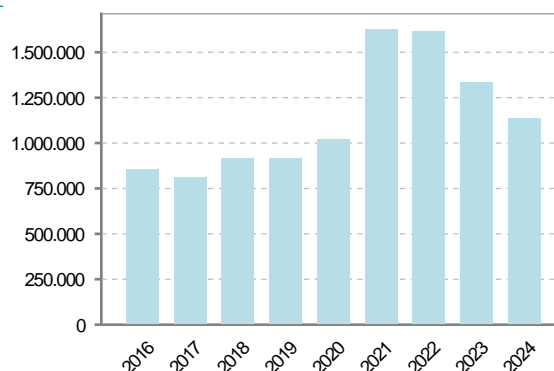
Entidad Municipal	Caudal de Bajada	UMTS
Alcanadre	6 Mb	SI

18. Presupuestos Municipales

Gastos por capitulos

Gastos de Personal	259.379,53
Gastos en Bienes Corrientes y Servicios	369.000
Gastos Financieros	3.000
Transferencias Corrientes	95.000
Inversiones Reales	410.530
Transferencias de Capital	0
Activos Financieros	0
Pasivos Financieros	0

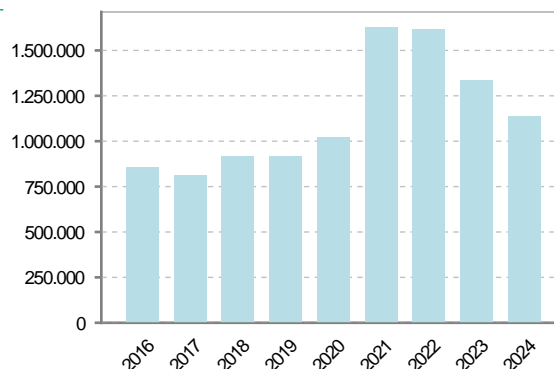
Gastos



Ingresos por capitulos

Impuestos Directos	458.300,01
Impuestos Indirectos	15.000
Tasas y Otros Ingresos	200.461,27
Transferencias Corrientes	217.863,64
Ingresos Patrimoniales	5.537,75
Enajenacion de Inversiones Reales	3.500
Transferencias de Capital	236.246,86
Activos Financieros	0
Pasivos Financieros	0

Ingresos



19. Educación - Curso 2024 / 2025 - Centros públicos

Educación Infantil 2º Ciclo, Primaria y Especial

Institución educativa

CRA	CRA Ausejo
Colegios	1

Alumnado

Alumnos	34
---------	----

ESO, Bachillerato y Ciclos Formativos

Institución educativa

Centros	0
---------	---

Alumnado

ESO	0
Bachillerato	0
Ciclos Formativos	0

Alumnos



● Alumnos de infantil, primaria y educación especial

20. Educación - Curso 2024 / 2025 - Centros privados

Educación Infantil 2º Ciclo, Primaria y Especial

Institución educativa

Colegios	0
----------	---

Alumnado

Alumnos	0
---------	---

ESO, Bachillerato y Ciclos Formativos

Institución educativa

Centros	0
---------	---

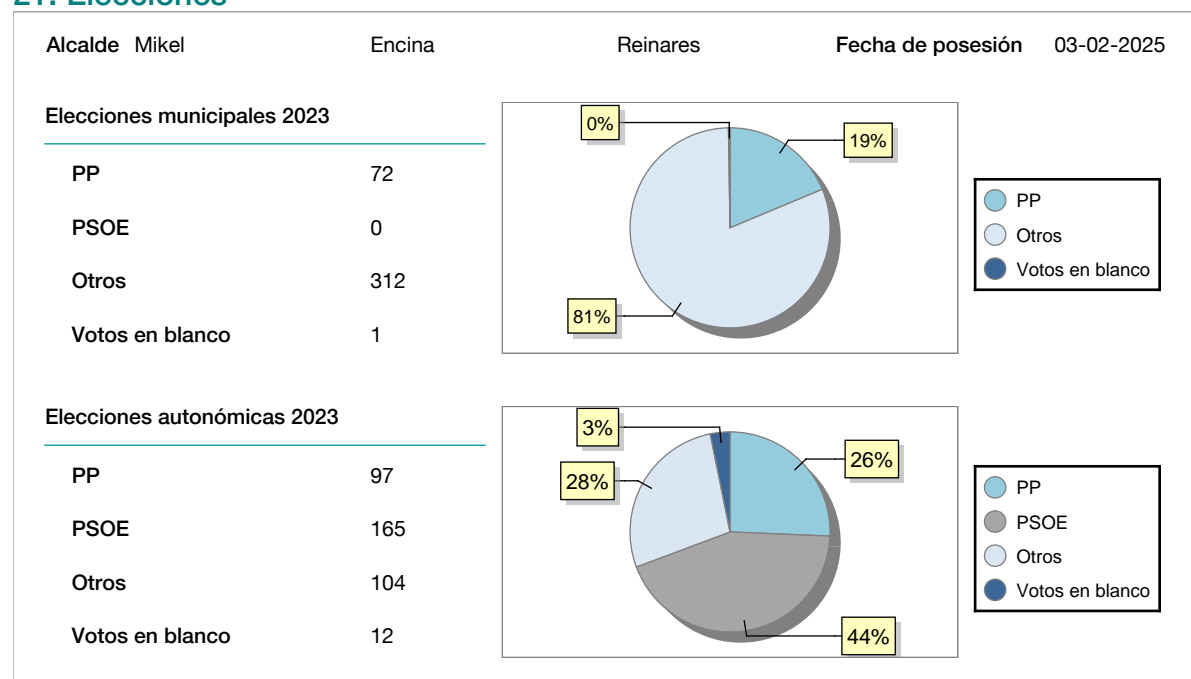
Alumnado

ESO	0
Bachillerato	0
Ciclos Formativos	0

Alumnos

SIN DATOS

21. Elecciones



22. Renta Media

	2021	2022
Media de la renta por unidad de consumo	15.495	16.119
Renta neta media por hogar	22.470	24.288