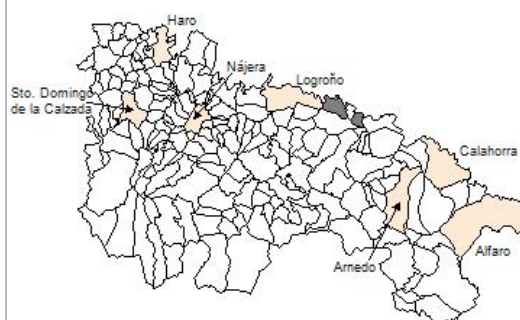


## 1. Datos Generales

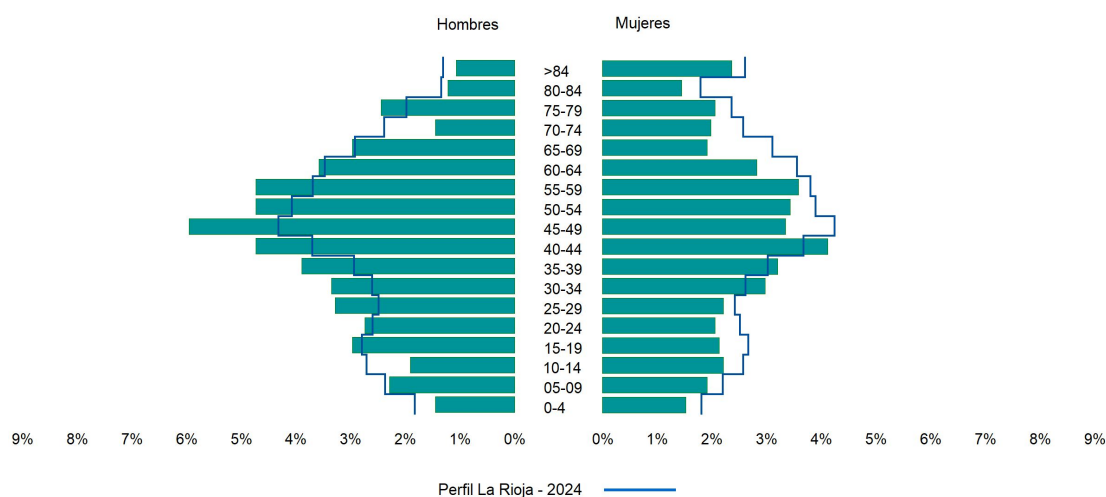
Código INE	26002
Municipio	Agoncillo
Partido judicial	Logroño
Zona de salud	Murillo de río Leza
Superficie municipal (Km2)	34,86
Altitud máx. del núcleo de población principal (m)	346
Distancia a la capital	14
Número de núcleos	4



## 2. Evolución Demográfica

Padrón	2022	2023	2024
Total	1.157	1.231	1.312
Hombres	639	667	718
Mujeres	518	564	594
Densidad	33,2	35,3	37,6
Extranjeros	186	226	284

Agoncillo - 2024



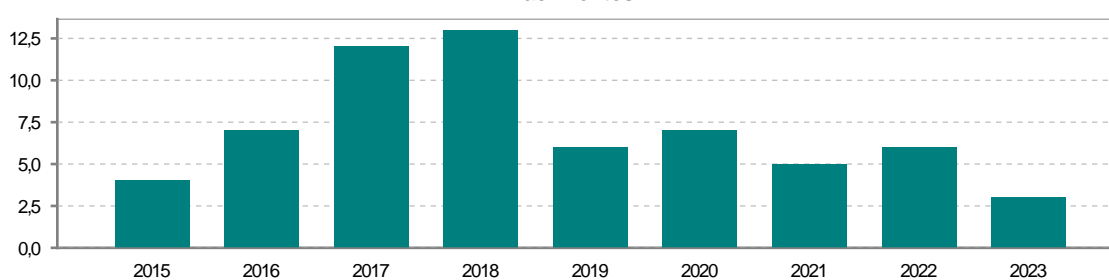
### 3. Índices y tasas de Población (1/1/2024)

	Agoncillo	La Rioja
Ratio de feminidad (Total Mujeres / Total Hombres) x 100	82,73	102,64
Índice de infancia (Pob. de 0 a 14 / Pob. Total) x 100	11,28	13,34
Índice de tendencia (Pob. de 0 a 4 / Pob. de 5 a 9) x 100	70,91	79,34
Índice de juventud (Pob. de 15 a 29 / Pob. total) x 100	15,40	15,32
Índice de longevidad (Pob. > 84 / Pob. > 64) x 100	18,15	17,48
Índice de vejez (Pob. >= 65 / Pob. Total) x 100	18,90	22,12
Tasa de dependencia ((Pob. < 16 + Pob. > 64) / Pob. de 16 a 64) x 100	45,78	57,66
Tasa de reemplazo (Pob. de 20 a 29 / Pob. de 55 a 64) x 100	69,95	68,84
Tasa de maternidad (Pob. de 0 a 4 / Mujeres de 15 a 49) x 100	14,83	17,20
Tasa de residentes extranjeros (Total extranjeros / Pob. Total) x 100	21,65	14,42

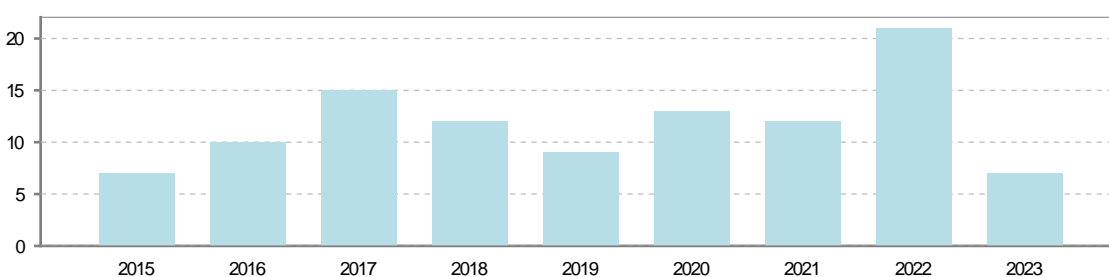
### 4. Movimiento Natural de la Población

	2018	2019	2020	2021	2022	2023
Nacimientos	13	6	7	5	6	3
Defunciones	12	9	13	12	21	7
Matrimonios	4	3	3	4	6	8
Crecimiento vegetativo	1	-3	-6	-7	-15	-4

**Nacimientos**

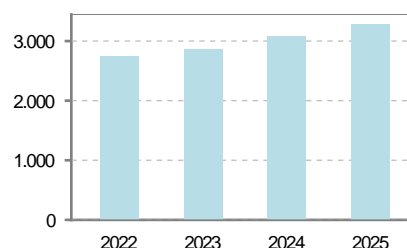


**Defunciones**

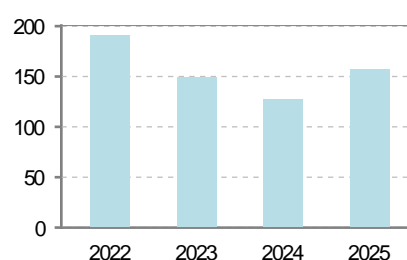


## 5. Mercado Laboral. (a 31 de marzo)

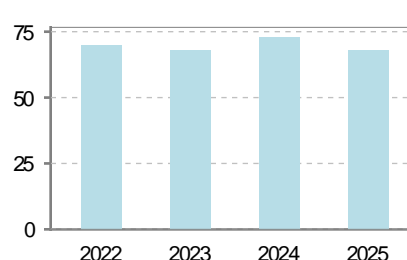
Afiliados	2022	2023	2024	2025
Total	2.747	2.865	3.076	3.281
R.General y otros	2.671	2.787	2.995	3.196
Autónomo no agrario	65	66	68	71
Autónomo agrario	11	12	13	14



Contratos	2022	2023	2024	2025
Total	191	149	128	157
Hombres	117	99	93	108
Mujeres	74	50	35	49



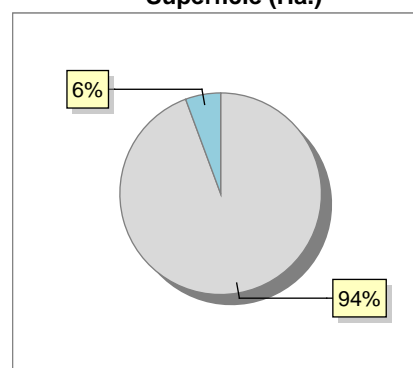
Paro registrado	2022	2023	2024	2025
Total	70	68	73	68
Hombres	33	24	32	25
Mujeres	37	44	41	43



## 6. Catastro (2024)

Titulares		Unidades Urbanas	
Urbano	1.517	Industrial	410
Rústico	1.234	Residencial	932
Urbano/Rústico	2.035	Terciario y comercial	254
		Equipamiento	21
Unidades Rústicas		Suelo vacante	231
Parcelas	6.929	Edificio Singular	2
Subparcelas	7.168		
Valor Catastral Rústico		Superficie Urbana	
Valor (Miles de Euros)	6.584,86	Superficie edificada	139,08
		Superficie sin edificar	46,87
Valor Catastral Urbano (Miles de Euros)			
Valor catastral del suelo	57.847,64		
Valor catastral de la construcción	142.739,78		

Superficie (Ha.)

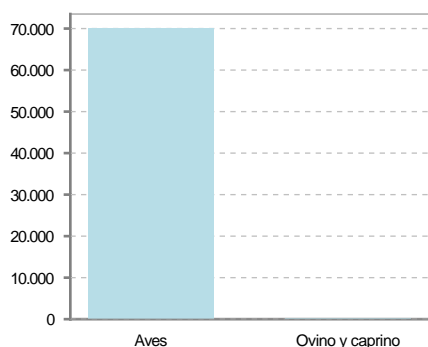


Superficie rústica (Ha.)

Superficie urbana (Ha.)

## 7. Ganadería (2024)

	Cabezas ganaderas	Unidades ganaderas
<b>Aves</b>	70.000	525,00
Gallinas	35.000	350,00
Pollos	35.000	175,00
<b>Bovinos</b>		
Terneros de cebo		
Vacas de carne		
Vacas de ordeño		
<b>Conejas</b>		
Conejas		
<b>Ovinos y Caprinos</b>	239	35,85
Cabras	239	35,85
Ovejas		
<b>Porcinos</b>		
Cerdas		
Cerdos de cebo		



## 8. Distribución General del Terreno -Ha. (2023)

	Total	Regadío	Secano
<b>Total Municipal</b>	3.487	634	2.853
<b>Tierras de cultivo</b>	1.705	558	1.147
Barbecho y otras tierras	334	48	286
Cultivos herbáceos	981	313	668
Cultivos leñosos	390	197	193
<b>Aprovechamiento pastos</b>	280		280
Eriales	80		80
Pastizales permanentes	200		200
Prados permanentes			
Prados y pastizales naturales			
<b>Superficie agraria no utilizada</b>	220		220
Baldíos	190		190
Cultivos permanentes	30		30
<b>Superficies forestales arboladas</b>	394	76	318
Espartizal			
Monte abierto			
Monte leñoso	131		131
Monte maderable	263	76	187
<b>Superficie ni agraria ni forestal</b>	888		888
Ríos y lagos	199		199
Superficie no agrícola	593		593
Terreno improductivo	96		96

## 9. Cultivos herbáceos -Ha. (2023)

	Secano	Regadío	Total
<b>Total cultivos herbáceos</b>	668	313	981
Cereales grano	611	188	799
Leguminosas grano	11	10	21
Patata		1	1
Cultivos industriales	38	26	64
Flores y plantas			
Cultivos forrajeros	8	36	44
Hortalizas		52	52

## 10. Cultivos leñosos -Ha. (2023)

	Secano	Regadío	Total
<b>Total cultivos leñosos</b>	193	197	390
Cítricos			
Frutales	43	82	125
Viñedo	109	69	178
Olivar	40	41	81
Otros cultivos leñosos	1	5	6
Viveros			

### 11. Entidades Financieras


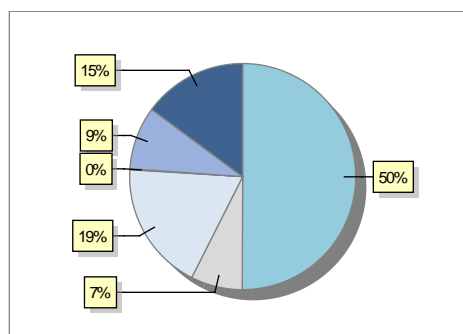
	2022	2023	2024
Entidades financieras de Depósito	2	2	2
Entidades Financieras de Crédito	0	0	0

### 12. Salud

	2022	2023	2024
Centros de salud	0	0	0
Consultorios	1	1	1
Farmacias	1	1	1
Botiquines	0	0	0

### 13. Parque de Vehículos

	2020	2021	2022	2023
Total vehículos	1.446	1.430	1.465	1.586
Automóviles	741	763	782	794
Motos	84	92	108	117
Furgonetas y Camiones	280	273	279	294
Autobuses	2	2	2	2
Tractores industriales	115	104	100	143
Otros vehículos	224	196	194	236



### 14. Espacios Deportivos

	2024
Campos de tiro	0
Campos de golf	0
Campos de fútbol	2
Rocodromos	0
Pistas de petanca	0
Pistas de padel	1
Pistas de atletismo	0
Piscinas cubiertas	0
Pistas de squash	0
Pistas polideportivas	2
Pistas de tenis	0
Piscinas al aire libre	1
Pabellones polideportivos	0
Pabellones con fronton	1
Frontones	0

### 15. Turismo (2024)

	Establecimientos	Habitaciones	Plazas
Hoteles			
Casas rurales			
Restaurantes	3		428
Hostales	1	13	20
Pensiones	2	26	42
Turismo activo			
Agencias de viajes			
Apartamentos			
Campings			
Albergues turísticos			
Viviendas de uso turístico	7		
Empresas organizadoras de congresos y reuniones			

## 16. Conectividad: Banda ancha Fija

Entidad Municipal	Caudal de Bajada	Fibra optica de centralita	Fibra optica hasta el Hogar
Agoncillo	30 Mb	SI	NO

## 17. Conectividad: Banda ancha Movil

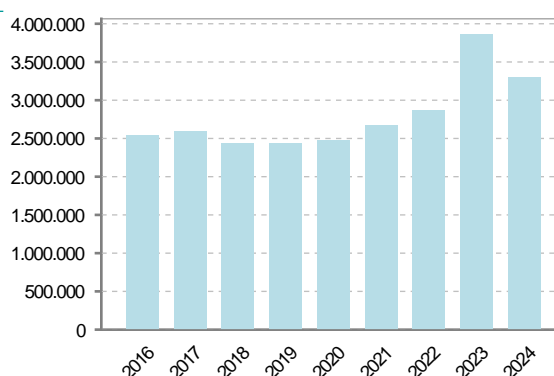
Entidad Municipal	Caudal de Bajada	UMTS
Agoncillo	6 Mb	SI

## 18. Presupuestos Municipales

### Gastos por capitulos

Gastos de Personal	652.363
Gastos en Bienes Corrientes y Servicios	2.014.270
Gastos Financieros	3.100
Transferencias Corrientes	227.150
Inversiones Reales	395.200
Transferencias de Capital	5.000
Activos Financieros	0
Pasivos Financieros	0

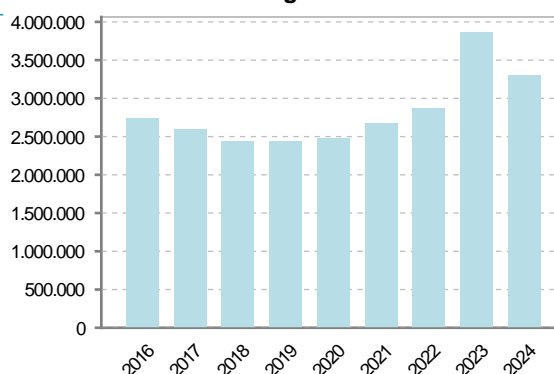
### Gastos



### Ingresos por capitulos

Impuestos Directos	1.584.000
Impuestos Indirectos	288.220,54
Tasas y Otros Ingresos	628.500
Transferencias Corrientes	707.462,46
Ingresos Patrimoniales	74.400
Enajenacion de Inversiones Reales	0
Transferencias de Capital	14.500
Activos Financieros	0
Pasivos Financieros	0

### Ingresos



## 19. Educación - Curso 2024 / 2025 - Centros públicos

### Educación Infantil 2º Ciclo, Primaria y Especial

#### Institución educativa

CRA	CRA Las cuatro villas
Colegios	1

#### Alumnado

Alumnos	77
---------	----

### ESO, Bachillerato y Ciclos Formativos

#### Institución educativa

Centros	0
---------	---

#### Alumnado

ESO	0
Bachillerato	0
Ciclos Formativos	0

#### Alumnos



Alumnos de infantil, primaria y educación especial

## 20. Educación - Curso 2024 / 2025 - Centros privados

### Educación Infantil 2º Ciclo, Primaria y Especial

#### Institución educativa

Colegios	0
----------	---

#### Alumnado

Alumnos	0
---------	---

### ESO, Bachillerato y Ciclos Formativos

#### Institución educativa

Centros	0
---------	---

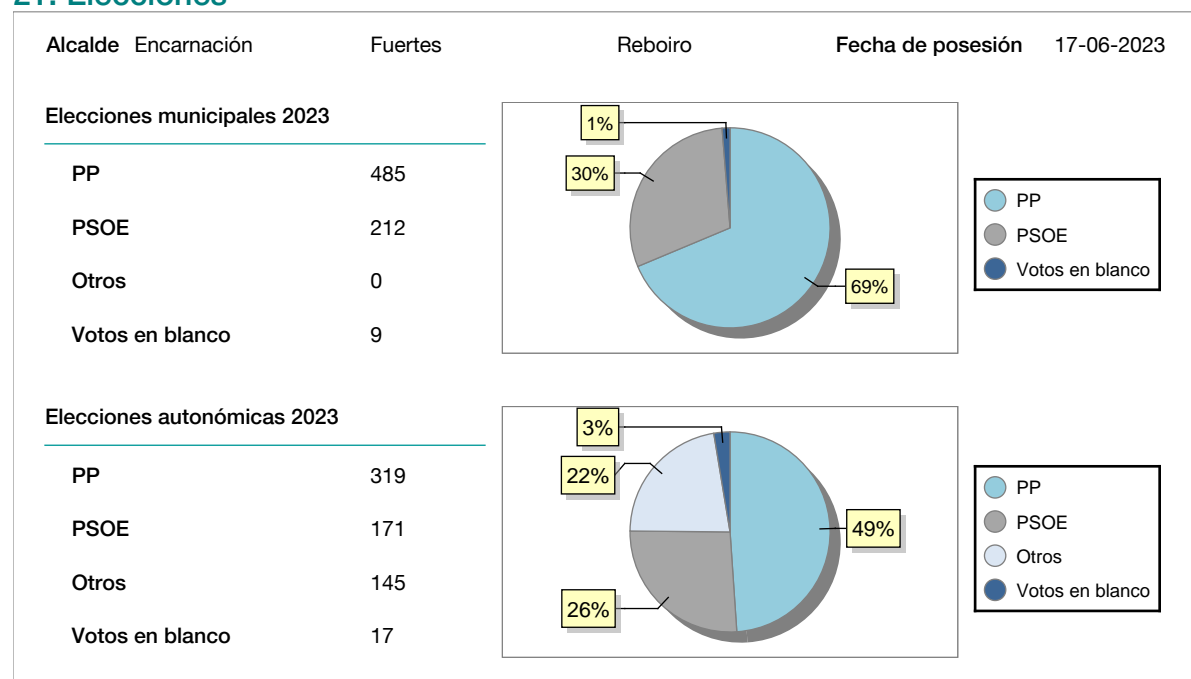
#### Alumnado

ESO	0
Bachillerato	0
Ciclos Formativos	0

#### Alumnos

SIN DATOS

## 21. Elecciones



## 22. Renta Media

	2021	2022
Media de la renta por unidad de consumo	18.210	18.922
Renta neta media por hogar	29.364	30.175