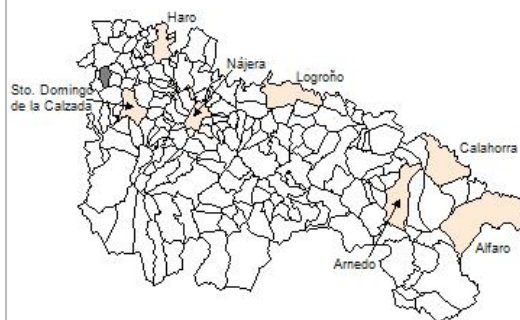


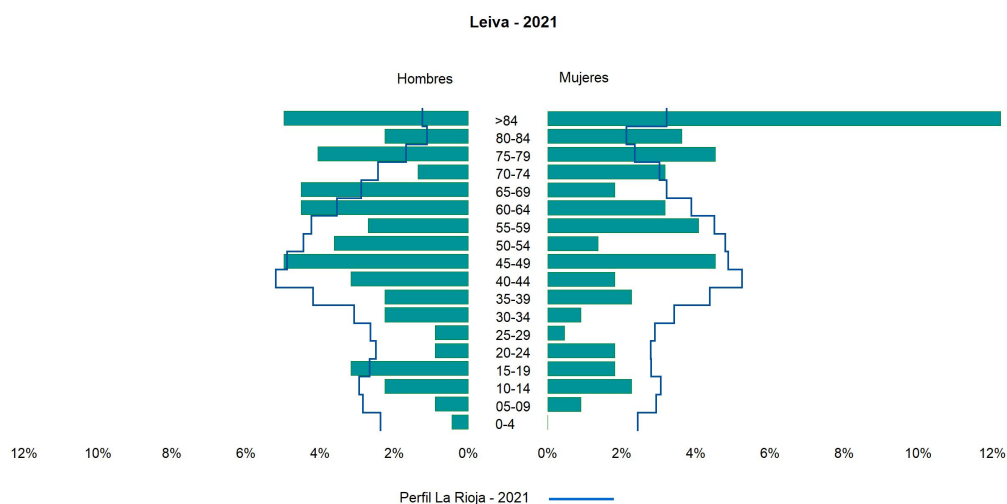
1. Datos Generales

| | |
|--|-----------------------------|
| Código INE | 26087 |
| Municipio | Leiva |
| Partido judicial | Haro |
| Zona de salud | Santo Domingo de la Calzada |
| Superficie municipal (Km2) | 12,71 |
| Altitud máx. del núcleo de población principal (m) | 587 |
| Distancia a la capital | 58 |
| Número de núcleos | 2 |



2. Evolución Demográfica

| Padrón | 2015 | 2016 | 2017 | 2018 | 2019 | 2020 | 2021 |
|--------------------|------|------|------|------|------|------|------|
| Total | 277 | 257 | 245 | 238 | 221 | 236 | 237 |
| Hombres | 142 | 130 | 125 | 123 | 109 | 120 | 117 |
| Mujeres | 135 | 127 | 120 | 115 | 112 | 116 | 120 |
| Densidad | 21,8 | 20,2 | 19,3 | 18,7 | 17,4 | 18,6 | 18,6 |
| Extranjeros | 36 | 28 | 35 | 36 | 36 | 43 | 39 |



3. Índices y tasas de Población (1/1/2021)

| | Leiva | La Rioja |
|---|--------|----------|
| Ratio de feminidad (Total Mujeres / Total Hombres) x 100 | 102,56 | 102,63 |
| Índice de infancia (Pob. de 0 a 14 / Pob. Total) x 100 | 5,06 | 14,12 |
| Índice de tendencia (Pob. de 0 a 4 / Pob. de 5 a 9) x 100 | 200,00 | 82,91 |
| Índice de juventud (Pob. de 15 a 29 / Pob. total) x 100 | 13,92 | 14,53 |
| Índice de longevidad (Pob. > 84 / Pob. > 64) x 100 | 38,95 | 19,20 |
| Índice de vejez (Pob. >= 65 / Pob. Total) x 100 | 40,08 | 21,21 |
| Tasa de dependencia ((Pob. < 16 + Pob. > 64) / Pob. de 16 a 64) x 100 | 85,16 | 57,14 |
| Tasa de reemplazo (Pob. de 20 a 29 / Pob. de 55 a 64) x 100 | 60,00 | 68,21 |
| Tasa de maternidad (Pob. de 0 a 4 / Mujeres de 15 a 49) x 100 | 4,88 | 18,94 |
| Tasa de residentes extranjeros (Total extranjeros / Pob. Total) x 100 | 16,46 | 12,79 |

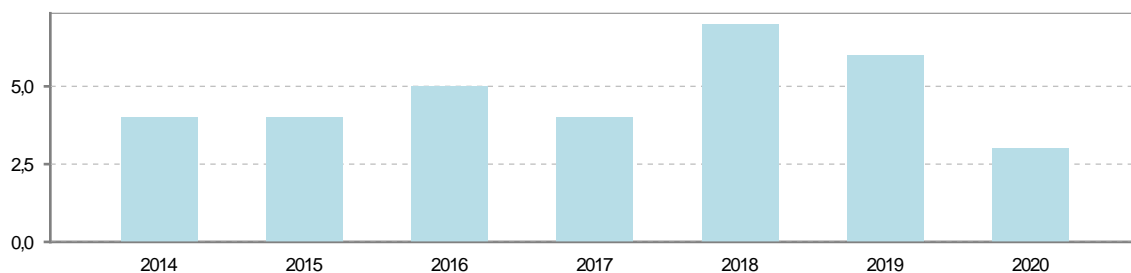
4. Movimiento Natural de la Población

| | 2015 | 2016 | 2017 | 2018 | 2019 | 2020 |
|------------------------|------|------|------|------|------|------|
| Nacimientos | | 1 | 1 | | | |
| Defunciones | 4 | 5 | 4 | 7 | 6 | 3 |
| Matrimonios | 2 | | | | | |
| Crecimiento vegetativo | -4 | -4 | -3 | -7 | -6 | -3 |

Nacimientos

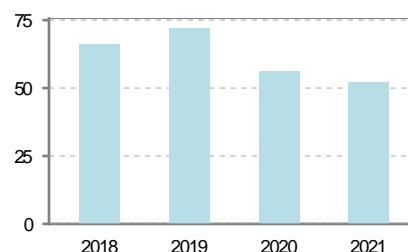


Defunciones

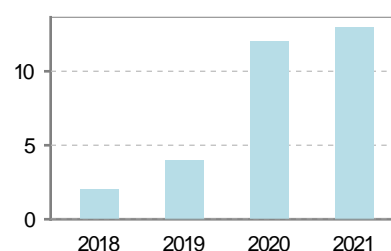


5. Mercado Laboral. (a 30 de junio)

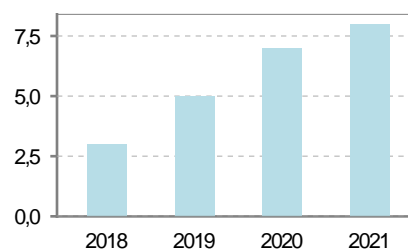
| Afiliados | 2018 | 2019 | 2020 | 2021 |
|---------------------|------|------|------|------|
| Total | 66 | 72 | 56 | 52 |
| R.General y otros | 44 | 52 | 38 | 34 |
| Autónomo no agrario | 14 | 12 | 10 | 11 |
| Autónomo agrario | 8 | 8 | 8 | 7 |



| Contratos | 2018 | 2019 | 2020 | 2021 |
|-----------|------|------|------|------|
| Total | 11 | 20 | 19 | 7 |
| Hombres | 11 | 19 | 13 | 6 |
| Mujeres | | 1 | 6 | 1 |



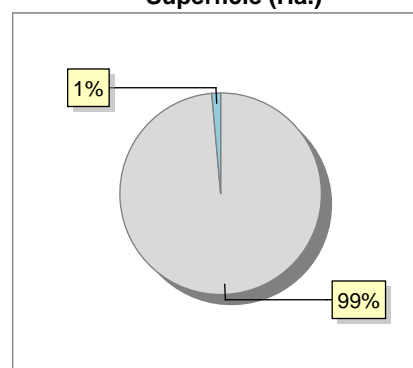
| Paro registrado | 2018 | 2019 | 2020 | 2021 |
|-----------------|------|------|------|------|
| Total | 3 | 7 | 5 | 6 |
| Hombres | 3 | 3 | 1 | 4 |
| Mujeres | | 4 | 4 | 2 |



6. Catastro (2021)

| Titulares | | Unidades Urbanas | |
|--|----------|--------------------------|-----------|
| Urbano | 789 | Industrial | 247 |
| Rústico | 596 | Residencial | 445 |
| Urbano/Rústico | 1.111 | Terciario y comercial | 8 |
| | | Equipamiento | 6 |
| Unidades Rústicas | | Suelo vacante | 92 |
| Parcelas | 1.365 | Edificio Singular | 1 |
| Subparcelas | 1.609 | | |
| | | Superficie Urbana | |
| Valor Catastral Rústico | | Superficie edificada | 12,06 |
| Valor (Miles de Euros) | 2.704,01 | Superficie sin edificar | 5,64 |
| | | | |
| Valor Catastral Urbano (Miles de Euros) | | | |
| Valor catastral del suelo | | | 4.982,17 |
| Valor catastral de la construcción | | | 15.621,79 |

Superficie (Ha.)



● Superficie rústica (Ha.)
● Superficie urbana (Ha.)

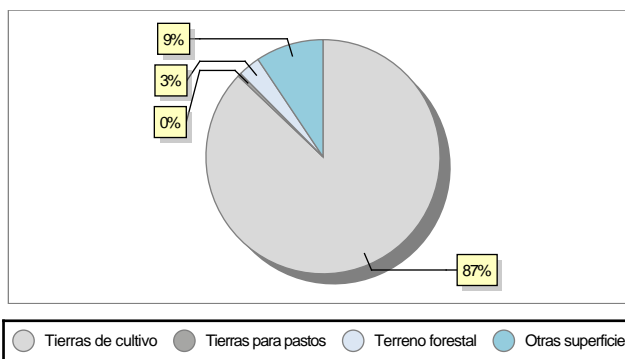
7. Ganadería (2020)

| | Cabezas ganaderas | Unidades ganaderas |
|--------------------------|-------------------|--------------------|
| Aves | | |
| Gallinas | | |
| Pollos | | |
| Bovinos | | |
| Terneros de cebo | | |
| Vacas de carne | | |
| Vacas de ordeño | | |
| Conejas | | |
| Conejas | | |
| Ovinos y Caprinos | | |
| Cabras | | |
| Ovejas | | |
| Porcinos | | |
| Cerdas | | |
| Cerdos de cebo | | |



8. Distribución General del Terreno (2020)

| | Total | Regadío | Secano |
|----------------------------|-------|---------|--------|
| Total Municipal | 1.280 | 204 | 1.076 |
| Tierras de cultivo | 1.115 | 197 | 918 |
| Barbecho y otras tierras | 61 | 6 | 55 |
| Cultivos herbáceos | 1.024 | 186 | 838 |
| Cultivos leñosos | 30 | 5 | 25 |
| Tierras para pastos | 6 | | 6 |
| Pastizales | 6 | | 6 |
| Prados naturales | | | |
| Terreno forestal | 39 | 7 | 32 |
| Monte abierto | | | |
| Monte leñoso | 30 | | 30 |
| Monte maderable | 9 | 7 | 2 |
| Otras superficies | 120 | | 120 |
| Erial a pastos | 18 | | 18 |
| Espartizal | | | |
| Ríos y lagos | 49 | | 49 |
| Superficie no agrícola | 48 | | 48 |
| Terreno improductivo | 5 | | 5 |



9. Cultivos herbáceos -Ha. (2020)

| | Secano | Regadío | Total |
|---------------------------------|--------|---------|-------|
| Total cultivos herbáceos | 838 | 186 | 1.024 |
| Cereales grano | 825 | 36 | 861 |
| Leguminosas grano | | 1 | 1 |
| Patata | | 9 | 9 |
| Cultivos industriales | 13 | 39 | 52 |
| Flores y plantas | | | |
| Cultivos forrajeros | | | |
| Hortalizas | | 101 | 101 |

10. Cultivos leñosos -Ha. (2020)

| | Secano | Regadío | Total |
|-------------------------------|--------|---------|-------|
| Total cultivos leñosos | 25 | 5 | 30 |
| Cítricos | | | |
| Frutales | 2 | | 2 |
| Viñedo | 23 | 5 | 28 |
| Olivar | | | |
| Otros cultivos leñosos | | | |
| Viveros | | | |

11. Entidades Financieras

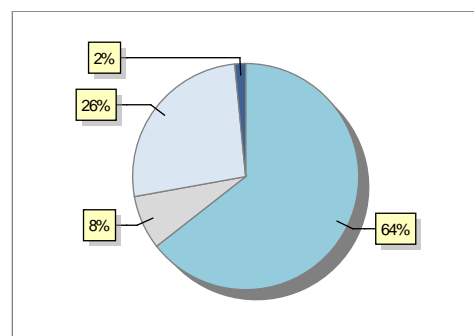
| | 2018 | 2019 | 2020 |
|-----------------------------------|------|------|------|
| Entidades financieras de Depósito | 1 | 1 | 0 |
| Entidades Financieras de Crédito | 0 | 0 | 0 |

12. Salud

| | 2018 | 2019 | 2020 |
|------------------|------|------|------|
| Centros de salud | 0 | 0 | 0 |
| Consultorios | 1 | 1 | 1 |
| Farmacias | 1 | 1 | 1 |
| Botiquines | 0 | 0 | 0 |

13. Parque de Vehículos

| | 2018 | 2019 | 2020 | 2021 |
|------------------------|------|------|------|------|
| Total vehículos | 196 | 198 | 195 | 194 |
| Automóviles | 128 | 128 | 125 | 125 |
| Motos | 11 | 12 | 15 | 15 |
| Furgonetas y Camiones | 54 | 55 | 52 | 51 |
| Autobuses | 0 | 0 | 0 | 0 |
| Tractores industriales | 0 | 0 | 0 | 0 |
| Otros vehículos | 3 | 3 | 3 | 3 |



Automóviles Motos Furgonetas y Camiones
Otros vehículos

14. Espacios Deportivos

| | 2020 |
|---------------------------|------|
| Campos de tiro | 0 |
| Campos de golf | 0 |
| Campos de fútbol | 1 |
| Rocodromos | 0 |
| Pistas de petanca | 0 |
| Pistas de padel | 0 |
| Pistas de atletismo | 0 |
| Piscinas cubiertas | 0 |
| Pistas de squash | 0 |
| Pistas polideportivas | 0 |
| Pistas de tenis | 0 |
| Piscinas al aire libre | 1 |
| Pabellones polideportivos | 0 |
| Pabellones con fronton | 1 |
| Frontones | 0 |

15. Turismo (2021)

| | Establecimientos | Habitaciones | Plazas |
|---|------------------|--------------|--------|
| Hoteles | | | |
| Casas rurales | 1 | 4 | 8 |
| Restaurantes | 1 | | 101 |
| Hostales | | | |
| Pensiones | | | |
| Turismo activo | 1 | | |
| Agencias de viajes | | | |
| Apartamentos | 1 | 5 | 28 |
| Campings | | | |
| Albergues turísticos | | | |
| Viviendas de uso turístico | 1 | | |
| Empresas organizadoras de congresos y reuniones | | | |

16. Conectividad: Banda ancha Fija

| Entidad Municipal | Caudal de Bajada | Fibra optica de centralita | Fibra optica hasta el Hogar |
|-------------------|------------------|----------------------------|-----------------------------|
| Leiva | 6 Mb | NO | NO |

17. Conectividad: Banda ancha Movil

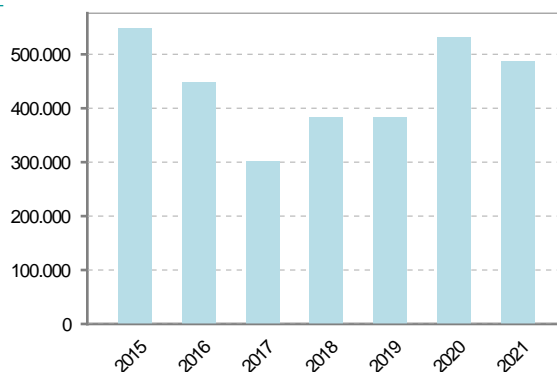
| Entidad Municipal | Caudal de Bajada | UMTS |
|-------------------|------------------|------|
| Leiva | | NO |

18. Presupuestos Municipales

Gastos por capitulos

| | |
|---|---------|
| Gastos de Personal | 65.300 |
| Gastos en Bienes Corrientes y Servicios | 160.200 |
| Gastos Financieros | 0 |
| Transferencias Corrientes | 42.900 |
| Inversiones Reales | 218.000 |
| Transferencias de Capital | 0 |
| Activos Financieros | 0 |
| Pasivos Financieros | 0 |

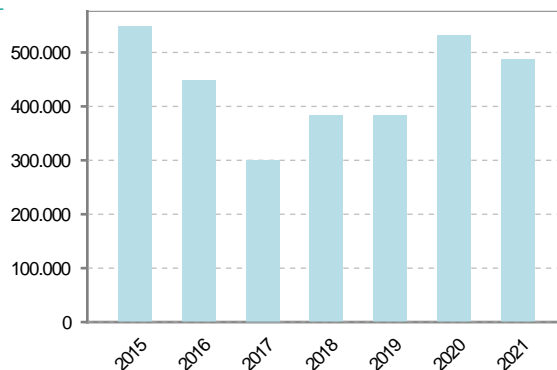
Gastos



Ingresos por capitulos

| | |
|-----------------------------------|---------|
| Impuestos Directos | 122.023 |
| Impuestos Indirectos | 9.000 |
| Tasas y Otros Ingresos | 106.381 |
| Transferencias Corrientes | 67.700 |
| Ingresos Patrimoniales | 65.300 |
| Enajenacion de Inversiones Reales | 0 |
| Transferencias de Capital | 115.995 |
| Activos Financieros | 0 |
| Pasivos Financieros | 0 |

Ingresos





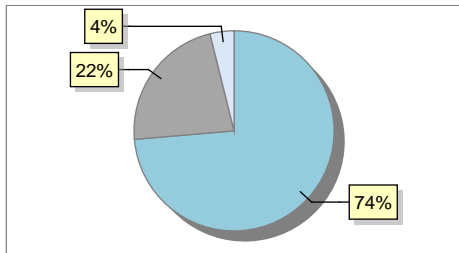
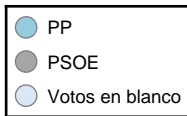
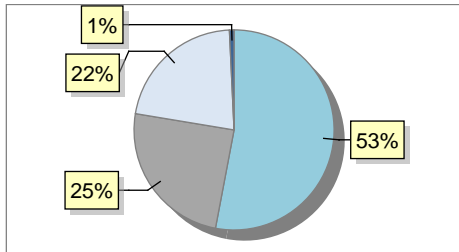
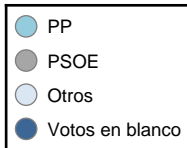
19. Educación - Curso 2021 / 2022 - Centros públicos

| Educación Infantil 2º Ciclo, Primaria y Especial | | ESO, Bachillerato y Ciclos Formativos | |
|--|---------------------------|---------------------------------------|---|
| Institución educativa | | Institución educativa | |
| CRA | Sin centro rural agrupado | Centros | 0 |
| Colegios | 0 | Alumnado | |
| Alumnado | | ESO | 0 |
| Alumnos | 0 | Bachillerato | 0 |
| | | Ciclos Formativos | 0 |
| Alumnos | | | |
| <div>SIN DATOS</div> | | | |

20. Educación - Curso 2021 / 2022 - Centros privados

| Educación Infantil 2º Ciclo, Primaria y Especial | | ESO, Bachillerato y Ciclos Formativos | |
|--|---|---------------------------------------|---|
| Institución educativa | | Institución educativa | |
| Colegios | 0 | Centros | 0 |
| Alumnado | | Alumnado | |
| Alumnos | 0 | ESO | 0 |
| | | Bachillerato | 0 |
| | | Ciclos Formativos | 0 |
| Alumnos | | | |
| <div>SIN DATOS</div> | | | |

21. Elecciones

| | | | | | |
|-----------------------------|-----------|-------|---|--|------------|
| Alcalde | Ana María | Carro | Pedreira | Fecha de posesión | 15-06-2019 |
| Elecciones municipales 2019 | | | | | |
| PP | 95 | |  |  | |
| PSOE | 29 | | | | |
| Votos en blanco | 5 | | | | |
| Elecciones autonómicas 2019 | | | | | |
| PP | 71 | |  |  | |
| PSOE | 33 | | | | |
| Otros | 29 | | | | |
| Votos en blanco | 1 | | | | |