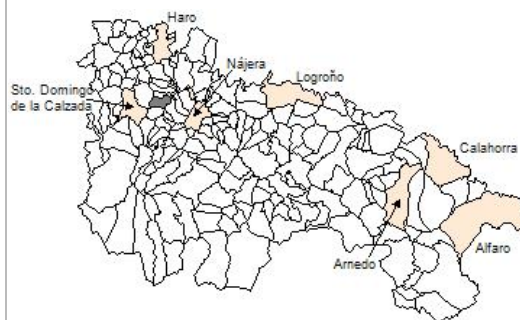


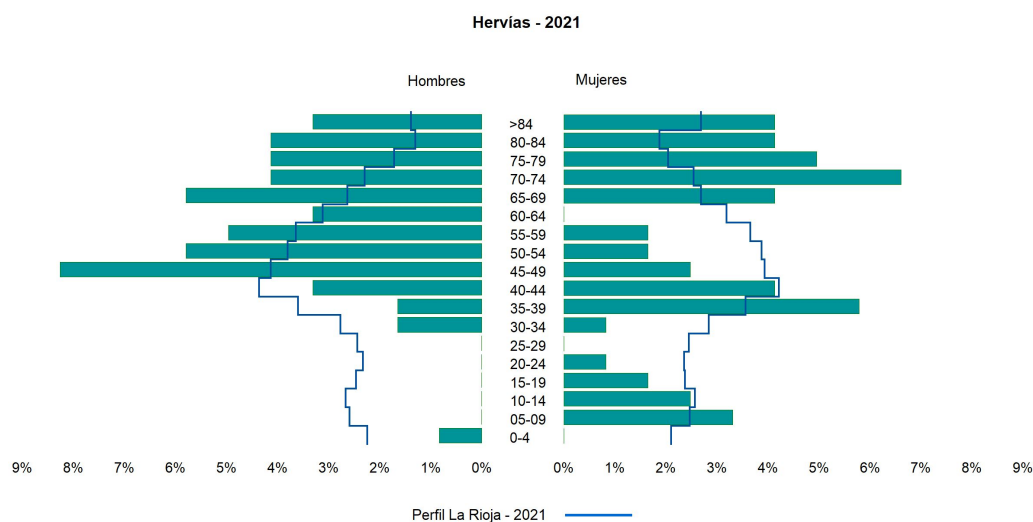
### 1. Datos Generales

Código INE	26074
Municipio	Hervías
Partido judicial	Haro
Zona de salud	Santo Domingo de la Calzada
Superficie municipal (Km2)	14,14
Altitud máx. del núcleo de población principal (m)	655
Distancia a la capital	42
Número de núcleos	2



### 2. Evolución Demográfica

Padrón	2015	2016	2017	2018	2019	2020	2021
Total	118	119	118	120	121	126	117
Hombres	57	59	60	62	62	66	60
Mujeres	61	60	58	58	59	60	57
Densidad	8,3	8,4	8,3	8,5	8,6	8,9	8,3
Extranjeros	3	3		1	5	9	9




### 3. Índices y tasas de Población (1/1/2021)

	Hervías	La Rioja
Ratio de feminidad (Total Mujeres / Total Hombres) x 100	95,00	102,63
Índice de infancia (Pob. de 0 a 14 / Pob. Total) x 100	6,84	14,12
Índice de tendencia (Pob. de 0 a 4 / Pob. de 5 a 9) x 100	50,00	82,91
Índice de juventud (Pob. de 15 a 29 / Pob. total) x 100	4,27	14,53
Índice de longevidad (Pob. > 84 / Pob. > 64) x 100	13,04	19,20
Índice de vejez (Pob. >= 65 / Pob. Total) x 100	39,32	21,21
Tasa de dependencia ((Pob. < 16 + Pob. > 64) / Pob. de 16 a 64) x 100	88,71	57,14
Tasa de reemplazo (Pob. de 20 a 29 / Pob. de 55 a 64) x 100	12,50	68,21
Tasa de maternidad (Pob. de 0 a 4 / Mujeres de 15 a 49) x 100	5,88	18,94
Tasa de residentes extranjeros (Total extranjeros / Pob. Total) x 100	7,69	12,79

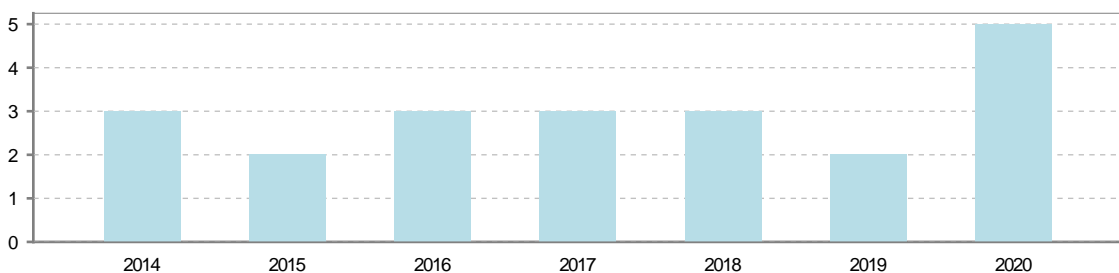
### 4. Movimiento Natural de la Población

	2015	2016	2017	2018	2019	2020
Nacimientos			1	1		
Defunciones	2	3	3	3	2	5
Matrimonios			1			
Crecimiento vegetativo	-2	-3	-2	-2	-2	-5

**Nacimientos**

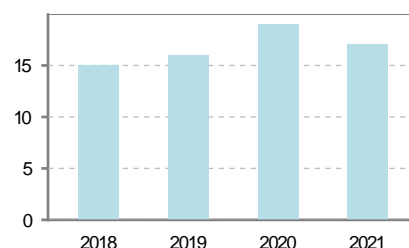


**Defunciones**

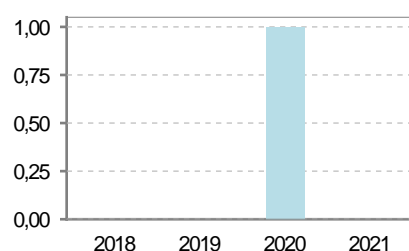


### 5. Mercado Laboral. (a 30 de junio)

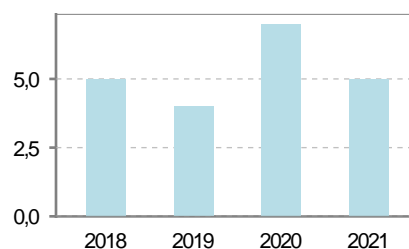
Afiliados	2018	2019	2020	2021
Total	15	16	19	17
R.General y otros	6	5	8	7
Autónomo no agrario	5	7	7	6
Autónomo agrario	4	4	4	4



Contratos	2018	2019	2020	2021
Total	2		1	1
Hombres	1		1	1
Mujeres	1			



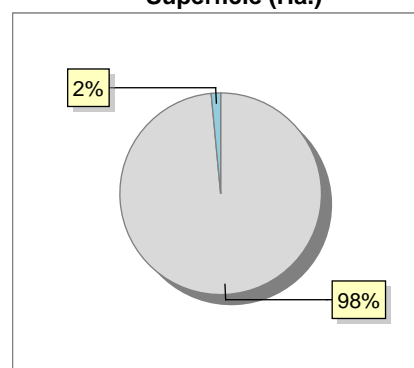
Paro registrado	2018	2019	2020	2021
Total	3	7	5	5
Hombres	2	2	2	2
Mujeres	1	5	3	3



### 6. Catastro (2021)

Titulares		Unidades Urbanas	
Urbano	494	Industrial	200
Rústico	595	Residencial	223
Urbano/Rústico	898	Terciario y comercial	4
		Equipamiento	4
Unidades Rústicas		Suelo vacante	193
Parcelas	1.214	Edificio Singular	0
Subparcelas	1.421		
Valor Catastral Rústico		Superficie Urbana	
Valor (Miles de Euros)	2.191,29	Superficie edificada	12,95
		Superficie sin edificar	7,28
Valor Catastral Urbano (Miles de Euros)			
Valor catastral del suelo			2.109,12
Valor catastral de la construcción			5.440,94

Superficie (Ha.)



● Superficie rústica (Ha.)  
● Superficie urbana (Ha.)

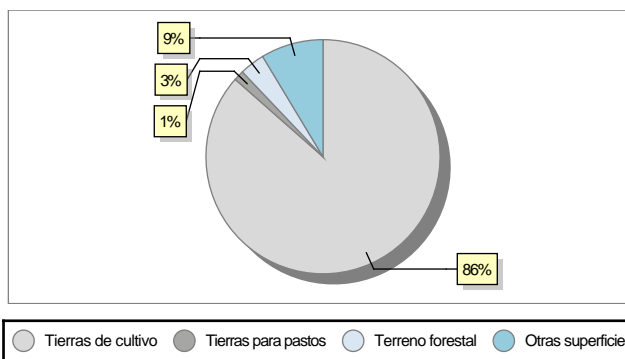
### 7. Ganadería (2020)

	Cabezas ganaderas	Unidades ganaderas
<b>Aves</b>		
Gallinas		
Pollos		
<b>Bovinos</b>		
Terneros de cebo		
Vacas de carne		
Vacas de ordeño		
<b>Conejas</b>		
Conejas		
<b>Ovinos y Caprinos</b>		
Cabras		
Ovejas		
<b>Porcinos</b>		
Cerdas		
Cerdos de cebo		



### 8. Distribución General del Terreno (2020)

	Total	Regadío	Secano
<b>Total Municipal</b>	1.414	15	1.399
<b>Tierras de cultivo</b>	1.223	15	1.208
Barbecho y otras tierras	118		118
Cultivos herbáceos	1.016	10	1.006
Cultivos leñosos	89	5	84
<b>Tierras para pastos</b>	20		20
Pastizales	20		20
Prados naturales			
<b>Terreno forestal</b>	49		49
Monte abierto			
Monte leñoso	43		43
Monte maderable	6		6
<b>Otras superficies</b>	122		122
Erial a pastos	11		11
Espartizal			
Ríos y lagos	7		7
Superficie no agrícola	102		102
Terreno improductivo	2		2



### 9. Cultivos herbáceos -Ha. (2020)

	Secano	Regadío	Total
<b>Total cultivos herbáceos</b>	1.006	10	1.016
Cereales grano	887	4	891
Leguminosas grano	1		1
Patata		1	1
Cultivos industriales	118		118
Flores y plantas			
Cultivos forrajeros			
Hortalizas		5	5

### 10. Cultivos leñosos -Ha. (2020)

	Secano	Regadío	Total
<b>Total cultivos leñosos</b>	84	5	89
Cítricos			
Frutales		1	1
Viñedo	70	4	74
Olivar	14		14
Otros cultivos leñosos			
Viveros			

## 11. Entidades Financieras

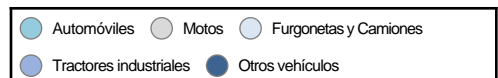
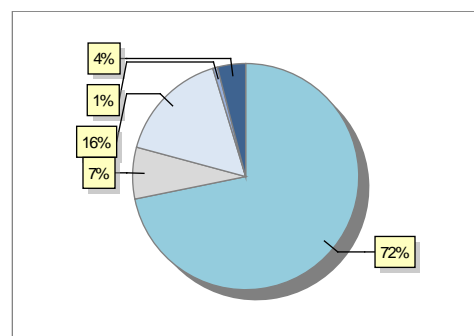
	2018	2019	2020
Entidades financieras de Depósito	0	0	0
Entidades Financieras de Crédito	0	0	0

## 12. Salud

	2018	2019	2020
Centros de salud	0	0	0
Consultorios	1	1	1
Farmacias	0	0	0
Botiquines	1	1	1

## 13. Parque de Vehículos

	2018	2019	2020	2021
Total vehículos	137	147	149	149
Automóviles	106	107	106	107
Motos	8	10	11	11
Furgonetas y Camiones	19	22	24	24
Autobuses	0	0	0	0
Tractores industriales	1	1	1	1
Otros vehículos	3	7	7	6



## 14. Espacios Deportivos

	2020
Campos de tiro	0
Campos de golf	0
Campos de fútbol	0
Rocodromos	0
Pistas de petanca	0
Pistas de padel	0
Pistas de atletismo	0
Piscinas cubiertas	0
Pistas de squash	0
Pistas polideportivas	0
Pistas de tenis	0
Piscinas al aire libre	1
Pabellones polideportivos	0
Pabellones con fronton	1
Frontones	0

## 15. Turismo (2021)

	Establecimientos	Habitaciones	Plazas
Hoteles			
Casas rurales			
Restaurantes			
Hostales			
Pensiones			
Turismo activo			
Agencias de viajes			
Apartamentos			
Campings			
Albergues turísticos			
Viviendas de uso turístico			
Empresas organizadoras de congresos y reuniones			



## 16. Conectividad: Banda ancha Fija

Entidad Municipal	Caudal de Bajada	Fibra optica de centralita	Fibra optica hasta el Hogar
Hervías	20 Mb	SI	NO

## 17. Conectividad: Banda ancha Movil

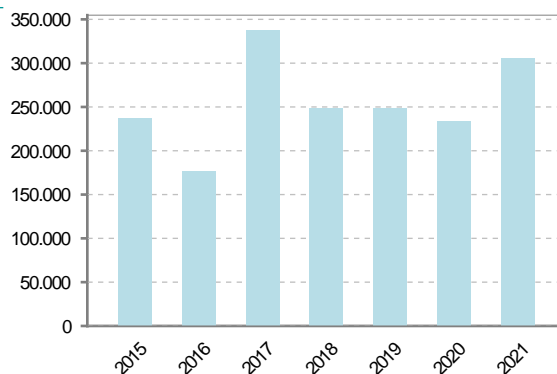
Entidad Municipal	Caudal de Bajada	UMTS
Hervías	6 Mb	SI

## 18. Presupuestos Municipales

### Gastos por capitulos

Gastos de Personal	53.600
Gastos en Bienes Corrientes y Servicios	83.700
Gastos Financieros	1.000
Transferencias Corrientes	15.000
Inversiones Reales	152.100
Transferencias de Capital	0
Activos Financieros	0
Pasivos Financieros	0

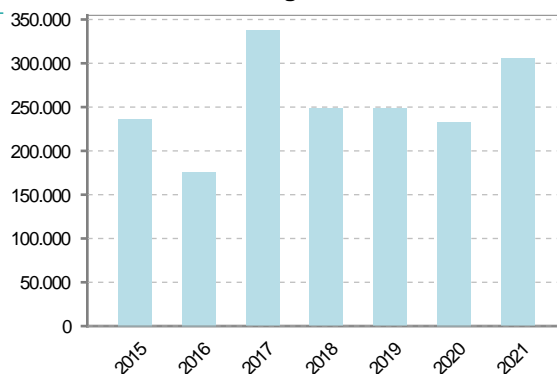
### Gastos



### Ingresos por capitulos

Impuestos Directos	76.000
Impuestos Indirectos	15.000
Tasas y Otros Ingresos	49.400
Transferencias Corrientes	50.000
Ingresos Patrimoniales	9.000
Enajenacion de Inversiones Reales	3.000
Transferencias de Capital	103.000
Activos Financieros	0
Pasivos Financieros	0

### Ingresos





## 19. Educación - Curso 2021 / 2022 - Centros públicos

Educación Infantil 2º Ciclo, Primaria y Especial		ESO, Bachillerato y Ciclos Formativos	
Institución educativa		Institución educativa	
CRA	Sin centro rural agrupado	Centros	0
Colegios	0	<b>Alumnado</b>	
<b>Alumnado</b>		ESO	0
Alumnos	0	Bachillerato	0
		Ciclos Formativos	0
<b>Alumnos</b>			
<div>SIN DATOS</div>			

## 20. Educación - Curso 2021 / 2022 - Centros privados

Educación Infantil 2º Ciclo, Primaria y Especial		ESO, Bachillerato y Ciclos Formativos	
Institución educativa		Institución educativa	
Colegios	0	Centros	0
<b>Alumnado</b>		<b>Alumnado</b>	
Alumnos	0	ESO	0
		Bachillerato	0
		Ciclos Formativos	0
<b>Alumnos</b>			
<div>SIN DATOS</div>			

## 21. Elecciones

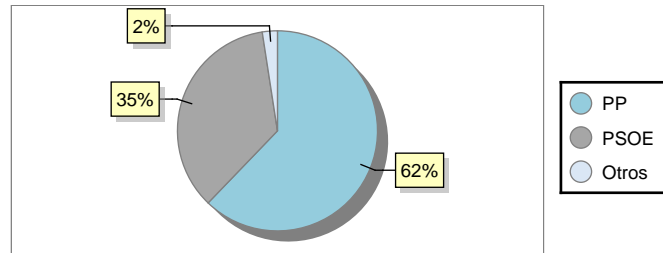
Alcalde **María Elena Concepción Martínez**

Aguirre

Fecha de posesión 15-06-2019

### Elecciones municipales 2019

PP	51
PSOE	29
Otros	2



### Elecciones autonómicas 2019

PP	42
PSOE	37
Otros	11
Votos en blanco	1

