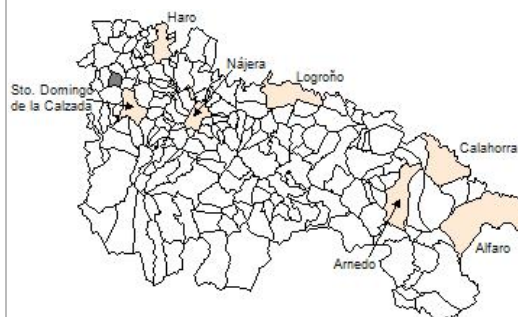


1. Datos Generales

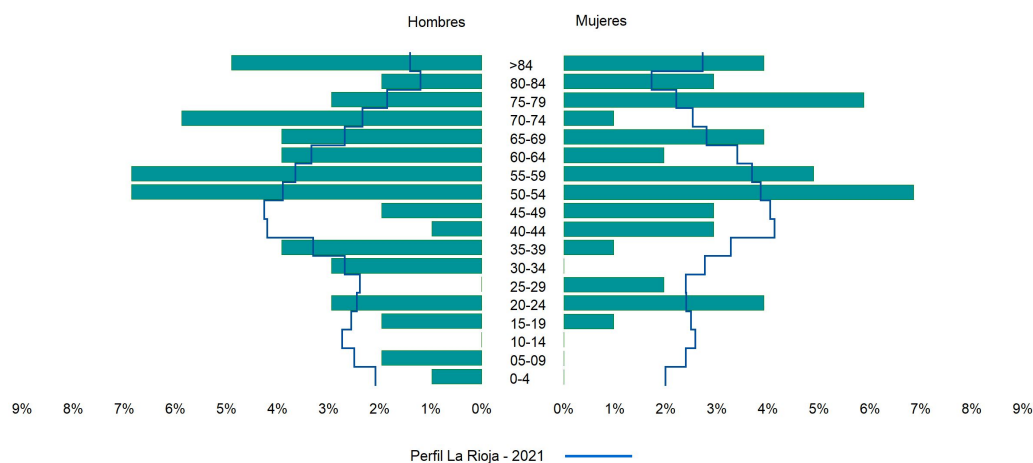
Código INE	26073
Municipio	Herramélluri
Partido judicial	Haro
Zona de salud	Santo Domingo de la Calzada
Superficie municipal (Km2)	10,88
Altitud máx. del núcleo de población principal (m)	570
Distancia a la capital	55
Número de núcleos	4



2. Evolución Demográfica

Padrón	2015	2016	2017	2018	2019	2020	2021
Total	109	110	109	110	114	111	102
Hombres	60	59	59	60	62	60	56
Mujeres	49	51	50	50	52	51	46
Densidad	10,0	10,1	10,0	10,1	10,5	10,2	9,4
Extranjeros	5	6	6	11	16	17	12

Herramélluri - 2021



Perfil La Rioja - 2021

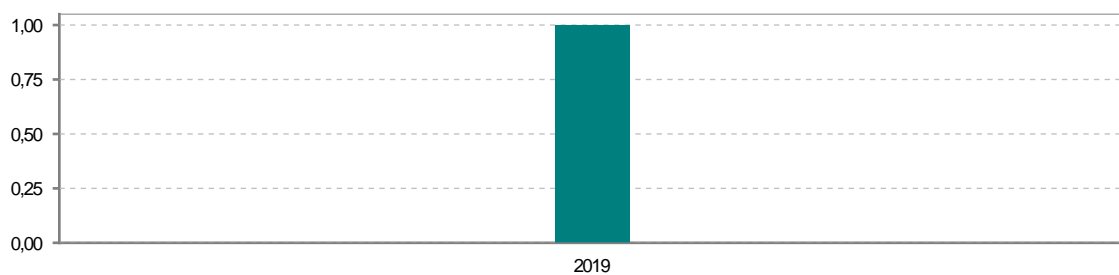
3. Índices y tasas de Población (1/1/2021)

	Herramélluri	La Rioja
Ratio de feminidad (Total Mujeres / Total Hombres) x 100	82,14	102,63
Índice de infancia (Pob. de 0 a 14 / Pob. Total) x 100	2,94	14,12
Índice de tendencia (Pob. de 0 a 4 / Pob. de 5 a 9) x 100	50,00	82,91
Índice de juventud (Pob. de 15 a 29 / Pob. total) x 100	11,76	14,53
Índice de longevidad (Pob. > 84 / Pob. > 64) x 100	23,68	19,20
Índice de vejez (Pob. >= 65 / Pob. Total) x 100	37,25	21,21
Tasa de dependencia ((Pob. < 16 + Pob. > 64) / Pob. de 16 a 64) x 100	70,00	57,14
Tasa de reemplazo (Pob. de 20 a 29 / Pob. de 55 a 64) x 100	50,00	68,21
Tasa de maternidad (Pob. de 0 a 4 / Mujeres de 15 a 49) x 100	7,14	18,94
Tasa de residentes extranjeros (Total extranjeros / Pob. Total) x 100	11,76	12,79

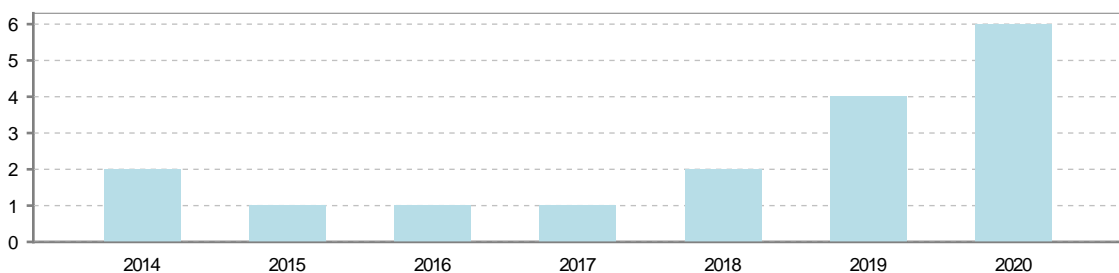
4. Movimiento Natural de la Población

	2015	2016	2017	2018	2019	2020
Nacimientos					1	
Defunciones	1	1	1	2	4	6
Matrimonios		1				
Crecimiento vegetativo	-1	-1	-1	-2	-3	-6

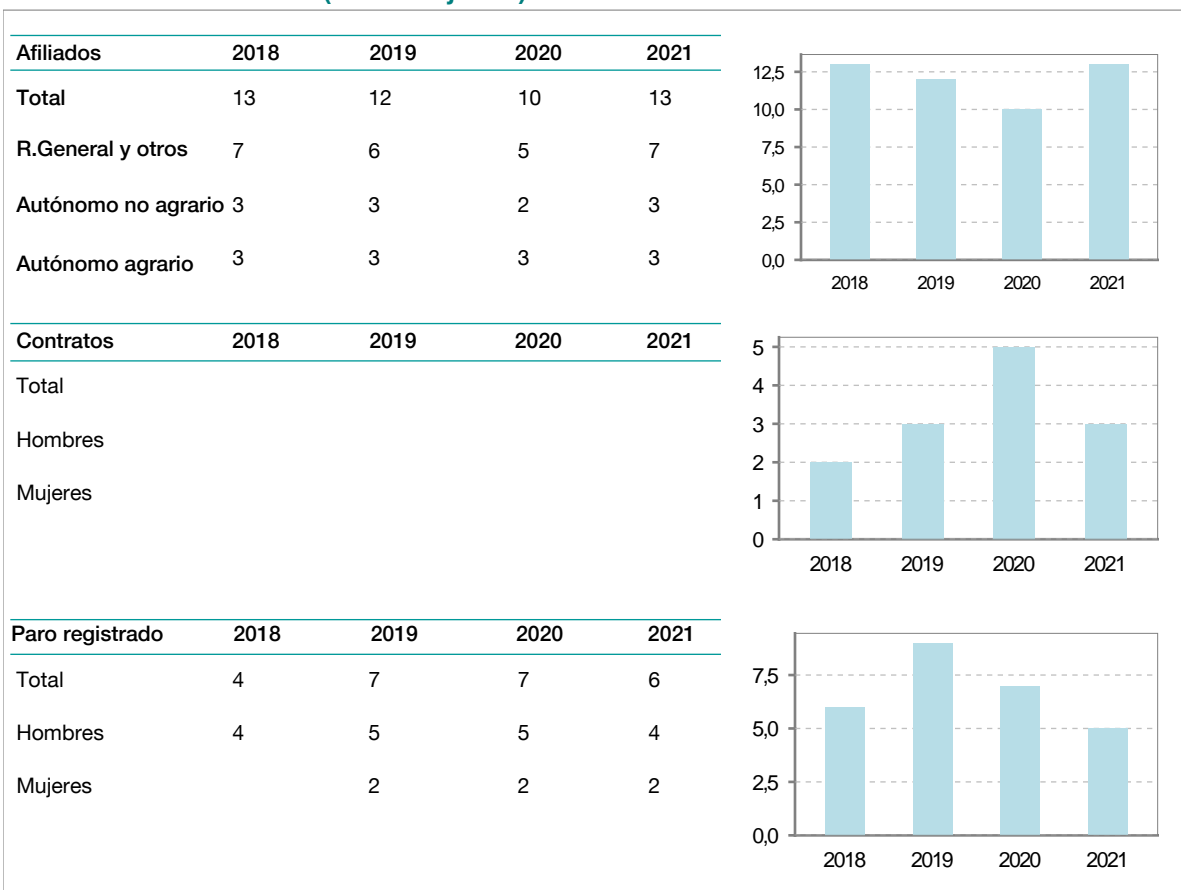
Nacimientos



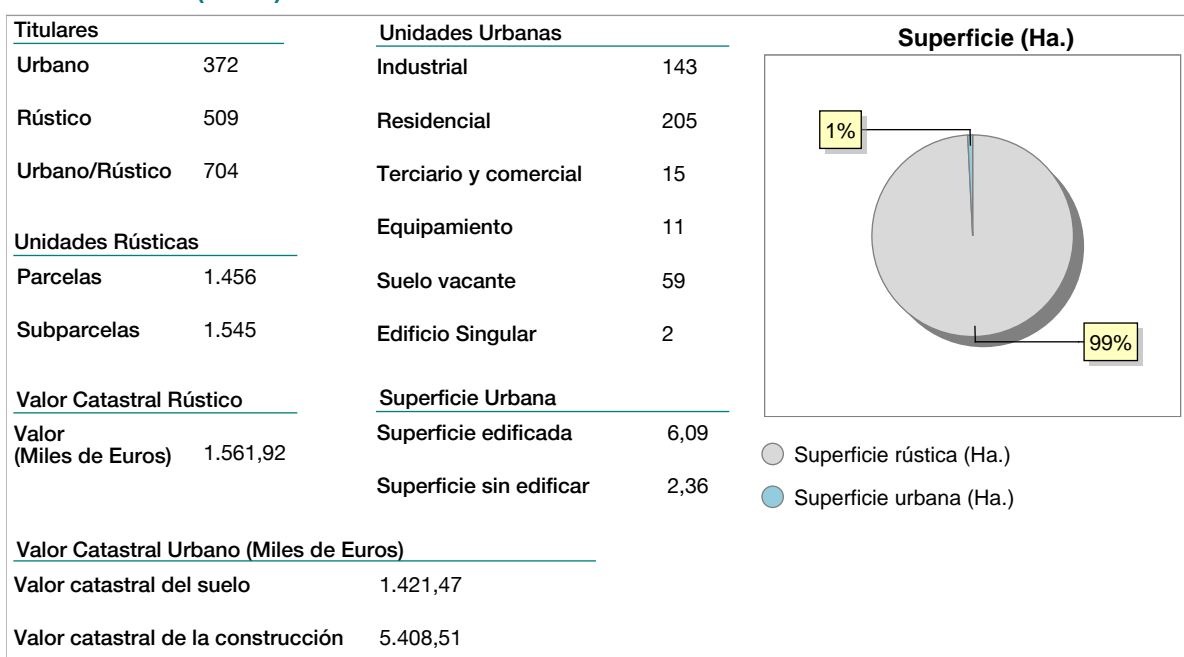
Defunciones



5. Mercado Laboral. (a 30 de junio)



6. Catastro (2021)



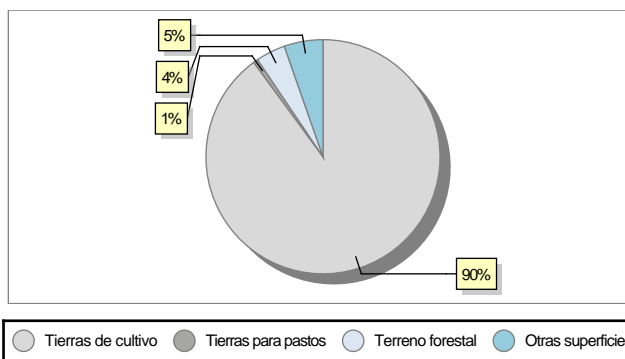
7. Ganadería (2020)

	Cabezas ganaderas	Unidades ganaderas
Aves		
Gallinas		
Pollos		
Bovinos		
Terneros de cebo		
Vacas de carne		
Vacas de ordeño		
Conejas		
Conejas		
Ovinos y Caprinos		
Cabras		
Ovejas		
Porcinos		
Cerdas		
Cerdos de cebo		



8. Distribución General del Terreno (2020)

	Total	Regadío	Secano
Total Municipal	1.101	155	946
Tierras de cultivo	990	144	846
Barbecho y otras tierras	65	13	52
Cultivos herbáceos	915	131	784
Cultivos leñosos	10		10
Tierras para pastos	7		7
Pastizales	7		7
Prados naturales			
Terreno forestal	45	11	34
Monte abierto			
Monte leñoso	24		24
Monte maderable	21	11	10
Otras superficies	59		59
Erial a pastos	7		7
Espartizal			
Ríos y lagos	8		8
Superficie no agrícola	43		43
Terreno improductivo	1		1



9. Cultivos herbáceos -Ha. (2020)

	Secano	Regadío	Total
Total cultivos herbáceos	784	131	915
Cereales grano	779	25	804
Leguminosas grano			
Patata		3	3
Cultivos industriales	3	35	38
Flores y plantas			
Cultivos forrajeros	2		2
Hortalizas		68	68

10. Cultivos leñosos -Ha. (2020)

	Secano	Regadío	Total
Total cultivos leñosos	10		10
Cítricos			
Frutales			
Viñedo	10		10
Olivar			
Otros cultivos leñosos			
Viveros			

11. Entidades Financieras

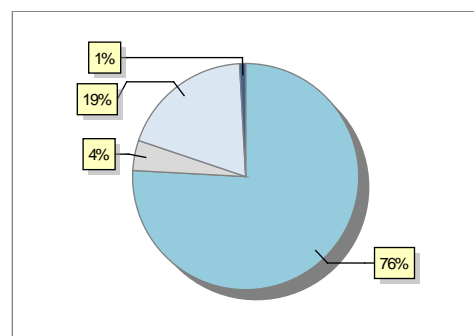
	2018	2019	2020
Entidades financieras de Depósito	0	0	0
Entidades Financieras de Crédito	0	0	0

12. Salud

	2018	2019	2020
Centros de salud	0	0	0
Consultorios	1	1	1
Farmacias	0	0	0
Botiquines	1	1	1

13. Parque de Vehículos

	2018	2019	2020	2021
Total vehículos	118	115	115	116
Automóviles	91	89	87	88
Motos	5	5	5	5
Furgonetas y Camiones	20	19	22	22
Autobuses	0	0	0	0
Tractores industriales	0	0	0	0
Otros vehículos	2	2	1	1



● Automóviles
 ● Motos
 ● Furgonetas y Camiones
 ● Otros vehículos

14. Espacios Deportivos

	2020
Campos de tiro	0
Campos de golf	0
Campos de fútbol	0
Rocodromos	0
Pistas de petanca	0
Pistas de padel	0
Pistas de atletismo	0
Piscinas cubiertas	0
Pistas de squash	0
Pistas polideportivas	1
Pistas de tenis	0
Piscinas al aire libre	0
Pabellones polideportivos	0
Pabellones con fronton	0
Frontones	1

15. Turismo (2021)

	Establecimientos	Habitaciones	Plazas
Hoteles			
Casas rurales			
Restaurantes			
Hostales			
Pensiones			
Turismo activo			
Agencias de viajes	1		
Apartamentos			
Campings			
Albergues turísticos			
Viviendas de uso turístico	2		
Empresas organizadoras de congresos y reuniones			



16. Conectividad: Banda ancha Fija

Entidad Municipal	Caudal de Bajada	Fibra optica de centralita	Fibra optica hasta el Hogar
Herramélluri	20 Mb	SI	NO

17. Conectividad: Banda ancha Movil

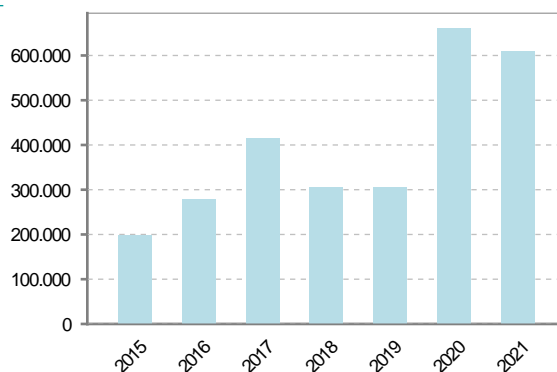
Entidad Municipal	Caudal de Bajada	UMTS
Herramélluri		NO

18. Presupuestos Municipales

Gastos por capitulos

Gastos de Personal	62.200
Gastos en Bienes Corrientes y Servicios	64.500
Gastos Financieros	0
Transferencias Corrientes	22.900
Inversiones Reales	460.400
Transferencias de Capital	0
Activos Financieros	0
Pasivos Financieros	0

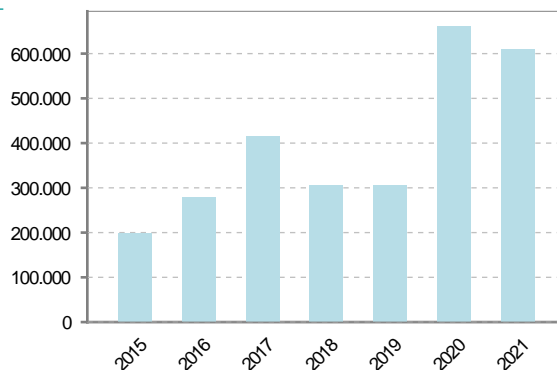
Gastos



Ingresos por capitulos

Impuestos Directos	52.000
Impuestos Indirectos	4.000
Tasas y Otros Ingresos	110.100
Transferencias Corrientes	42.600
Ingresos Patrimoniales	10.100
Enajenacion de Inversiones Reales	0
Transferencias de Capital	391.200
Activos Financieros	0
Pasivos Financieros	0

Ingresos





19. Educación - Curso 2021 / 2022 - Centros públicos

Educación Infantil 2º Ciclo, Primaria y Especial		ESO, Bachillerato y Ciclos Formativos	
Institución educativa		Institución educativa	
CRA	Sin centro rural agrupado	Centros	0
Colegios	0	Alumnado	
Alumnado		ESO	0
Alumnos	0	Bachillerato	0
		Ciclos Formativos	0
Alumnos			
<div>SIN DATOS</div>			

20. Educación - Curso 2021 / 2022 - Centros privados

Educación Infantil 2º Ciclo, Primaria y Especial		ESO, Bachillerato y Ciclos Formativos	
Institución educativa		Institución educativa	
Colegios	0	Centros	0
Alumnado		Alumnado	
Alumnos	0	ESO	0
		Bachillerato	0
		Ciclos Formativos	0
Alumnos			
<div>SIN DATOS</div>			



21. Elecciones

Alcalde	Jesús	Martínez	Fernández	Fecha de posesión	15-06-2019			
Elecciones municipales 2019								
PP	57	<table><tr><td>PP</td></tr><tr><td>PSOE</td></tr><tr><td>Votos en blanco</td></tr></table>				PP	PSOE	Votos en blanco
PP								
PSOE								
Votos en blanco								
PSOE	14							
Votos en blanco	3							
Elecciones autonómicas 2019								
PP	30	<table><tr><td>PP</td></tr><tr><td>PSOE</td></tr><tr><td>Otros</td></tr></table>				PP	PSOE	Otros
PP								
PSOE								
Otros								
PSOE	28							
Otros	16							