Fichas municipales 2021

Herce

1. Datos Generales

Codigo INE	26072
Municipio	Herce
Partido judicial	Calahorra
Zona de salud	Arnedo
Superficie municipal (Km2)	17,21
Altitud máx. del núcleo de población principal (m)	593
Distancia a la capital	54
Número de núcleos	2

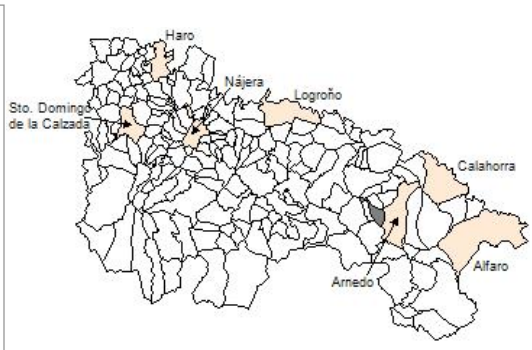

2. Evolución Demográfica

Padrón	2015	2016	2017	2018	2019	2020	2021
Total	340	321	325	330	336	330	332
Hombres	178	173	174	172	175	169	171
Mujeres	162	148	151	158	161	161	161
Densidad	19,8	18,6	18,9	19,2	19,5	19,2	19,3
Extranjeros	5	7	13	14	21	18	29

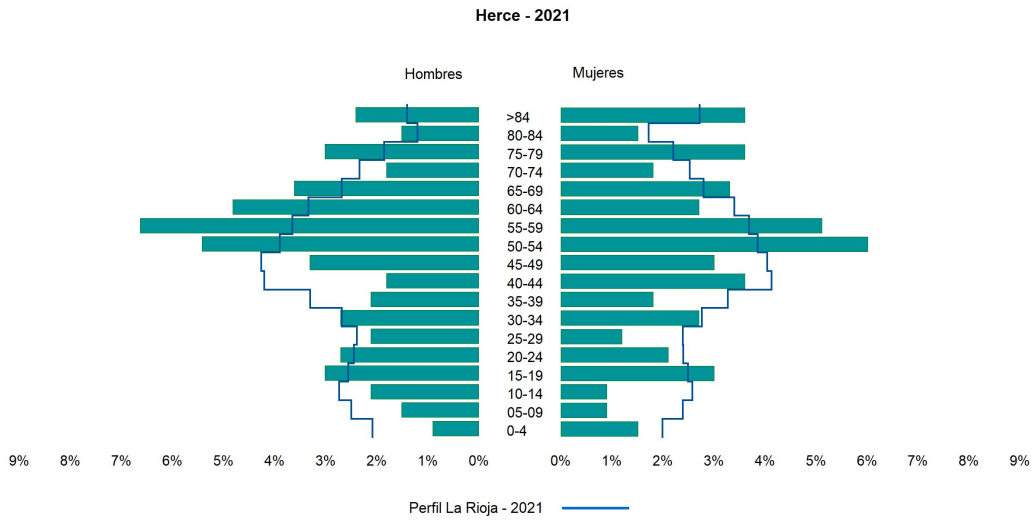

3. Índices y tasas de Población (1/1/2021)

	Herce	La Rioja
Ratio de feminidad (Total Mujeres / Total Hombres) x 100	94,15	102,63
Índice de infancia (Pob. de 0 a 14 / Pob. Total) x 100	7,83	14,12
Índice de tendencia (Pob. de 0 a 4 / Pob. de 5 a 9) x 100	100,00	82,91
Índice de juventud (Pob. de 15 a 29 / Pob. total) x 100	14,16	14,53
Índice de longevidad (Pob. > 84 / Pob. > 64) x 100	22,99	19,20
Índice de vejez (Pob. >= 65 / Pob. Total) x 100	26,20	21,21
Tasa de dependencia ((Pob. < 16 + Pob. > 64) / Pob. de 16 a 64) x 100	56,60	57,14
Tasa de reemplazo (Pob. de 20 a 29 / Pob. de 55 a 64) x 100	42,19	68,21
Tasa de maternidad (Pob. de 0 a 4 / Mujeres de 15 a 49) x 100	13,79	18,94
Tasa de residentes extranjeros (Total extranjeros / Pob. Total) x 100	8,73	12,79

4. Movimiento Natural de la Población

	2015	2016	2017	2018	2019	2020
Nacimientos		1	2		1	1
Defunciones	14	1	3	2	6	6
Matrimonios	2			1		1
Crecimiento vegetativo	-14	0	-1	-2	-5	-5

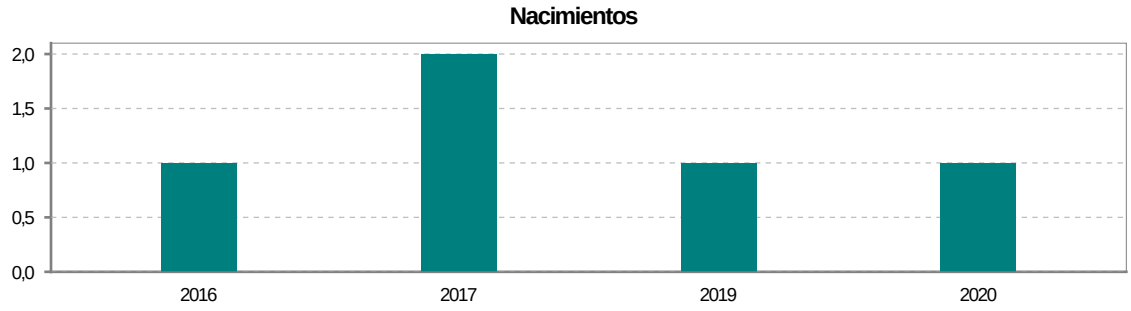

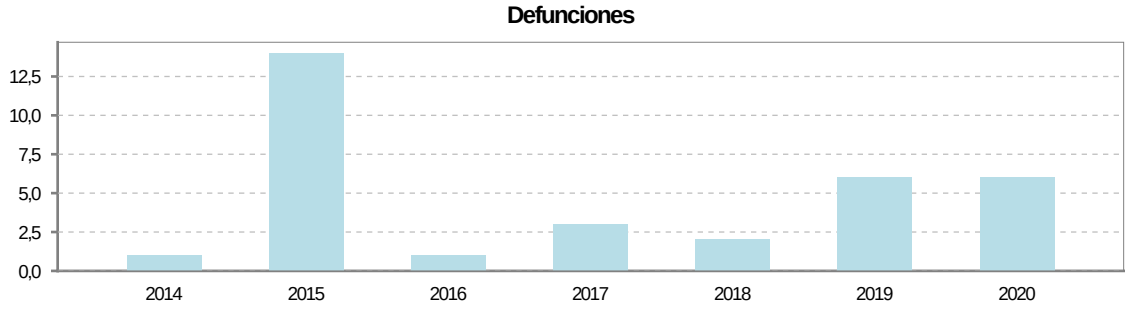

5. Mercado Laboral. (a 30 de junio)

Afiliados	2018	2019	2020	2021
Total	38	42	38	35
R.General y otros	15	19	17	14
Autónomo no agrario	18	18	17	17
Autónomo agrario	5	5	4	4

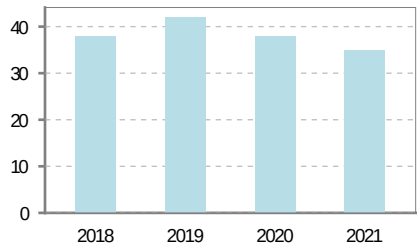

Contratos	2018	2019	2020	2021
Total	4	4		3
Hombres	4	3		2
Mujeres		1		1

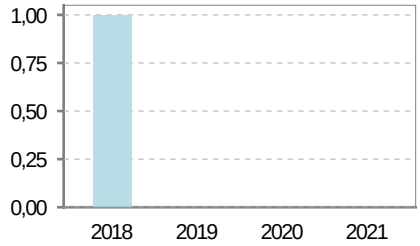

Paro registrado	2018	2019	2020	2021
Total	10	10	15	13
Hombres	4	6	7	6
Mujeres	6	4	8	7

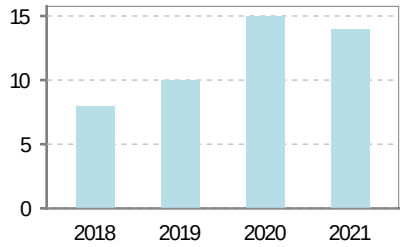

6. Catastro (2021)

Titulares	
Urbano	536
Rústico	936
Urbano/Rústico	1.153

Unidades Rústicas	
Parcelas	4.751
Subparcelas	5.015

Valor Catastral Rústico	
Valor (Miles de Euros)	761,63

Unidades Urbanas	
Industrial	227
Residencial	309
Terciario y comercial	22
Equipamiento	16
Suelo vacante	115
Edificio Singular	0

Superficie Urbana	
Superficie edificada	5,42
Superficie sin edificar	3,01

Superficie (Ha.)

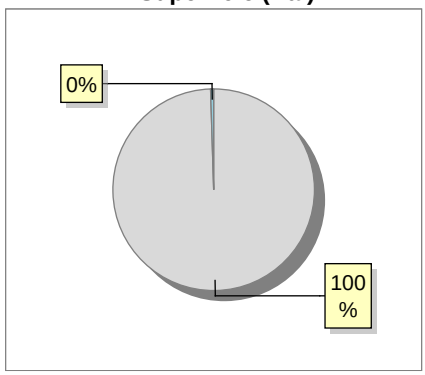

Superficie rústica (Ha.)

Superficie urbana (Ha.)

Valor Catastral Urbano (Miles de Euros)	
Valor catastral del suelo	1.818,83
Valor catastral de la construcción	7.562,8

7. Ganadería (2020)

	Cabezas ganaderas	Unidades ganaderas
Aves		
Gallinas		
Pollos		
Bovinos		
Terneros de cebo		
Vacas de carne		
Vacas de ordeño		
Conejas		
Conejas		
Ovinos y Caprinos	3.106	465,90
Cabras	460	69,00
Ovejas	2.646	396,90
Porcinos		
Cerdas		
Cerdos de cebo		

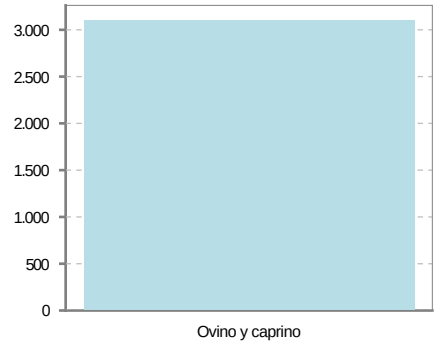

8. Distribución General del Terreno (2020)

	Total	Regadío	Secano
Total Municipal	1.720	85	1.635
Tierras de cultivo	459	78	381
Barbecho y otras tierras	61		61
Cultivos herbáceos	5	4	1
Cultivos leñosos	393	74	319
Tierras para pastos	65		65
Pastizales	65		65
Prados naturales			
Terreno forestal	430	7	423
Monte abierto			
Monte leñoso	128		128
Monte maderable	302	7	295
Otras superficies	766		766
Erial a pastos	590		590
Espartizal			
Ríos y lagos	108		108
Superficie no agrícola	53		53
Terreno improductivo	15		15

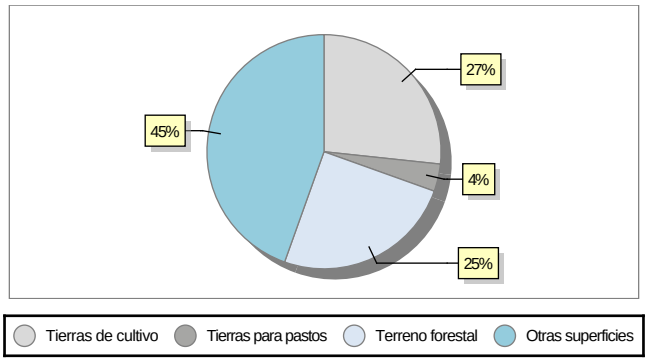

9. Cultivos herbáceos -Ha. (2020)

	Secano	Regadío	Total
Total cultivos herbáceos	1	4	5
Cereales grano			
Leguminosas grano			
Patata		1	1
Cultivos industriales			
Flores y plantas			
Cultivos forrajeros			
Hortalizas	1	3	4

10. Cultivos leñosos -Ha. (2020)

	Secano	Regadío	Total
Total cultivos leñosos	319	74	393
Cítricos			
Frutales	202	30	232
Viñedo	38	35	73
Olivar	79	9	88
Otros cultivos leñosos			
Viveros			

11. Entidades Financieras

	2018	2019	2020
Entidades financieras de Depósito	1	1	0
Entidades Financieras de Crédito	0	0	0

12. Salud

	2018	2019	2020
Centros de salud	0	0	0
Consultorios	1	1	1
Farmacias	1	1	1
Botiquines	0	0	0

13. Parque de Vehículos

	2018	2019	2020	2021
Total vehículos	284	292	294	294
Automóviles	195	199	200	195
Motos	20	23	25	29
Furgonetas y Camiones	65	65	63	63
Autobuses	0	0	0	0
Tractores industriales	0	0	0	0
Otros vehículos	4	5	6	7

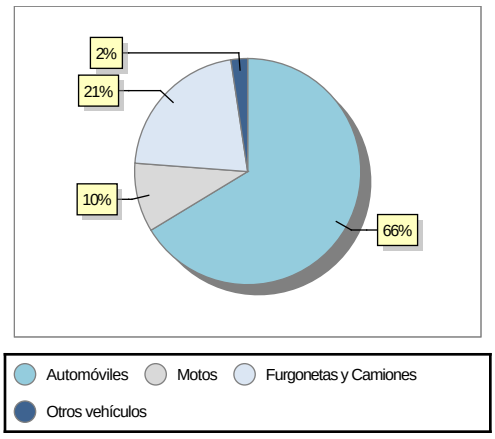

14. Espacios Deportivos

	2020
Campos de tiro	0
Campos de golf	0
Campos de futbol	0
Rocodromos	0
Pistas de petanca	1
Pistas de padel	0
Pistas de atletismo	0
Piscinas cubiertas	0
Pistas de squash	0
Pistas polideportivas	1
Pistas de tenis	0
Piscinas al aire libre	1
Pabellones polideportivos	0
Pabellones con fronton	0
Frontones	1

15. Turismo (2021)

	Establecimientos	Habitaciones	Plazas
Hoteles			
Casas rurales			
Restaurantes	1		32
Hostales			
Pensiones			
Turismo activo			
Agencias de viajes			
Apartamentos	1	3	13
Campings			
Albergues turísticos			
Viviendas de uso turístico	1		
Empresas organizadoras de congresos y reuniones			

16. Conectividad: Banda ancha Fija

Entidad Municipal	Caudal de Bajada	Fibra optica de centralita	Fibra optica hasta el Hogar
Herce	30 Mb	SI	NO

17. Conectividad: Banda ancha Movil

Entidad Municipal	Caudal de Bajada	UMTS
Herce	6 Mb	SI

18. Presupuestos Municipales

Gastos por capitulos	
Gastos de Personal	155.000
Gastos en Bienes Corrientes y Servicios	103.300
Gastos Financieros	2.500
Transferencias Corrientes	8.700
Inversiones Reales	274.500
Transferencias de Capital	0
Activos Financieros	0
Pasivos Financieros	34.000

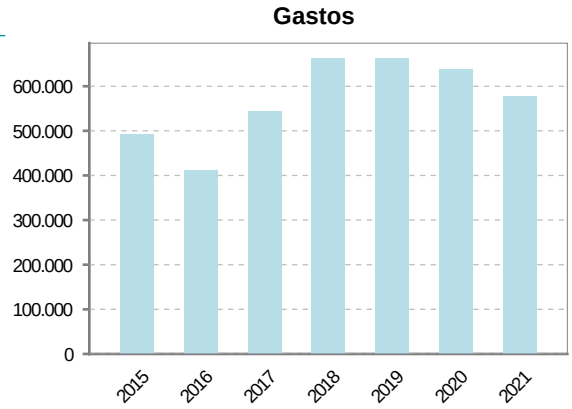

Ingresos por capitulos	
Impuestos Directos	165.000
Impuestos Indirectos	3.000
Tasas y Otros Ingresos	54.900
Transferencias Corrientes	81.000
Ingresos Patrimoniales	61.100
Enajenacion de Inversiones Reales	0
Transferencias de Capital	216.000
Activos Financieros	0
Pasivos Financieros	0

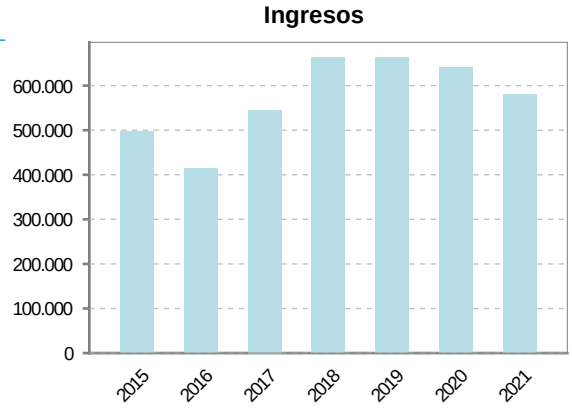

19. Educación - Curso 2021 / 2022 - Centros públicos

Educación Infantil 2º Ciclo, Primaria y Especial

Institución educativa

CRA	CRA Alto Cidacos
Colegios	1

Alumnado

Alumnos	9

ESO, Bachillerato y Ciclos Formativos

Institución educativa

Centros	0

Alumnado

ESO	0
Bachillerato	0
Ciclos Formativos	0

Alumnos

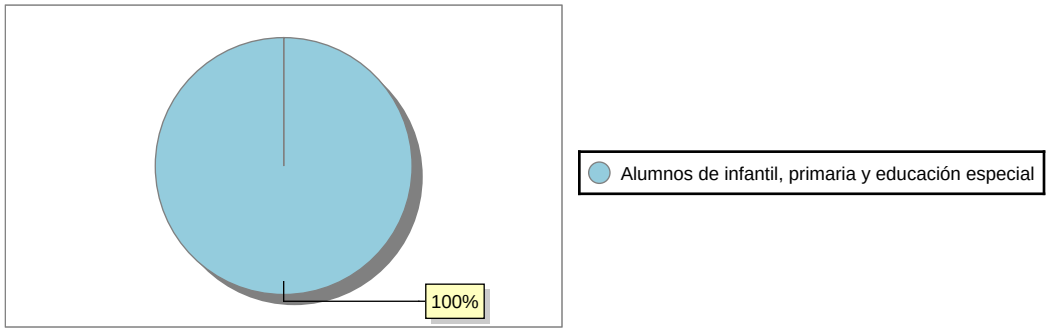

20. Educación - Curso 2021 / 2022 - Centros privados

Educación Infantil 2º Ciclo, Primaria y Especial

Institución educativa

Colegios	0

Alumnado

Alumnos	0

ESO, Bachillerato y Ciclos Formativos

Institución educativa

Centros	0

Alumnado

ESO	0
Bachillerato	0
Ciclos Formativos	0

Alumnos

SIN DATOS

21. Elecciones

Alcalde Jesús Ibáñez Martínez Aldama **Fecha de posesión** 15-06-2019

Elecciones municipales 2019

PP	111
PSOE	145
Otros	11
Votos en blanco	2

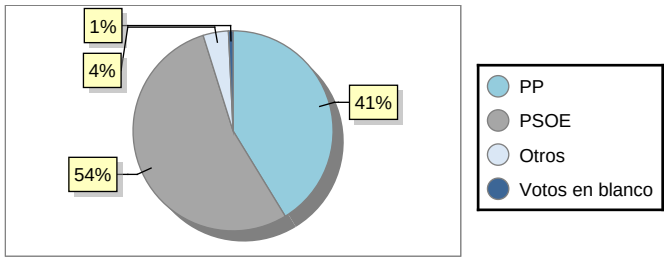

Elecciones autonómicas 2019
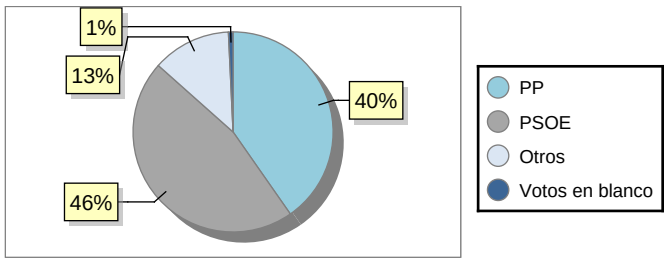
PP	108
PSOE	124
Otros	34
Votos en blanco	2