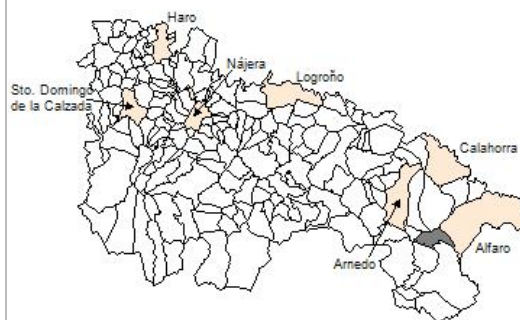


1. Datos Generales

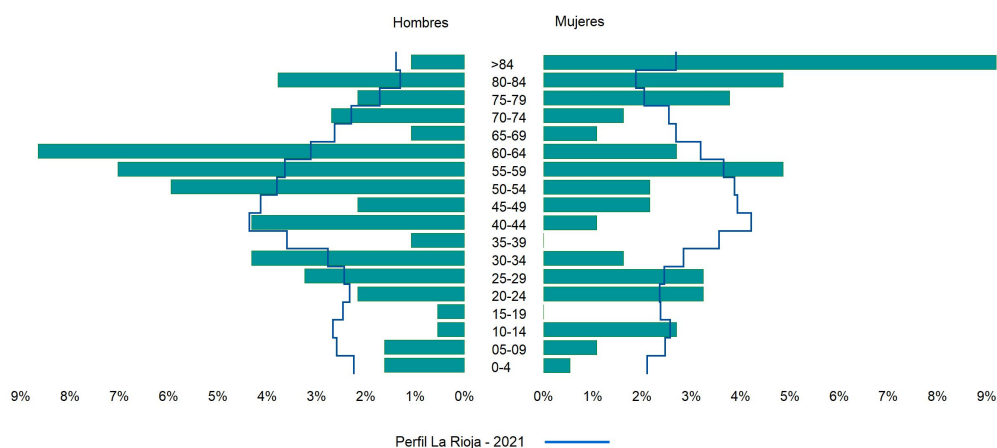
Código INE	26070
Municipio	Grávalos
Partido judicial	Calahorra
Zona de salud	Cervera del Río Alhama
Superficie municipal (Km2)	31
Altitud máx. del núcleo de población principal (m)	765
Distancia a la capital	72
Número de núcleos	2



2. Evolución Demográfica

Padrón	2015	2016	2017	2018	2019	2020	2021
Total	208	201	192	179	185	187	182
Hombres	108	105	98	92	100	102	98
Mujeres	100	96	94	87	85	85	84
Densidad	6,7	6,5	6,2	5,8	6,0	6,0	5,9
Extranjeros	13	11	10	9	17	22	24

Grávalos - 2021



Perfil La Rioja - 2021


3. Índices y tasas de Población (1/1/2021)

	Grávalos	La Rioja
Ratio de feminidad (Total Mujeres / Total Hombres) x 100	85,71	102,63
Índice de infancia (Pob. de 0 a 14 / Pob. Total) x 100	7,69	14,12
Índice de tendencia (Pob. de 0 a 4 / Pob. de 5 a 9) x 100	50,00	82,91
Índice de juventud (Pob. de 15 a 29 / Pob. total) x 100	12,09	14,53
Índice de longevidad (Pob. > 84 / Pob. > 64) x 100	34,62	19,20
Índice de vejez (Pob. >= 65 / Pob. Total) x 100	28,57	21,21
Tasa de dependencia ((Pob. < 16 + Pob. > 64) / Pob. de 16 a 64) x 100	56,90	57,14
Tasa de reemplazo (Pob. de 20 a 29 / Pob. de 55 a 64) x 100	45,45	68,21
Tasa de maternidad (Pob. de 0 a 4 / Mujeres de 15 a 49) x 100	9,52	18,94
Tasa de residentes extranjeros (Total extranjeros / Pob. Total) x 100	13,19	12,79

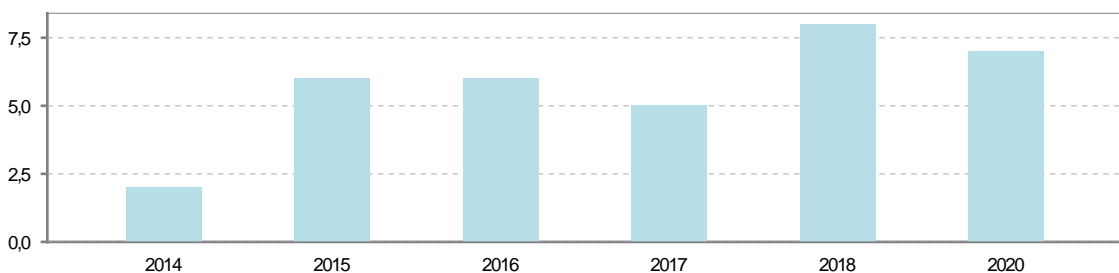
4. Movimiento Natural de la Población

	2015	2016	2017	2018	2019	2020
Nacimientos			1	1		
Defunciones	6	6	5	8		7
Matrimonios						
Crecimiento vegetativo	-6	-6	-4	-7		-7

Nacimientos

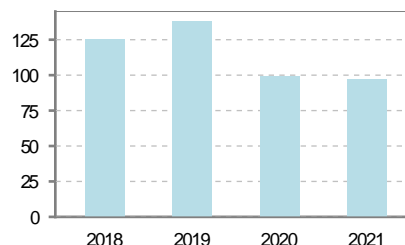


Defunciones

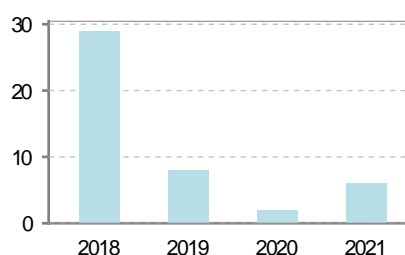


5. Mercado Laboral. (a 30 de junio)

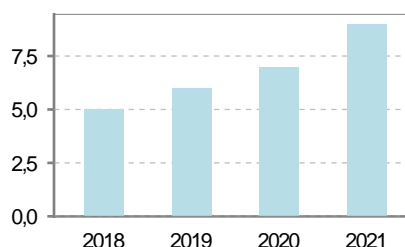
Afiliados	2018	2019	2020	2021
Total	125	138	99	97
R.General y otros	82	95	57	57
Autónomo no agrario	7	7	7	6
Autónomo agrario	36	36	35	34



Contratos	2018	2019	2020	2021
Total	20	20	5	4
Hombres	11	7	4	2
Mujeres	9	13	1	2



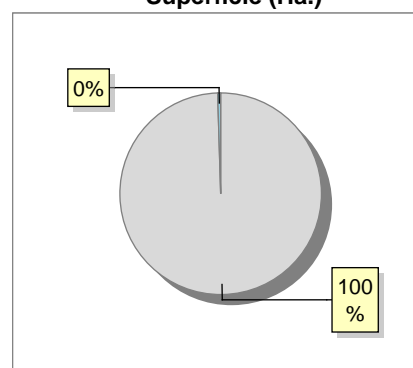
Paro registrado	2018	2019	2020	2021
Total	6	5	9	9
Hombres	3	2	4	2
Mujeres	3	3	5	7



6. Catastro (2021)

Titulares		Unidades Urbanas	
Urbano	479	Industrial	262
Rústico	581	Residencial	191
Urbano/Rústico	819	Terciario y comercial	13
		Equipamiento	5
Unidades Rústicas		Suelo vacante	194
Parcelas	6.714	Edificio Singular	2
Subparcelas	7.933		
Valor Catastral Rústico		Superficie Urbana	
Valor (Miles de Euros)	2.166,2	Superficie edificada	7,9
		Superficie sin edificar	7,06
Valor Catastral Urbano (Miles de Euros)			
Valor catastral del suelo			8.861,75
Valor catastral de la construcción			10.407,93

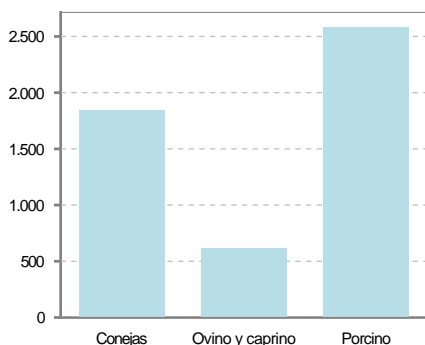
Superficie (Ha.)



● Superficie rústica (Ha.)
● Superficie urbana (Ha.)

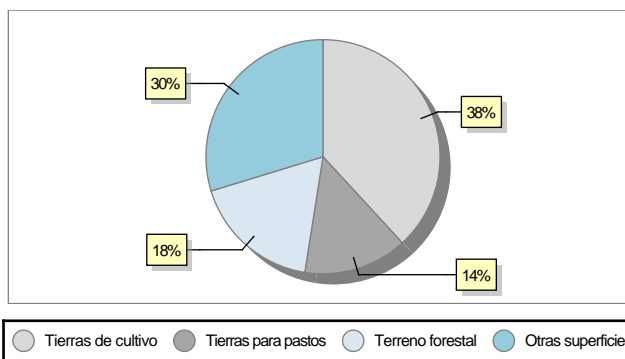
7. Ganadería (2020)

	Cabezas ganaderas	Unidades ganaderas
Aves		
Gallinas		
Pollos		
Bovinos		
Terneros de cebo		
Vacas de carne		
Vacas de ordeño		
Conejas	1.850	37,00
Conejas	1.850	37,00
Ovinos y Caprinos	614	92,10
Cabras	107	16,05
Ovejas	507	76,05
Porcinos	2.585	413,60
Cerdas		
Cerdos de cebo	2.585	413,60



8. Distribución General del Terreno (2020)

	Total	Regadío	Secano
Total Municipal	3.098	49	3.049
Tierras de cultivo	1.182	48	1.134
Barbecho y otras tierras	343		343
Cultivos herbáceos	261	6	255
Cultivos leñosos	578	42	536
Tierras para pastos	444		444
Pastizales	444		444
Prados naturales			
Terreno forestal	551	1	550
Monte abierto			
Monte leñoso	353		353
Monte maderable	198	1	197
Otras superficies	921		921
Erial a pastos	780		780
Espartizal			
Ríos y lagos	11		11
Superficie no agrícola	116		116
Terreno improductivo	14		14



9. Cultivos herbáceos -Ha. (2020)

	Secano	Regadío	Total
Total cultivos herbáceos	255	6	261
Cereales grano	249	2	251
Leguminosas grano			
Patata		1	1
Cultivos industriales			
Flores y plantas			
Cultivos forrajeros	6		6
Hortalizas		3	3

10. Cultivos leñosos -Ha. (2020)

	Secano	Regadío	Total
Total cultivos leñosos	536	42	578
Cítricos			
Frutales	440	8	448
Viñedo	60	22	82
Olivar	36	12	48
Otros cultivos leñosos			
Viveros			

11. Entidades Financieras

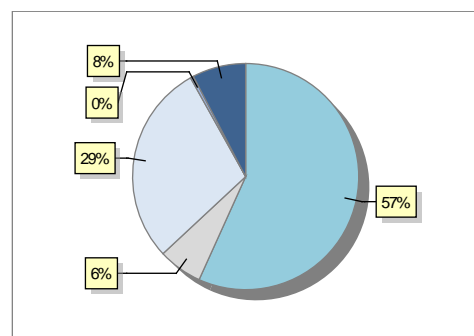
	2018	2019	2020
Entidades financieras de Depósito	1	1	1
Entidades Financieras de Crédito	0	0	0

12. Salud

	2018	2019	2020
Centros de salud	0	0	0
Consultorios	1	1	1
Farmacias	0	0	0
Botiquines	1	1	1

13. Parque de Vehículos

	2018	2019	2020	2021
Total vehículos	220	227	223	222
Automóviles	114	121	125	126
Motos	16	17	15	14
Furgonetas y Camiones	72	71	65	64
Autobuses	0	0	0	0
Tractores industriales	1	1	1	1
Otros vehículos	17	17	17	17



● Automóviles
 ● Motos
 ● Furgonetas y Camiones
 ● Tractores industriales
 ● Otros vehículos

14. Espacios Deportivos

	2020
Campos de tiro	0
Campos de golf	0
Campos de fútbol	0
Rocodromos	0
Pistas de petanca	0
Pistas de padel	0
Pistas de atletismo	0
Piscinas cubiertas	0
Pistas de squash	0
Pistas polideportivas	0
Pistas de tenis	0
Piscinas al aire libre	1
Pabellones polideportivos	0
Pabellones con fronton	0
Frontones	1

15. Turismo (2021)

	Establecimientos	Habitaciones	Plazas
Hoteles	1	78	150
Casas rurales			
Restaurantes	1		46
Hostales			
Pensiones			
Turismo activo			
Agencias de viajes			
Apartamentos			
Campings			
Albergues turísticos			
Viviendas de uso turístico	1		
Empresas organizadoras de congresos y reuniones			



16. Conectividad: Banda ancha Fija

Entidad Municipal	Caudal de Bajada	Fibra optica de centralita	Fibra optica hasta el Hogar
Grávalos	30 Mb	SI	NO

17. Conectividad: Banda ancha Movil

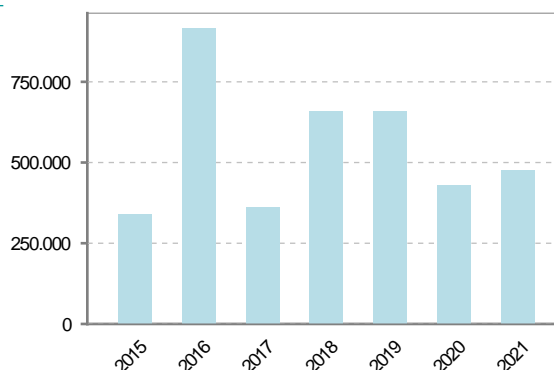
Entidad Municipal	Caudal de Bajada	UMTS
Grávalos	6 Mb	SI

18. Presupuestos Municipales

Gastos por capitulos

Gastos de Personal	68.000
Gastos en Bienes Corrientes y Servicios	185.950
Gastos Financieros	300
Transferencias Corrientes	22.900
Inversiones Reales	189.000
Transferencias de Capital	10.000
Activos Financieros	0
Pasivos Financieros	0

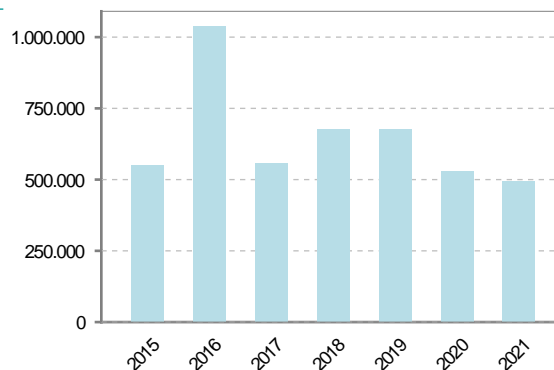
Gastos



Ingresos por capitulos

Impuestos Directos	126.000
Impuestos Indirectos	6.000
Tasas y Otros Ingresos	64.000
Transferencias Corrientes	66.000
Ingresos Patrimoniales	72.500
Enajenacion de Inversiones Reales	0
Transferencias de Capital	159.000
Activos Financieros	0
Pasivos Financieros	0

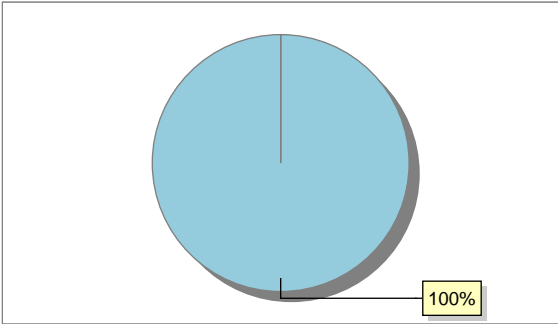
Ingresos



19. Educación - Curso 2021 / 2022 - Centros públicos

Educación Infantil 2º Ciclo, Primaria y Especial		ESO, Bachillerato y Ciclos Formativos	
Institución educativa		Institución educativa	
CRA	CRA Igea	Centros	0
Colegios	1		
Alumnado		Alumnado	
Alumnos	8	ESO	0
		Bachillerato	0
		Ciclos Formativos	0

Alumnos



100%

Alumnos de infantil, primaria y educación especial

20. Educación - Curso 2021 / 2022 - Centros privados

Educación Infantil 2º Ciclo, Primaria y Especial		ESO, Bachillerato y Ciclos Formativos	
Institución educativa		Institución educativa	
Colegios	0	Centros	0
Alumnado		Alumnado	
Alumnos	0	ESO	0
		Bachillerato	0
		Ciclos Formativos	0

Alumnos

SIN DATOS

21. Elecciones

Alcalde	Emiliano	Muñoz	Galán	Fecha de posesión	15-06-2019
Elecciones municipales 2019					
PP	66				
PSOE	74				
Otros	1				
Votos en blanco	1				
Elecciones autonómicas 2019					
PP	64				
PSOE	59				
Otros	21				

