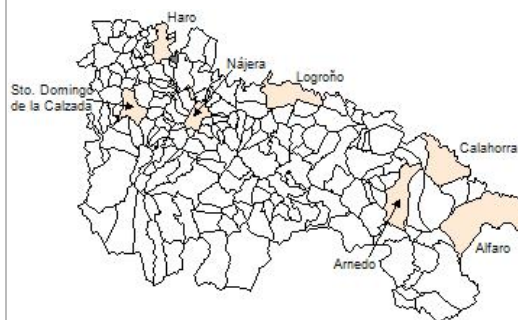


1. Datos Generales

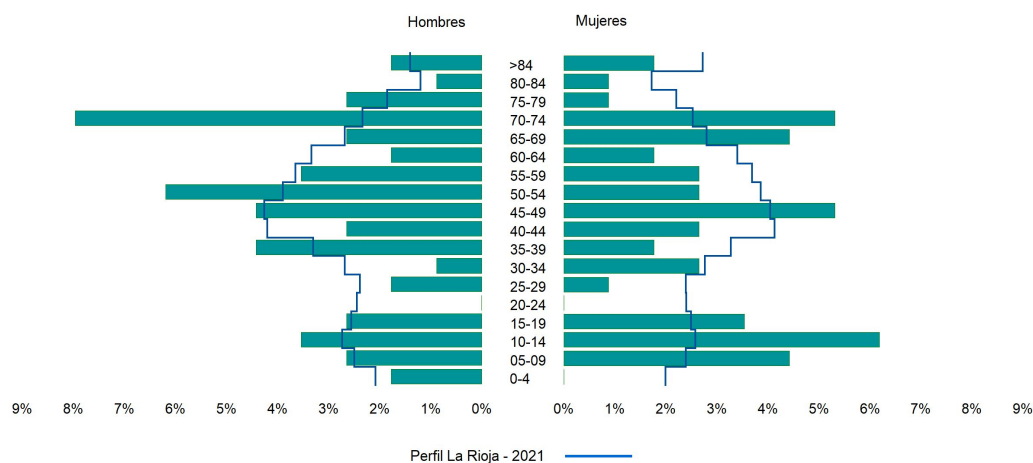
Código INE	26068
Municipio	Gimileo
Partido judicial	Haro
Zona de salud	Haro
Superficie municipal (Km2)	4
Altitud máx. del núcleo de población principal (m)	482
Distancia a la capital	39
Número de núcleos	2



2. Evolución Demográfica

Padrón	2015	2016	2017	2018	2019	2020	2021
Total	127	114	118	116	112	111	113
Hombres	70	62	63	63	61	60	59
Mujeres	57	52	55	53	51	51	54
Densidad	31,7	28,5	29,5	29,0	28,0	27,7	28,2
Extranjeros	23	16	16	18	14	15	17

Gimileo - 2021



Perfil La Rioja - 2021

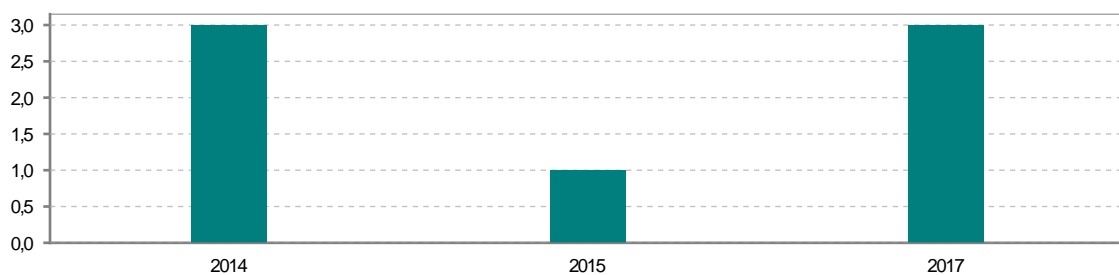
3. Índices y tasas de Población (1/1/2021)

	Gimileo	La Rioja
Ratio de feminidad (Total Mujeres / Total Hombres) x 100	91,53	102,63
Índice de infancia (Pob. de 0 a 14 / Pob. Total) x 100	18,58	14,12
Índice de tendencia (Pob. de 0 a 4 / Pob. de 5 a 9) x 100	25,00	82,91
Índice de juventud (Pob. de 15 a 29 / Pob. total) x 100	8,85	14,53
Índice de longevidad (Pob. > 84 / Pob. > 64) x 100	12,12	19,20
Índice de vejez (Pob. >= 65 / Pob. Total) x 100	29,20	21,21
Tasa de dependencia ((Pob. < 16 + Pob. > 64) / Pob. de 16 a 64) x 100	94,83	57,14
Tasa de reemplazo (Pob. de 20 a 29 / Pob. de 55 a 64) x 100	27,27	68,21
Tasa de maternidad (Pob. de 0 a 4 / Mujeres de 15 a 49) x 100	10,53	18,94
Tasa de residentes extranjeros (Total extranjeros / Pob. Total) x 100	15,04	12,79

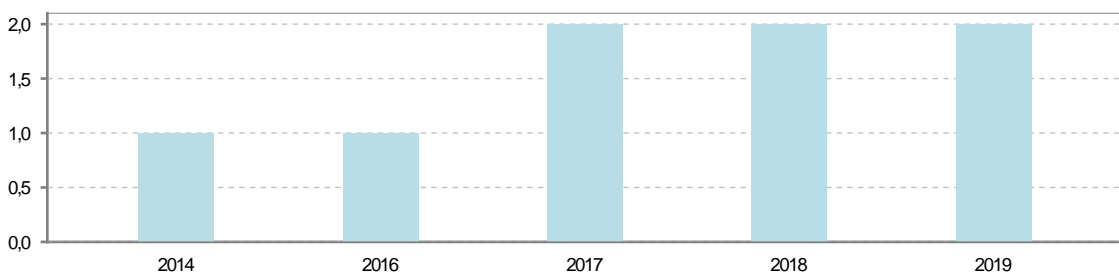
4. Movimiento Natural de la Población

	2015	2016	2017	2018	2019	2020
Nacimientos	1		3			
Defunciones		1	2	2	2	
Matrimonios		2		1	1	
Crecimiento vegetativo	1	-1	1	-2	-2	

Nacimientos

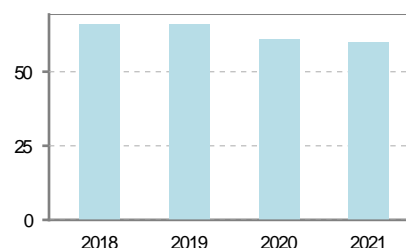


Defunciones

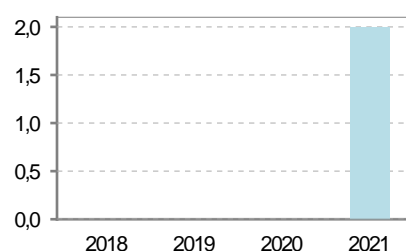


5. Mercado Laboral. (a 30 de junio)

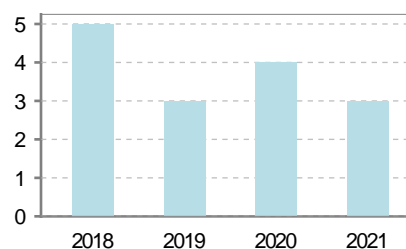
Afiliados	2018	2019	2020	2021
Total	66	66	61	60
R.General y otros	56	58	55	55
Autónomo no agrario	7	6	5	3
Autónomo agrario	3	2	1	2



Contratos	2018	2019	2020	2021
Total	3	20		
Hombres	2	10		
Mujeres	1	10		



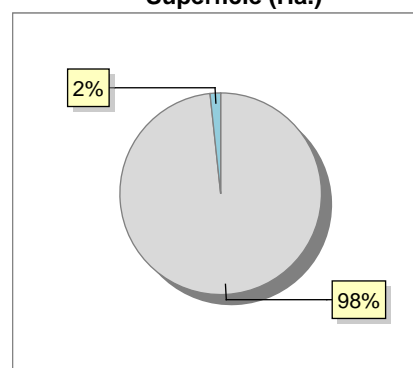
Paro registrado	2018	2019	2020	2021
Total	4	2	5	2
Hombres	2	2	3	1
Mujeres	2		2	1



6. Catastro (2021)

Titulares		Unidades Urbanas	
Urbano	240	Industrial	47
Rústico	301	Residencial	125
Urbano/Rústico	464	Terciario y comercial	7
		Equipamiento	6
Unidades Rústicas		Suelo vacante	32
Parcelas	560	Edificio Singular	1
Subparcelas	871		
Valor Catastral Rústico		Superficie Urbana	
Valor (Miles de Euros)	1.700,44	Superficie edificada	5,36
		Superficie sin edificar	1,47
Valor Catastral Urbano (Miles de Euros)			
Valor catastral del suelo			773,93
Valor catastral de la construcción			4.811,64

Superficie (Ha.)



● Superficie rústica (Ha.)
● Superficie urbana (Ha.)

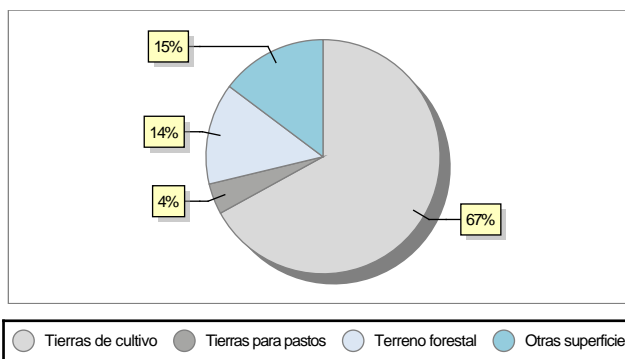
7. Ganadería (2020)

	Cabezas ganaderas	Unidades ganaderas
Aves		
Gallinas		
Pollos		
Bovinos		
Terneros de cebo		
Vacas de carne		
Vacas de ordeño		
Conejas		
Conejas		
Ovinos y Caprinos		
Cabras		
Ovejas		
Porcinos		
Cerdas		
Cerdos de cebo		



8. Distribución General del Terreno (2020)

	Total	Regadío	Secano
Total Municipal	400	130	270
Tierras de cultivo	268	128	140
Barbecho y otras tierras	19	8	11
Cultivos herbáceos	132	83	49
Cultivos leñosos	117	37	80
Tierras para pastos	17		17
Pastizales	17		17
Prados naturales			
Terreno forestal	56	2	54
Monte abierto			
Monte leñoso	18		18
Monte maderable	38	2	36
Otras superficies	59		59
Erial a pastos	11		11
Espartizal			
Ríos y lagos	6		6
Superficie no agrícola	41		41
Terreno improductivo	1		1



9. Cultivos herbáceos -Ha. (2020)

	Secano	Regadío	Total
Total cultivos herbáceos	49	83	132
Cereales grano	49	64	113
Leguminosas grano		1	1
Patata		6	6
Cultivos industriales		5	5
Flores y plantas			
Cultivos forrajeros		5	5
Hortalizas		2	2

10. Cultivos leñosos -Ha. (2020)

	Secano	Regadío	Total
Total cultivos leñosos	80	37	117
Cítricos			
Frutales			
Viñedo	77	37	114
Olivar	3		3
Otros cultivos leñosos			
Viveros			

11. Entidades Financieras

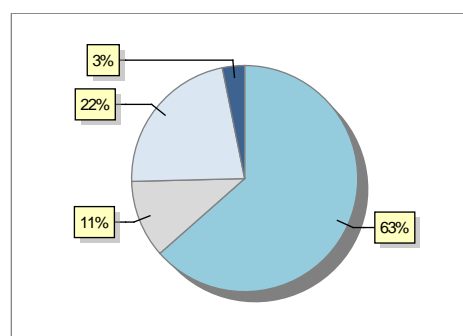
	2018	2019	2020
Entidades financieras de Depósito	0	0	0
Entidades Financieras de Crédito	0	0	0

12. Salud

	2018	2019	2020
Centros de salud	0	0	0
Consultorios	1	1	1
Farmacias	0	0	0
Botiquines	1	1	1

13. Parque de Vehículos

	2018	2019	2020	2021
Total vehículos	115	115	121	126
Automóviles	72	74	74	80
Motos	15	13	13	14
Furgonetas y Camiones	25	25	30	28
Autobuses	0	0	0	0
Tractores industriales	0	0	0	0
Otros vehículos	3	3	4	4



● Automóviles
 ● Motos
 ● Furgonetas y Camiones
 ● Otros vehículos

14. Espacios Deportivos

	2020
Campos de tiro	0
Campos de golf	0
Campos de fútbol	0
Rocodromos	0
Pistas de petanca	0
Pistas de padel	0
Pistas de atletismo	0
Piscinas cubiertas	0
Pistas de squash	0
Pistas polideportivas	0
Pistas de tenis	0
Piscinas al aire libre	0
Pabellones polideportivos	0
Pabellones con fronton	0
Frontones	0

15. Turismo (2021)

	Establecimientos	Habitaciones	Plazas
Hoteles			
Casas rurales			
Restaurantes			
Hostales			
Pensiones			
Turismo activo			
Agencias de viajes			
Apartamentos			
Campings			
Albergues turísticos			
Viviendas de uso turístico	1		
Empresas organizadoras de congresos y reuniones			



16. Conectividad: Banda ancha Fija

Entidad Municipal	Caudal de Bajada	Fibra optica de centralita	Fibra optica hasta el Hogar
Gimileo	6 Mb	NO	NO

17. Conectividad: Banda ancha Movil

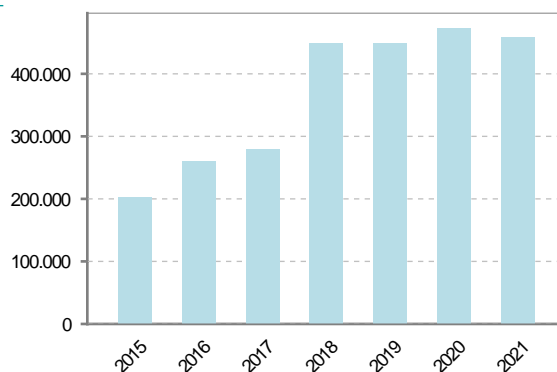
Entidad Municipal	Caudal de Bajada	UMTS
Gimileo		NO

18. Presupuestos Municipales

Gastos por capitulos

Gastos de Personal	39.472
Gastos en Bienes Corrientes y Servicios	101.823
Gastos Financieros	1.000
Transferencias Corrientes	1.700
Inversiones Reales	314.815
Transferencias de Capital	0
Activos Financieros	0
Pasivos Financieros	0

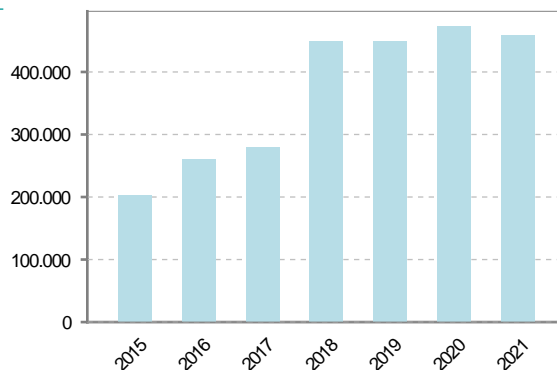
Gastos



Ingresos por capitulos

Impuestos Directos	57.906
Impuestos Indirectos	8.000
Tasas y Otros Ingresos	59.019
Transferencias Corrientes	65.700
Ingresos Patrimoniales	6.056
Enajenacion de Inversiones Reales	0
Transferencias de Capital	262.130
Activos Financieros	0
Pasivos Financieros	0

Ingresos





19. Educación - Curso 2021 / 2022 - Centros públicos

Educación Infantil 2º Ciclo, Primaria y Especial		ESO, Bachillerato y Ciclos Formativos	
Institución educativa		Institución educativa	
CRA	Sin centro rural agrupado	Centros	0
Colegios	0	Alumnado	
Alumnado		ESO	0
Alumnos	0	Bachillerato	0
		Ciclos Formativos	0
Alumnos			
<div>SIN DATOS</div>			

20. Educación - Curso 2021 / 2022 - Centros privados

Educación Infantil 2º Ciclo, Primaria y Especial		ESO, Bachillerato y Ciclos Formativos	
Institución educativa		Institución educativa	
Colegios	0	Centros	0
Alumnado		Alumnado	
Alumnos	0	ESO	0
		Bachillerato	0
		Ciclos Formativos	0
Alumnos			
<div>SIN DATOS</div>			



21. Elecciones

Alcalde	Virginia	Aznar	Giménez	Fecha de posesión	15-06-2019				
Elecciones municipales 2019									
PSOE	35	<table><tr><td>PSOE</td></tr><tr><td>Otros</td></tr><tr><td>Votos en blanco</td></tr></table>				PSOE	Otros	Votos en blanco	
PSOE									
Otros									
Votos en blanco									
Otros	28								
Votos en blanco	8								
Elecciones autonómicas 2019									
PP	10	<table><tr><td>PP</td></tr><tr><td>PSOE</td></tr><tr><td>Otros</td></tr><tr><td>Votos en blanco</td></tr></table>				PP	PSOE	Otros	Votos en blanco
PP									
PSOE									
Otros									
Votos en blanco									
PSOE	34								
Otros	16								
Votos en blanco	5								