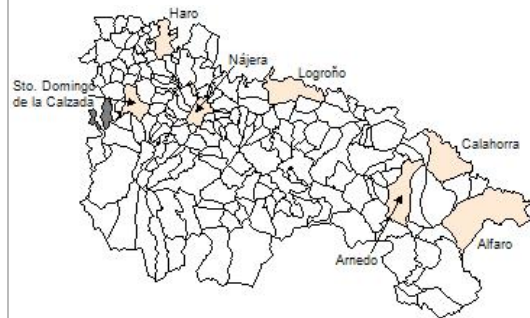


1. Datos Generales

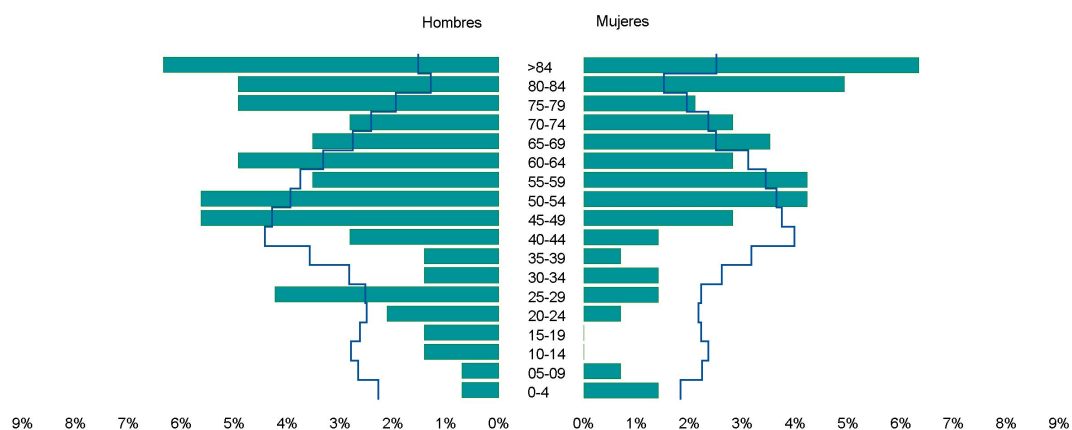
Código INE	26174
Municipio	Villarta-Quinta ..
Partido judicial	Haro
Zona de salud	Santo Domingo de la Calzada
Superficie municipal (Km2)	24,73
Altitud máx. del núcleo de población principal (m)	743
Distancia a la capital	53
Número de núcleos	6



2. Evolución Demográfica

Padrón	2015	2016	2017	2018	2019	2020	2021
Total	155	151	144	140	140	142	136
Hombres	89	87	83	83	83	83	79
Mujeres	66	64	61	57	57	59	57
Densidad	6,3	6,1	5,8	5,7	5,7	5,7	5,5
Extranjeros	1	1	1	1	1	1	1

Villarta-Quintana - 2020



Perfil La Rioja - 2020

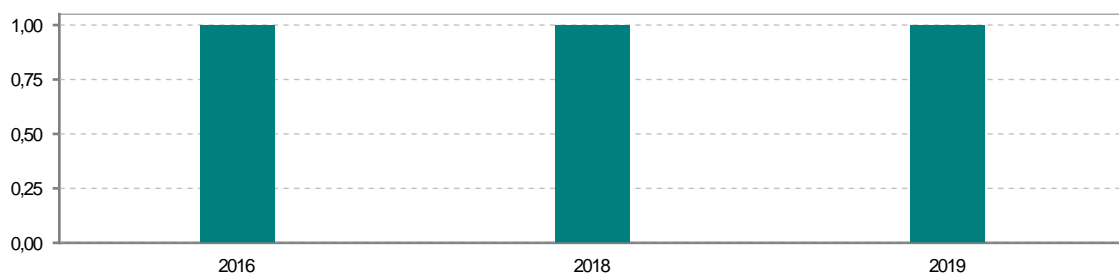
3. Índices y tasas de Población (1/1/2021)

	Villarta-Quintana	La Rioja
Ratio de feminidad (Total Mujeres / Total Hombres) x 100	72,15	102,63
Índice de infancia (Pob. de 0 a 14 / Pob. Total) x 100	4,41	14,12
Índice de tendencia (Pob. de 0 a 4 / Pob. de 5 a 9) x 100	300,00	82,91
Índice de juventud (Pob. de 15 a 29 / Pob. total) x 100	10,29	14,53
Índice de longevidad (Pob. > 84 / Pob. > 64) x 100	33,33	19,20
Índice de vejez (Pob. >= 65 / Pob. Total) x 100	41,91	21,21
Tasa de dependencia ((Pob. < 16 + Pob. > 64) / Pob. de 16 a 64) x 100	88,89	57,14
Tasa de reemplazo (Pob. de 20 a 29 / Pob. de 55 a 64) x 100	44,00	68,21
Tasa de maternidad (Pob. de 0 a 4 / Mujeres de 15 a 49) x 100	27,27	18,94
Tasa de residentes extranjeros (Total extranjeros / Pob. Total) x 100	0,74	12,79

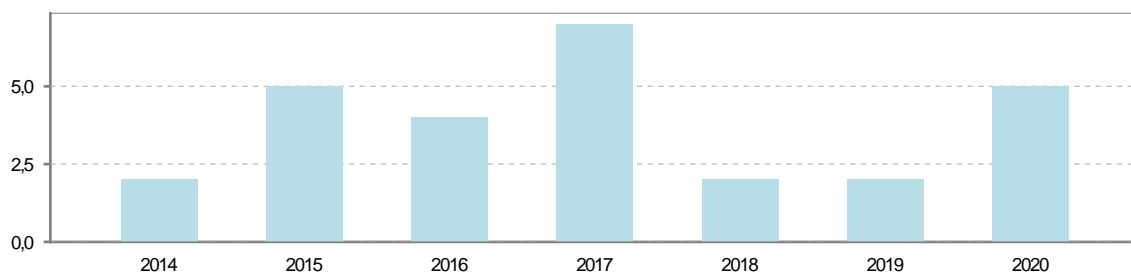
4. Movimiento Natural de la Población

	2015	2016	2017	2018	2019	2020
Nacimientos		1		1	1	
Defunciones	5	4	7	2	2	5
Matrimonios			1		1	
Crecimiento vegetativo	-5	-3	-7	-1	-1	-5

Nacimientos

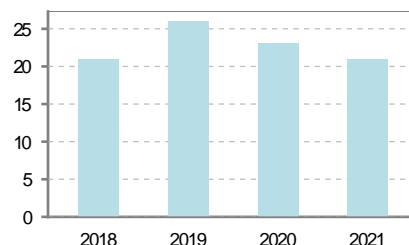


Defunciones

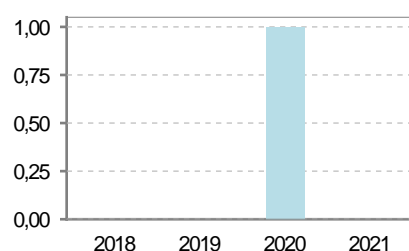


5. Mercado Laboral. (a 30 de junio)

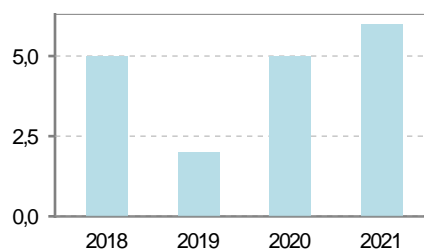
Afiliados	2018	2019	2020	2021
Total	21	26	23	21
R.General y otros	10	14	11	9
Autónomo no agrario	4	5	5	5
Autónomo agrario	7	7	7	7



Contratos	2018	2019	2020	2021
Total		5	1	1
Hombres		3	1	1
Mujeres		2		



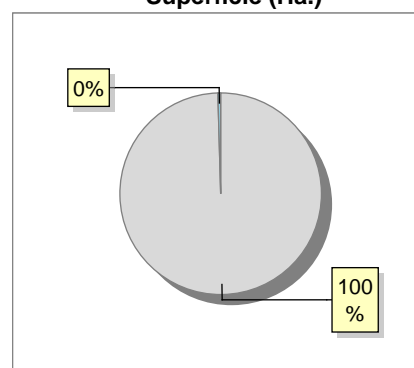
Paro registrado	2018	2019	2020	2021
Total	1	1	5	4
Hombres		1	3	2
Mujeres	1		2	2



6. Catastro (2021)

Titulares		Unidades Urbanas	
Urbano	353	Industrial	174
Rústico	556	Residencial	175
Urbano/Rústico	717	Terciario y comercial	8
		Equipamiento	8
Unidades Rústicas		Suelo vacante	72
Parcelas	1.110	Edificio Singular	0
Subparcelas	1.597		
Valor Catastral Rústico		Superficie Urbana	
Valor (Miles de Euros)	2.312,9	Superficie edificada	8,01
		Superficie sin edificar	2,84
Valor Catastral Urbano (Miles de Euros)			
Valor catastral del suelo			1.768,74
Valor catastral de la construcción			5.031,36

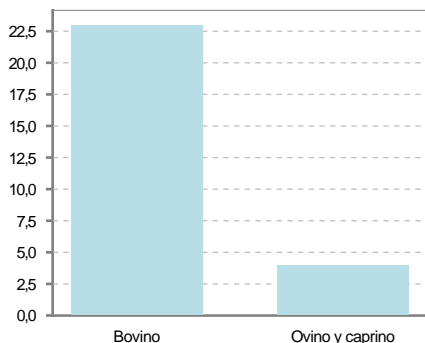
Superficie (Ha.)



● Superficie rústica (Ha.)
● Superficie urbana (Ha.)

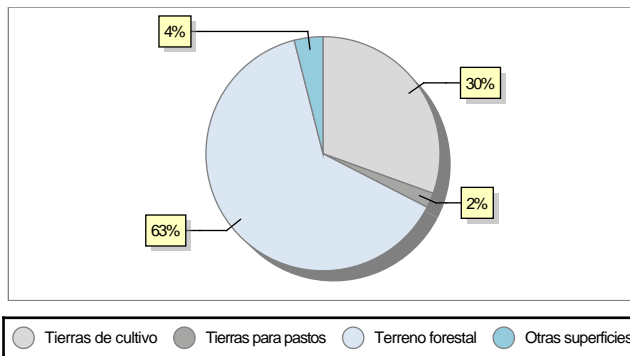
7. Ganadería (2020)

	Cabezas ganaderas	Unidades ganaderas
Aves		
Gallinas		
Pollos		
Bovinos	23	23,00
Terneros de cebo		
Vacas de carne	23	23,00
Vacas de ordeño		
Conejas		
Conejas		
Ovinos y Caprinos	4	0,60
Cabras		
Ovejas	4	0,60
Porcinos		
Cerdas		
Cerdos de cebo		



8. Distribución General del Terreno (2020)

	Total	Regadío	Secano
Total Municipal	2.476	183	2.293
Tierras de cultivo	755	181	574
Barbecho y otras tierras	77	20	57
Cultivos herbáceos	678	161	517
Cultivos leñosos			
Tierras para pastos	51		51
Pastizales	51		51
Prados naturales			
Terreno forestal	1.572	2	1.570
Monte abierto	15		15
Monte leñoso	108		108
Monte maderable	1.449	2	1.447
Otras superficies	98		98
Erial a pastos	19		19
Espartizal			
Ríos y lagos	15		15
Superficie no agrícola	56		56
Terreno improductivo	8		8



9. Cultivos herbáceos -Ha. (2020)

	Secano	Regadío	Total
Total cultivos herbáceos	517	161	678
Cereales grano	485	125	610
Leguminosas grano		1	1
Patata		13	13
Cultivos industriales	31	6	37
Flores y plantas			
Cultivos forrajeros	1		1
Hortalizas		16	16

10. Cultivos leñosos -Ha. (2020)

	Secano	Regadío	Total
Total cultivos leñosos			
Cítricos			
Frutales			
Viñedo			
Olivar			
Otros cultivos leñosos			
Viveros			

11. Entidades Financieras

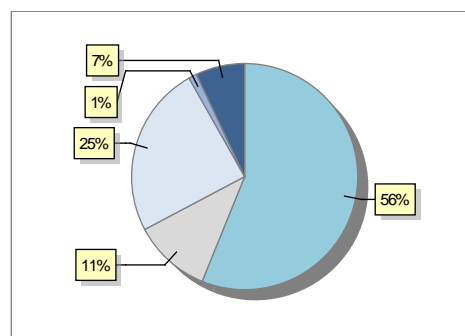
	2018	2019	2020
Entidades financieras de Depósito	0	0	0
Entidades Financieras de Crédito	0	0	0

12. Salud

	2018	2019	2020
Centros de salud	0	0	0
Consultorios	3	3	3
Farmacias	0	0	0
Botiquines	0	0	0

13. Parque de Vehículos

	2018	2019	2020	2021
Total vehículos	170	177	176	171
Automóviles	100	101	102	96
Motos	16	18	19	19
Furgonetas y Camiones	40	43	41	42
Autobuses	0	0	0	0
Tractores industriales	2	2	2	2
Otros vehículos	12	13	12	12



14. Espacios Deportivos

	2020
Campos de tiro	0
Campos de golf	0
Campos de fútbol	0
Rocodromos	0
Pistas de petanca	0
Pistas de padel	0
Pistas de atletismo	0
Piscinas cubiertas	0
Pistas de squash	0
Pistas polideportivas	1
Pistas de tenis	0
Piscinas al aire libre	1
Pabellones polideportivos	0
Pabellones con fronton	0
Frontones	1

15. Turismo (2021)

	Establecimientos	Habitaciones	Plazas
Hoteles			
Casas rurales			
Restaurantes			
Hostales			
Pensiones			
Turismo activo			
Agencias de viajes			
Apartamentos			
Campings			
Albergues turísticos			
Viviendas de uso turístico	1		
Empresas organizadoras de congresos y reuniones			



16. Conectividad: Banda ancha Fija

Entidad Municipal	Caudal de Bajada	Fibra optica de centralita	Fibra optica hasta el Hogar
Villarta-Quintana	1 Mb	NO	NO

17. Conectividad: Banda ancha Movil

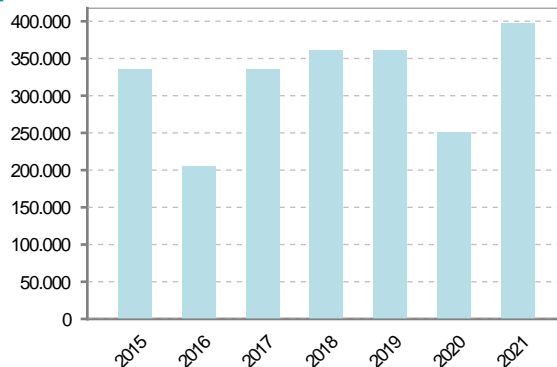
Entidad Municipal	Caudal de Bajada	UMTS
Villarta-Quintana		NO

18. Presupuestos Municipales

Gastos por capitulos

Gastos de Personal	43.600
Gastos en Bienes Corrientes y Servicios	87.820
Gastos Financieros	1.080
Transferencias Corrientes	20.200
Inversiones Reales	239.000
Transferencias de Capital	0
Activos Financieros	0
Pasivos Financieros	6.000

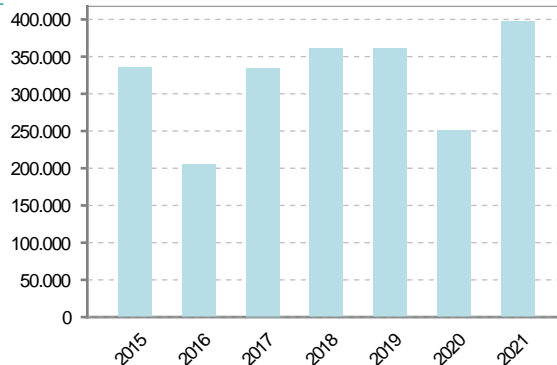
Gastos



Ingresos por capitulos

Impuestos Directos	50.100
Impuestos Indirectos	2.000
Tasas y Otros Ingresos	30.300
Transferencias Corrientes	64.000
Ingresos Patrimoniales	57.000
Enajenacion de Inversiones Reales	0
Transferencias de Capital	194.300
Activos Financieros	0
Pasivos Financieros	0

Ingresos





19. Educación - Curso 2021 / 2022 - Centros públicos

Educación Infantil 2º Ciclo, Primaria y Especial		ESO, Bachillerato y Ciclos Formativos	
Institución educativa		Institución educativa	
CRA	Sin centro rural agrupado	Centros	0
Colegios	0	Alumnado	
Alumnado		ESO	0
Alumnos	0	Bachillerato	0
		Ciclos Formativos	0
Alumnos			
<div>SIN DATOS</div>			

20. Educación - Curso 2021 / 2022 - Centros privados

Educación Infantil 2º Ciclo, Primaria y Especial		ESO, Bachillerato y Ciclos Formativos	
Institución educativa		Institución educativa	
Colegios	0	Centros	0
Alumnado		Alumnado	
Alumnos	0	ESO	0
		Bachillerato	0
		Ciclos Formativos	0
Alumnos			
<div>SIN DATOS</div>			

21. Elecciones

Alcalde

José Miguel Crespo

Pérez

Fecha de posesión

15-06-2019

Elecciones municipales 2019

PP

68

PSOE

13

Otros

35

Votos en blanco

4

PP

PSOE

Otros

Votos en blanco

Elecciones autonómicas 2019

PP

53

PSOE

26

Otros

26

Votos en blanco

4

PP

PSOE

Otros

Votos en blanco