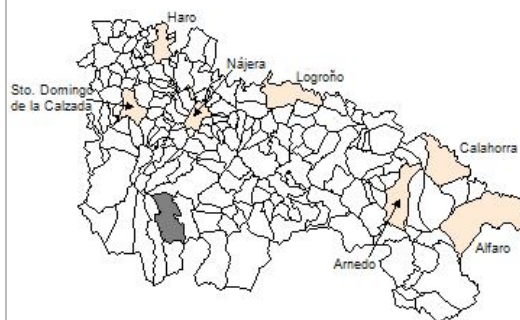


### 1. Datos Generales

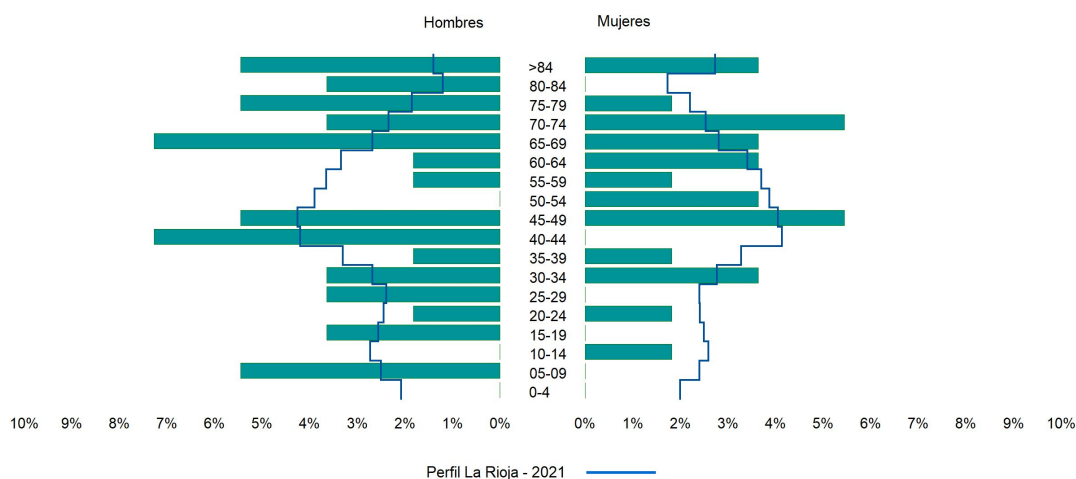
Código INE	26164
Municipio	Ventrosa
Partido judicial	Logroño
Zona de salud	Nájera
Superficie municipal (Km2)	72,93
Altitud máx. del núcleo de población principal (m)	1.003
Distancia a la capital	74
Número de núcleos	2



### 2. Evolución Demográfica

Padrón	2015	2016	2017	2018	2019	2020	2021
Total	67	59	54	59	56	48	55
Hombres	41	36	33	33	32	30	34
Mujeres	26	23	21	26	24	18	21
Densidad	0,9	0,8	0,7	0,8	0,8	0,7	0,8
Extranjeros		1	1	4	4		

Ventrosa - 2021



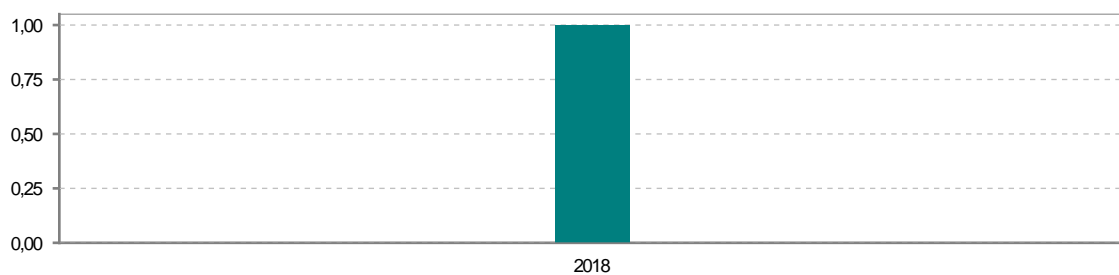
## 3. Índices y tasas de Población (1/1/2021)

	Ventrosa	La Rioja
Ratio de feminidad (Total Mujeres / Total Hombres) x 100	61,76	102,63
Índice de infancia (Pob. de 0 a 14 / Pob. Total) x 100	7,27	14,12
Índice de tendencia (Pob. de 0 a 4 / Pob. de 5 a 9) x 100		82,91
Índice de juventud (Pob. de 15 a 29 / Pob. total) x 100	10,91	14,53
Índice de longevidad (Pob. > 84 / Pob. > 64) x 100	22,73	19,20
Índice de vejez (Pob. >= 65 / Pob. Total) x 100	40,00	21,21
Tasa de dependencia ((Pob. < 16 + Pob. > 64) / Pob. de 16 a 64) x 100	89,66	57,14
Tasa de reemplazo (Pob. de 20 a 29 / Pob. de 55 a 64) x 100	80,00	68,21
Tasa de maternidad (Pob. de 0 a 4 / Mujeres de 15 a 49) x 100		18,94
Tasa de residentes extranjeros (Total extranjeros / Pob. Total) x 100		12,79

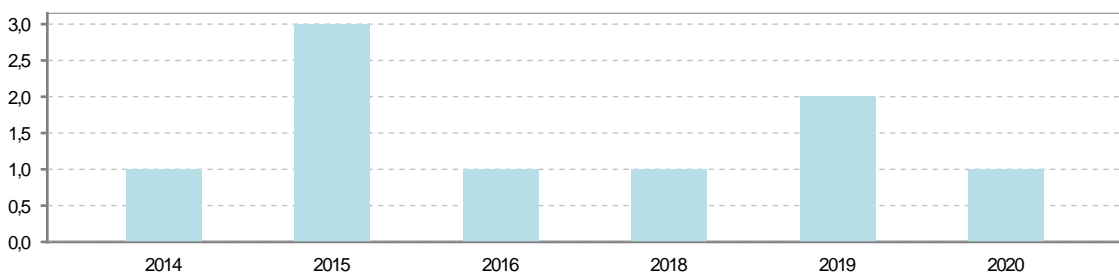
## 4. Movimiento Natural de la Población

	2015	2016	2017	2018	2019	2020
Nacimientos				1		
Defunciones	3	1		1	2	1
Matrimonios						
Crecimiento vegetativo	-3	-1		0	-2	-1

Nacimientos

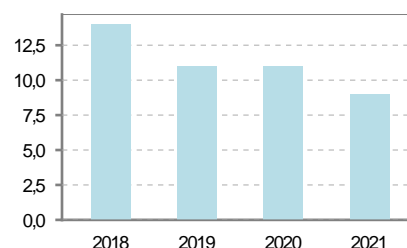


Defunciones



## 5. Mercado Laboral. (a 30 de junio)

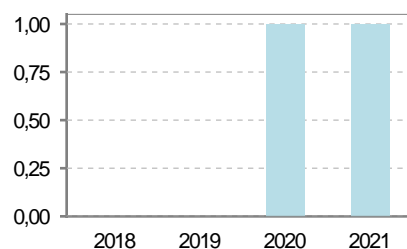
Afiliados	2018	2019	2020	2021
Total	14	11	11	9
R.General y otros	3	1	2	1
Autónomo no agrario	7	6	6	5
Autónomo agrario	4	4	3	3



Contratos	2018	2019	2020	2021
Total			1	
Hombres			1	



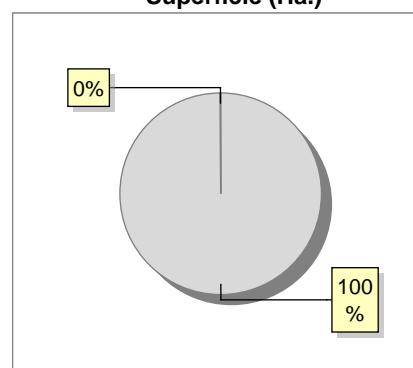
Paro registrado	2018	2019	2020	2021
Total		1	1	1
Hombres		1	1	
Mujeres				1



## 6. Catastro (2021)

Titulares		Unidades Urbanas	
Urbano	303	Industrial	132
Rústico	284	Residencial	127
Urbano/Rústico	458	Terciario y comercial	15
		Equipamiento	5
Unidades Rústicas		Suelo vacante	98
Parcelas	4.981	Edificio Singular	0
Subparcelas	5.147		
Valor Catastral Rústico		Superficie Urbana	
Valor (Miles de Euros)	1.437,28	Superficie edificada	3,28
		Superficie sin edificar	1,41
Valor Catastral Urbano (Miles de Euros)			
Valor catastral del suelo			697,38
Valor catastral de la construcción			2.666,27

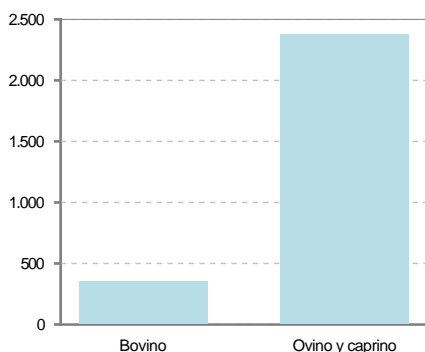
Superficie (Ha.)



● Superficie rústica (Ha.)  
● Superficie urbana (Ha.)

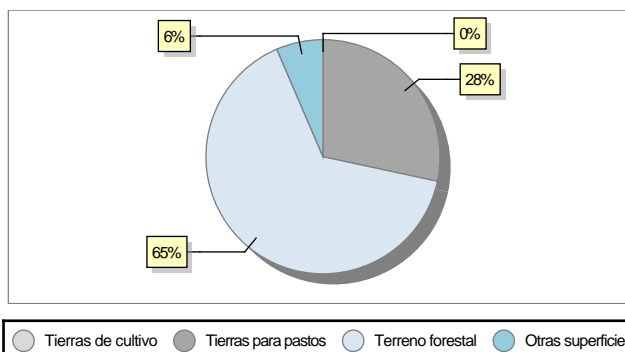
## 7. Ganadería (2020)

	Cabezas ganaderas	Unidades ganaderas
<b>Aves</b>		
Gallinas		
Pollos		
<b>Bovinos</b>	355	326,60
Terneros de cebo	71	42,60
Vacas de carne	284	284,00
Vacas de ordeño		
<b>Conejas</b>		
Conejas		
<b>Ovinos y Caprinos</b>	2.381	357,15
Cabras		
Ovejas	2.381	357,15
<b>Porcinos</b>		
Cerdas		
Cerdos de cebo		



## 8. Distribución General del Terreno (2020)

	Total	Regadío	Secano
<b>Total Municipal</b>	7.293	14	7.279
<b>Tierras de cultivo</b>	1	1	
Barbecho y otras tierras	1	1	
Cultivos herbáceos			
Cultivos leñosos			
<b>Tierras para pastos</b>	2.068	5	2.063
Pastizales	2.045		2.045
Prados naturales	23	5	18
<b>Terreno forestal</b>	4.753	8	4.745
Monte abierto	46		46
Monte leñoso	2.107		2.107
Monte maderable	2.600	8	2.592
<b>Otras superficies</b>	471		471
Erial a pastos	333		333
Espartizal			
Ríos y lagos	18		18
Superficie no agrícola	60		60
Terreno improductivo	60		60



## 9. Cultivos herbáceos -Ha. (2020)

	Secano	Regadío	Total
<b>Total cultivos herbáceos</b>			
Cereales grano			
Leguminosas grano			
Patata			
Cultivos industriales			
Flores y plantas			
Cultivos forrajeros			
Hortalizas			

## 10. Cultivos leñosos -Ha. (2020)

	Secano	Regadío	Total
<b>Total cultivos leñosos</b>			
Cítricos			
Frutales			
Viñedo			
Olivar			
Otros cultivos leñosos			
Viveros			

## 11. Entidades Financieras

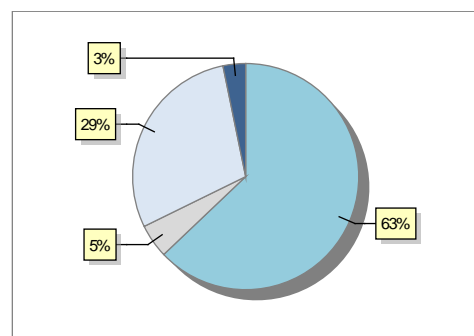
	2018	2019	2020
Entidades financieras de Depósito	0	0	0
Entidades Financieras de Crédito	0	0	0

## 12. Salud

	2018	2019	2020
Centros de salud	0	0	0
Consultorios	1	1	1
Farmacias	0	0	0
Botiquines	0	0	0

## 13. Parque de Vehículos

	2018	2019	2020	2021
Total vehículos	60	61	59	62
Automóviles	38	38	36	39
Motos	4	4	3	3
Furgonetas y Camiones	16	17	18	18
Autobuses	0	0	0	0
Tractores industriales	0	0	0	0
Otros vehículos	2	2	2	2



● Automóviles 
 ● Motos 
 ● Furgonetas y Camiones 
 ● Otros vehículos

## 14. Espacios Deportivos

	2020
Campos de tiro	0
Campos de golf	0
Campos de fútbol	0
Rocodromos	0
Pistas de petanca	0
Pistas de padel	0
Pistas de atletismo	0
Piscinas cubiertas	0
Pistas de squash	0
Pistas polideportivas	1
Pistas de tenis	0
Piscinas al aire libre	1
Pabellones polideportivos	0
Pabellones con fronton	1
Frontones	0

## 15. Turismo (2021)

	Establecimientos	Habitaciones	Plazas
Hoteles			
Casas rurales			
Restaurantes	1		24
Hostales			
Pensiones			
Turismo activo			
Agencias de viajes			
Apartamentos			
Campings			
Albergues turísticos			
Viviendas de uso turístico			
Empresas organizadoras de congresos y reuniones			



## 16. Conectividad: Banda ancha Fija

Entidad Municipal	Caudal de Bajada	Fibra optica de centralita	Fibra optica hasta el Hogar
Ventrosa	6 Mb	NO	NO

## 17. Conectividad: Banda ancha Movil

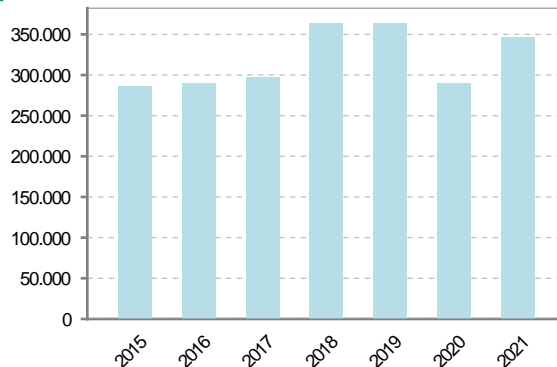
Entidad Municipal	Caudal de Bajada	UMTS
Ventrosa	6 Mb	SI

## 18. Presupuestos Municipales

### Gastos por capitulos

Gastos de Personal	37.000
Gastos en Bienes Corrientes y Servicios	105.500
Gastos Financieros	1.000
Transferencias Corrientes	36.500
Inversiones Reales	160.000
Transferencias de Capital	0
Activos Financieros	0
Pasivos Financieros	6.000

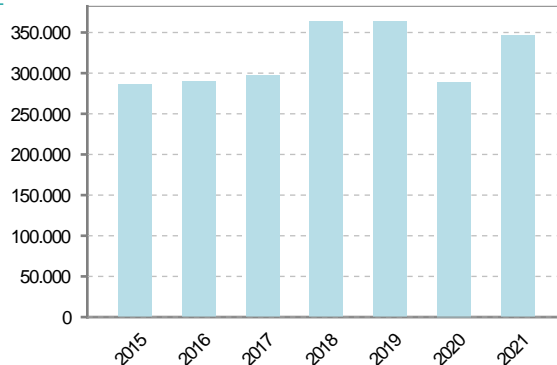
### Gastos



### Ingresos por capitulos

Impuestos Directos	47.000
Impuestos Indirectos	10.000
Tasas y Otros Ingresos	51.000
Transferencias Corrientes	40.000
Ingresos Patrimoniales	58.000
Enajenacion de Inversiones Reales	0
Transferencias de Capital	140.000
Activos Financieros	0
Pasivos Financieros	0

### Ingresos





## 19. Educación - Curso 2021 / 2022 - Centros públicos

Educación Infantil 2º Ciclo, Primaria y Especial		ESO, Bachillerato y Ciclos Formativos	
Institución educativa		Institución educativa	
CRA	Sin centro rural agrupado	Centros	0
Colegios	0	<b>Alumnado</b>	
<b>Alumnado</b>		ESO	0
Alumnos	0	Bachillerato	0
		Ciclos Formativos	0
<b>Alumnos</b>			
<div>SIN DATOS</div>			

## 20. Educación - Curso 2021 / 2022 - Centros privados

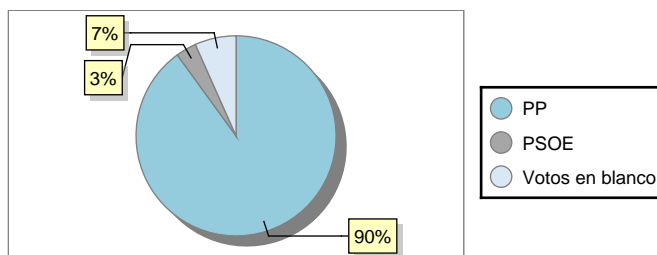
Educación Infantil 2º Ciclo, Primaria y Especial		ESO, Bachillerato y Ciclos Formativos	
Institución educativa		Institución educativa	
Colegios	0	Centros	0
<b>Alumnado</b>		<b>Alumnado</b>	
Alumnos	0	ESO	0
		Bachillerato	0
		Ciclos Formativos	0
<b>Alumnos</b>			
<div>SIN DATOS</div>			

## 21. Elecciones

Alcalde Carlos Fernández Rueda Fecha de posesión 15-06-2019

### Elecciones municipales 2019

PP	27
PSOE	1
Votos en blanco	2



### Elecciones autonómicas 2019

PP	13
PSOE	16
Otros	7

