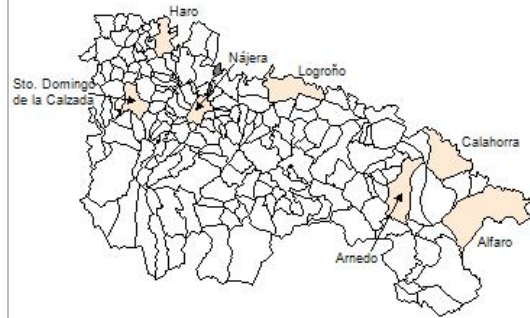


1. Datos Generales

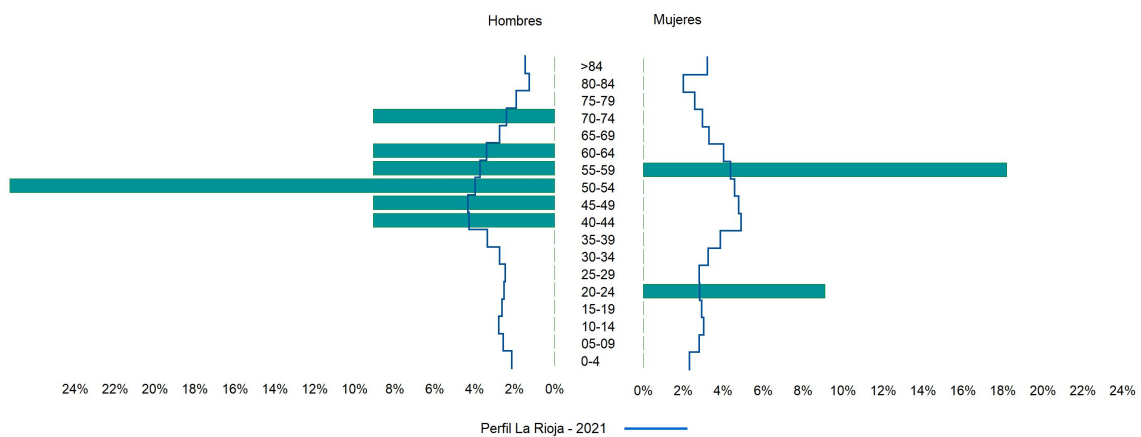
Código INE	26154
Municipio	Torremontalbo
Partido judicial	Logroño
Zona de salud	Navarrete
Superficie municipal (Km2)	4,96
Altitud máx. del núcleo de población principal (m)	429
Distancia a la capital	26
Número de núcleos	4



2. Evolución Demográfica

Padrón	2015	2016	2017	2018	2019	2020	2021
Total	14	12	12	10	10	10	11
Hombres	8	7	6	6	7	7	8
Mujeres	6	5	6	4	3	3	3
Densidad	2,8	2,4	2,4	2,0	2,0	2,0	2,2
Extranjeros	1						

Torremontalbo - 2021



3. Índices y tasas de Población (1/1/2021)

	Torremontalbo	La Rioja
Ratio de feminidad (Total Mujeres / Total Hombres) x 100	37,50	102,63
Índice de infancia (Pob. de 0 a 14 / Pob. Total) x 100		14,12
Índice de tendencia (Pob. de 0 a 4 / Pob. de 5 a 9) x 100		82,91
Índice de juventud (Pob. de 15 a 29 / Pob. total) x 100	9,09	14,53
Índice de longevidad (Pob. > 84 / Pob. > 64) x 100		19,20
Índice de vejez (Pob. >= 65 / Pob. Total) x 100	9,09	21,21
Tasa de dependencia ((Pob. < 16 + Pob. > 64) / Pob. de 16 a 64) x 100	10,00	57,14
Tasa de reemplazo (Pob. de 20 a 29 / Pob. de 55 a 64) x 100	25,00	68,21
Tasa de maternidad (Pob. de 0 a 4 / Mujeres de 15 a 49) x 100		18,94
Tasa de residentes extranjeros (Total extranjeros / Pob. Total) x 100		12,79

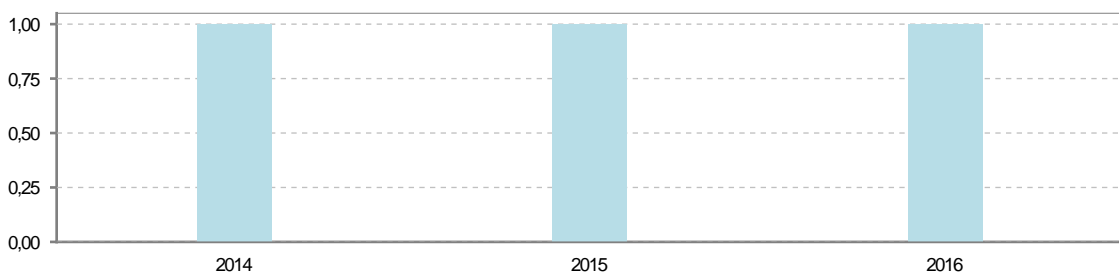
4. Movimiento Natural de la Población

	2015	2016	2017	2018	2019	2020
Nacimientos						
Defunciones	1	1				
Matrimonios						
Crecimiento vegetativo	-1	-1				

Nacimientos

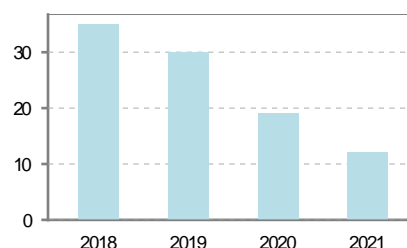


Defunciones

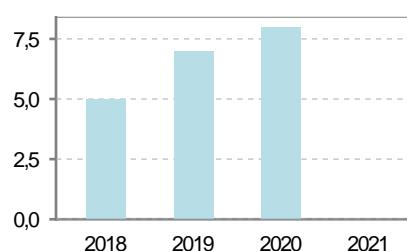


5. Mercado Laboral. (a 30 de junio)

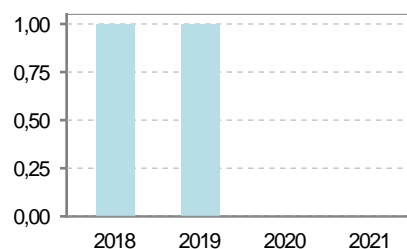
Afiliados	2018	2019	2020	2021
Total	35	30	19	12
R.General y otros	31	26	15	9
Autónomo no agrario	3	3	3	3
Autónomo agrario	1	1	1	



Contratos	2018	2019	2020	2021
Total	25	7		
Hombres	25	7		
Mujeres				



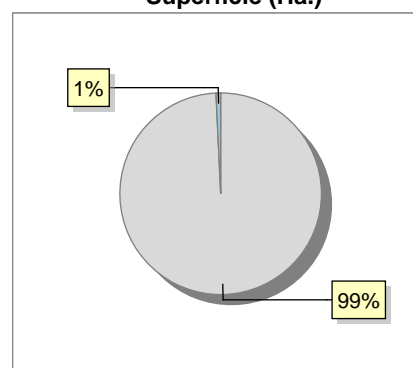
Paro registrado	2018	2019	2020	2021
Total	2			
Hombres	2			



6. Catastro (2021)

Titulares		Unidades Urbanas	
Urbano	28	Industrial	14
Rústico	36	Residencial	15
Urbano/Rústico	48	Terciario y comercial	0
		Equipamiento	2
Unidades Rústicas		Suelo vacante	4
Parcelas	133	Edificio Singular	0
Subparcelas	161		
Valor Catastral Rústico		Superficie Urbana	
Valor (Miles de Euros)	838,71	Superficie edificada	3,45
		Superficie sin edificar	0,16
Valor Catastral Urbano (Miles de Euros)			
Valor catastral del suelo			471,26
Valor catastral de la construcción			973,64

Superficie (Ha.)



● Superficie rústica (Ha.)

● Superficie urbana (Ha.)

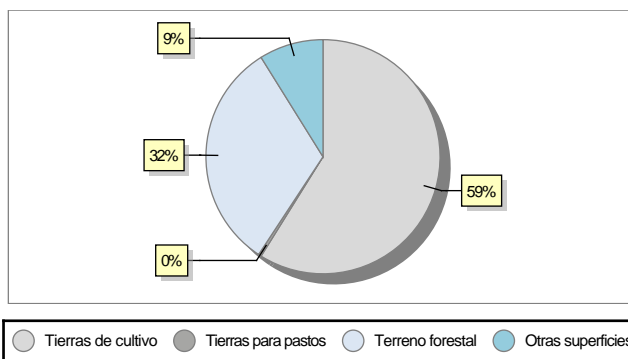
7. Ganadería (2020)

	Cabezas ganaderas	Unidades ganaderas
Aves		
Gallinas		
Pollos		
Bovinos		
Terneros de cebo		
Vacas de carne		
Vacas de ordeño		
Conejas		
Conejas		
Ovinos y Caprinos		
Cabras		
Ovejas		
Porcinos		
Cerdas		
Cerdos de cebo		



8. Distribución General del Terreno (2020)

	Total	Regadío	Secano
Total Municipal	496	141	355
Tierras de cultivo	292	53	239
Barbecho y otras tierras	33	1	32
Cultivos herbáceos	1	1	
Cultivos leñosos	258	51	207
Tierras para pastos	2		2
Pastizales	2		2
Prados naturales			
Terreno forestal	158	88	70
Monte abierto	2		2
Monte leñoso	12		12
Monte maderable	144	88	56
Otras superficies	44		44
Erial a pastos	2		2
Espartizal			
Ríos y lagos	17		17
Superficie no agrícola	24		24
Terreno improductivo	1		1



9. Cultivos herbáceos -Ha. (2020)

	Secano	Regadío	Total
Total cultivos herbáceos		1	1
Cereales grano			
Leguminosas grano			
Patata		1	1
Cultivos industriales			
Flores y plantas			
Cultivos forrajeros			
Hortalizas			

10. Cultivos leñosos -Ha. (2020)

	Secano	Regadío	Total
Total cultivos leñosos	207	51	258
Cítricos			
Frutales			
Viñedo	207	41	248
Olivar			
Otros cultivos leñosos			
Viveros		10	10

11. Entidades Financieras

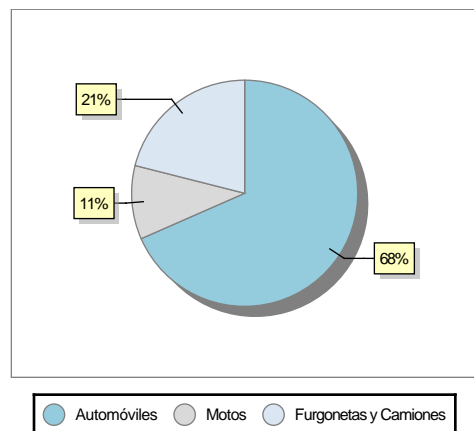
	2018	2019	2020
Entidades financieras de Depósito	0	0	0
Entidades Financieras de Crédito	0	0	0

12. Salud

	2018	2019	2020
Centros de salud	0	0	0
Consultorios	0	0	0
Farmacias	0	0	0
Botiquines	0	0	0

13. Parque de Vehículos

	2018	2019	2020	2021
Total vehículos	18	19	18	19
Automóviles	12	13	12	13
Motos	2	2	2	2
Furgonetas y Camiones	4	4	4	4
Autobuses	0	0	0	0
Tractores industriales	0	0	0	0
Otros vehículos	0	0	0	0



14. Espacios Deportivos

	2020
Campos de tiro	0
Campos de golf	0
Campos de fútbol	0
Rocodromos	0
Pistas de petanca	0
Pistas de padel	0
Pistas de atletismo	0
Piscinas cubiertas	0
Pistas de squash	0
Pistas polideportivas	0
Pistas de tenis	0
Piscinas al aire libre	0
Pabellones polideportivos	0
Pabellones con fronton	0
Frontones	0

15. Turismo (2021)

	Establecimientos	Habitaciones	Plazas
Hoteles			
Casas rurales			
Restaurantes			
Hostales			
Pensiones			
Turismo activo			
Agencias de viajes			
Apartamentos			
Campings			
Albergues turísticos			
Viviendas de uso turístico			
Empresas organizadoras de congresos y reuniones			



16. Conectividad: Banda ancha Fija

Entidad Municipal	Caudal de Bajada	Fibra optica de centralita	Fibra optica hasta el Hogar
Torremontalbo	<1Mb	NO	NO

17. Conectividad: Banda ancha Movil

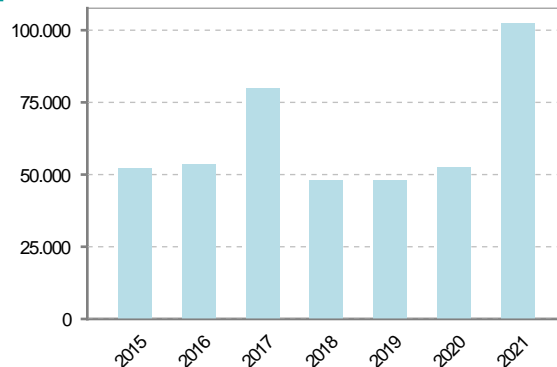
Entidad Municipal	Caudal de Bajada	UMTS
Torremontalbo		NO

18. Presupuestos Municipales

Gastos por capitulos

Gastos de Personal	7.994
Gastos en Bienes Corrientes y Servicios	35.700
Gastos Financieros	600
Transferencias Corrientes	2.000
Inversiones Reales	56.207
Transferencias de Capital	0
Activos Financieros	0
Pasivos Financieros	0

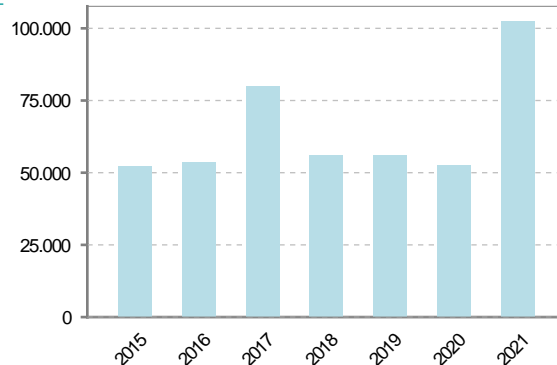
Gastos



Ingresos por capitulos

Impuestos Directos	10.711
Impuestos Indirectos	1.000
Tasas y Otros Ingresos	20.489
Transferencias Corrientes	6.265
Ingresos Patrimoniales	12.650
Enajenacion de Inversiones Reales	0
Transferencias de Capital	51.386
Activos Financieros	0
Pasivos Financieros	0

Ingresos





19. Educación - Curso 2021 / 2022 - Centros públicos

Educación Infantil 2º Ciclo, Primaria y Especial		ESO, Bachillerato y Ciclos Formativos	
Institución educativa		Institución educativa	
CRA	Sin centro rural agrupado	Centros	0
Colegios	0	Alumnado	
Alumnado		ESO	0
Alumnos	0	Bachillerato	0
		Ciclos Formativos	0
Alumnos			
<div>SIN DATOS</div>			

20. Educación - Curso 2021 / 2022 - Centros privados

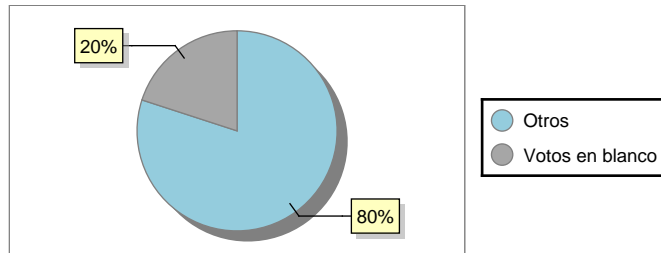
Educación Infantil 2º Ciclo, Primaria y Especial		ESO, Bachillerato y Ciclos Formativos	
Institución educativa		Institución educativa	
Colegios	0	Centros	0
Alumnado		Alumnado	
Alumnos	0	ESO	0
		Bachillerato	0
		Ciclos Formativos	0
Alumnos			
<div>SIN DATOS</div>			

21. Elecciones

Alcalde Jorge Manzo De Zuñiga Ugartechea Fecha de posesión 15-06-2019

Elecciones municipales 2019

Otros	8
Votos en blanco	2



Elecciones autonómicas 2019

PP	4
PSOE	2
Otros	3
Votos en blanco	1

