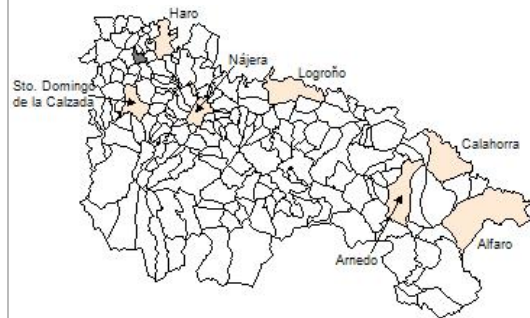


1. Datos Generales

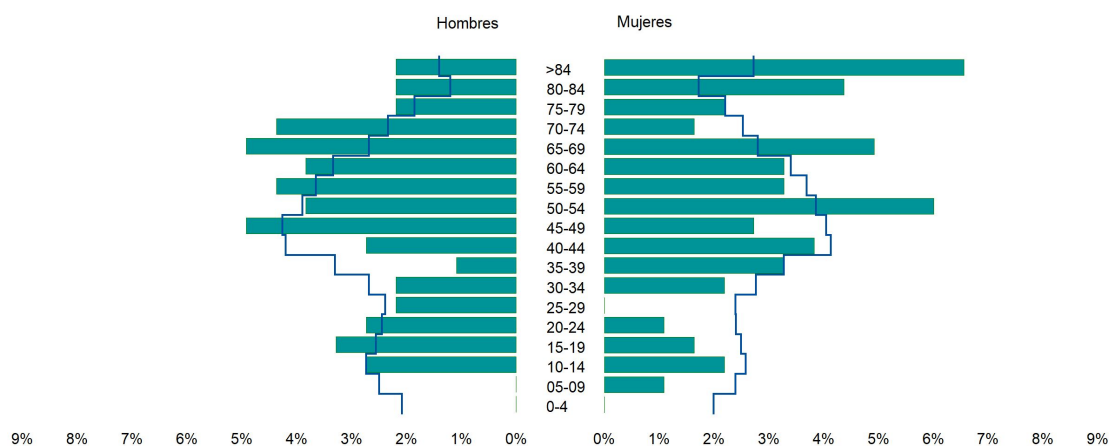
Código INE	26148
Municipio	Tirgo
Partido judicial	Haro
Zona de salud	Haro
Superficie municipal (Km2)	9,14
Altitud máx. del núcleo de población principal (m)	523
Distancia a la capital	50
Número de núcleos	2



2. Evolución Demográfica

Padrón	2015	2016	2017	2018	2019	2020	2021
Total	211	201	194	186	180	185	183
Hombres	106	101	97	93	89	92	91
Mujeres	105	100	97	93	91	93	92
Densidad	23,1	22,0	21,2	20,4	19,7	20,2	20,0
Extranjeros	11	10	12	14	13	16	19

Tirgo - 2021




3. Índices y tasas de Población (1/1/2021)

	Tirgo	La Rioja
Ratio de feminidad (Total Mujeres / Total Hombres) x 100	101,10	102,63
Índice de infancia (Pob. de 0 a 14 / Pob. Total) x 100	6,01	14,12
Índice de tendencia (Pob. de 0 a 4 / Pob. de 5 a 9) x 100		82,91
Índice de juventud (Pob. de 15 a 29 / Pob. total) x 100	10,93	14,53
Índice de longevidad (Pob. > 84 / Pob. > 64) x 100	24,62	19,20
Índice de vejez (Pob. >= 65 / Pob. Total) x 100	35,52	21,21
Tasa de dependencia ((Pob. < 16 + Pob. > 64) / Pob. de 16 a 64) x 100	75,96	57,14
Tasa de reemplazo (Pob. de 20 a 29 / Pob. de 55 a 64) x 100	40,74	68,21
Tasa de maternidad (Pob. de 0 a 4 / Mujeres de 15 a 49) x 100		18,94
Tasa de residentes extranjeros (Total extranjeros / Pob. Total) x 100	10,38	12,79

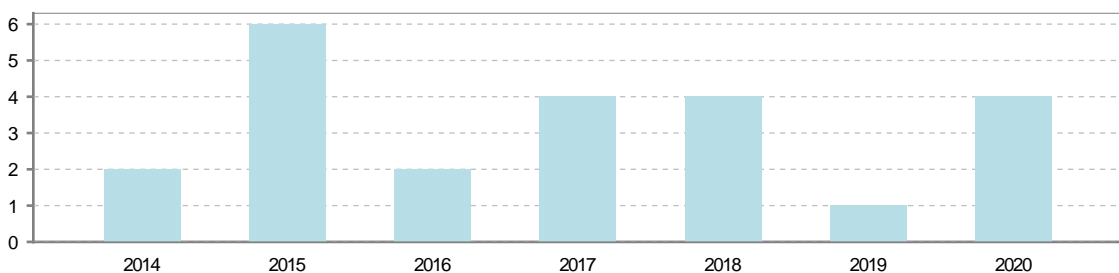
4. Movimiento Natural de la Población

	2015	2016	2017	2018	2019	2020
Nacimientos			1			1
Defunciones	6	2	4	4	1	4
Matrimonios			1	1		
Crecimiento vegetativo	-6	-2	-3	-4	-1	-3

Nacimientos

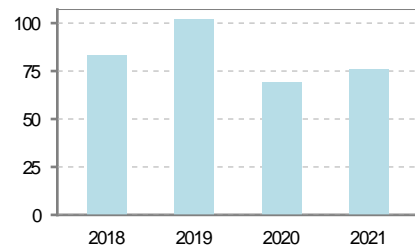


Defunciones

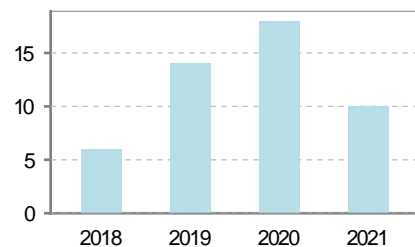


5. Mercado Laboral. (a 30 de junio)

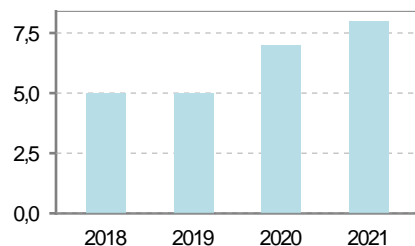
Afiliados	2018	2019	2020	2021
Total	83	102	69	76
R.General y otros	52	73	42	48
Autónomo no agrario	21	20	18	19
Autónomo agrario	10	9	9	9



Contratos	2018	2019	2020	2021
Total	40	56	28	47
Hombres	36	44	20	31
Mujeres	4	12	8	16



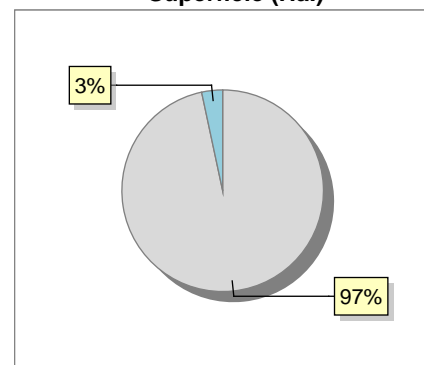
Paro registrado	2018	2019	2020	2021
Total	7	5	8	8
Hombres	3	1	1	2
Mujeres	4	4	7	6



6. Catastro (2021)

Titulares		Unidades Urbanas	
Urbano	533	Industrial	128
Rústico	670	Residencial	294
Urbano/Rústico	977	Terciario y comercial	9
		Equipamiento	6
Unidades Rústicas		Suelo vacante	143
Parcelas	1.381	Edificio Singular	0
Subparcelas	2.104		
Valor Catastral Rústico		Superficie Urbana	
Valor (Miles de Euros)	2.293,54	Superficie edificada	20,09
		Superficie sin edificar	10,05
Valor Catastral Urbano (Miles de Euros)			
Valor catastral del suelo	4.082,24		
Valor catastral de la construcción	7.327,95		

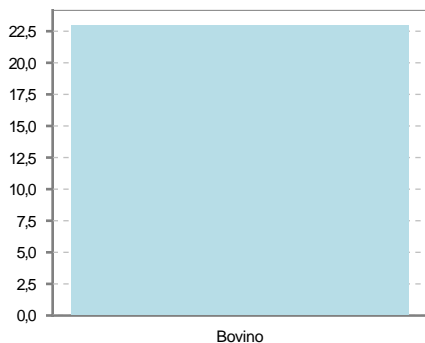
Superficie (Ha.)



● Superficie rústica (Ha.)
● Superficie urbana (Ha.)

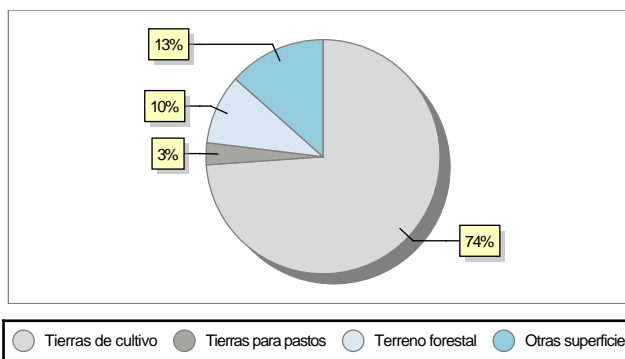
7. Ganadería (2020)

	Cabezas ganaderas	Unidades ganaderas
Aves		
Gallinas		
Pollos		
Bovinos	23	13,80
Terneros de cebo	23	13,80
Vacas de carne		
Vacas de ordeño		
Conejas		
Conejas		
Ovinos y Caprinos		
Cabras		
Ovejas		
Porcinos		
Cerdas		
Cerdos de cebo		



8. Distribución General del Terreno (2020)

	Total	Regadío	Secano
Total Municipal	923	502	421
Tierras de cultivo	682	474	208
Barbecho y otras tierras	42	15	27
Cultivos herbáceos	456	409	47
Cultivos leñosos	184	50	134
Tierras para pastos	28		28
Pastizales	28		28
Prados naturales			
Terreno forestal	89	28	61
Monte abierto			
Monte leñoso	51		51
Monte maderable	38	28	10
Otras superficies	124		124
Erial a pastos	26		26
Espartizal			
Ríos y lagos	25		25
Superficie no agrícola	70		70
Terreno improductivo	3		3



9. Cultivos herbáceos -Ha. (2020)

	Secano	Regadío	Total
Total cultivos herbáceos	47	409	456
Cereales grano	46	275	321
Leguminosas grano		3	3
Patata		35	35
Cultivos industriales		25	25
Flores y plantas			
Cultivos forrajeros	1	13	14
Hortalizas		58	58

10. Cultivos leñosos -Ha. (2020)

	Secano	Regadío	Total
Total cultivos leñosos	134	50	184
Cítricos			
Frutales	4	3	7
Viñedo	129	47	176
Olivar	1		1
Otros cultivos leñosos			
Viveros			

11. Entidades Financieras

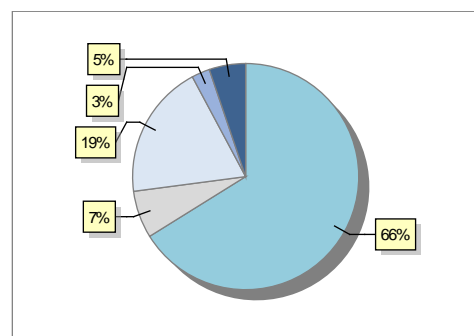
	2018	2019	2020
Entidades financieras de Depósito	0	0	0
Entidades Financieras de Crédito	0	0	0

12. Salud

	2018	2019	2020
Centros de salud	0	0	0
Consultorios	1	1	1
Farmacias	0	0	0
Botiquines	1	1	1

13. Parque de Vehículos

	2018	2019	2020	2021
Total vehículos	201	193	192	192
Automóviles	136	130	132	127
Motos	15	12	12	13
Furgonetas y Camiones	36	38	35	37
Autobuses	0	0	0	0
Tractores industriales	5	5	5	5
Otros vehículos	9	8	8	10



● Automóviles
 ● Motos
 ● Furgonetas y Camiones
 ● Tractores industriales
 ● Otros vehículos

14. Espacios Deportivos

	2020
Campos de tiro	0
Campos de golf	0
Campos de fútbol	1
Rocodromos	0
Pistas de petanca	0
Pistas de padel	0
Pistas de atletismo	0
Piscinas cubiertas	0
Pistas de squash	0
Pistas polideportivas	0
Pistas de tenis	0
Piscinas al aire libre	0
Pabellones polideportivos	0
Pabellones con fronton	0
Frontones	1

15. Turismo (2021)

	Establecimientos	Habitaciones	Plazas
Hoteles	1	10	20
Casas rurales			
Restaurantes	2		97
Hostales			
Pensiones	1	13	26
Turismo activo			
Agencias de viajes			
Apartamentos			
Campings			
Albergues turísticos			
Viviendas de uso turístico	1		
Empresas organizadoras de congresos y reuniones			



16. Conectividad: Banda ancha Fija

Entidad Municipal	Caudal de Bajada	Fibra optica de centralita	Fibra optica hasta el Hogar
Tirgo	100 Mb	SI	SI

17. Conectividad: Banda ancha Movil

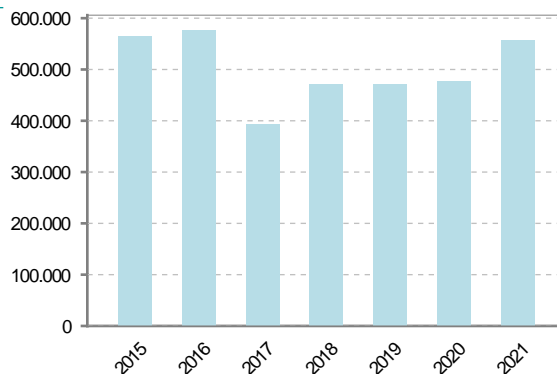
Entidad Municipal	Caudal de Bajada	UMTS
Tirgo		NO

18. Presupuestos Municipales

Gastos por capitulos

Gastos de Personal	80.814
Gastos en Bienes Corrientes y Servicios	207.793
Gastos Financieros	16.100
Transferencias Corrientes	34.762
Inversiones Reales	197.500
Transferencias de Capital	0
Activos Financieros	0
Pasivos Financieros	18.800

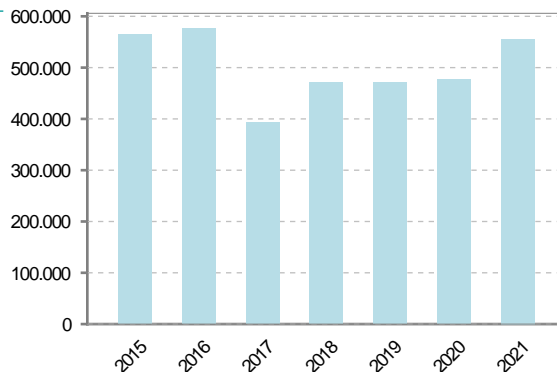
Gastos



Ingresos por capitulos

Impuestos Directos	122.500
Impuestos Indirectos	10.000
Tasas y Otros Ingresos	115.976
Transferencias Corrientes	45.170
Ingresos Patrimoniales	71.100
Enajenacion de Inversiones Reales	0
Transferencias de Capital	191.023
Activos Financieros	0
Pasivos Financieros	0

Ingresos





19. Educación - Curso 2021 / 2022 - Centros públicos

Educación Infantil 2º Ciclo, Primaria y Especial		ESO, Bachillerato y Ciclos Formativos	
Institución educativa		Institución educativa	
CRA	Sin centro rural agrupado	Centros	0
Colegios	0	Alumnado	
Alumnado		ESO	0
Alumnos	0	Bachillerato	0
		Ciclos Formativos	0
Alumnos			
<div>SIN DATOS</div>			

20. Educación - Curso 2021 / 2022 - Centros privados

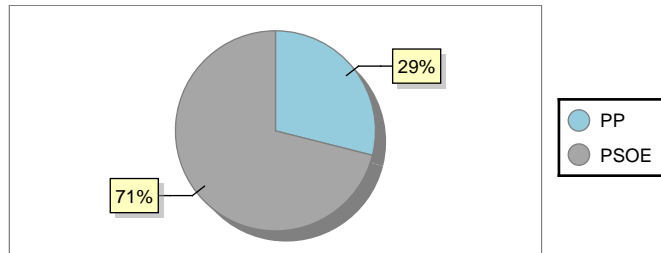
Educación Infantil 2º Ciclo, Primaria y Especial		ESO, Bachillerato y Ciclos Formativos	
Institución educativa		Institución educativa	
Colegios	0	Centros	0
Alumnado		Alumnado	
Alumnos	0	ESO	0
		Bachillerato	0
		Ciclos Formativos	0
Alumnos			
<div>SIN DATOS</div>			

21. Elecciones

Alcalde Juan María Ruiz Cueva Fecha de posesión 15-06-2019

Elecciones municipales 2019

PP	35
PSOE	86



Elecciones autonómicas 2019

PP	43
PSOE	55
Otros	32
Votos en blanco	1

