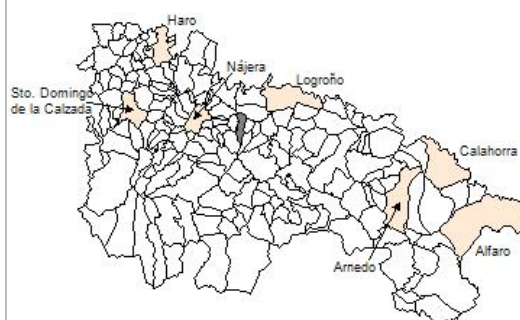


1. Datos Generales

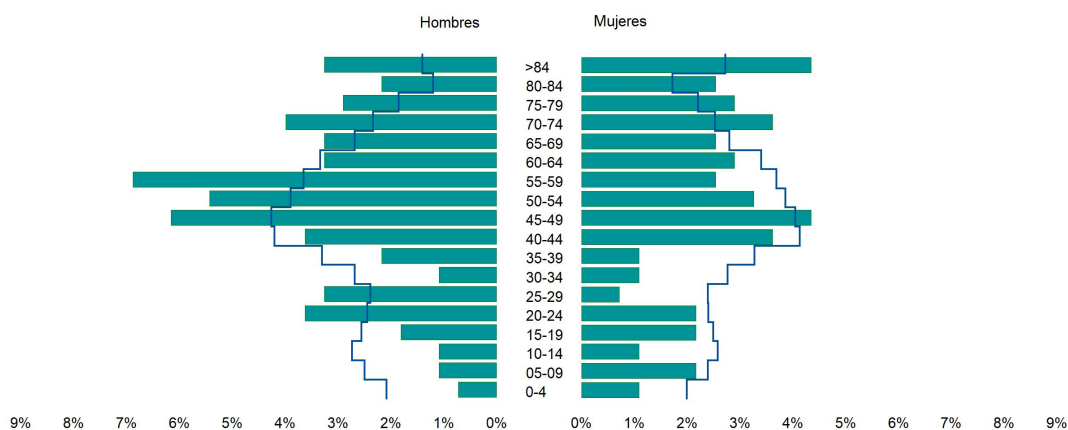
Código INE	26145
Municipio	Sotés
Partido judicial	Logroño
Zona de salud	Navarrete
Superficie municipal (Km2)	14,6
Altitud máx. del núcleo de población principal (m)	672
Distancia a la capital	17
Número de núcleos	2



2. Evolución Demográfica

Padrón	2015	2016	2017	2018	2019	2020	2021
Total	292	297	291	297	294	284	276
Hombres	169	169	165	167	165	157	154
Mujeres	123	128	126	130	129	127	122
Densidad	20,0	20,3	19,9	20,3	20,1	19,5	18,9
Extranjeros	19	21	18	29	33	27	13

Sotés - 2021



Perfil La Rioja - 2021

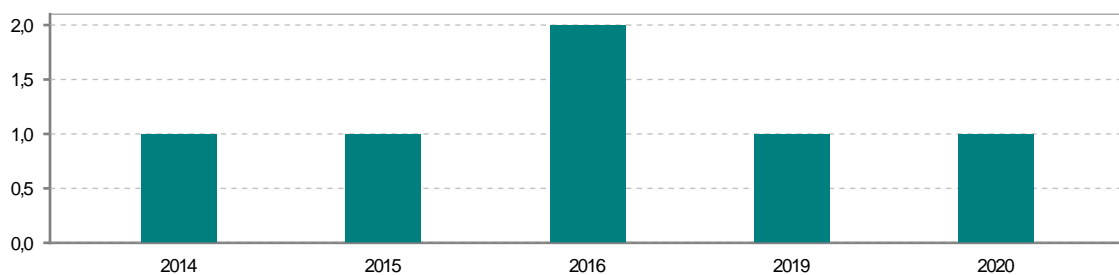
3. Índices y tasas de Población (1/1/2021)

	Sotés	La Rioja
Ratio de feminidad (Total Mujeres / Total Hombres) x 100	79,22	102,63
Índice de infancia (Pob. de 0 a 14 / Pob. Total) x 100	7,25	14,12
Índice de tendencia (Pob. de 0 a 4 / Pob. de 5 a 9) x 100	55,56	82,91
Índice de juventud (Pob. de 15 a 29 / Pob. total) x 100	13,77	14,53
Índice de longevidad (Pob. > 84 / Pob. > 64) x 100	24,14	19,20
Índice de vejez (Pob. >= 65 / Pob. Total) x 100	31,52	21,21
Tasa de dependencia ((Pob. < 16 + Pob. > 64) / Pob. de 16 a 64) x 100	64,29	57,14
Tasa de reemplazo (Pob. de 20 a 29 / Pob. de 55 a 64) x 100	62,79	68,21
Tasa de maternidad (Pob. de 0 a 4 / Mujeres de 15 a 49) x 100	11,90	18,94
Tasa de residentes extranjeros (Total extranjeros / Pob. Total) x 100	4,71	12,79

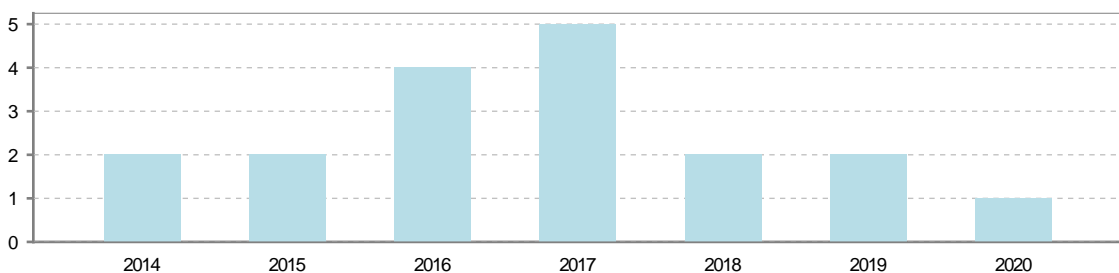
4. Movimiento Natural de la Población

	2015	2016	2017	2018	2019	2020
Nacimientos	1	2			1	1
Defunciones	2	4	5	2	2	1
Matrimonios				1	1	
Crecimiento vegetativo	-1	-2	-5	-2	-1	0

Nacimientos

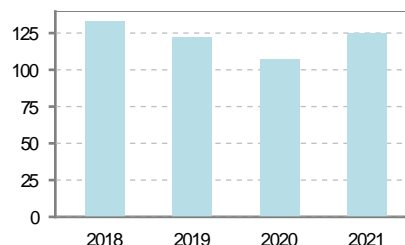


Defunciones

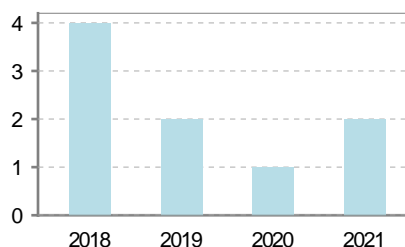


5. Mercado Laboral. (a 30 de junio)

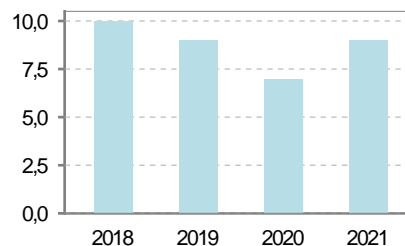
Afiliados	2018	2019	2020	2021
Total	133	122	107	125
R.General y otros	85	75	64	81
Autónomo no agrario	28	28	24	25
Autónomo agrario	20	19	19	19



Contratos	2018	2019	2020	2021
Total	43	48	19	20
Hombres	33	40	14	14
Mujeres	10	8	5	6



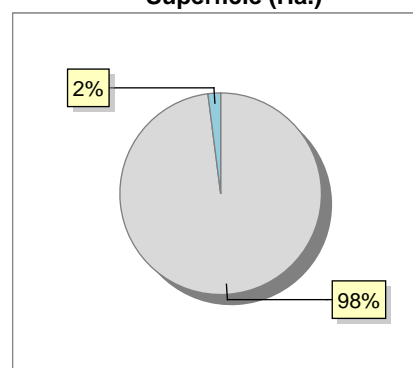
Paro registrado	2018	2019	2020	2021
Total	6	6	10	9
Hombres	2	2	5	4
Mujeres	4	4	5	5



6. Catastro (2021)

Titulares		Unidades Urbanas	
Urbano	449	Industrial	93
Rústico	583	Residencial	223
Urbano/Rústico	779	Terciario y comercial	29
Unidades Rústicas		Equipamiento	6
Parcelas	3.154	Suelo vacante	180
Subparcelas	3.526	Edificio Singular	1
Valor Catastral Rústico		Superficie Urbana	
Valor (Miles de Euros)	2.344,29	Superficie edificada	9,75
		Superficie sin edificar	19,22
Valor Catastral Urbano (Miles de Euros)			
Valor catastral del suelo	10.653		
Valor catastral de la construcción	12.053,98		

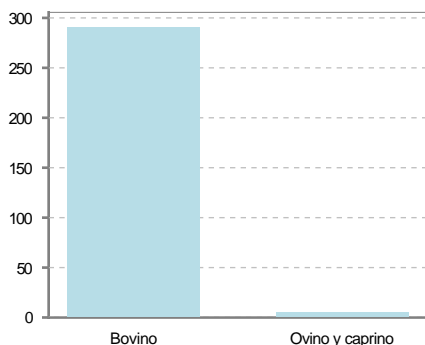
Superficie (Ha.)



● Superficie rústica (Ha.)
● Superficie urbana (Ha.)

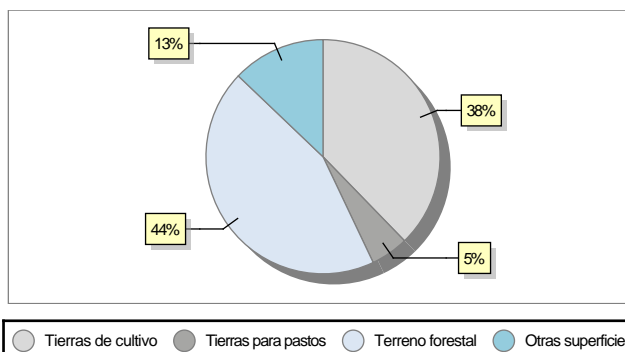
7. Ganadería (2020)

	Cabezas ganaderas	Unidades ganaderas
Aves		
Gallinas		
Pollos		
Bovinos	291	224,60
Terneros de cebo	166	99,60
Vacas de carne	125	125,00
Vacas de ordeño		
Conejas		
Conejas		
Ovinos y Caprinos	5	0,75
Cabras	3	0,45
Ovejas	2	0,30
Porcinos		
Cerdas		
Cerdos de cebo		



8. Distribución General del Terreno (2020)

	Total	Regadío	Secano
Total Municipal	1.460	46	1.414
Tierras de cultivo	551	46	505
Barbecho y otras tierras	129	2	127
Cultivos herbáceos	94	4	90
Cultivos leñosos	328	40	288
Tierras para pastos	76		76
Pastizales	76		76
Prados naturales			
Terreno forestal	645		645
Monte abierto			
Monte leñoso	190		190
Monte maderable	455		455
Otras superficies	188		188
Erial a pastos	74		74
Espartizal			
Ríos y lagos	14		14
Superficie no agrícola	86		86
Terreno improductivo	14		14



9. Cultivos herbáceos -Ha. (2020)

	Secano	Regadío	Total
Total cultivos herbáceos	90	4	94
Cereales grano	87	2	89
Leguminosas grano		1	1
Patata		1	1
Cultivos industriales			
Flores y plantas			
Cultivos forrajeros	3		3
Hortalizas			

10. Cultivos leñosos -Ha. (2020)

	Secano	Regadío	Total
Total cultivos leñosos	288	40	328
Cítricos			
Frutales	5		5
Viñedo	273	38	311
Olivar	10	2	12
Otros cultivos leñosos			
Viveros			

11. Entidades Financieras

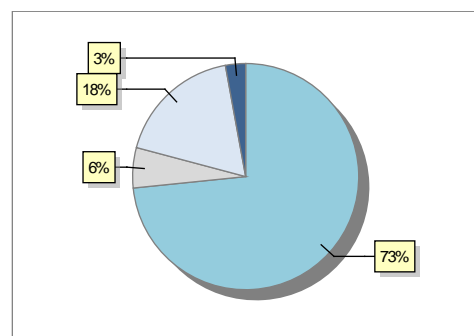
	2018	2019	2020
Entidades financieras de Depósito	0	0	0
Entidades Financieras de Crédito	0	0	0

12. Salud

	2018	2019	2020
Centros de salud	0	0	0
Consultorios	1	1	1
Farmacias	1	1	1
Botiquines	0	0	0

13. Parque de Vehículos

	2018	2019	2020	2021
Total vehículos	272	276	275	278
Automóviles	199	203	203	204
Motos	15	18	15	16
Furgonetas y Camiones	48	45	47	50
Autobuses	0	0	0	0
Tractores industriales	0	0	0	0
Otros vehículos	10	10	10	8



14. Espacios Deportivos

	2020
Campos de tiro	1
Campos de golf	0
Campos de fútbol	0
Rocodromos	0
Pistas de petanca	0
Pistas de padel	0
Pistas de atletismo	0
Piscinas cubiertas	0
Pistas de squash	0
Pistas polideportivas	0
Pistas de tenis	0
Piscinas al aire libre	0
Pabellones polideportivos	0
Pabellones con fronton	1
Frontones	1

15. Turismo (2021)

	Establecimientos	Habitaciones	Plazas
Hoteles			
Casas rurales	2	7	14
Restaurantes	1		72
Hostales			
Pensiones			
Turismo activo			
Agencias de viajes			
Apartamentos			
Campings			
Albergues turísticos			
Viviendas de uso turístico	2		
Empresas organizadoras de congresos y reuniones			



16. Conectividad: Banda ancha Fija

Entidad Municipal	Caudal de Bajada	Fibra optica de centralita	Fibra optica hasta el Hogar
Sotés	30 Mb	SI	NO

17. Conectividad: Banda ancha Movil

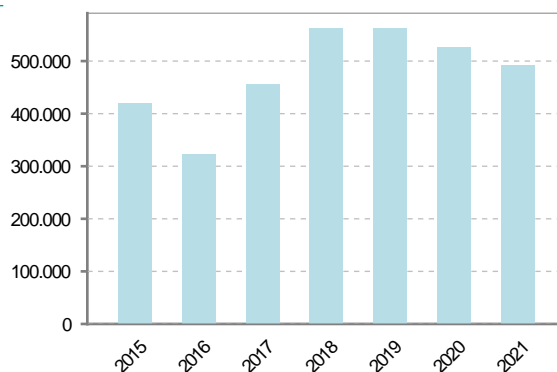
Entidad Municipal	Caudal de Bajada	UMTS
Sotés	6 Mb	SI

18. Presupuestos Municipales

Gastos por capitulos

Gastos de Personal	83.850
Gastos en Bienes Corrientes y Servicios	212.735
Gastos Financieros	200
Transferencias Corrientes	13.550
Inversiones Reales	180.084
Transferencias de Capital	850
Activos Financieros	0
Pasivos Financieros	0

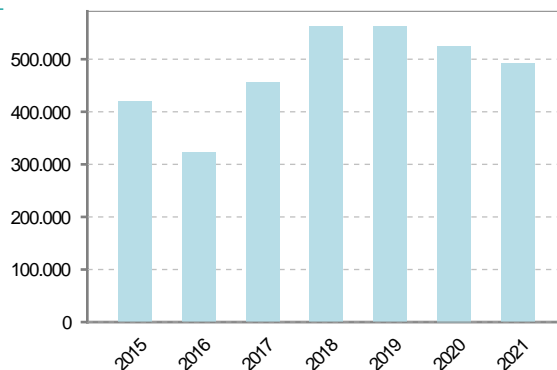
Gastos



Ingresos por capitulos

Impuestos Directos	276.600
Impuestos Indirectos	11.345
Tasas y Otros Ingresos	40.000
Transferencias Corrientes	65.524
Ingresos Patrimoniales	28.400
Enajenacion de Inversiones Reales	0
Transferencias de Capital	69.400
Activos Financieros	0
Pasivos Financieros	0

Ingresos





19. Educación - Curso 2021 / 2022 - Centros públicos

Educación Infantil 2º Ciclo, Primaria y Especial		ESO, Bachillerato y Ciclos Formativos	
Institución educativa		Institución educativa	
CRA	Sin centro rural agrupado	Centros	0
Colegios	0	Alumnado	
Alumnado		ESO	0
Alumnos	0	Bachillerato	0
		Ciclos Formativos	0
Alumnos			
<div>SIN DATOS</div>			

20. Educación - Curso 2021 / 2022 - Centros privados

Educación Infantil 2º Ciclo, Primaria y Especial		ESO, Bachillerato y Ciclos Formativos	
Institución educativa		Institución educativa	
Colegios	0	Centros	0
Alumnado		Alumnado	
Alumnos	0	ESO	0
		Bachillerato	0
		Ciclos Formativos	0
Alumnos			
<div>SIN DATOS</div>			

21. Elecciones

Alcalde

Antonio Rodríguez

Alonso

Fecha de posesión

15-06-2019

Elecciones municipales 2019

PP

169

PSOE

33

Votos en blanco

6

Legend: PP (blue), PSOE (grey), Votos en blanco (light blue)

Elecciones autonómicas 2019

PP

106

PSOE

52

Otros

45

Legend: PP (blue), PSOE (grey), Otros (light blue)