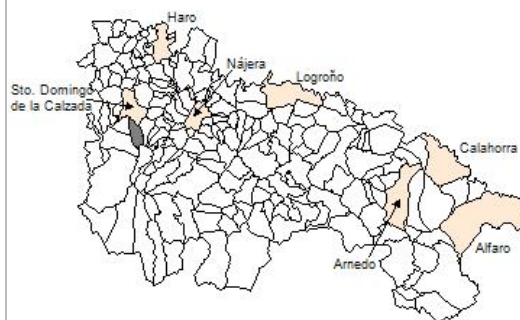


1. Datos Generales

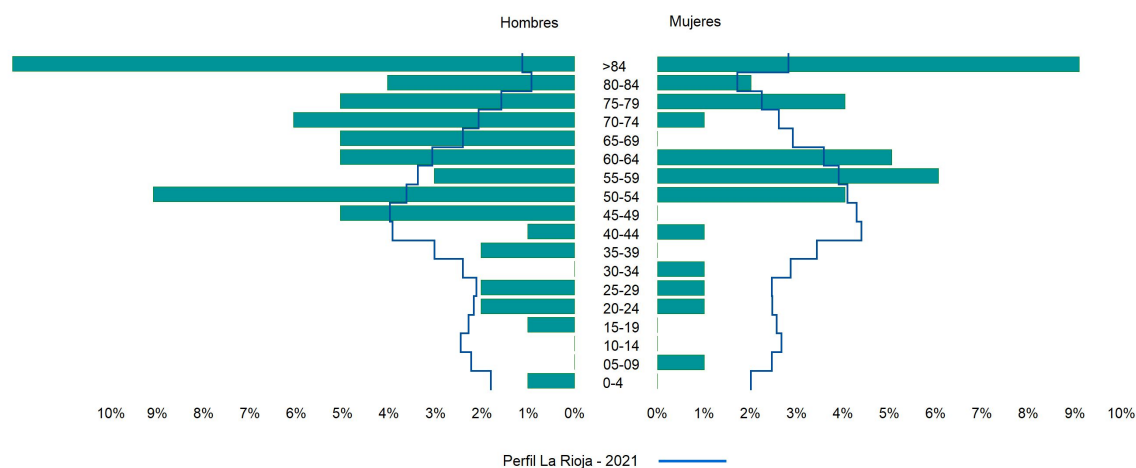
Código INE	26141
Municipio	Santurdejo
Partido judicial	Haro
Zona de salud	Santo Domingo de la Calzada
Superficie municipal (Km2)	18,35
Altitud máx. del núcleo de población principal (m)	780
Distancia a la capital	54
Número de núcleos	2



2. Evolución Demográfica

Padrón	2015	2016	2017	2018	2019	2020	2021
Total	126	118	110	109	106	102	99
Hombres	77	74	71	68	68	64	63
Mujeres	49	44	39	41	38	38	36
Densidad	6,9	6,4	6,0	5,9	5,8	5,6	5,4
Extranjeros	11	8	4	4	5	6	3

Santurdejo - 2021



Perfil La Rioja - 2021


3. Índices y tasas de Población (1/1/2021)

	Santurdejo	La Rioja
Ratio de feminidad (Total Mujeres / Total Hombres) x 100	57,14	102,63
Índice de infancia (Pob. de 0 a 14 / Pob. Total) x 100	2,02	14,12
Índice de tendencia (Pob. de 0 a 4 / Pob. de 5 a 9) x 100	100,00	82,91
Índice de juventud (Pob. de 15 a 29 / Pob. total) x 100	7,07	14,53
Índice de longevidad (Pob. > 84 / Pob. > 64) x 100	43,75	19,20
Índice de vejez (Pob. >= 65 / Pob. Total) x 100	48,48	21,21
Tasa de dependencia ((Pob. < 16 + Pob. > 64) / Pob. de 16 a 64) x 100	102,04	57,14
Tasa de reemplazo (Pob. de 20 a 29 / Pob. de 55 a 64) x 100	31,58	68,21
Tasa de maternidad (Pob. de 0 a 4 / Mujeres de 15 a 49) x 100	25,00	18,94
Tasa de residentes extranjeros (Total extranjeros / Pob. Total) x 100	3,03	12,79

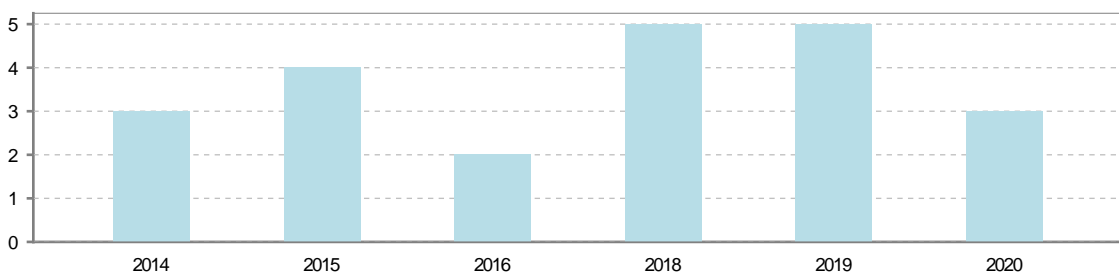
4. Movimiento Natural de la Población

	2015	2016	2017	2018	2019	2020
Nacimientos				1	1	
Defunciones	4	2		5	5	3
Matrimonios						
Crecimiento vegetativo	-4	-2		-4	-4	-3

Nacimientos



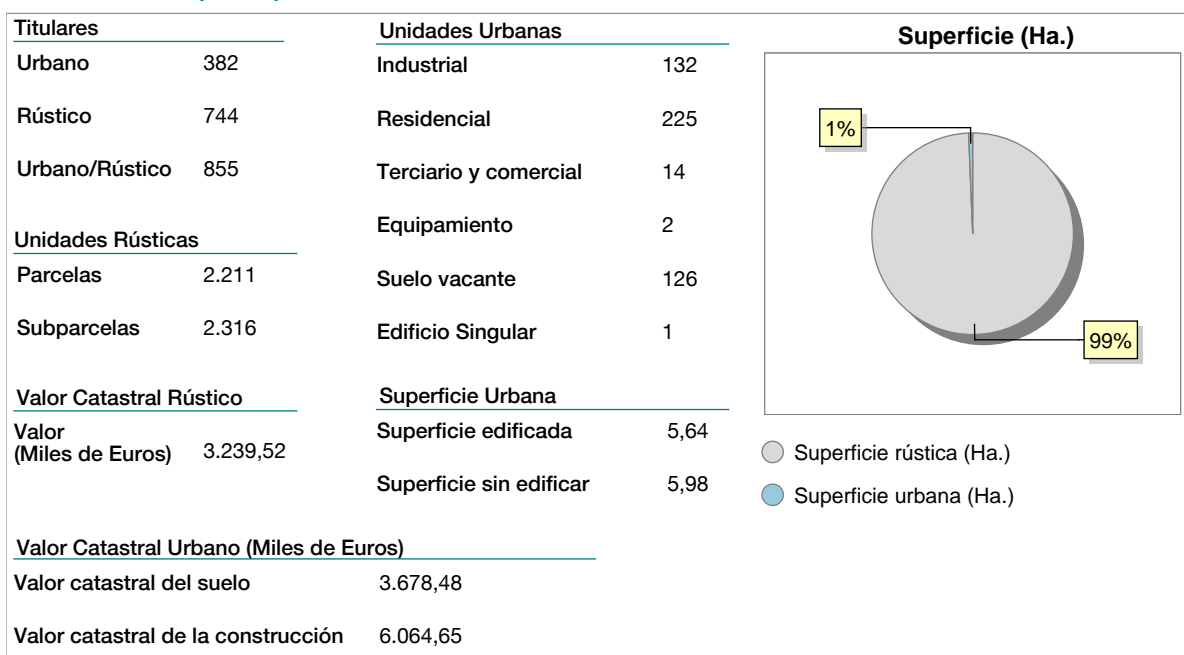
Defunciones



5. Mercado Laboral. (a 30 de junio)

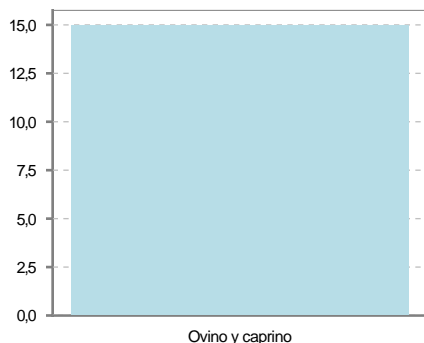


6. Catastro (2021)



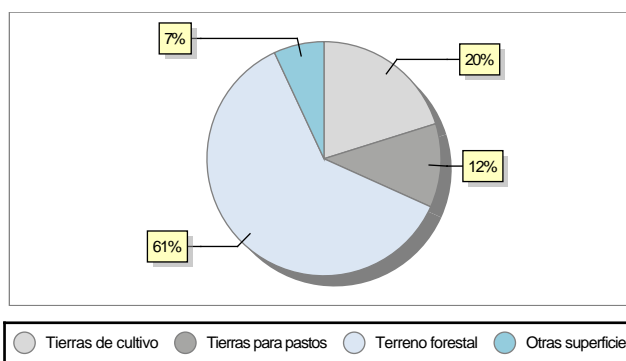
7. Ganadería (2020)

	Cabezas ganaderas	Unidades ganaderas
Aves		
Gallinas		
Pollos		
Bovinos		
Terneros de cebo		
Vacas de carne		
Vacas de ordeño		
Conejas		
Conejas		
Ovinos y Caprinos	15	2,25
Cabras	2	0,30
Ovejas	13	1,95
Porcinos		
Cerdas		
Cerdos de cebo		



8. Distribución General del Terreno (2020)

	Total	Regadío	Secano
Total Municipal	1.840	201	1.639
Tierras de cultivo	371	189	182
Barbecho y otras tierras	41	18	23
Cultivos herbáceos	320	169	151
Cultivos leñosos	10	2	8
Tierras para pastos	213		213
Pastizales	213		213
Prados naturales			
Terreno forestal	1.128	12	1.116
Monte abierto	7		7
Monte leñoso	150		150
Monte maderable	971	12	959
Otras superficies	128		128
Erial a pastos	73		73
Espartizal			
Ríos y lagos	16		16
Superficie no agrícola	38		38
Terreno improductivo	1		1



9. Cultivos herbáceos -Ha. (2020)

	Secano	Regadío	Total
Total cultivos herbáceos	151	169	320
Cereales grano	146	106	252
Leguminosas grano		1	1
Patata		3	3
Cultivos industriales	3	17	20
Flores y plantas			
Cultivos forrajeros	2	2	4
Hortalizas		40	40

10. Cultivos leñosos -Ha. (2020)

	Secano	Regadío	Total
Total cultivos leñosos	8	2	10
Cítricos			
Frutales	8	2	10
Viñedo			
Olivar			
Otros cultivos leñosos			
Viveros			

11. Entidades Financieras

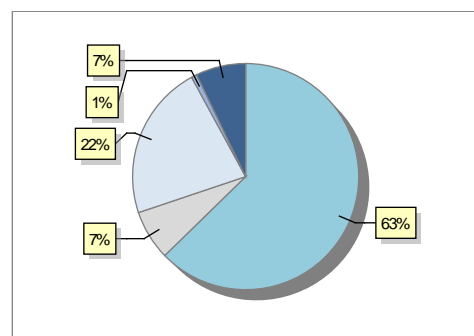
	2018	2019	2020
Entidades financieras de Depósito	0	0	0
Entidades Financieras de Crédito	0	0	0

12. Salud

	2018	2019	2020
Centros de salud	0	0	0
Consultorios	1	1	1
Farmacias	0	0	0
Botiquines	1	1	1

13. Parque de Vehículos

	2018	2019	2020	2021
Total vehículos	127	129	131	126
Automóviles	77	79	80	79
Motos	9	9	9	9
Furgonetas y Camiones	30	30	29	28
Autobuses	0	0	0	0
Tractores industriales	3	3	3	1
Otros vehículos	8	8	10	9



● Automóviles
 ● Motos
 ● Furgonetas y Camiones
 ● Tractores industriales
 ● Otros vehículos

14. Espacios Deportivos

	2020
Campos de tiro	0
Campos de golf	0
Campos de fútbol	0
Rocodromos	0
Pistas de petanca	0
Pistas de padel	0
Pistas de atletismo	0
Piscinas cubiertas	0
Pistas de squash	0
Pistas polideportivas	0
Pistas de tenis	0
Piscinas al aire libre	0
Pabellones polideportivos	0
Pabellones con fronton	1
Frontones	1

15. Turismo (2021)

	Establecimientos	Habitaciones	Plazas
Hoteles			
Casas rurales	2	6	12
Restaurantes			
Hostales			
Pensiones			
Turismo activo			
Agencias de viajes			
Apartamentos			
Campings			
Albergues turísticos	1	4	32
Viviendas de uso turístico			
Empresas organizadoras de congresos y reuniones			



16. Conectividad: Banda ancha Fija

Entidad Municipal	Caudal de Bajada	Fibra optica de centralita	Fibra optica hasta el Hogar
Santurdejo	3 Mb	NO	NO

17. Conectividad: Banda ancha Movil

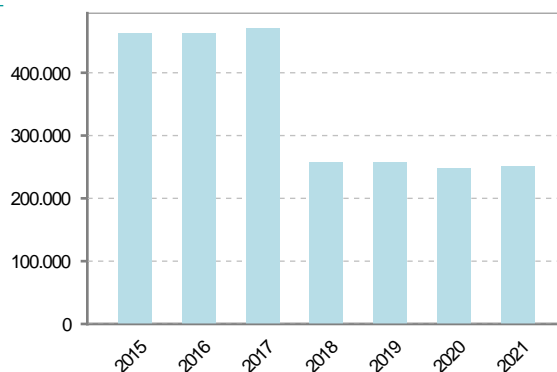
Entidad Municipal	Caudal de Bajada	UMTS
Santurdejo	6 Mb	SI

18. Presupuestos Municipales

Gastos por capitulos

Gastos de Personal	27.798
Gastos en Bienes Corrientes y Servicios	96.405
Gastos Financieros	500
Transferencias Corrientes	24.925
Inversiones Reales	101.368
Transferencias de Capital	0
Activos Financieros	0
Pasivos Financieros	0

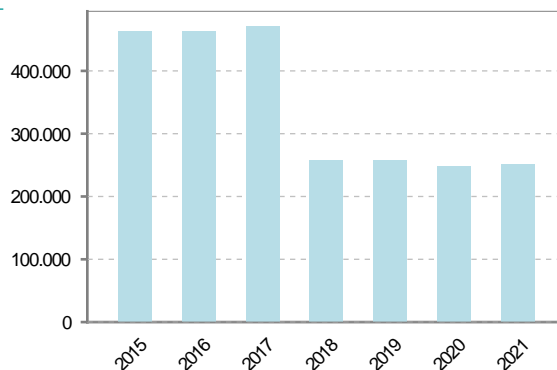
Gastos



Ingresos por capitulos

Impuestos Directos	68.633
Impuestos Indirectos	18.877
Tasas y Otros Ingresos	31.823
Transferencias Corrientes	29.000
Ingresos Patrimoniales	9.821
Enajenacion de Inversiones Reales	0
Transferencias de Capital	92.840
Activos Financieros	0
Pasivos Financieros	0

Ingresos





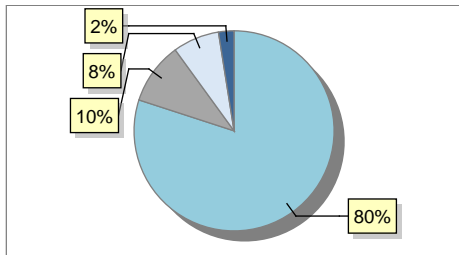
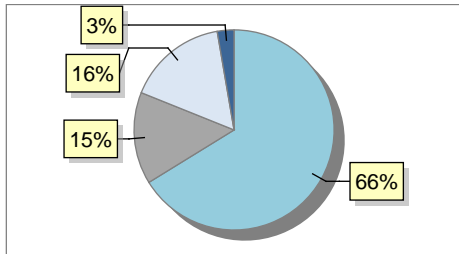
19. Educación - Curso 2021 / 2022 - Centros públicos

Educación Infantil 2º Ciclo, Primaria y Especial		ESO, Bachillerato y Ciclos Formativos	
Institución educativa		Institución educativa	
CRA	Sin centro rural agrupado	Centros	0
Colegios	0	Alumnado	
Alumnado		ESO	0
Alumnos	0	Bachillerato	0
		Ciclos Formativos	0
Alumnos			
<div>SIN DATOS</div>			

20. Educación - Curso 2021 / 2022 - Centros privados

Educación Infantil 2º Ciclo, Primaria y Especial		ESO, Bachillerato y Ciclos Formativos	
Institución educativa		Institución educativa	
Colegios	0	Centros	0
Alumnado		Alumnado	
Alumnos	0	ESO	0
		Bachillerato	0
		Ciclos Formativos	0
Alumnos			
<div>SIN DATOS</div>			

21. Elecciones

Alcalde	Agustín	San Martín	Álvarez	Fecha de posesión	15-06-2019
Elecciones municipales 2019					
PP	64				
PSOE	8				
Otros	6				
Votos en blanco	2				
Elecciones autonómicas 2019					
PP	49				
PSOE	11				
Otros	12				
Votos en blanco	2				