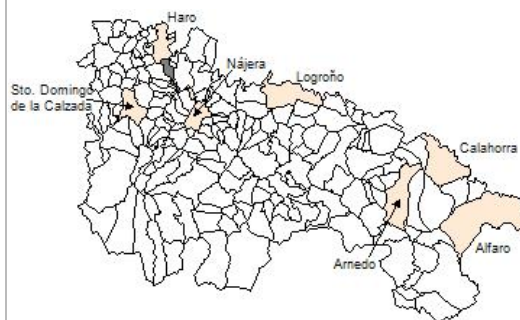


### 1. Datos Generales

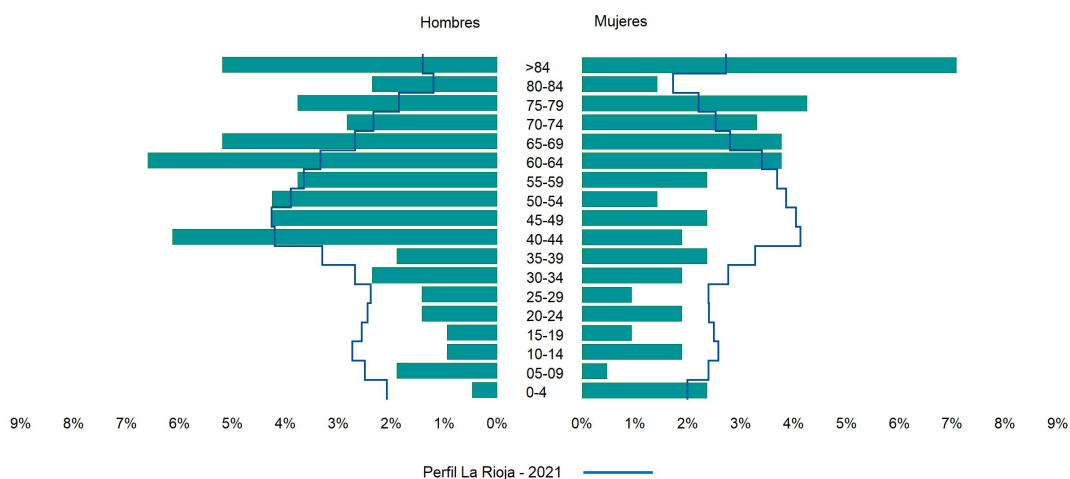
Código INE	26127
Municipio	Rodezno
Partido judicial	Haro
Zona de salud	Haro
Superficie municipal (Km2)	14,3
Altitud máx. del núcleo de población principal (m)	547
Distancia a la capital	45
Número de núcleos	4



### 2. Evolución Demográfica

Padrón	2015	2016	2017	2018	2019	2020	2021
<b>Total</b>	274	250	249	229	229	228	212
<b>Hombres</b>	154	142	137	122	125	126	118
<b>Mujeres</b>	120	108	112	107	104	102	94
<b>Densidad</b>	19,2	17,5	17,4	16,0	16,0	15,9	14,8
<b>Extranjeros</b>	38	27	32	29	32	28	25

Rodezno - 2021



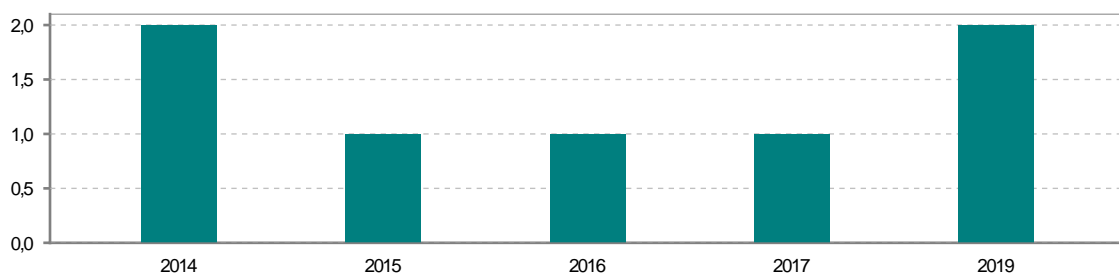
### 3. Índices y tasas de Población (1/1/2021)

	Rodezno	La Rioja
Ratio de feminidad (Total Mujeres / Total Hombres) x 100	79,66	102,63
Índice de infancia (Pob. de 0 a 14 / Pob. Total) x 100	8,02	14,12
Índice de tendencia (Pob. de 0 a 4 / Pob. de 5 a 9) x 100	120,00	82,91
Índice de juventud (Pob. de 15 a 29 / Pob. total) x 100	7,55	14,53
Índice de longevidad (Pob. > 84 / Pob. > 64) x 100	31,33	19,20
Índice de vejez (Pob. >= 65 / Pob. Total) x 100	39,15	21,21
Tasa de dependencia ((Pob. < 16 + Pob. > 64) / Pob. de 16 a 64) x 100	89,29	57,14
Tasa de reemplazo (Pob. de 20 a 29 / Pob. de 55 a 64) x 100	34,29	68,21
Tasa de maternidad (Pob. de 0 a 4 / Mujeres de 15 a 49) x 100	23,08	18,94
Tasa de residentes extranjeros (Total extranjeros / Pob. Total) x 100	11,79	12,79

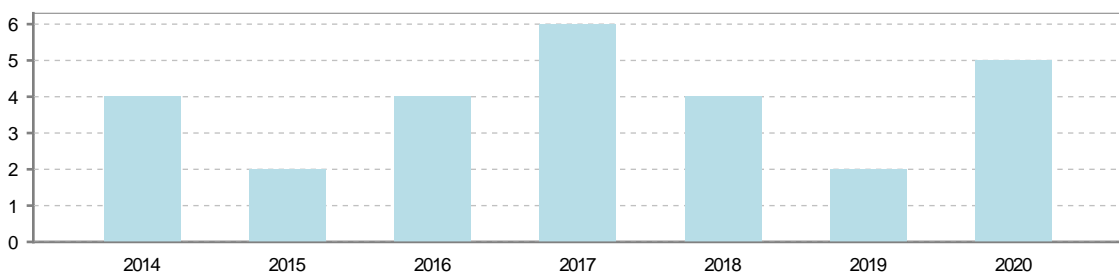
### 4. Movimiento Natural de la Población

	2015	2016	2017	2018	2019	2020
Nacimientos	1	1	1		2	
Defunciones	2	4	6	4	2	5
Matrimonios				1		
Crecimiento vegetativo	-1	-3	-5	-4	0	-5

Nacimientos

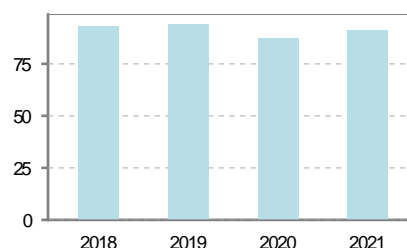


Defunciones

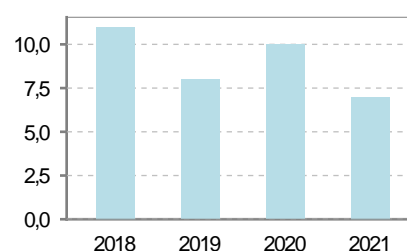


## 5. Mercado Laboral. (a 30 de junio)

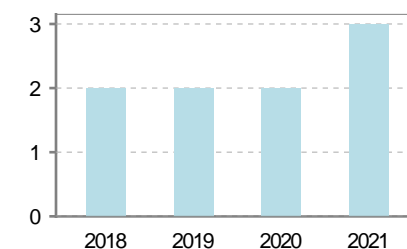
Afiliados	2018	2019	2020	2021
Total	93	94	87	91
R.General y otros	63	62	55	60
Autónomo no agrario	10	11	11	12
Autónomo agrario	20	21	21	19



Contratos	2018	2019	2020	2021
Total	59	66	33	48
Hombres	22	30	27	13
Mujeres	37	36	6	35



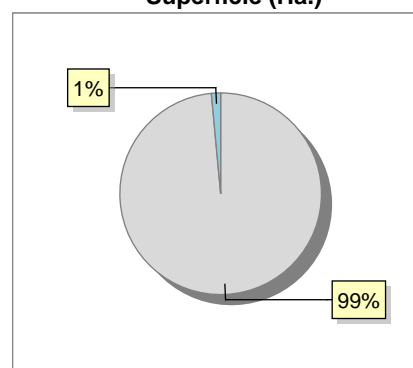
Paro registrado	2018	2019	2020	2021
Total	1	2	4	2
Hombres		2	3	2
Mujeres	1		1	



## 6. Catastro (2021)

Titulares		Unidades Urbanas	
Urbano	651	Industrial	13
Rústico	710	Residencial	364
Urbano/Rústico	1.106	Terciario y comercial	172
Unidades Rústicas		Equipamiento	5
Parcelas	1.602	Suelo vacante	130
Subparcelas	1.899	Edificio Singular	3
Valor Catastral Rústico		Superficie Urbana	
Valor (Miles de Euros)	6.569,78	Superficie edificada	12,76
		Superficie sin edificar	9,01
Valor Catastral Urbano (Miles de Euros)			
Valor catastral del suelo		10.341,48	
Valor catastral de la construcción		13.142,27	

Superficie (Ha.)



● Superficie rústica (Ha.)  
● Superficie urbana (Ha.)

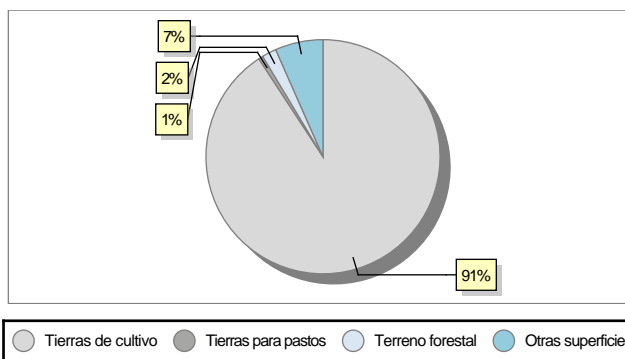
### 7. Ganadería (2020)

	Cabezas ganaderas	Unidades ganaderas
<b>Aves</b>		
Gallinas		
Pollos		
<b>Bovinos</b>		
Terneros de cebo		
Vacas de carne		
Vacas de ordeño		
<b>Conejas</b>		
Conejas		
<b>Ovinos y Caprinos</b>		
Cabras		
Ovejas		
<b>Porcinos</b>		
Cerdas		
Cerdos de cebo		



### 8. Distribución General del Terreno (2020)

	Total	Regadío	Secano
<b>Total Municipal</b>	1.451	732	719
<b>Tierras de cultivo</b>	1.317	730	587
Barbecho y otras tierras	52	22	30
Cultivos herbáceos	715	592	123
Cultivos leñosos	550	116	434
<b>Tierras para pastos</b>	9		9
Pastizales	9		9
Prados naturales			
<b>Terreno forestal</b>	29	2	27
Monte abierto			
Monte leñoso	21		21
Monte maderable	8	2	6
<b>Otras superficies</b>	96		96
Erial a pastos	6		6
Espartizal			
Ríos y lagos	3		3
Superficie no agrícola	86		86
Terreno improductivo	1		1



### 9. Cultivos herbáceos -Ha. (2020)

	Secano	Regadío	Total
<b>Total cultivos herbáceos</b>	123	592	715
Cereales grano	123	437	560
Leguminosas grano		2	2
Patata		23	23
Cultivos industriales		44	44
Flores y plantas			
Cultivos forrajeros			
Hortalizas		86	86

### 10. Cultivos leñosos -Ha. (2020)

	Secano	Regadío	Total
<b>Total cultivos leñosos</b>	434	116	550
Cítricos			
Frutales	2		2
Viñedo	431	116	547
Olivar	1		1
Otros cultivos leñosos			
Viveros			

## 11. Entidades Financieras

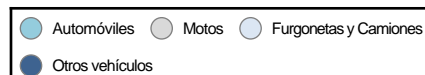
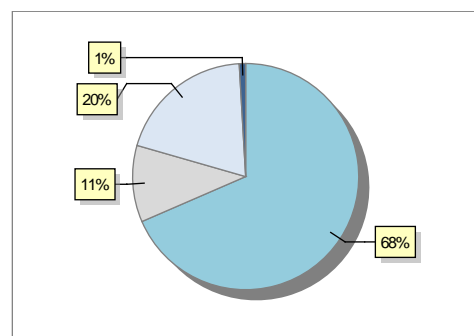
	2018	2019	2020
Entidades financieras de Depósito	1	1	0
Entidades Financieras de Crédito	0	0	0

## 12. Salud

	2018	2019	2020
Centros de salud	0	0	0
Consultorios	1	1	1
Farmacias	1	1	1
Botiquines	0	0	0

## 13. Parque de Vehículos

	2018	2019	2020	2021
Total vehículos	230	222	221	219
Automóviles	157	152	155	150
Motos	18	17	17	24
Furgonetas y Camiones	52	50	46	43
Autobuses	0	0	0	0
Tractores industriales	0	0	0	0
Otros vehículos	3	3	3	2



## 14. Espacios Deportivos

	2020
Campos de tiro	0
Campos de golf	0
Campos de fútbol	0
Rocodromos	0
Pistas de petanca	0
Pistas de padel	0
Pistas de atletismo	0
Piscinas cubiertas	0
Pistas de squash	0
Pistas polideportivas	1
Pistas de tenis	0
Piscinas al aire libre	1
Pabellones polideportivos	0
Pabellones con fronton	0
Frontones	1

## 15. Turismo (2021)

	Establecimientos	Habitaciones	Plazas
<b>Hoteles</b>			
Casas rurales	1	6	12
Restaurantes	2		134
Hostales			
Pensiones			
Turismo activo			
Agencias de viajes			
Apartamentos			
Campings			
Albergues turísticos			
Viviendas de uso turístico	2		
Empresas organizadoras de congresos y reuniones			



## 16. Conectividad: Banda ancha Fija

Entidad Municipal	Caudal de Bajada	Fibra optica de centralita	Fibra optica hasta el Hogar
Rodezno	30 Mb	SI	NO

## 17. Conectividad: Banda ancha Movil

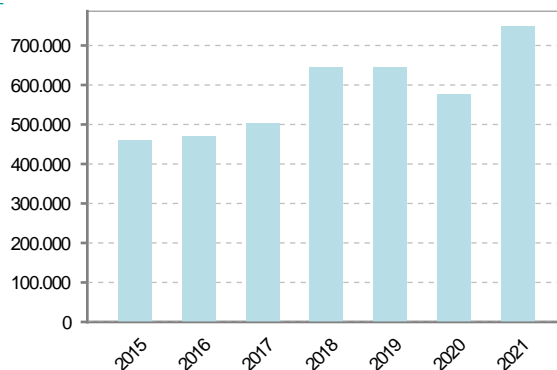
Entidad Municipal	Caudal de Bajada	UMTS
Rodezno	6 Mb	SI

## 18. Presupuestos Municipales

### Gastos por capitulos

Gastos de Personal	151.053
Gastos en Bienes Corrientes y Servicios	149.485
Gastos Financieros	3.500
Transferencias Corrientes	29.953
Inversiones Reales	415.384
Transferencias de Capital	0
Activos Financieros	0
Pasivos Financieros	0

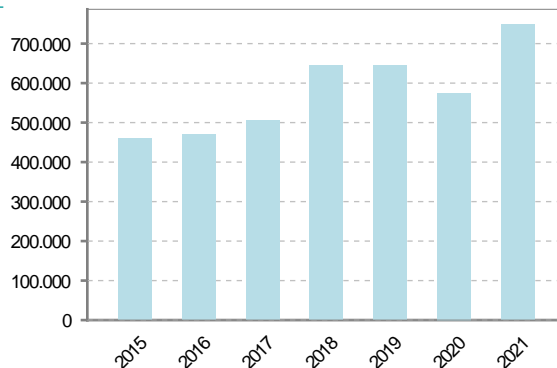
### Gastos



### Ingresos por capitulos

Impuestos Directos	163.673
Impuestos Indirectos	5.000
Tasas y Otros Ingresos	92.093
Transferencias Corrientes	148.741
Ingresos Patrimoniales	2.357
Enajenacion de Inversiones Reales	8.080
Transferencias de Capital	329.431
Activos Financieros	0
Pasivos Financieros	0

### Ingresos





## 19. Educación - Curso 2021 / 2022 - Centros públicos

Educación Infantil 2º Ciclo, Primaria y Especial		ESO, Bachillerato y Ciclos Formativos	
Institución educativa		Institución educativa	
CRA	Sin centro rural agrupado	Centros	0
Colegios	0	<b>Alumnado</b>	
<b>Alumnado</b>		ESO	0
Alumnos	0	Bachillerato	0
		Ciclos Formativos	0
<b>Alumnos</b>			
<div>SIN DATOS</div>			

## 20. Educación - Curso 2021 / 2022 - Centros privados

Educación Infantil 2º Ciclo, Primaria y Especial		ESO, Bachillerato y Ciclos Formativos	
Institución educativa		Institución educativa	
Colegios	0	Centros	0
<b>Alumnado</b>		<b>Alumnado</b>	
Alumnos	0	ESO	0
		Bachillerato	0
		Ciclos Formativos	0
<b>Alumnos</b>			
<div>SIN DATOS</div>			



## 21. Elecciones

Alcalde	Noemí	Manzanos	Martínez	Fecha de posesión	15-06-2019
<b>Elecciones municipales 2019</b>					
PP	115	<p>Legend: PP (blue), PSOE (grey), Votos en blanco (light blue)</p>			
PSOE	62				
Votos en blanco	2				
<b>Elecciones autonómicas 2019</b>					
PP	88	<p>Legend: PP (blue), PSOE (grey), Otros (light blue), Votos en blanco (dark blue)</p>			
PSOE	74				
Otros	14				
Votos en blanco	1				