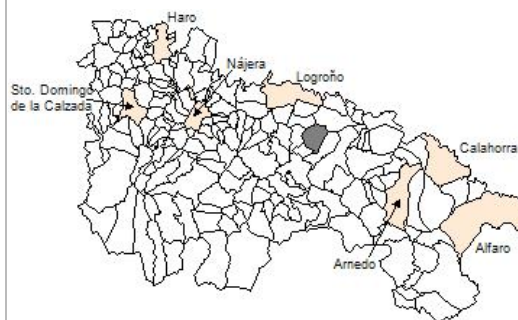


### 1. Datos Generales

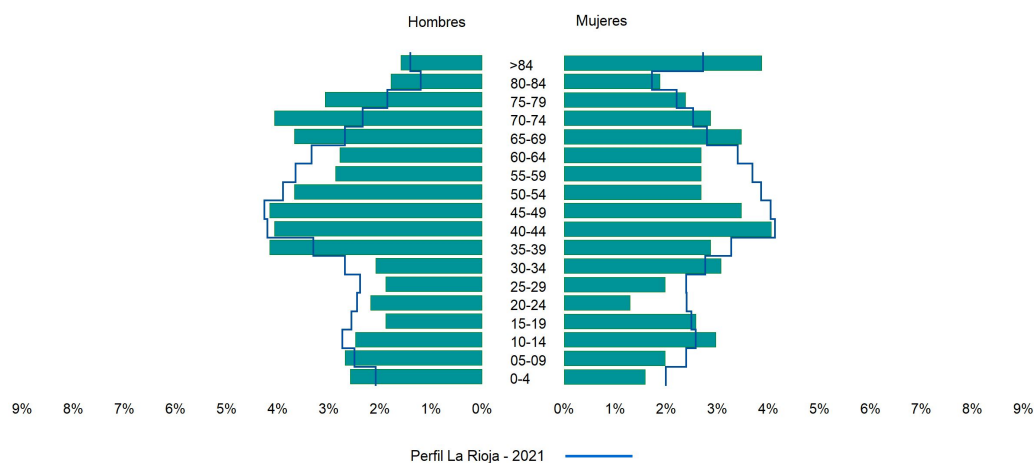
Código INE	26124
Municipio	Ribafrecha
Partido judicial	Logroño
Zona de salud	Alberite
Superficie municipal (Km2)	34,58
Altitud máx. del núcleo de población principal (m)	498
Distancia a la capital	14
Número de núcleos	2



### 2. Evolución Demográfica

Padrón	2015	2016	2017	2018	2019	2020	2021
Total	1.021	1.003	978	961	967	958	1.009
Hombres	538	532	511	503	501	500	521
Mujeres	483	471	467	458	466	458	488
Densidad	29,5	29,0	28,3	27,8	28,0	27,7	29,2
Extranjeros	53	52	46	54	60	59	58

Ribafrecha - 2021





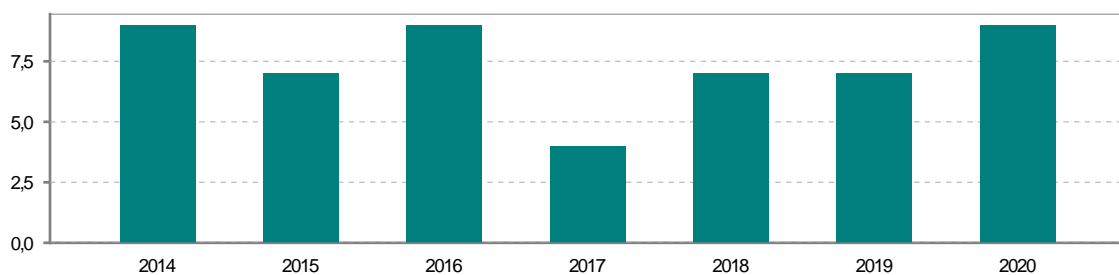
### 3. Índices y tasas de Población (1/1/2021)

	Ribafrecha	La Rioja
Ratio de feminidad (Total Mujeres / Total Hombres) x 100	93,67	102,63
Índice de infancia (Pob. de 0 a 14 / Pob. Total) x 100	14,27	14,12
Índice de tendencia (Pob. de 0 a 4 / Pob. de 5 a 9) x 100	89,36	82,91
Índice de juventud (Pob. de 15 a 29 / Pob. total) x 100	11,79	14,53
Índice de longevidad (Pob. > 84 / Pob. > 64) x 100	19,03	19,20
Índice de vejez (Pob. >= 65 / Pob. Total) x 100	28,64	21,21
Tasa de dependencia ((Pob. < 16 + Pob. > 64) / Pob. de 16 a 64) x 100	77,33	57,14
Tasa de reemplazo (Pob. de 20 a 29 / Pob. de 55 a 64) x 100	66,67	68,21
Tasa de maternidad (Pob. de 0 a 4 / Mujeres de 15 a 49) x 100	21,54	18,94
Tasa de residentes extranjeros (Total extranjeros / Pob. Total) x 100	5,75	12,79

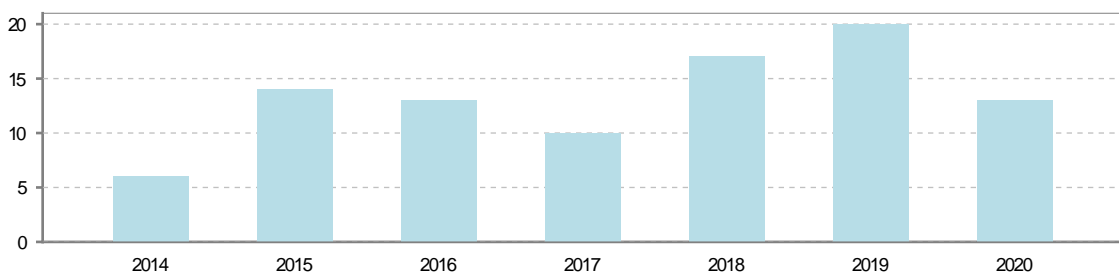
### 4. Movimiento Natural de la Población

	2015	2016	2017	2018	2019	2020
Nacimientos	7	9	4	7	7	9
Defunciones	14	13	10	17	20	13
Matrimonios	4	3	4	2	2	1
Crecimiento vegetativo	-7	-4	-6	-10	-13	-4

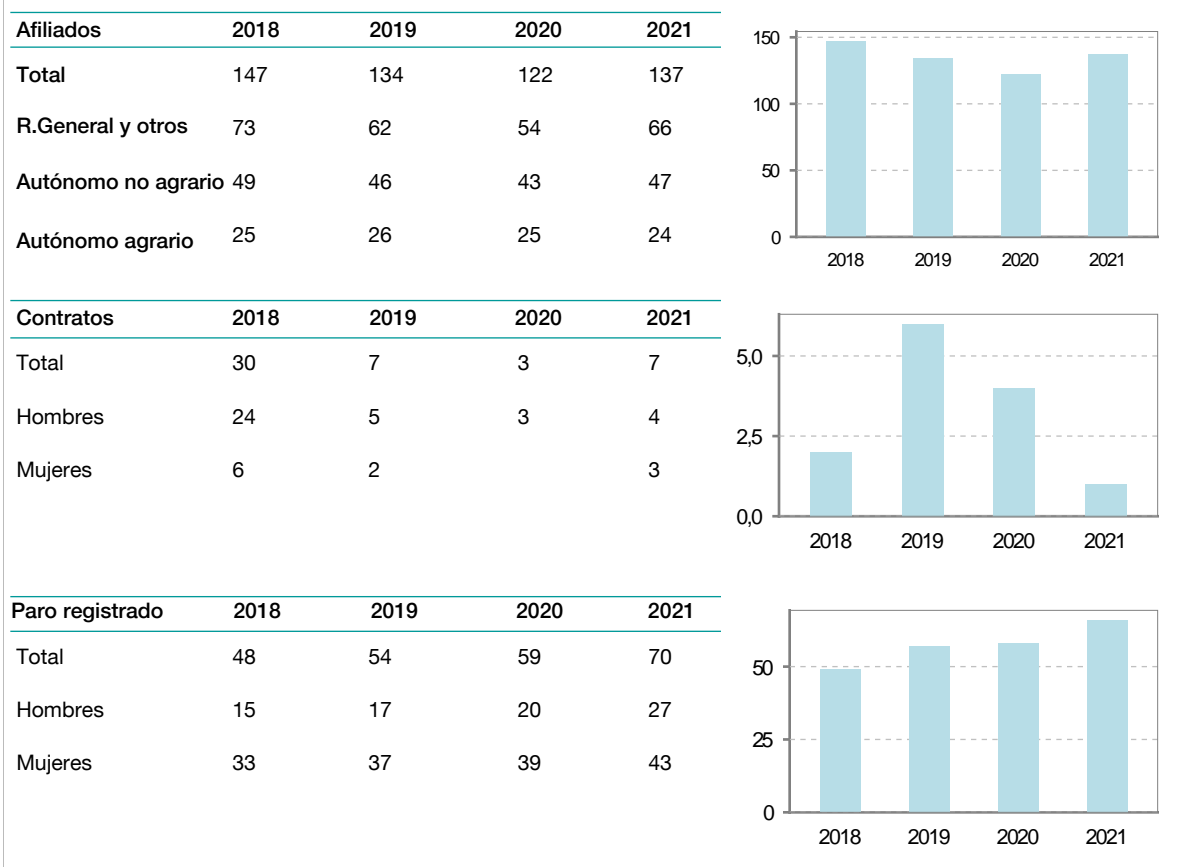
Nacimientos



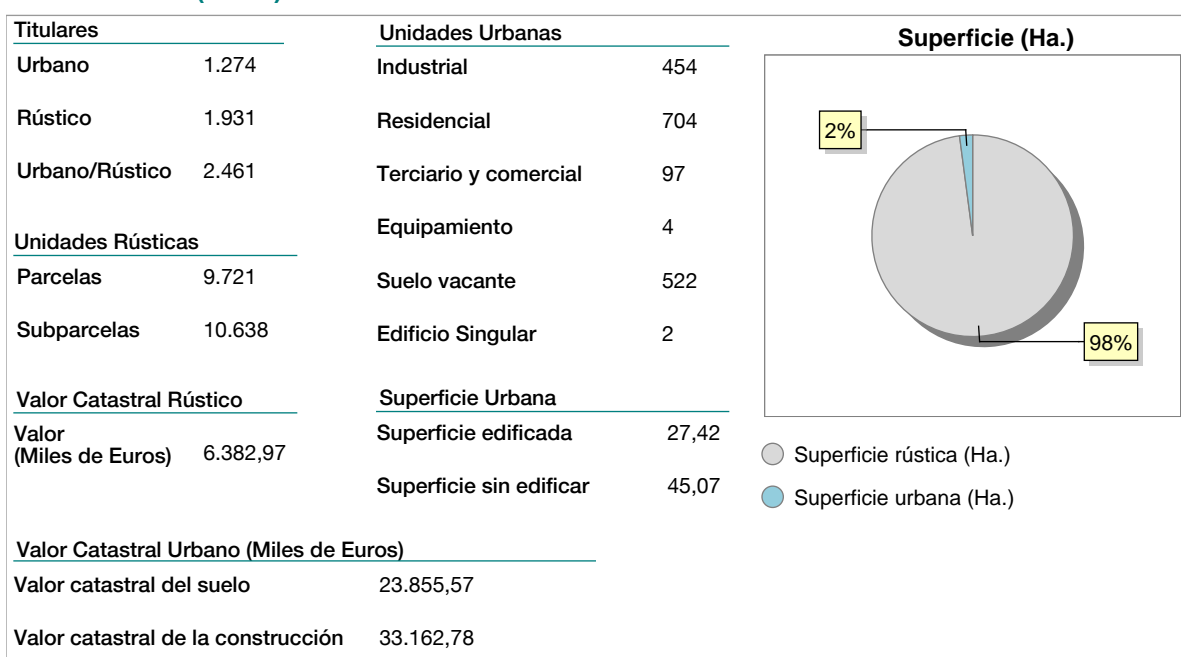
Defunciones



## 5. Mercado Laboral. (a 30 de junio)

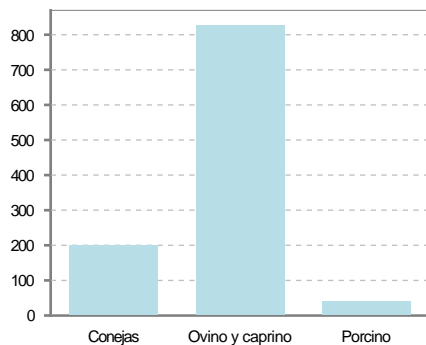


## 6. Catastro (2021)



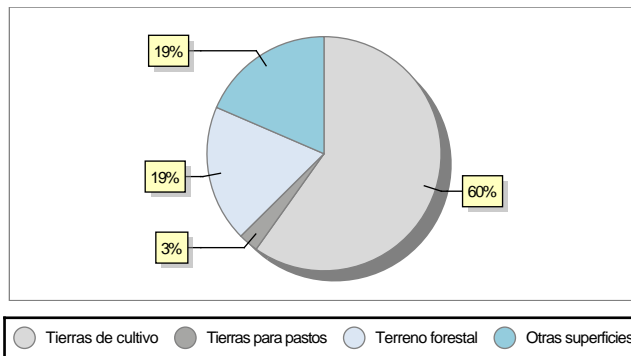
## 7. Ganadería (2020)

	Cabezas ganaderas	Unidades ganaderas
<b>Aves</b>		
Gallinas		
Pollos		
<b>Bovinos</b>		
Terneros de cebo		
Vacas de carne		
Vacas de ordeño		
<b>Conejas</b>	200	4,00
Conejas	200	4,00
<b>Ovinos y Caprinos</b>	828	124,20
Cabras	326	48,90
Ovejas	502	75,30
<b>Porcinos</b>	40	12,00
Cerdas	40	12,00
Cerdos de cebo		



## 8. Distribución General del Terreno (2020)

	Total	Regadío	Secano
<b>Total Municipal</b>	3.456	221	3.235
<b>Tierras de cultivo</b>	2.068	213	1.855
Barbecho y otras tierras	499	15	484
Cultivos herbáceos	965	49	916
Cultivos leñosos	604	149	455
<b>Tierras para pastos</b>	95		95
Pastizales	95		95
Prados naturales			
<b>Terreno forestal</b>	653	8	645
Monte abierto			
Monte leñoso	343		343
Monte maderable	310	8	302
<b>Otras superficies</b>	640		640
Erial a pastos	470		470
Espartizal			
Ríos y lagos	58		58
Superficie no agrícola	92		92
Terreno improductivo	20		20



## 9. Cultivos herbáceos -Ha. (2020)

	Secano	Regadío	Total
<b>Total cultivos herbáceos</b>	916	49	965
Cereales grano	862	25	887
Leguminosas grano	29	3	32
Patata		3	3
Cultivos industriales	1		1
Flores y plantas			
Cultivos forrajeros	24	12	36
Hortalizas		6	6

## 10. Cultivos leñosos -Ha. (2020)

	Secano	Regadío	Total
<b>Total cultivos leñosos</b>	455	149	604
Cítricos			
Frutales	105	17	122
Viñedo	265	116	381
Olivar	85	16	101
Otros cultivos leñosos			
Viveros			

## 11. Entidades Financieras

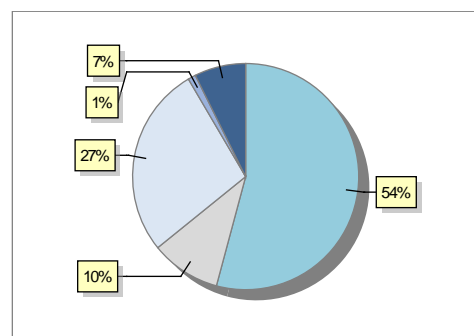
	2018	2019	2020
Entidades financieras de Depósito	2	2	2
Entidades Financieras de Crédito	0	0	0

## 12. Salud

	2018	2019	2020
Centros de salud	0	0	0
Consultorios	1	1	1
Farmacias	1	1	1
Botiquines	0	0	0

## 13. Parque de Vehículos

	2018	2019	2020	2021
Total vehículos	842	877	895	899
Automóviles	455	474	486	487
Motos	76	79	82	90
Furgonetas y Camiones	241	247	246	246
Autobuses	0	0	0	0
Tractores industriales	10	11	11	10
Otros vehículos	60	66	70	66



● Automóviles 
 ● Motos 
 ● Furgonetas y Camiones 
 ● Tractores industriales 
 ● Otros vehículos

## 14. Espacios Deportivos

	2020
Campos de tiro	0
Campos de golf	0
Campos de fútbol	0
Rocodromos	0
Pistas de petanca	0
Pistas de padel	0
Pistas de atletismo	0
Piscinas cubiertas	0
Pistas de squash	0
Pistas polideportivas	1
Pistas de tenis	1
Piscinas al aire libre	1
Pabellones polideportivos	0
Pabellones con fronton	1
Frontones	1

## 15. Turismo (2021)

	Establecimientos	Habitaciones	Plazas
Hoteles			
Casas rurales			
Restaurantes			
Hostales			
Pensiones			
Turismo activo			
Agencias de viajes			
Apartamentos			
Campings			
Albergues turísticos			
Viviendas de uso turístico	1		
Empresas organizadoras de congresos y reuniones			



## 16. Conectividad: Banda ancha Fija

Entidad Municipal	Caudal de Bajada	Fibra optica de centralita	Fibra optica hasta el Hogar
Ribafrecha	30 Mb	SI	NO

## 17. Conectividad: Banda ancha Movil

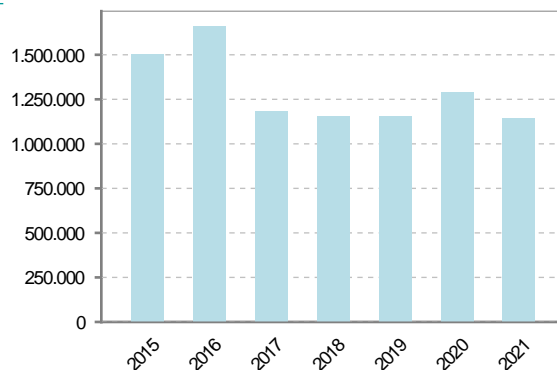
Entidad Municipal	Caudal de Bajada	UMTS
Ribafrecha	6 Mb	SI

## 18. Presupuestos Municipales

### Gastos por capitulos

Gastos de Personal	246.730
Gastos en Bienes Corrientes y Servicios	561.900
Gastos Financieros	8.100
Transferencias Corrientes	15.000
Inversiones Reales	236.192
Transferencias de Capital	0
Activos Financieros	0
Pasivos Financieros	76.000

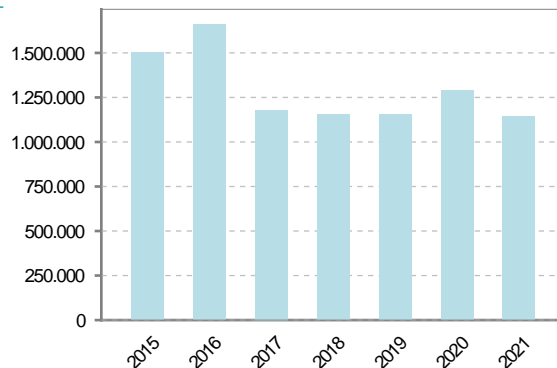
### Gastos



### Ingresos por capitulos

Impuestos Directos	375.000
Impuestos Indirectos	32.400
Tasas y Otros Ingresos	372.422
Transferencias Corrientes	181.000
Ingresos Patrimoniales	32.100
Enajenacion de Inversiones Reales	61.000
Transferencias de Capital	90.000
Activos Financieros	0
Pasivos Financieros	0

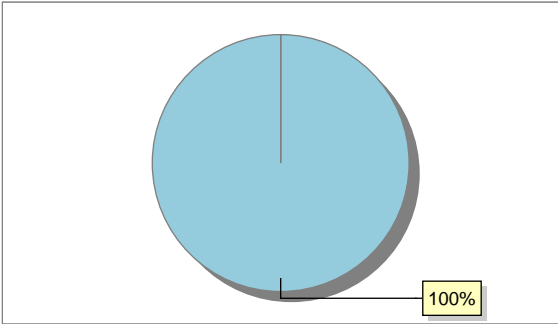
### Ingresos



## 19. Educación - Curso 2021 / 2022 - Centros públicos

Educación Infantil 2º Ciclo, Primaria y Especial		ESO, Bachillerato y Ciclos Formativos	
Institución educativa		Institución educativa	
CRA	CRA Las cuatro villas	Centros	0
Colegios	1		
Alumnado		Alumnado	
Alumnos	75	ESO	0
		Bachillerato	0
		Ciclos Formativos	0

**Alumnos**



100%

Alumnos de infantil, primaria y educación especial

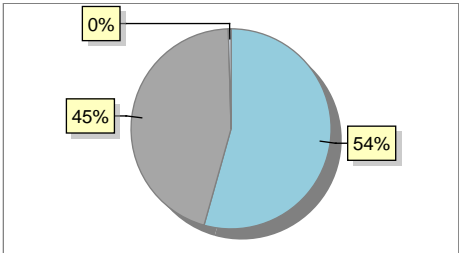
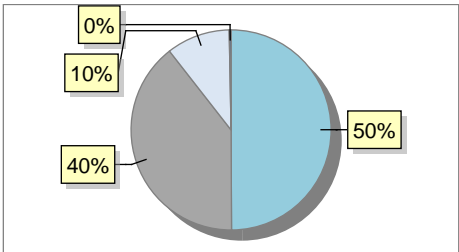
## 20. Educación - Curso 2021 / 2022 - Centros privados

Educación Infantil 2º Ciclo, Primaria y Especial		ESO, Bachillerato y Ciclos Formativos	
Institución educativa		Institución educativa	
Colegios	0	Centros	0
Alumnado		Alumnado	
Alumnos	0	ESO	0
		Bachillerato	0
		Ciclos Formativos	0

**Alumnos**

SIN DATOS

## 21. Elecciones

Alcalde	Alfredo	Montalvo	Romero	Fecha de posesión	15-06-2019
<b>Elecciones municipales 2019</b>					
PP	368				
PSOE	306				
Votos en blanco	3				
<b>Elecciones autonómicas 2019</b>					
PP	331				
PSOE	262				
Otros	68				
Votos en blanco	2				