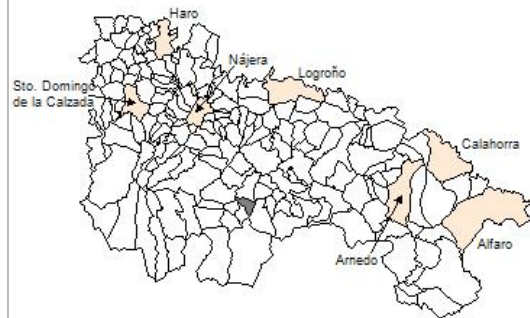


1. Datos Generales

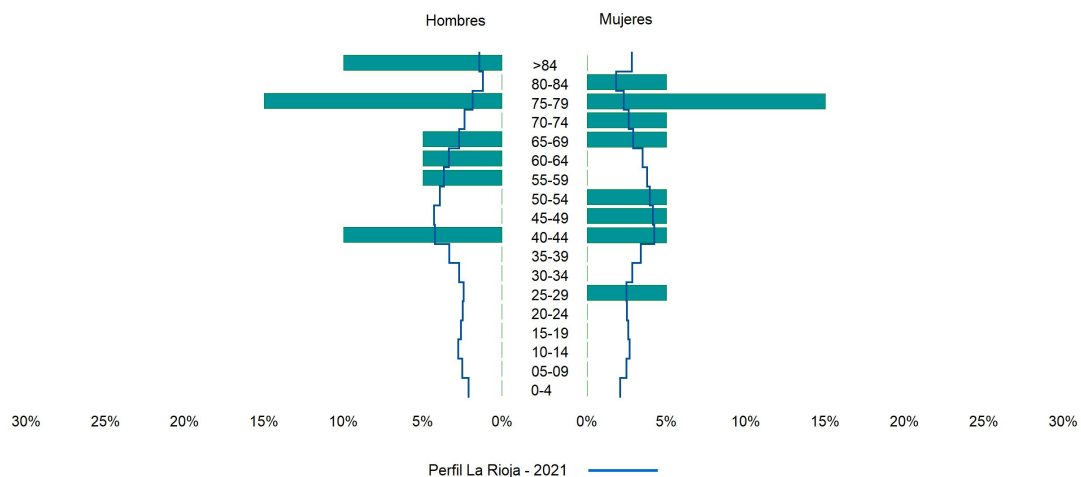
Código INE	26115
Municipio	Pinillos
Partido judicial	Logroño
Zona de salud	Torrecilla en Cameros
Superficie municipal (Km2)	11,89
Altitud máx. del núcleo de población principal (m)	1.026
Distancia a la capital	40
Número de núcleos	2



2. Evolución Demográfica

Padrón	2015	2016	2017	2018	2019	2020	2021
Total	15	19	18	15	23	19	20
Hombres	8	11	11	9	13	10	10
Mujeres	7	8	7	6	10	9	10
Densidad	1,3	1,6	1,5	1,3	1,9	1,6	1,7
Extranjeros							

Pinillos - 2021



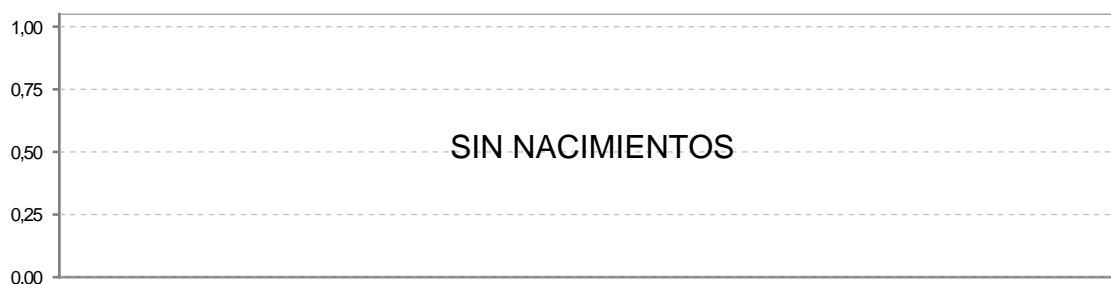
3. Índices y tasas de Población (1/1/2021)

	Pinillos	La Rioja
Ratio de feminidad (Total Mujeres / Total Hombres) x 100	100,00	102,63
Índice de infancia (Pob. de 0 a 14 / Pob. Total) x 100		14,12
Índice de tendencia (Pob. de 0 a 4 / Pob. de 5 a 9) x 100		82,91
Índice de juventud (Pob. de 15 a 29 / Pob. total) x 100	5,00	14,53
Índice de longevidad (Pob. > 84 / Pob. > 64) x 100	16,67	19,20
Índice de vejez (Pob. >= 65 / Pob. Total) x 100	60,00	21,21
Tasa de dependencia ((Pob. < 16 + Pob. > 64) / Pob. de 16 a 64) x 100	150,00	57,14
Tasa de reemplazo (Pob. de 20 a 29 / Pob. de 55 a 64) x 100	50,00	68,21
Tasa de maternidad (Pob. de 0 a 4 / Mujeres de 15 a 49) x 100		18,94
Tasa de residentes extranjeros (Total extranjeros / Pob. Total) x 100		12,79

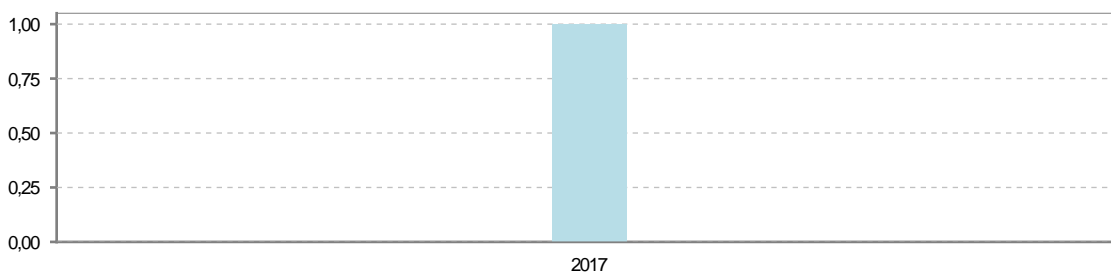
4. Movimiento Natural de la Población

	2015	2016	2017	2018	2019	2020
Nacimientos						
Defunciones			1			
Matrimonios						
Crecimiento vegetativo			-1			

Nacimientos

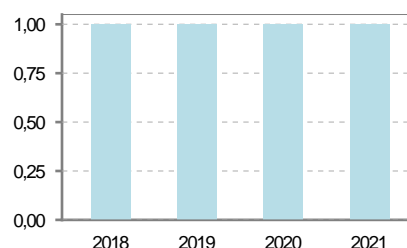


Defunciones



5. Mercado Laboral. (a 30 de junio)

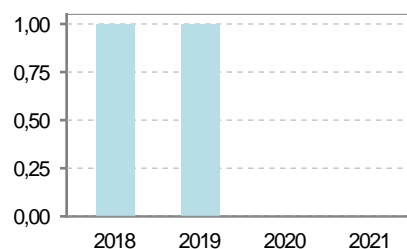
Afiliados	2018	2019	2020	2021
Total	1	1	1	1
R.General y otros				
Autónomo no agrario	1	1	1	1
Autónomo agrario				



Contratos	2018	2019	2020	2021
Total				



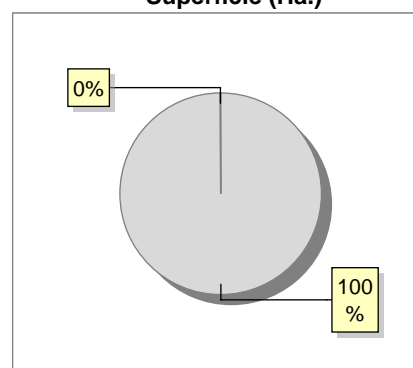
Paro registrado	2018	2019	2020	2021
Total	1	1		
Hombres	1	1		



6. Catastro (2021)

Titulares		Unidades Urbanas	
Urbano	69	Industrial	36
Rústico	104	Residencial	26
Urbano/Rústico	148	Terciario y comercial	0
Unidades Rústicas		Equipamiento	4
Parcelas	1.701	Suelo vacante	27
Subparcelas	1.714	Edificio Singular	0
Valor Catastral Rústico		Superficie Urbana	
Valor (Miles de Euros)	98,36	Superficie edificada	0,58
		Superficie sin edificar	0,27
Valor Catastral Urbano (Miles de Euros)			
Valor catastral del suelo			43,13
Valor catastral de la construcción			413,93

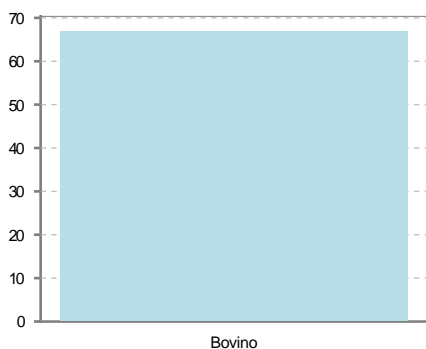
Superficie (Ha.)



- Superficie rústica (Ha.)
- Superficie urbana (Ha.)

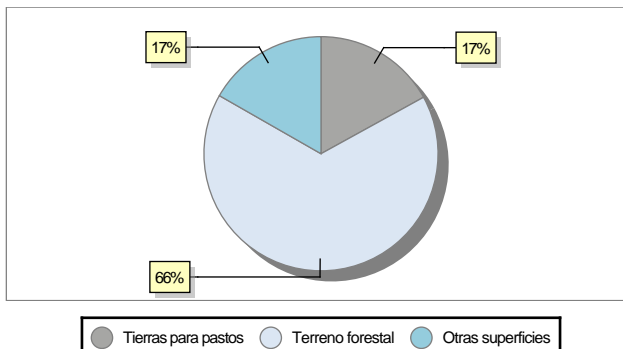
7. Ganadería (2020)

	Cabezas ganaderas	Unidades ganaderas
Aves		
Gallinas		
Pollos		
Bovinos	67	63,40
Terneros de cebo	9	5,40
Vacas de carne	58	58,00
Vacas de ordeño		
Conejas		
Conejas		
Ovinos y Caprinos		
Cabras		
Ovejas		
Porcinos		
Cerdas		
Cerdos de cebo		



8. Distribución General del Terreno (2020)

	Total	Regadío	Secano
Total Municipal	1.189		1.189
Tierras de cultivo			
Barbecho y otras tierras			
Cultivos herbáceos			
Cultivos leñosos			
Tierras para pastos	202		202
Pastizales	199		199
Prados naturales	3		3
Terreno forestal	788		788
Monte abierto	3		3
Monte leñoso	140		140
Monte maderable	645		645
Otras superficies	199		199
Erial a pastos	125		125
Espartizal			
Ríos y lagos	1		1
Superficie no agrícola	13		13
Terreno improductivo	60		60



9. Cultivos herbáceos -Ha. (2020)

	Secano	Regadío	Total
Total cultivos herbáceos			
Cereales grano			
Leguminosas grano			
Patata			
Cultivos industriales			
Flores y plantas			
Cultivos forrajeros			
Hortalizas			

10. Cultivos leñosos -Ha. (2020)

	Secano	Regadío	Total
Total cultivos leñosos			
Cítricos			
Frutales			
Viñedo			
Olivar			
Otros cultivos leñosos			
Viveros			

11. Entidades Financieras

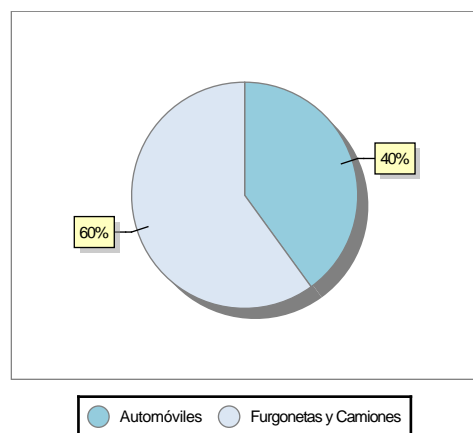
	2018	2019	2020
Entidades financieras de Depósito	0	0	0
Entidades Financieras de Crédito	0	0	0

12. Salud

	2018	2019	2020
Centros de salud	0	0	0
Consultorios	0	0	0
Farmacias	0	0	0
Botiquines	0	0	0

13. Parque de Vehículos

	2018	2019	2020	2021
Total vehículos	6	5	5	5
Automóviles	4	2	2	2
Motos	0	0	0	0
Furgonetas y Camiones	2	3	3	3
Autobuses	0	0	0	0
Tractores industriales	0	0	0	0
Otros vehículos	0	0	0	0



14. Espacios Deportivos

	2020
Campos de tiro	0
Campos de golf	0
Campos de fútbol	0
Rocodromos	0
Pistas de petanca	0
Pistas de padel	0
Pistas de atletismo	0
Piscinas cubiertas	0
Pistas de squash	0
Pistas polideportivas	0
Pistas de tenis	0
Piscinas al aire libre	0
Pabellones polideportivos	0
Pabellones con fronton	0
Frontones	1

15. Turismo (2021)

	Establecimientos	Habitaciones	Plazas
Hoteles			
Casas rurales			
Restaurantes			
Hostales			
Pensiones			
Turismo activo			
Agencias de viajes			
Apartamentos			
Campings			
Albergues turísticos			
Viviendas de uso turístico			
Empresas organizadoras de congresos y reuniones			



16. Conectividad: Banda ancha Fija

Entidad Municipal	Caudal de Bajada	Fibra optica de centralita	Fibra optica hasta el Hogar
Pinillos	<1Mb	NO	NO

17. Conectividad: Banda ancha Movil

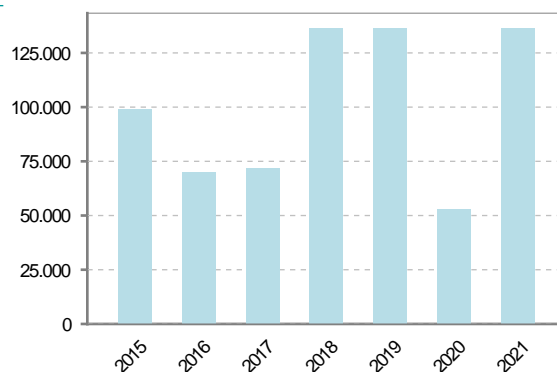
Entidad Municipal	Caudal de Bajada	UMTS
Pinillos		NO

18. Presupuestos Municipales

Gastos por capitulos

Gastos de Personal	10.000
Gastos en Bienes Corrientes y Servicios	26.000
Gastos Financieros	200
Transferencias Corrientes	12.100
Inversiones Reales	88.000
Transferencias de Capital	0
Activos Financieros	0
Pasivos Financieros	0

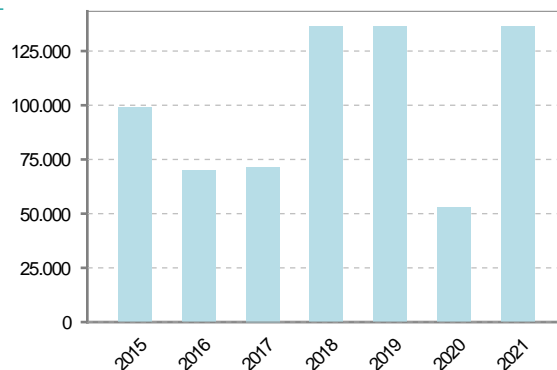
Gastos



Ingresos por capitulos

Impuestos Directos	1.800
Impuestos Indirectos	300
Tasas y Otros Ingresos	6.700
Transferencias Corrientes	6.000
Ingresos Patrimoniales	31.500
Enajenacion de Inversiones Reales	0
Transferencias de Capital	90.000
Activos Financieros	0
Pasivos Financieros	0

Ingresos





19. Educación - Curso 2021 / 2022 - Centros públicos

Educación Infantil 2º Ciclo, Primaria y Especial		ESO, Bachillerato y Ciclos Formativos	
Institución educativa		Institución educativa	
CRA	Sin centro rural agrupado	Centros	0
Colegios	0	Alumnado	
Alumnado		ESO	0
Alumnos	0	Bachillerato	0
		Ciclos Formativos	0
Alumnos			
<div>SIN DATOS</div>			

20. Educación - Curso 2021 / 2022 - Centros privados

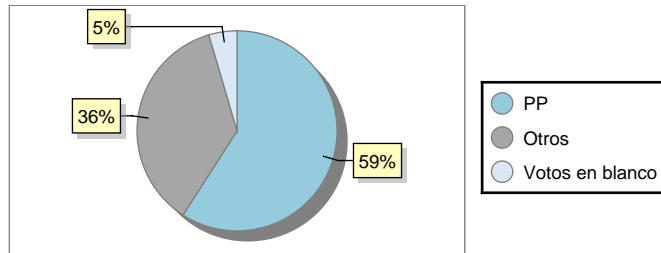
Educación Infantil 2º Ciclo, Primaria y Especial		ESO, Bachillerato y Ciclos Formativos	
Institución educativa		Institución educativa	
Colegios	0	Centros	0
Alumnado		Alumnado	
Alumnos	0	ESO	0
		Bachillerato	0
		Ciclos Formativos	0
Alumnos			
<div>SIN DATOS</div>			

21. Elecciones

Alcalde José Luis Merino Aldea Fecha de posesión 15-06-2019

Elecciones municipales 2019

PP	13
Otros	8
Votos en blanco	1



Elecciones autonómicas 2019

PP	13
PSOE	4
Otros	3
Votos en blanco	1

